

جمهورية مصر العربية



رَأْسُةُ الْجُمْهُورِيَّةِ

الجريدة الرسمية

الثمن ١٢ جنيهاً

السنة الخامسة والستون	الصادر في ٢٥ شوال سنة ١٤٤٣ هـ الموافق (٢٦ مايو سنة ٢٠٢٢ م)	العدد ٢١ تابع (و)
--------------------------	---	----------------------

قرار رئيس مجلس الوزراء

رقم ١٨٥٨ لسنة ٢٠٢٢

رئيس مجلس الوزراء

بعد الاطلاع على الدستور ؛

وعلى قانون نظام الإدارة المحلية الصادر بالقانون رقم ٤٣ لسنة ١٩٧٩
ولائحته التنفيذية ؛

وعلى القانون رقم ١٠ لسنة ١٩٩٠ بشأن نزع ملكية العقارات للمنفعة العامة
ولائحته التنفيذية ؛

وعلى قانون الموارد المائية والرى الصادر بالقانون رقم ١٤٧ لسنة ٢٠٢١ ؛

وعلى قرار رئيس الجمهورية رقم ٢٧٩ لسنة ٢٠١٨ بالتفويض فى بعض
الاختصاصات ؛

وعلى قرار رئيس مجلس الوزراء رقم ١٢١٣ لسنة ٢٠٢١ بشأن اعتبار
مشروع إنشاء مسار لنقل مياه الصرف الزراعى والصرف الصحى المعالج بغرب
الدلتا ومدينة الإسكندرية وإنشاء محطة معالجة طاقة (٦ مليون م^٣/يوم) من أعمال
المنفعة العامة ؛

وبناءً على ما عرضه وزير الموارد المائية والرى ؛

قرر:

(المادة الأولى)

يُعدل مسار نقل مياه الصرف الزراعى والصرف الصحى المعالج بغرب الدلتا
ومدينة الإسكندرية الصادر بشأنه قرار رئيس مجلس الوزراء رقم ١٢١٣ لسنة ٢٠٢١
المشار إليه ، وذلك بإضافة جزء جديد للمسار بطول ٦٠ كم فى المسافة من كوبرى
أبو الخير على مصرف العموم باتجاه الشرق حتى مصرف إيكو المار بمحافظتى

الإسكندرية والبحيرة ، بدلاً من جزء المسار فى المسافة من مصب مصرف طرد القلعة على مصرف العموم وحتى مصرف إدكو مروراً بمصرفى الشريشرا والخيرى ، وكذا إضافة محطتى العجمى والتتقية الغربية ، وذلك على النحو المبين بالمذكرة الإيضاحية والرسم التخطيطى والخرائط المساحية والكشوف المرفقة .

(المادة الثانية)

يُستولى بطريق التنفيذ المباشر على الأراضى والعقارات اللازمة لتنفيذ المسار المعدل المشار إليه فى المادة السابقة ، والمبين موقعها ومساحتها وحدودها وأسماء ملاكها الظاهرين بالمذكرة الإيضاحية والرسم التخطيطى والخرائط المساحية والكشوف المرفقة .

(المادة الثالثة)

يُنشر هذا القرار فى الجريدة الرسمية .

صدر برئاسة مجلس الوزراء فى ٢٥ شوال سنة ١٤٤٣ هـ

(الموافق ٢٦ مايو سنة ٢٠٢٢ م) .

رئيس مجلس الوزراء

دكتور/ مصطفى كمال مدبولى



وزارة الموارد المائية والرى

مذكرة إيضاحية

بخصوص مشروع إنشاء مسار لنقل مياه الصرف الزراعى

والصرف الصحى المعالج بغرب الدلتا ومدينة الإسكندرية

وإنشاء محطة معالجة طاقة (٥, ٧ مليون م^٣/يوم)

لتنمية وزراعة أراضى جديدة بمنطقة دلتا مصر

الهدف من المشروع :

فى ضوء خطة الدولة فى خلق مجتمعات عمرانية ومساحات زراعية جديدة ولتحقيق رؤية مصر ٢٠٣٠ فى مجال التنمية المتكاملة والمستدامة ، وتنفيذاً لتوجيهات السيد رئيس الجمهورية لوزارة الموارد المائية والرى ببذل كافة الجهود للاستغلال الأمثل للموارد المائية المتاحة فى منطقة غرب الدلتا لاستصلاح واستزراع زمامات شمال وجنوب محور الضبعة (الدلتا الجديدة) ، حيث صدر قرار السيد الدكتور رئيس مجلس الوزراء رقم ١٢١٣ لسنة ٢٠٢١ بتاريخ ٢٤/٦/٢٠٢١ باعتبار مشروع إنشاء مسار لنقل مياه الصرف الزراعى والصرف الصحى المعالج بغرب الدلتا ومدينة الإسكندرية وإنشاء محطة معالجة طاقة (٦ مليون م^٣/يوم) لتنمية وزراعة أراضى جديدة بمساحة ٣٦٢ ألف فدان جنوب محور الضبعة من المنفعة العامة .

وفى ضوء توجيهات السيد رئيس الجمهورية بتعديل المشروع ليصبح طاقة محطة المعالجة ٧,٥ مليون م^٣/يوم بدلاً من ٦ مليون م^٣/يوم ، الأمر الذى استلزم تعديل مسار المشروع بإضافة نقاط جديدة لتجميع المياه للوصول إلى الطاقة المطلوبة مما يترتب عليه بحسب الدراسة التى اعدت من واقع المعاينة على الطبيعة تعديل مسار المشروع بإضافة مسار جديد بطول حوالى ٦٠ كم وطبقاً للخرائط المرفقة ، وكذلك إضافة عدد (٢) محطة بمنطقتى العجمى والتنقىة الغربية الأمر الذى يستلزم تعديل قرار السيد الدكتور رئيس مجلس الوزراء رقم ١٢١٣ لسنة ٢٠٢١ ليصبح مسار الجزء المطلوب إضافته من مصرف إدكو مروراً بمصرف برسويق وحتى مصرف العموم المار بمحافظتى البحيرة والإسكندرية باتجاه الغرب بدلاً من المسار من مصب مصرف كفر الحمائدة على مصرف إدكو مروراً بمصرف الخيرى والشريشرا حتى مصرف العموم .

الأعمال المساحية :

تم الانتهاء من تصميم وتخطيط المسار الجديد وكذلك محطات الرفع للمسار الكلى المشروع ، وبناءً عليه قامت هيئة المساحة بالانتهاء من تحديد المساحات المطلوبة لاستصدار قرار المنفعة العامة لها وقامت بحصر الملاك الظاهرين طبقاً للخرائط المساحية وجداول الإحداثيات والكشوف المرفقة ، حيث قدرت الهيئة المصرية العامة للمساحة القيمة المبدئية لتعويضات نزع ملكية الأراضى والمباني المتداخلة والمعرضة للمسار الجديد والمطلوب إضافته للمشروع والتي بلغت ١,٦٣٦ مليار جنيه وفق تقرير الاستشارى الوارد من الهيئة .

وفى ضوء ما تقدم :

فإن الأمر يقتضى استصدار قرار معدل لقرار السيد الدكتور رئيس مجلس الوزراء رقم ١٢١٣ لسنة ٢٠٢١ بتعديل المسارات وإضافة المساحات المطلوبة للمسار المعدل ضمن المنفعة العامة لتنفيذ المشروع طبقاً للحدود الواردة وطبقاً للخرائط المساحية المرفقة والاستيلاء بطريق التنفيذ المباشر على الأراضى والعقارات اللازمة للمشروع تمهيداً لنقل ملكيتها إلى الدولة (منفعة عامة) وفقاً لأحكام القانون رقم ١٠ لسنة ١٩٩٠ وتعديلاته بخصوص نزع ملكية العقارات للمنفعة العامة .

وزير الموارد المائية والرى

د/ محمد عبد العاطى

(1)

مديرية المساحة بالبحيرة

مكتب التحديث و المراجعة

الموضوع: كشف الملاك وواضعى اليد الظاهرين بالمسار المقترح لمشروع انشاء مسار نقل مائة مصرف الزراعي و الصحي المعالج لمدينة الاسكندرية و انشاء حمة معالجة طاقعة 7.5 مليون م3 / يوم ضمن مشروع الدلتا الجديد. ناحية (طلبات حلق الجبل) مركز (ابو حمص) - محافظة (البحيرة)

م	الإسم	المسح			الرقم	الحوض	ملاحظات
		س	ط	ف			
1	هالة فتحى مرزوق	22	13	3	1020,1019	حوض السباح بحيرة 2	
2	السيد محمد احمد الوليد	22	7	4	1020,1019		
3	احمد حسن مایل	9	8	1	1020,1019		
4	عبد الكرم و ايمن محمد	11	22	1	1020,1019		
5	لم يستدل	1	19	0	1028		
6	السيد زرق الجمال	17	7	0	780		
7	السيد زرق الجمال	22	3	0	780		
8	السيد زرق الجمال	23	5	1	1028		
9	لم يستدل	23	11	1	1028		
10	علاء حسن الدسوقي	14	8	1	1028		
11	لم يستدل	12	1	1	66		
12	لم يستدل	6	2	1	66		
13	لم يستدل	11	2	1	66		
14	متولي حبيب	7	2	1	66		
15	كمال عبد الدائم	14	5	1	1024 و 903,989		
16	لم يستدل	8	10	0	989		
17	لم يستدل	18	11	0	903		
18	السعيد حسين حبيب	10	23	0	1026		
19	محمد حسين حبيب	6	7	0	1021		
	الاجمالي	١٦	٨	٢٤			

مدير عام مديرية المساحة بالبحيرة
(٢٠٢٢/٥/٢٦)

المشرف على المشروع
مهندس / احمد خالد البودى
٢٠٢٢/٣/٢٩

القائمين بالعمل بالبيعة رئيس مكتب المراجعة

٢٠٢٢/٣/٢٩

(2)

مديرية المساحة بالبحيرة

مكتب التحديث و المراجعة

الموضوع: كشف الملاك وواضعى اليد الظاهرين بالمسار المقترح لمشروع انشاء مسار نقل مياة الصرف الزراعي و الصحي للمعالج لمدينة الاسكندرية و انشاء محطة معالجة طاقته 7.5 مليون م3/ يوم ضمن مشروع الدلتا الجديدة ناحية (طلبيات حلق الجمل) - مركز (ابو حمص) - محافظة (البحيرة)

ملاحظات	الحوص	الرقم	المسح			الإسم	م
			س	ط	ف		
	حوض السبخة رقم 2	1021	15	7	0	رمزي حسين حبيب	20
		1021	0	12	0	جحي سعيد حبيب	21
		1021	16	12	0	السعيد حسين حبيب	22
		516	17	19	1	علاء حسن الدسوقي	23
		516	9	8	1	علاء حسين الدسوقي	24
		516	17	3	0	لم يستدل	25
		516	14	4	0	لم يستدل	26
		516	10	4	0	لم يستدل	27
		516	12	4	0	لم يستدل	28
		516	3	5	0	لم يستدل	29
		925	1	10	0	لم يستدل	30
		925	21	0	1	ورثة محمد خليل	31
		925	20	15	2	عبد الله ذكي احمد	32
		2106	19	7	1	احمد بدر عبد الواحد	33
		55	15	0	1	ورثة محمد سرحان	34
		36	22	18	0	ورثة ابراهيم منصور	35
		36	2	23	0	ورثة محمد عبد المقصود	36
		36	21	20	0	ورثة السيد عبد المقصود رابع	37
		51	23	23	0	عبادة الدمياطي	38
		51	19	12	0	ورثة عبد اللا يف سرحان	39
	51	8	14	0	ورثة عبد اللا يف سرحان	40	
		الاجمالي	١٣	—	٤١		



يتمتع /
مهندس / عبد الحكيم ممد في رسلان
مدير عام مديرية المساحة بالبحيرة

المشرف على المشروع
مهندس / احمد خالد اللبدي
٢٠٢٢/٣/١٩

القائمين بالعمل بالبيعة
رئيس مكتب المراجعة
٣١٠٩

(3)

مديرية المساحة بالبحيرة

مكتب التحديث و المراجعة

الموضوع: كشف الملاك وواضعى البد الظاهرين بالمسار المقترح لمشروع انشاء مسار نقل مياة الصرف الزراعي و الصحي للمعالم لمدينة الاسكندرية و انشاء محطة معالجة طاقة 7.5 مليون م³ / يوم ضمن مشروع الدلتا الجديد ناحية (طلسميات حلق الجمل) - مركز (ابو حمص) - محافظة (البحيرة)

ملاحظات	الحوض	الرقعة	المسح			الإسم	م
			س	ط	ف		
	حوض السياخ غرة 2	51	0	14	13	ورثة على محمود حمادة	41
		614	0	19	15	عمر عبد الله	42
		612	1	7	23	محمد غازى عثمان	43
		48	1	7	12	سعيد عبد الحميد ابراهيم	44
		46	1	19	2	ابراهيم عبد الجواد الشهبان	45
		46	0	15	15	ابراهيم عبد الحميد خميس	46
		44	1	9	14	رمضان عيده حمادة	47
		963	0	15	22	عيد سالم الخولي	48
		963	0	2	3	لم يستدل	49
		963	0	10	12	ع ا سالم الخولي	50
		963	0	5	22	ع ا سالم الخولي	51
		42	0	4	23	احمد ابراهيم الشهاوى	52
		42	0	4	23	احمد ابراهيم الشهاوى	53
		42	0	6	11	احمد ابراهيم الشهاوى	54
		42	0	6	18	احمد ابراهيم الشهاوى	55
		42	0	7	17	احمد ابراهيم الشهاوى	56
		42	1	5	0	طريق	57
		808	0	7	14	لم يستدل	58
		808	0	9	21	لم يستدل	59
		808	0	3	20	لم يستدل	60
	808	0	4	3	لم يستدل	61	
	716	0	8	1	خلاف عوض خلاف	62	
			٥٤	٦	٤	الاجمالي	

يعتمد /
مهندس / عبد الحكيم محمد عيسى عثمان
مدير عام مديرية المساحة بالبحيرة
(٢٦ من ٢٠٢٢)

المشرف على المشروع
مهندس / احمد خالد اللبoudy
٢٠٢٢/٣/٢٩

القائمين بالعمل بالبعثة
رئيس مكتب المراجعة
٢٠٢٢

(4)

مديرية المساحة بالبحيرة
مكتب التحديث و المراجعة

الموضوع: كشف الملاك وواضعي اليد الظاهرين بالمسار المقترح لمشروع انشاء مسار نقل مياة الصرف الزراعي و الصحي المعالج لمدينة الاسكندرية و انشاء محطة معالجة طاقة 7.5 مليون م³ / يوم ضمن مشروع الدلتا الجديد ناحية (طلحات حلق الجمل) - مركز (ابو حمص) - محافظة (البحيرة)

ملاحظات	الحوض	الرقعة	المسح			الإسم	م	
			ف	ط	س			
	حوض السباح غرفة 2 +سكن 36 م ²	716	0	9	11	خلاف عوض خلاف	63	
		716	0	7	11	خلاف عوض خلاف	64	
		715	0	21	22	ورثة معوض خلاف	65	
		801	0	11	2	لم يستدل	66	
		800	0	20	4	ورثة خليفة عا م خليفة	67	
		70	2	3	3	ورثة خليفة عا م خليفة	68	
		250,562	1	12	20	محمود خميس البيلة	69	
				٦٠	٢٠	٥	الاجمال	



المشرف على المشروع
مهندس / احمد خالد اللبدي
ع. ح. / ٣١٢٩

القائمين بالعمل بالبيعة
رئيس مكتب المراجعة
ع. ح. / ٢١٤٩



مديرية المساحة بالبحيرة
مكتب التحديث و المراجعة

(5)

مديرية المساحة بالبحيرة
مكتب التحديث و المراجعة

الموضوع: كشف الملاك وواضعى البد الظاهرين بالمسار المقترح لمشروع انشاء مسار نقل مياة الصرف الزراعي و الصحي للمعالج لمدينة الاسكندرية و انشاء حمة معالجة طاقة 7.5 مليون م3 / يوم ضمن مشروع الدلتا الجديد ناحية (طلبات حلج الجبل) - مركز (ابو حصص) - محافظة (البحيرة)

ملاحظات	الحوض	القة	المسح			الإسم	م
			ف	ط	س		
		25	2	7	2	مجدى ابراهيم قاسم	1
		356	0	14	14	مجدى ابراهيم قاسم	2
		244	0	5	19	لم يستدل	3
		72	0	14	13	لم يستدل	4
		28	0	5	3	محمود احمد زيتون	5
		28	0	0	1	عبد القادر احمد زيتون	6
		28	0	9	8	حسين احمد زيتون	7
		28	0	10	1	عبد المنعم احمد زيتون	8
		28	0	6	5	محمد احمد زيتون	9
		28	0	0	18	سعيد احمد زيتون	10
		28	0	10	13	احمد زيتون	11
		28	0	8	7	محمد عبد المنعم زيتون	12
		28	1	1	7	محمد عبد المنعم زيتون	13
		28	2	2	1	احمد و عبد المنعم احمد زيتون	14
		28	0	9	23	ابن عبد المنعم زيتون	15
		28	0	20	20	عصام عبد المنعم زيتون	16
		28	0	12	22	محمد عبد المنعم زيتون	17
		28	0	5	14	لم يستدل	18
		28	0	6	11	محمد و محمود احمد زيتون	19
		226	0	21	21	ورقة عبد العتي محمد + عبد المنعم احمد	20
		226	0	11	15	عبد الجواد ابراهيم عبد الجواد	21
		226	0	14	0	بكر ابراهيم عبد الجواد	22
						الإجمالي	
			١٣	٦	٢٢		

يعتمد /
مهندس / عبد الحكيم مصطفى سلطان
مدير عام مديرية المساحة بالبحيرة

المشرف على المشروع
مهندس / احمد خالد اللبoudy
٢٠٢٢ / ٣ / ٢٩

رئيس مكتب المراجعة
القائمين بالعمل بالبيعة

(6)

مديرية المساحة بالبحيرة

مكتب التحديث و المراجعة

الموضوع: كشف الملاك وواضعى اليد الظاهرين بالمسار المقترح لمشروع انشاء مسار نقل مياة الصرف الزراعي و الصحي للمعالج لمدينة الاسكندرية و انشاء محطة معالجة طاقة 7.5 مليون م³ / يوم ضمن مشروع الدلتا الجديد ناحية (ظلمات حلق الجمل) - مركز (ابو حمص) - محافظة (البحيرة)

ملاحظات	الحوض	الرقعة	المسح			الإسم	م	
			س	ط	ف			
	حوض الدخيلة بركة 1 قسم ثاني العيش	226	0	18	0	برى دويك	23	
		226	0	6	21	جمعة ابراهيم عبد الجواد	24	
		226	0	3	8	بكر ابراهيم عبد الجواد	25	
+سكن 2188		178	0	4	19	رزق ابراهيم عبد الجواد	26	
		226	0	8	20	لم يستدل	27	
		52	0	8	4	لم يستدل	28	
		52	0	6	12	لم يستدل	29	
		52	0	3	22	لم يستدل	30	
		52	0	0	4	لم يستدل	31	
		52	0	0	7	لم يستدل	32	
		52	0	1	23	لم يستدل	33	
		52	0	9	3	طنه اوى متولى	34	
		52	0	11	10	حامد احمد متولى	35	
		52	0	12	3	عباس ياسين رشوان	36	
		52	0	5	2	لم يستدل	37	
				١٧	١١	١٣	الاجمالي	

يعتمد /
مهندس / عبد المحسن محمد في رسالة
مدير عام مديرية المساحة بالبحيرة

المشرف على المشروع
مهندس / احمد خالد اللبودي
عبد المحسن محمد
٢٠٢٢ / ٣ / ٢٩

القائمين بالعمل بالبيعة
رئيس مكتب المراجعة
٢٠٢٢ / ٣ / ٢٩

(7)

مديرية المساحة بالبحيرة

مكتب التحديث و المراجعة

الموضوع: كشف الملاك وواضعى اليد الظاهرين بالمسار المقترح لمشروع انشاء مسار نقل مياة الصرف الزراعي و الصحي للمناجى لمدينة الاسكندرية و انشاء محطة معالجة طاقته 7.5 مليون م³/ يوم ضمن مشروع الدلتا الجديد ناحية (طلبات حلق الجبل) - مركز (ابو حمص) - محافظة (البحيرة)

م	الإسم	المسح			الرقعة	الحوض	ملاحظات
		س	ط	ف			
38	احمد حجاج	10	8	0	52		
39	لم يستدل	19	10	0	52		
40	لم يستدل	19	3	0	55		
41	لم يستدل	11	6	0	55	+سكن 150م ²	
42	حامد احمد متولى	8	1	0	225		
43	طنه ناوى احمد متولى	6	9	0	225		
44	حازم الرومى	9	15	1	225		
45	لم يستدل	11	8	0	225		
46	لم يستدل	0	16	0	225	+سكن 207م ²	
47	ورثة وافر عبد الخالق	9	6	0	216		
48	زيدان عبد الهادى	3	2	0	212		
49	متولى حجاج و ناجح رياح و خميس ابراهيم	7	2	2	258		
50	رياح الول	15	2	0	213		
51	قاسم الصافي	10	10	0	258		
52	لم يستدل	6	7	0	215		
53	زيدان و خميس عبد الهادى	12	9	0	252		
54	عبد المولى ابو احمد	12	9	0	258		
55	ق ب خليفة	16	10	0	253		
56	ورثة عبد الهادى شعبان	5	9	1	258		
57	ورثة ايوب شعبان	21	9	0	258		
الاجمالي		5	3	28			



يعتمد /
مهندس/ عبد الحكيم مصغى رسلان
مدير عام مديرية المساحة بالبحيرة

المشرف على المشروع
مهندس/ احمد خالد اللبوى
ع. ع. ع. / ٣ / ١٩٩

القائمين بالعمل بالبيعة رئيس مكتب المراجعة

٣١

(8)

مديرية المساحة بالبحيرة

مكتب التحديث و المراجعة

الموضوع: كشف الملاك وواضعى اليد الظاهرين بالمسار المقترح لمشروع انشاء مسار نقل مياة الصرف الزراعي و الصحي للمعالج لمدينة الاسكندرية و انشاء محطة معالجة طاقة 7.5 مليون م³ / يوم ضمن مشروع الدلتا الجديد ناحية (طلبات حلج الجمل) - مركز (ابو حمص) - محافظة (البحيرة)

م	الإسم	المسج			الرقعة	الحوض	ملاحظات
		س	ط	ف			
58	فايز جويده شتا	21	9	0	258	حوض الدلتا الجديدة 1 قسم القامح الجديد	
59	ابراهيم ضيف	19	8	0	258		
60	كامل عبد المنعم السلام	21	20	0	258		
61	عبد الاله ال وبل	0	12	2	515		
62	سعيد شتا و اخواته	9	2	3	515		
63	طريق	10	9	0	515		
64	حنفي عبد العظيم فتدليل	19	6	2	515		
65	عبد سعيد م راوى	19	22	0	515		
66	عصام عبد الرحمن عبد الواحد	9	9	0	515		مسكن 100م ²
67	لم يستدل	9	8	0	515		
68	طريق	0	21	0	515		
	الاجمالي	٢١	١٤	٤٠			



المشرف على المشروع
مهندس/ احمد خالد اللبدي
٣٠٥٥ / ٣ / ٢٩

القائمين بالعمل بالبيعة
رئيس مكتب المراجعة
٣ / ٢٩

(9)

مديرية المساحة بالبحيرة

مكتب التحديث والمراجعة

الموضوع: كشف الملاك ووضعي اليد الظاهرين بالمسار المقترح لمشروع إنشاء مسار نقل مياه الصرف الزراعي والصحي لمدينة الاسكندرية وانشاء محطة معالجة طاقة 7.5 مليون م³ / يوم ضمن مشروع الدلتا الجديد. ناحية (النخلة البحرية) - مركز (ابو حصص) - محافظة (البحيرة)

م	الإسم	المسح			الرقعة	الحوض	ملاحظات
		س	ط	ف			
1	عصام عبد الرحمن عبد الواحد	9	9	0	515	حوض الناحلة ب 4 قسم الريح	سكن 2م150
2	عبد الرحمن عبد الواحد	19	19	0	4		
3	رجب زارع	8	12	0	4		
4	على سعداوى	1	2	0	4		
5	ورثة رمضان الحيوي	2	11	0	4		
6	عوض عبد المولي	20	8	0	4		
7	ورثة عبد المجيد عامر	23	12	0	4		
8	عبد مجد عبد الملب	13	0	1	4		
9	ورثة محمد قنديل	14	3	1	4		
10	محمود الخ راضي	19	12	2	4		
11	محمد ضيف سلامة	6	10	0	4		
12	محمد الخ راضي	2	2	3	4		
13	راضي الخ راضي	2	22	3	4		
14	مصرف	15	12	0	4		
15	حسن عبد الرحيم	11	14	1	4		
16	عبد الفتاح السيد	15	11	1	4		
17	محمد سليمان	6	11	0	4		
18	حسن سليمان	8	2	1	4		
19	مصطفى عيد سليمان	6	23	2	4		
20	سعد عبد الوهاب حسم	18	5	1	4		
	الإجمالي	1	١٧	٢٤			

يعتمد /
مهندس / عبد الحكيم محمد علي عثمان
مدير عام مديرية المساحة بالبحيرة.

المشرف على المشروع
مهندس / احمد خالد اللبوي
٢٠٢٢ / ٣ / ٢٩

القائمين بالعمل بالبيعة
رئيس مكتب المراجعة
٢٠٢٢ / ٣ / ٢٩

(10)

مديرية المساحة بالبحيرة

مكتب التحديث و المراجعة

الموضوع: كشف الملاك وواضعي اليد الظاهرين بالمسار المقترح لمشروع انشاء مسار نقل مياة الصرف الزراعي و الصحي للمعالج لمدينة الاسكندرية و انشاء محطة معالجة طاقة 7.5 مليون م³/ يوم ضمن مشروع الدلتا الجديد. ناحية (النخلة) - مركز (ابو حمص) - محافظة (البحيرة)

م	الإسم	المسح			الرقعة	الحوض	ملاحظات
		م	ط	ف			
21	مسعود و معوض شهاب	5	15	1	4	حوض الداخلة	
22	ورثة معوض علي شهاب	4	21	5	4	غرة 4 قسم رابع	
23	ورثة علي خيس + سعد غياشي	19	20	0	4		
	الاجمال	0	٢	٢٢			



المشرف على المشروع
مهندس / احمد خالد اللبدي
٢٦/٥/٢٠٢٢

القائمين بالعمل بالبيعة
رئيس مكتب المراجعة
٢٦/٥/٢٠٢٢



صورة الكارطة الإلكترونية لإعلان الملاك عند التنازل

(11)

مديرية المساحة بالبحيرة

مكتب التحديث و المراجعة

الموضوع: كشف الملاك ووضعى اليد الظاهرين بالمسار المقترح لمشروع انشاء مسار نقل مياة الصرف الزراعي و الصحي المعالج لمدينة الاسكندرية و انشاء محطة معالجة طاقة 7.5 مليون م3 / يوم ضمن مشروع الدلتا الجديدة ناحية (بركة غطاس) - مركز (ابو حمص) - محافظة (البحيرة)

م	الإسم	المسح			الرقعة	الحوض	ملاحظات
		س	ط	ف			
1	مصرف	1	11	0	49		
2	محمد على حسن	14	14	2	49		
3	محمد سعد عباسي	3	5	2	49		
4	زفلول ابراهيم الشيال	21	10	0	49		
5	ابراهيم الشيال	5	11	0	49		
6	محمد ابراهيم الشيال	2	12	0	49		
7	محمد سعد اسماعيل	12	2	1	49		
8	سعد محمد عباسي	1	2	0	49		
9	عبد محمد عباسي	15	3	0	49		
10	مسعد محمد عباسي	11	6	0	49		
11	رضا محمد عباسي	18	6	0	49		
12	عبد محمد عباسي	22	15	0	49		
13	محمد شعبان	20	19	0	49		
14	سعد الشايل	4	7	0	49		
15	بهي عبد الكريم دياب	11	7	0	49		
16	ابراهيم حنفي عبد الدائم	19	6	0	49		
17	كامل ابراهيم شحاته دياب	11	6	0	49		
18	دياب ابراهيم شحاته دياب	12	19	0	49		
19	حمادة ابراهيم شحاته دياب	3	14	0	49		
20	ابراهيم حنفي	15	6	0	49		
21	حمادة ابراهيم شحاته+ابراهيم شحاته	4	18	0	49		
	الاجمالي	٨	١٦	١٣			

مهندس / محمد الحكيم محمد في رسلان
مدير عام مديرية المساحة بالبحيرة
(٢٧٧٤٤٦)

المشرف على المشروع
مهندس / احمد خالد اللبوسى
٢٠٢٢ / ٣ / ٢٩

القائمين بالعمل بالبيعة
رئيس مكتب المراجعة
٢٠٢٢ / ٣ / ٢٩

(12)

مديرية المساحة بالبحيرة

مكتب التحديث و المراجعة

الموضوع: كشف الملاك وواضعي اليد الظاهرين بالمسار المقترح لمشروع انشاء مسار نقل مائة الصنف الزراعي و الصحي المعالج لمدينة الاسكندرية و انشاء محطة معالجة طاقة 7.5 مليون م3 / يوم ضمن مشروع الدلتا الجديد. ناحية (بركة غطاس) - مركز (ابو حمص) - محافظة (البحيرة)

م	الإسم	المسح			اللقعة	الحوض	ملاحظات
		س	ط	ف			
22	كامل ابراهيم دياب	2	10	0	49	حوض الورد و الفرق نخرة 17 قسم 17 السواحل	
23	مصرف برسوق القديم	8	10	0	48		
24	ورثة ذكي عبد القوى جمعه	19	2	2	45		
25	نعمه عبيد عمرو	9	16	0	45		
26	ورثة ابراهيم عبد القوى جمعه	6	0	1	45		
27	روحيه ابراهيم خ اب	8	22	1	45		
28	موسي مسلم الزغبى	18	19	0	45		
29	مسلم موسى الزغبى	6	7	1	45		
30	ورثة زبيح سعيد	18	11	1	45		
31	احمد السيد منصور	1	16	0	45		
32	محمد شاهد و اخواته	4	16	1	45		
33	ورثة شاهد زيد	10	7	2	45		
34	فندي محمد عبده سالم	13	2	0	45		
35	سلامة محمد عبده	7	23	0	45		
36	ورثة سعد سالم	23	15	0	45		
37	محمد سعد حنفي	23	13	0	45		
38	محمد عبد الله ياف البحراوى	13	0	1	45		
39	ورثة سعد موسى	3	1	0	45		
40	سعد حسين رياض	8	6	0	45		
41	عبد الجواد سليمان الزغبى	0	17	0	45		
	الاجمالي	١٥	١٧	٣٢			



يعتمد
مهندس / عبد الحكيم محمد يحيى زسلان
مدير عام مديرية المساحة بالبحيرة

المشرف على المشروع
مهندس / احمد خالد اللبدي
عبد الحكيم اللبدي
٢٠٢٢ / ٣ / ٢٩

رئيس مكتب المراجعة
٣١/٢٩

القائمين بالعمل بالبيعة

(13)

مديرية المساحة بالبحيرة

مكتب التحديث و المراجعة

الموضوع: كشف الملاك ووضعي اليد الظاهرين بالمسار المقترح لمشروع انشاء مسار نقل مائة مصرف الزراعي و الصحي للمعالج لمدينة الاسكندرية و انشاء محطة معالجة طاقنة 7.5 مليون م3 / يوم ضمن مشروع الدلتا الجديد. ناحية (بركة غطاس) - مركز (ابو حمص) - محافظة (البحيرة)

م	الإسم	المسح			اللقعة	الحوض	ملاحظات
		س	ط	ف			
42	عوض حسن ابو رضا	12	22	0	45	حوض الجوز و العرق نعمة 17 قسم 17 السواحل	
43	ورثة ناجي كريم العلوان	16	14	0	45		
44	لم يستدل	2	3	0	45		
45	ورثة محمد عبد الرازق موسى	16	11	0	45		
46	عبد السيد الفرجاني	13	2	0	45		
47	ورثة محمد عبد الرازق موسى	13		1	45		
48	ذكي عبد العلي و علاء حامد و صلاح عوض	16	9	1	45		
49	لم يستدل	6	17	0	45		
50	ذكي عبد العلي و اخريين	13	15	1	45		
51	مصرف	4	14	0	45		
52	ورثة محسن عبد القادر الشافعي	8	22	1	45		
53	لم يستدل	2	3	1	24		
54	ورثة كامل م ر	3	0	0	24		يقابل سكن 20 م2
55	سام حامد م ر	15	1	0	1		يقابل سكن 281 م2
56	جمعه حامد م ر	14	1	0	1		يقابل سكن 276 م2
57	احمد سعيد حامد م ر	4	2	0	1		يقابل سكن 375 م2
58	محمد حامد م ر	20	1	0	1		يقابل سكن 320 م2
59	طلية حامد م ر	20	1	0	1		يقابل سكن 318 م2
60	رزق حامد م ر	19	1	0	1		يقابل سكن 313 م2
61	نصر محمد حسن	6	0	0	1		يقابل سكن 40 م2
62	محمد حامد م ر	14	9	0	1		
الاجمالي		11	7	4			

مهندس / عبد الحكيم محمد محمد سلمان
مدير عام مديرية المساحة بالبحيرة
(٢٠٢٢/٠٥/٢٦)

المشرف على المشروع
مهندس / احمد خالد البودي
٢٠٢٢/٠٥/٢٦

رئيس مكتب المراجعة
٢٠٢٢/٠٥/٢٦

القائمين بالعمل بالبيعة

(14)

مديرية المساحة بالبحيرة

مكتب التحديث والمراجعة

الموضوع: كشف الملاك ووضعي اليد الظاهرين بالمسار المقترح لمشروع انشاء مسار نقل مياة الصرف الزراعي و الصحي للمعالج لمدينة الاسكندرية و انشاء محطة معالجة طاقنة 7.5 مليون م³ / يوم ضمن مشروع الدلتا الجديد. ناحية (بركة غطاس) - مركز (ابو حمص) - محافظة (البحيرة)

م	الإسم	المسح			القهة	الحوض	ملاحظات
		س	ط	ف			
63	ورثة كامل حامد ر	23	9	0	1	حوض البوذا و العرق نمرة 17 قسم 17 السواحل	
64	رزق حامد ر	3	9	0	1		
6٤	محمد حامد ر	1	6	0	1		
66	سالم حامد ر	23	14	0	1		
67	طلبه حامد ر	18	11	0	1		
68	جمعه حامد ر	4	5	0	1		
69	ورثة كامل ر	14	4	0	1		
70	رزق حامد ر	13	5	0	1		
71	لم يستدل	14	17	0	1		
72	ورثة محمد حسن شقيدف	14	1	0	1		
73	محمد حامد ر	23		0	1		
74	محمد حامد ر	13	8	0	1		
75	سالم حامد ر	15	9	0	1		
76	طلبه حامد ر	19	10	0	1		
78	جمعه حامد ر	19	15	0	1		
79	احمد سعيد حامد		12	0	1		
80	لم يستدل	21	10	0	1		
81	سعد علي	11	14	0	1		
82	عمر خميس عمر	4	12	0	1		
83	محمد عبد المنعم	12	15	1	1		
	الاجمالي	١١	٢	٥٣			

القائمين بالعمل بالبحيرة

رئيس مكتب المراجعة
٢٠٢٢/٣/٢٩

المشرف على المشروع

مهندس/ احمد خالد اللبودي

٢٠٢٢/٣/٢٩



(15)

مديرية المساحة بالبحيرة

مكتب التحديث و المراجعة

الموضوع: كشف الملاك ووضعي اليد الظاهرين بالمسار المقترح لمشروع انشاء مسار نقل مياة الصرف الزراعي و الصحي للمعالج لمدينة الاسكندرية و انشاء محطة معالجة طاقنة 7.5 مليون م3 / يوم ضمن مشروع الدلتا الجديد. ناحية (بركة غطاس) - مركز (ابو حمص) - محافظة (البحيرة)

م	الإسم	المسح			الرقعة	ملاحظات
		س	ط	ف		
84	رفعت عبد الوهاب ابو النجا	1	5	0	1	
85	محمد طلبة عبد الحميد	6	22	0	1	
86	ورثة محمود شحاتة و حسين ابوشقف	11	6	1	1	
87	ورثة حمادة خليل خضر	8	16	0	1	+سكن 2م168
88	رجب عثمان شلضم	14	23	1	1	
89	عبد المنعم عبد العاطي سعداوى	15	0	2	1	
90	ابراهيم ع به القرى	20	15	0	1	
91	خيس عبد العاطي سعداوى	7	10	2	1	
92	مسعود عبد العاطي فرج و اخواته	17	3	1	1	
93	عبد السلام سيد التزاوى	2	10	1	1	
94	سعد الخناوى و اخيه	12	3	0	1	
95	خ اب عمر خ اب	1	7	1	1	
96	ورثة على الصعيدى	1	20	0	1	
97	ورثة احمد عبد الله الصعيدى	14	9	0	1	
98	منافع	2	12	0	1	
99	صلاح محمد البربرى	17	0	0	1	+سكن 2م30
100	رجب محمد متولى البربرى	13	3	0	1	
101	متولى محمد متولى البربرى	9	5	0	1	
102	ورثة عبد الله محمد البربرى	3	10	2	1	
103	ورثة محمد البشر	4	6	2	1	+سكن 2م 329
	الاجمالي	٢٠٠	٢١٠	٧٣		

و الفرق 17 قسم 17 السواحل
حوض النيل

يعتمد
مهندس / عبد الحكيم نصر على رسلان
مدير عام مديرية المساحة بالبحيرة
(٢٠٢٢/٠٥/٢٦)

المشرف على المشروع
مهندس / احمد خالد اللبدي
٢٠٢٢/٠٥/٢٦

القائمين بالعمل بالبيعة
رئيس مكتب المراجعة
٢٠٢٢/٠٥/٢٦

(16)

مديرية المساحة بالبحيرة

مكتب التحديث و المراجعة

الموضوع: كشف الملاك وواضعى اليد الظاهرين بالمسار المقترح لمشروع انشاء مسار نقل مياة الصرف الزراعي و الصحي للمعالج لمدينة الاسكندرية و انشاء محطة معالجة طاقة 7.5 مليون م³ / يوم ضمن مشروع الدلتا الجديد. ناحية (بركة غطاس) - مركز (ابو حمص) - محافظة (البحيرة)

م	الإسم	المسح			الرقعة	الحوض	ملاحظات
		س	ط	ف			
104	مص في محمد متولي	5	4	1	حوض البور و العرق بركة 17 قسم 17 السواحل		
105	ورقة محمد البشير	17	21	2			
106	خميس دسوقي	12	1	0			
107	عوض عبد الجيد ابو صفيه	15	11	0			
108	منافع	14	11	0			
109	سلامة عبد الجيد ابو صفيه	18	2	0			
110	صبرى ادم	2	14	1			
111	اشرف فاروق هيبه	1	1	2			
112	منصور جويده السيد ابو صفيه	1	0	2			
113	رزق ابو قنفه	3	22	1			
114	ورقة جويده السيد ابو صفيه	9	1	2			
115	ورقة على محمود عبد النبي	23	17	1			
116	ورقة مساعد محمود	3	22	1			
117	ورقة رمضان عبد الشرنوبى	17	19	1			
118	طنه اوى السيد محمود	16	17	1			
119	ورقة متولي كامل حجاج	18	18	3			
	الاجمالى	٢	١٨	٩٩			



مهندس / عبد الحكيم محمد هنى رسلان
مدير عام مديرية المساحة بالبحيرة
٢٠٢٢ / ٥ / ٢٦

المشرف على المشروع
مهندس / احمد خالد اللبوى
٢٠٢٢ / ٣ / ٢٩

القائمين بالعمل بالبيعة رئيس مكتب المراجعة

٢٠٢٢ / ٣ / ٢٩

(17)

مديرية المساحة بالبحيرة

مكتب التحديث و المراجعة

الموضوع: كشف الملاك وواضعى اليد الظاهرين بالمسار المقترح لمشروع انشاء مسار نقل مياة الصرف الزراعي و الصحي للمعالج لمدينة الاسكندرية و انشاء محطة معالجة طاقة 7.5 مليون م3 / يوم ضمن مشروع الدلتا الجديد. ناحية (بركة غطاس) - مركز (ابو حصص) - محافظة (البحيرة)

م	الإسم	المسح			الرقعة	الحوض	ملاحظات
		س	ط	ف			
1	ورثة متولي كامل حجاج	9	22	1	ض 1	حوض النشاوى	
2	الصاوي متولي حنفي	7	18	1		ثمرة 1 قسم ثامن	
3	ابراهيم و فتحي عبد الجيد سرور	21	20	1		الزرايع	
4	عادل سعد حجاج	22	9	1			
5	ابراهيم فتحي عبد الجيد	22	0	0			
	الاجمالي	11	-	✓			

القائمين بالعمل بالبيعة

رئيس مكتب المراجعة
٣/١٩

المشرف على المشروع

مهندس/ احمد خالد اللبoudy

٣/١٩ / ٢٠٢٢



مهندس/ عبد الحكيم احمد محمد سلطان
مدير عام مديرية المساحة بالبحيرة

(٣/١٩/٢٠٢٢)



صوره المرفقة

(18)

مديرية المساحة بالبحيرة

مكتب التحديث و المراجعة

الموضوع: كشف الملاك وواضعى اليد الظاهرين بالمسار المقترح لمشروع انشاء مسار نقل مياة الصرف الزراعي و الصحي المعالج لمدينة الاسكندرية و انشاء محطة معالجة طاقته 7.5 مليون م³/ يوم ضمن مشروع الدلتا الجديد. ناحية (اذكو) - مركز (اذكو) - محافظة (البحيرة)

م	الإسم	المسح			الرقعة	الحوض	ملاحظات
		س	ط	ف			
1	جمعة فتحي	19	12	1	1229	بحيرة اذكو عمدة 2 قسم 10	
2	محمد سلامة	22	15	1	1229		
3	لم يستدل	14	19	1	1229		
4	سالم سعد جاد و محمود و عزوز سالم	10	0	2	1229		
5	فخرى حميدة مرعي	13	19	1	1229		
6	لم يستدل	3	20	1	1229		
7	لم يستدل	23	17	1	1229		
8	السيد جودة	7	19	12	1229		
9	مصرف محيط اذكو	21	0	1	1229		
10	ورثة بلال عبد الوهاب العمده	12	4	1	1229		
11	على نعيم عبد الجواد	15	21	0	1229		
12	نعيم بسيونى	2	3	0	1229		
13	يوسف نعيم بسيونى	11	1	0	1229		
الاجمالي		٤	١٠	٢٨			

يخضع
مهندس/ عبد الحكيم محمد مكي رسلان
مدير عام مديرية المساحة بالبحيرة

المشرف على المشروع
مهندس/ احمد خالد البووي
٢٩ / ٣ / ٢٠٢٢

القائمين بالعمل بالبيعة
رئيس مكتب المراجعة
٢٩ / ٣ / ٢٠٢٢

(19)

مديرية المساحة بالبحيرة
مكتب التحديث و المراجعة

الموضوع: كشف الملاك ووضعي اليد الظاهرين بالمسار المقترح لمشروع انشاء مسار نقل مياة الصرف الزراعي و الصحي المعالج لمدينة الاسكندرية و انشاء محم معالجة طاقفة 7.5 مليون م3 / يوم ضمن مشروع الدلتا الجديد. ناحية (الكنايس) - مركز (كفر الدوار) - محافظة (البحيرة)

م	الإسم	المسح			الرقعة	الحوض	ملاحظات
		س	ط	ف			
1	ورثة على نعيم عبد الجواد	10	5	0	67	بركة الكنايس نغرة I قسم ثان حربه باشا	
2	السيد صلاح عيسى	8	6	0	66		
3	يوسف نعيم بسيون	7	11	0	66		
4	عيسى عبد الله رف نغده	5	18	0	65		
5	عادل جودة البرى و هبه نصر عبد القادر	1	23	0	64		
6	مصروف بجسره	15	6	0	98		
7	لم يستدل	1	19	0	233		
8	سالم موسى و اخواته	12	20	0	61		
9	ابراهيم سالم عبيده	13	20	0	60		
10	نغده حسن موسى	6	15	0	42		
11	سمير خميس على	21	10	0	59		
12	فكرى قاسم	19	4	0	59		
13	سعد بيومى	11	19	0	275		
14	ماهر فرحات ال احنان	15	14	0	275 و 276		
15	عبد الله نغده م ر و اخواته	16	16	0	276		
16	مرشدى على حسين	12	8	0	232		
17	نغده حسن اناوى	22	15	0	45		
18	على شعبان اناوى	2	3	0	45		
19	نغده حامد البربرى	5	0	0	45		
20	شعبان عبد القادر رجب	21	3	0	239		
	الاجمالي	٦	٤	١			



المشرف على المشروع
مهندس / احمد خالد اللبوى
٢٠٢٢ / ٣ / ٢٩

القائمين بالعمل بالبيعة
رئيس مكتب المراجعة
٢٠٢٢ / ٣ / ٢٩

(20)

مديرية المساحة بالبحيرة
مكتب التحديث و المراجعة

الموضوع: كشف الملاك وواضعى اليد الظاهرين بالمسار المقترح لمشروع انشاء مسار نقل مائة مصرف الزراعي و الصحي المعالج لمدينة الاسكندرية و انشاء محطة معالجة طاقعة 7.5 مليون م³/ يوم ضمن مشروع الدلتا الجديد ناحية (الكنايس) - مركز (كفر الدوار) - محافظة (البحيرة)

م	الإسم	المسح			الرقعة	الحوض	ملاحظات
		س	ط	ف			
21	سلامة يوسف و محمد حامد البربرى	5	0	0	239	بركة الكنايس نمرة I قسم ثانى حريره بانها	
22	شعبان يوسف مصغى	20	5	0	227		
23	ورثة محمد مصغى	6	15	0	227		
24	محمد مصغى يوسف	6	15	0	230		
25	سلامة مصغى يوسف	20	1	0	230		
26	توفيق رمضان حجاج	4	8	0	47		
27	احمد عشمواى توفيق	13	17	0	47		
28	ورثة محمد احمد الشرقاوى	8	1	0	1245		
29	احمد معوض عبيد	8	4	2	1245		
30	ورثة منصور اله اوى	7	2	0	1245		
31	ابراهيم سلامة عبد العاطى	4	0	0	17		
32	احمد محمود غرب	14	7	0	17		
33	ورثة عوض فرح مقاوى	14	7	1	18		
34	حامد محمود مقاوى	21	12	0	18		
35	ورثة عوض على مقاوى	16	21	0	18		
36	لم يستدل	1	2	0	11		
37	مصرف	4	7	0	11		
38	شعبان سعد ابراهيم	6	7	0	11		
39	مسعود الرحيبى	14	20	0	11		
40	ابراهيم عمر	18	15	1	11		
41	على عيسى	16	15	0	10		
42	محمد على خ اب	15	5	0	10		
43	على محمود خ اب	7	0	0	10		
	الاجمالى	19	14	32			

مهندس / عبد الحكيم مصغى
مدير عام مديرية المساحة بالبحيرة
٢٠٢٢/٣/٢٩

المشرف على المشروع
مهندس / احمد خالد اللبوى
٢٠٢٢/٣/٢٩

القائمين بالعمل بالبيعة
رئيس مكتب المراجعة
٢٠٢٢/٣/٢٩

(21)

مديرية المساحة بالبحيرة
مكتب التحديث و المراجعة

الموضوع: كشف الملاك ووضعي اليد الظاهرين بالمسار المقترح لمشروع انشاء مسار نقل مائة مصرف الزراعي و الصحي المعالج لمدينة الاسكندرية و انشاء محطة معالجة طاقعة 7.5 مليون م³/ يوم ضمن مشروع الدلتا الجديد ناحية (الكنايس) - مركز (كفر الدوار) - محافظة (البحيرة)

م	الإسم	المسح			الرقعة	الحوض	ملاحظات
		س	ط	ف			
1	خميس عيد	18	6	0	1424	بركة الكنايس بمخرد 1 قسم ثالث الدار	
2	ورثة جابر عيد	18	20	0	1424		
3	ورثة محمد عبد السلام	11	20	0	1424		
4	جبريل ابراهيم	2	21	0	1424		
5	عيد بسيس	11	18	0	1424		
6	جبريل بسيس	10	7	0	1424		
7	خميس سليم بلال	15	19	0	14		
8	غاثم الجدولى	23	2	0	16		
9	موسي الجدولى	18	1	0	16		
10	غاثم الجدولى	18	1	0	16		
	الاجمالي	—	١	0			



المشرف على المشروع
مهندس/ احمد خالد البودى
مهندس/ محمد اللبوس
٢٠٢٢/٣/٢٩

القائمين بالعمل بالبيعة
رئيس مكتب المراجعة
٢٠٢٢/٣/٢٩



مدير عام مديرية المساحة بالبحيرة

(22)

مديرية المساحة بالبحيرة

مكتب التحديث و المراجعة

الموضوع: كشف الملاك وواضعي اليد الظاهرين بالمسار المقترح لمشروع انشاء مسار نقل مياه الصرف الزراعي و الصحي المعالج لمدينة الاسكندرية و انشاء محطة معالجة طاقته 7.5 مليون م³/ يوم ضمن مشروع الدلتا الجديد. ناحية (ادكو) مركز (ادكو) محافظة (البحيرة)

م	الاسم	المسح			الرقعة	الحوض	ملاحظات
		س	ط	ف			
1	جبريل سميس	18	0	0	1207	بحيرة ادكو عمرة 2	
2	خيس سليم بلال	12	0	0	1207	قسم ثاني فصل	
3	غانم الجدولى	12	5	0	1207	ثالث البحيرة	
4	موسي الجدولى	4	5	0	1207		
5	غانم الجدولى	15	11	0	1207		
	الاجمالي	١٣	٢٣	١			



المشرف على المشروع
مهندس / احمد خالد اللبوى
٢٠٢٢ / ٣ / ٢٩

القائمين بالعمل بالبيعة
رئيس مكتب المراجعة
٢٠٢٢ / ٣ / ٢٩



صوره الالكترونية لا يعطى لها اعتبار

(23)

مديرية المساحة بالبحيرة

مكتب التحديث و المراجعة

الموضوع: كشف الملاك وواضعى اليد الظاهرين بالمسار المقترح لمشروع انشاء مسار نقل مياة الصرف الزراعي و الصحي المعالج لمدينة الاسكندرية و انشاء محطة معالجة طاقة 7.5 مليون م3 / يوم ضمن مشروع الدلتا الجديد ناحية (الكناس) - مركز (كفر الدوار) - محافظة (البحيرة)

م	الإسم	المسح			الرقعة	الحوض	ملاحظات
		س	ط	ف			
1	مصرف	14	10	0	1507		
2	سلمي سعد الزرقا	22	5	0	1566		
3	سلمي سعد الزرقا	9	0	1	1566		
4	ورثة محمد طه	19	19	0	1566		
5	السيد و اشرف عبد الجواد	3	0	1	128		
6	يحيى سعد	0	18	0	128		
7	ابراهيم محمد احمد	15	6	0	128		
8	الشحات محمود عبد الجواد	8	0	0	1567		
9	ابراهيم عبد القادر	0	12	0	1567		
10	محمد عبد القادر	15	1	1	1567		
11	محمد ابو يوسف	20	11	0	1567		
12	ورثة حميدة الحبال	17	5	0	70		
13	رزق حلم	15	20	0	71		
14	ورثة حميدة الحبال	17	20	0	71		
15	دياب سعيد دياب	2	1	0	73		
16	رضا سعيد دياب	21	2	1	74		
17	ورثة رمضان الخولي	13	19	0	75		
18	خالد حميدة الحبال	5	6	0	85		
19	ورثة محمد الهبيني	9	0	1	86		
20	برى سويد و اخواته	2	17	0	88		
21	سعيد دياب الحبال	15	8	1	99		
22	كامل عباس الخولي	5	18	0	100		
23	سمير عاشور قنديل	4	6	0	101		
	الاجمالي	١١	٢٢	١٤			

يعتمد
مهندس / محمد الحكيم مصطفى و سلان
مدير عام مديرية المساحة بالبحيرة
٢٠٢٢/٥/٢٦

المشرف على المشروع
مهندس / احمد خالد البودي
٢٠٢٢/٥/٢٦

القائمين بالعمل بالبيعة رئيس مكتب المراجعة

٢٠٢٢/٥/٢٦

(24)

مديرية المساحة بالبحيرة

مكتب التحديث و المراجعة

الموضوع: كشف الملاك وواضعى اليد الظاهرين بالمسار المقترح لمشروع انشاء مسار نقل مياة الصرف الزراعي و الصحي المعالج لمدينة الاسكندرية و انشاء محطة معالجة طاقته 7.5 مليون م³/ يوم ضمن مشروع الدلتا الجديد ناحية (الكايس) - مركز (كفر الدوار) - محافظة (البحيرة)

م	الإسم	المسح			الرقعة	الحوض	ملاحظات
		س	ط	ف			
24	هانى بشير الحبال	3	12	1	22	الكايس الرقة نمرة 2 قسم سادس حسان	
25	محمد السيد ابو يوسف	12	3	0	22		
26	ورثة عزت الصعيدى	20	21	1	148		
27	ورثة عزت الصعيدى	18	23	1	147		
28	احمد محمد عرفه	20	7	6	20		
29	عبادة صلاح بسويى	17	7	0			
30	شعبان محمد عبد الجواد	3	12	0			
31	عبيده ابراهيم مساعد	1	4	0			
32	عبيده ابراهيم مساعد	15	4	0			
33	ورثة محمد ابراهيم مساعد	7	4	0			
34	ابراهيم عبيدة مساعد و اخواته	16	13	0			
35	حرب و محمد مساعد	14	12	0			
36	مساعد ابراهيم مساعد	4	7	0			
37	ابراهيم عبيده مساعد	18	7	0			
38	شعبان محمد عبد الجواد	13	2	3	11		
39	رفيق فائق	0	12	1	63		
40	صلاح ززارة	17	15	0	61		
	الاجمالى	١٦	٢٣	٣٤			



المشرف على المشروع
مهندس/ احمد خالد اللبوى
٢٠٢٢ / ٢ / ٢٦

القائمين بالعمل بالبيعة
رئيس مكتب المراجعة
٢٠٢٢ / ٢ / ٢٦

مديرية المساحة بالبحيرة
مكتب التحديث و المراجعة

الموضوع: كشف الملاك وواضعى اليد الظاهرين بالمسار المقترح لمشروع انشاء مسار نقل مياة الصرف الزراعي و الصحي للمعالم لمدينة الاسكندرية و انشاء محطة معالجة طاقة 7.5 مليون م³ / يوم ضمن مشروع الدلتا الجديد. ناحية (منشأة بسيوي) - مركز (كفر الدوار) - محافظة (البحيرة)

م	الإسم	المسح			الرقعة	الحوض	ملاحظات
		س	ط	ف			
1	طه اله ار	1	4	2	161		
2	مجدى رمضان شحاته	21	22	0	161		
3	فتحي شعيب	15	12	0	161		
4	مجدى رمضان شحاته	23	4	0	161		
5	كامل عبد العزيز رضوان	20		0	161		
6	كامل عبد العزيز رضوان	23	15	0	161		
7	رمضان ابراهيم جاب الله	14	15	0	161		
8	كامل عبد العزيز رضوان	7	4	0	161		
9	سعيد عبد العزيز رضوان	18	15	1	161		
10	سعيد كامل عبد العزيز رضوان	9	18	1	161		
11	منصور محمد عبد العزيز رضوان	19	12	1	161		
12	احمد بشير الصافي + خميس	9	22	0	802		
13	احمد بشير الصافي + خميس	20	2	0	802		
14	عصام ابراهيم الصافي و اخوته	13	3	0	802		
15	ميروك حبيب و اخوته	8	5	0	802		
16	مرسى محمد حبيب	3	3	0	802		
17	مرسى محمد حبيب	14	5	0	802		
	الاجملى	٢١٠	٢٠٠	١٢			



المشرف على المشروع
مهندس / احمد خالد اللبوى
٢٠٢٢ / ٣ / ١٩

القائمين بالعمل بالبيعة
رئيس مكتب المراجعة
٢٠٢٢ / ٣ / ١٩

(26)

مديرية المساحة بالبحيرة
مكتب التحديث و المراجعة

الموضوع: كشف الملاك ووضعى اليد الظاهرين بالمسار المقترح لمشروع انشاء مسار نقل مياة الصرف الزراعي و الصحي المعالج لمدينة الاسكندرية و انشاء حمة معالجة طاقة 7.5 مليون م³ / يوم ضمن مشروع الدلتا الجديد. ناحية (منشأة بسيوني) - مركز (كفر الدوار) - محافظة (البحيرة)

م	الإسم	المسح			الرقعة	الحوض	ملاحظات
		س	ط	ف			
1	اصلاح زراعي	3	3	0	802	العام 2 قسم سادس بلج البحرى	
2	محمد عبد العزيز	22		0	802		
3	محمد عبد المنعم حبيب	16	18	0	802		
4	سعيد محمد عبد العزيز	17	2	0	802		
5	محمد عبد المنعم حبيب	0	3	0	802		
6	حري محمد حبيب	0	2	2	802		
7	احمد عبد العزيز	1	5	0	802		
8	سمير عبد الحليم و اخواته	2	10	0	802		
9	سمير صبرى و اخواته	6	15	0	802		
10	ورثة سعيد حبيب	4	10	0	802		
11	سمير صبرى و اخواته	7	11	0	802		
12	اصلاح زراعي	15	6	0	5		
	الاجملى	٢٢	١٦	٥			



المشرف على المشروع
مهندس / احمد خالد البوذى
محمد خالد البوذى
٢٠٢٢ / ٣ / ٢٩

القائمين بالعمل بالبيعة رئيس مكتب المراجعة
٢٠٢٢ / ٣ / ٢٩

(27)

مديرية المساحة بالبحيرة
مكتب التحديث و المراجعة

الموضوع: كشف الملاك ووضعي اليد الظاهرين بالمسار المقترح لمشروع انشاء مسار نقل مياة الصرف الزراعي و الصحي المعالج لمدينة الاسكندرية و انشاء محطة معالجة طاقة 7.5 مليون م³ / يوم ضمن مشروع الدلتا الجديد.
ناحية (منشأة بسيوي) - مركز (كفر الدوار) - محافظة (البحيرة)

م	الإسم	المسح			الحوض	ملاحظات
		س	ط	ف		
1	عوض فرج	10	4	0	1 بطانة 3 قسم خامس الدييناس	
2	كريم فرج	2	16	0		
	رمضان فرج	8	21	0		
	زغلول فرج	11	1	0		
	عزت رضوان	5	11	1		
	سعيد ناصر رضوان	10	8	1		
	السيد رضوان	23	3	1		
	سعد فريد حجاج	8	11	0		
	محمد منصور فريد	16	16	0		
	السعد محمد السيد	23	8	0		
	وليد مسعود	9	17	0		
	مرزوق محمد السيد	5	7	0		
	الاجمالي	١١	٨	٨		



المشرف على المشروع
مهندس / احمد خالد اللبدي
محمد اللبدي
٢٠٢٢ / ٣ / ٢٩

رئيس مكتب المراجعة
القائمين بالعمل بالجهة
٢٠٢٢ / ٣ / ٢٩

(28)

مديرية المساحة بالبحيرة

مكتب التحديث و المراجعة

الموضوع: كشف الملاك وواضعى اليد الظاهرين بالمسار المقترح لمشروع انشاء مسار نقل مياة الصرف الزراعي و الصحي المعالج لمدينة الاسكندرية و انشاء محطة معالجة طاقة 7.5 مليون م³/ يوم ضمن مشروع الدلتا الجديد. ناحية (منشأة بسيوني) - مركز (كفر الدوار) - محافظة (البحيرة)

م	الإسم	المسح			الرقعة	الحوض	ملاحظات
		س	ط	ف			
1	ورثة محمود رمضان	13	14	1	51	1 خط رقم 3 قسم ثانى بسيوني	
2	عاشور مصرى	17	13	2	54		
3	لم يستدل	2	4	1	49		
4	سعد منصور	17	9	0	46		
5	محمد تركي	6	15	0	50		
6	ورثة صبحي ناصف	0	15	0	52		
7	محمد عوض تركي	16	8	0	53		
	الاجمالي	٢٣	٨	٧			



المشرف على المشروع
مهندس/ احمد خالد البودى
٢٠٢٢/٣/٢٩

القائمين بالعمل بالبيعة رئيس مكتب المراجعة

٢٠٢٢/٣/٢٩



مديرية المساحة بالبحيرة

(29)

مديرية المساحة بالبحيرة

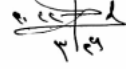
مكتب التحديث و المراجعة

الموضوع: كشف الملاك وواضعى اليد الظاهرين بالمسار المقترح لمشروع انشاء مسار نقل مياة الصرف الزراعي و الصحي المعالج لمدينة الاسكندرية و انشاء محطة معالجة طاقة 7.5 مليون م³ / يوم ضمن مشروع الدلتا الجديد. ناحية (منشأة بسبوي) - مركز (كفر الدوار) - محافظة (البحيرة)

م	الإسم	المسح			الرقعة	الحوض	ملاحظات
		س	ط	ف			
1	رمضان العزاوى و اخوته	17	17	1	11	الحسين نخرة 3 قسم اول الدوار	
2	عزوز رمضان	15	0	2	11		
3	مص في رمضان	1	7	1	11		
4	جمعه نعيم مجيبر	10	19	0	11		
5	منفعه	21	18	0	1		
	الاجملى	١٦	١٥	٦			

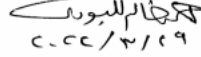
رئيس مكتب المراجعة

القائمين بالعمل بالبيعة



المشرف على المشروع

مهندس/ احمد خالد اللبوى



٢٠٢٢ / ٣ / ٢٩



مديرية المساحة بالبحيرة
مكتب التحديث و المراجعة

(30)

مديرية المساحة بالبحيرة
مكتب التحديث و المراجعة

الموضوع: كشف الملاك و واضعي اليد الظاهرين بالمسار المقترح لمشروع انشاء مسار نقل مياه الصرف الزراعي و الصحي المعالج لمدينة الاسكندرية و انشاء محطة معالجة طاقة 7.5 مليون م³/ يوم ضمن مشروع الدلتا الجديد. ناحية (منشأة بسيوني) - مركز (كفر الدوار) - محافظة (البحيرة)

م	الإسم	المسح			الرقعة	الحوض	ملاحظات
		س	ط	ف			
1	محمد السيد محمود	10	13	0	7	حوض السباع عمدة 4 قسم ثاني السباع	
	منصور السيد محمود	12	1	0	7		
	السيد على محمود	7	15	0	216		
	صلاح محمد محمود	3	7	0	216		+سكن 20 م
	رامي محمد محمود	15	9	0	216		
	صلاح محمد محمود	1	7	1	8		
	صلاح السيد	10	17	0	216		
	عبد الحميد المليحي	6	2	0	214		
	الاجمالي	١٦	١	٤			


بمحمد /
مهندس / عبد الحكيم مصغى برسلان
مدير عام مديرية المساحة بالبحيرة

المشرف على المشروع
مهندس / احمد خالد اللبدي
كفر الدوار
C. ٥٥ / ٣ / ٢٩

القائمين بالعمل بالبيعة
رئيس مكتب المراجعة
٣١ / ٤٩

(31)

مديرية المساحة بالبحيرة
مكتب التحديث و المراجعة

الموضوع: كشف الملاك وواضعي اليد الظاهرين بالمسار المقترح لمشروع إنشاء مسار نقل مياة الصرف الزراعي و الصحي للمعالم لمدينة الاسكندرية و انشاء بحيرة معالجة طاقته 7.5 مليون م³ / يوم ضمن مشروع الدلتا الجديد. ناحية (منشأة بسيوني) - مركز (كفر الدوار) - محافظة (البحيرة)

م	الإسم	المسح			الرقعة	الحوض	ملاحظات
		س	ط	ف			
1	عبد الحميد المليجي	10	0	0	7	حوض السياح نورة في قسم ثمن السلاط	
2	احمد عوض	11	3	0	5		
3	ابراهيم تركي	4	18	0	3		
4	محمد عبد الصادق المليجي	16	14	0	3		
5	محمد الغنام	22	5	0	6		
6	خميس عبد الحليم	17	0	1	2		
7	عبد المجيد المليجي	7	9	1	2		
8	مهدي محمد الغنام	9	2	0	14		
9	شنتا حنفي	22	19	0	14		
10	عبد المجيد عيسى المليجي	20	10	0	14		
	الاجمالي	18	13	0			



المشرف على المشروع
مهندس/ احمد خالد اللبودي
محمد خالد اللبودي
٢٠٢٢/٣/٢٩

القائمين بالعمل بالبيعة
رئيس مكتب المراجعة
٣١/٢٩

(33)

مديرية المساحة بالبحيرة

مكتب التحديث و المراجعة

الموضوع: كشف الملاك وواضعى اليد الظاهرين بالمسار المقترح لمشروع انشاء مسار نقل مياة الصرف الزراعي و الصحي المعالج لمدينة الاسكندرية و انشاء محطة معالجة طاقعة 7.5 مليون م³ / يوم ضمن مشروع الدلتا الجديد. ناحية (منشأة بسيوي) - مركز (كفر الدوار) - محافظة (البحيرة)

م	الإسم	المسح			الرقعة	الحوض	ملاحظات	
		س	ط	ف				
1	منفعة	10	12	0	38			
2	محمد حسن المليجي	8	10	0	11	سكن 2م300		
3	عبد الحميد المصرى	3	8	1	22	حوض السباح بحفرة 4 قسم سادس المائتين		
4	فتحي عبد الله	11	8	0	21			
5	ورثة عبيد حمودة	21	14	1	48			
6	ورثة جابر و صبحي ع به	1	16	1	46			
7	موسى حسن السمق	9	19	1	45			
8	لم يستدل	21	23	1	42			
9	هنداوى عبد العزيز العاصي	9	3	1	34			
10	عوض عبد العزيز العاصي	15	14	0	33			
	الاجمالي	٢٢	١١	١١				


 يعتمد /
 مهندس / عبد الحكيم مصر في رسلان
 مدير عام مديرية المساحة بالبحيرة

المشرف على المشروع
 مهندس / احمد خالد اللبدي
 محمد خالد اللبدي
 ٢٠٢٢ / ٣ / ٢٩

رئيس مكتب المراجعة
 ٢٠٢٢ / ٣ / ٢٩

القائمين بالعمل بالبيعة



مديرية المساحة بالبحيرة

(34)

مديرية المساحة بالبحيرة

مكتب التحديث و المراجعة

الموضوع: كشف الملاك وواضعى اليد الظاهرين بالمسار المقترح لمشروع انشاء مسار نقل مياة الصرف الزراعي و الصحي المعالج لمدينة الاسكندرية و انشاء محطة معالجة طاقة 7.5 مليون م³ / يوم ضمن مشروع الدلتا الجديد. ناحية (منشأة بسيوني) - مركز (كفر الدوار) - محافظة (البحيرة)

م	الاسم	المسح			اللقمة	الحوض	ملاحظات
		س	ط	ف			
1	منفعة	2	11	0	97	الزعفران عمرة 4	
2	لم يستدل	13	16	0	279	قسم ثالث ابو	
3	عوض عبد العزيز العاصي	20	5	1	95	رابع	
4	ماهر حنفي	23	10	2	161		
5	عبد الستار عبد القادر شعله	2	19	0	166		
	الاجمالي	١٢	١٥	٥			

يعتمد
مهندس / محمد الحكيم معمر في رسالة
مدير عام مديرية المساحة بالبحيرة
(٢٠٢٢/٥/٢٦)

المشرف على المشروع
مهندس / احمد خالد النبوى
د. جمال النبوى
٢٠٢٢ / ٥ / ٢٦

رئيس مكتب المراجعة
٣١٤٩

القائمين بالعمل بالبيعة



صوره المرفوعة
لا يعطى لها عند التناول

(35)

مديرية المساحة بالبحيرة

مكتب التحديث و المراجعة

الموضوع: كشف الملاك وواضعى اليد الظاهرين بالمسار المقترح لمشروع انشاء مسار نقل مياة الصرف الزراعي و الصحي المعالج لمدينة الاسكندرية و انشاء محطة معالجة طاقعة 7.5 مليون م³/ يوم ضمن مشروع الدلتا الجديد. ناحية (عزب دفشو) - مركز (كفر الدوار) - محافظة (البحيرة)

م	الإسم	المسح			الرقعة	الحوض	ملاحظات
		س	ط	ف			
1	منفعة	23	6	0	148		
2	مبروك السيد حنفي	16	12	0	262		
3	محمد زيد	13	9	0	161		
4	سالم الستريسي	11	4	0	263		
5	مبروك السيد حنفي	14	17	0	260		
6	ابراهيم زرد	14	13	0	259		
7	طه ابو النجا	11	6	0	258		
8	لم يستدل	21	0	0	257		
9	لمنوم الصافي	6	5	0	213		
10	عزوز جمعه	10	10	0	214		
11	محمد عزوز جمعه	3	16	0	215		
12	باسم رجب عبد العاطي	8	12	0	216		
13	حنفي جمعه حنفي	23	3	0	217		
14	محمد احمد صالح	22	0	0	217		
15	لم يستدل	2	0	0	218		
16	منفعة	12	2	0	407		
17	ضيف رجب	4	1	0	206		
18	ورثة عوض عبد المقصود	15	17	0	205		
19	شوقي محمد اسماعيل	18	14	0	204		
20	خميس غازي	23	13	0	203		
21	مسعود غازي	1	7	0	202		
22	احمد الحبال	8	1	0	201		
23	منفعة	7	2	0	203		
	الاجمالي	٢١	١٣	٧			

الزعران بكرة 4 قسم ثامن كوم البقر

مهندس / احمد خالد اللبدي
مهندس / عبد الحكيم محمد بنى رسلان
مدير عام مديرية المساحة بالبحيرة

المشرف على المشروع
مهندس / احمد خالد اللبدي
٣١/٥٩

القائمين بالعمل بالبيعة رئيس مكتب المراجعة

٣١/٥٩

٣١/٥٩

(36)

مديرية المساحة بالبحيرة

مكتب التحديث و المراجعة

الموضوع: كشف الملاك وواضعي اليد الظاهرين بالمسار المقترح لمشروع انشاء مسار نقل مائة مصرف الزراعي و الصحي المعالج لمدينة الاسكندرية و انشاء محطة معالجة طاقنة 7.5 مليون م³ / يوم ضمن مشروع الدلتا الجديد. ناحية (عزب دفسو) - مركز (كفر الدوار) - محافظة (البحيرة)

م	الإسم	المسح			الرقعة	الحوض	ملاحظات
		س	ط	ف			
24	انور حسن	16	5	0	171		
25	خسيس شعله	7	13	1	172		
26	رجب عبد العاطي سرحان	21	1	0	173		
27	منفعه	16	2	0	172		
28	سعد شعبان زعلوك	10	0	0	161		
29	ميروك احمد صالح	8	5	0	160		
30	عاطف جمعه	3	11	0	159		
31	بشير عبد العاطي سرحان	9	15	0	158		
32	بشير عبد العاطي سرحان	11	11	0	157		
33	ملوم الصالي	5	5	0	156		
34	نجيب الصالي	15	0	0	155		
35	منفعه	18	2	0	157		
36	احمد كامل غازي	4	1	0	125		
37	مصطفى كامل غازي	18	6	0	126		
38	محمد حسن	6	11	0	127		
39	شوقي اسماعيل بركة	5	14	0	128		
40	عوض عبد المقصود	6	10	0	129		
41	عمر كمال غازي	21	5	0	130		
42	منفعه	13	5	0	443		
43	علي هندواوي	20	0	0	131		
44	منفعه	5	2	0	402		
45	لم يستدل	15	0	0	108		
46	علي زايد	8	4	0	107		
	الإجمالي	١٧	٨	١٤			

الزحفون لقرنق ٤٤ قسم ثامن كوم البئر

يعتمد
مهندس / عبد الحكيم محمد في رسالة
مدير عام مديرية المساحة بالبحيرة
(٢٠٢٢/٥/٢٦)

المشرف على المشروع
مهندس / احمد خالد اللبدي
محمد اللبدي
٢٠٢٢/٥/٢٦

القائمين بالعمل بالبيعة
رئيس مكتب المراجعة
٢٠٢٢/٥/٢٦

(37)

مديرية المساحة بالبحيرة

مكتب التحديث و المراجعة

الموضوع: كشف الملاك وواضعى اليد الظاهرين بالمسار المقترح لمشروع انشاء مسار نقل مياة الصرف الزراعي و الصحي المعالج لمدينة الاسكندرية و انشاء محطة معالجة طاقة 7.5 مليون م³/ يوم ضمن مشروع الدلتا الجديد. ناحية (عرب دفشو) - مركز (كفر الدوار) - محافظة (البحيرة)

م	الإسم	المسح			الرقعة	الحوض	ملاحظات
		س	ط	ف			
47	صالح زايد	1	8	0			
48	وليد بركة	5	16	0			
49	عماد الصعيدى	2	15	0			
50	محمود مرزوق	20	0	0			
51	منفعه	11	2	0			
52	ورثه جمعه عبد العال	2	1	0			
53	جمعه فرجاني	0	16	0			
54	محمد فتح الله	5	22	0			
55	محمود حامد	13	8	0			
56	محمد امام	14	3	0			
57	على ذكى الحلو	2	0	0			
58	منفعه	21	2	0			
59	ابراهيم عبيد	6	2	0		2م 51 سكن	
60	سمير الصوت	7	20	0			
61	سمير الصوت	0	13	0			
62	انور حمدون	3	10	0			
63	مدحت الصفيق	19	3	0			
64	موسى محمد الستريسي	6	5	0			
65	الصافي على يوسف	1	0	0			
66	منفعه	13	2	0			
67	محمود مرزوق	5	1	0			
68	رجب عبد الهادى	11	6	0			
69	انور موسى	19	14	0			
	الاجمالي	11	17	21			

يعتمد
مهندس / عبد الحكيم قصده لى رسلان
(٢٧٧٤٦)

المشرف على المشروع
مهندس / احمد خالد اللبوى
عبدالحكيم اللبوى
٢٠٢٢ / ٣ / ٢٩

القائمين بالعمل بالبيعة رئيس مكتب المراجعة

٣٢٩

(38)

مديرية المساحة بالبحيرة
مكتب التحديث و المراجعة

الموضوع: كشف الملاك وواضعى اليد الظاهرين بالمسار المقترح لمشروع انشاء مسار نقل مياة الصرف الزراعي و الصحي المعالج لمدينة الاسكندرية و انشاء محطة معالجة طاقة 7.5 مليون م³ / يوم ضمن مشروع الدلتا الجديد. ناحية (عزب دفتشو) - مركز (كفر الدوار) - محافظة (البحيرة)

م	الإسم	المسح			ملاحظات
		س	ط	ف	
70	انور موسى	14	18	0	الحوض للزيتون بمروة 4 قسم لبن كوم البقر
71	عبد الكريم صابر	0	12	0	
72	عبد الكريم صابر	23	0	0	
73	مصرف	11	12	0	
	الاجمالي	١١	١٣	٢	

القائمين بالعمل بالبيعة رئيس مكتب المراجعة

٢٠٢٢
٣/٢٩

المشرف على المشروع

مهندس/ احمد خالد اللبوى

٢٠٢٢
٣/٢٩ - ٢٢



صورة الكارطة الإلكترونية لإيطاليا عند التناول
الأميرالية
الجمهورية العربية السورية

الموضوع: كشف الملاك وواضعى اليد الظاهرين بالمسار المقترح لمشروع انشاء مسار نقل مياة الصرف الزراعي و الصحي المعالج لمدينة الاسكندرية و انشاء محطة معالجة طاقة 7.5 مليون م³ / يوم ضمن مشروع الدلتا الجديد. ناحية (عرب دفشو) - مركز (كفر الدوار) - محافظة (البحيرة)

م	الإسم	المسح			الرقعة	الحوض	ملاحظات
		س	ط	ف			
1	لم يستدل	13	1	1	43		
2	جمعه عبد القادر جمعه	19	1	2	42		
3	احمد عبد المجيد	21	5	0	435		
4	شعبان محمود عوض	16	2	0	289		
5	شعبان محمود عوض	13	2	0	290		
6	شعبان محمود عوض	11	0	0	287		
7	منفعه	7	2	0	437		
8	جمعه عبد المنعم المشرقى	19	2	0	435		
9	جمعه عبد المنعم المشرقى	22	12	0	288	+سكن 295 م ²	
10	رضا بسيونى	2	13	0	289		
11	ناصر عبد اله ا	4	5	0	290		
12	احمد خميس المشرقى	15	2	0			
13	منفعه	10	0	0			
14	مسعود عبد المنعم المشرقى	1	1	0	288		
15	جمعه شعله	3	13	0	314		
16	ابراهيم عبد الستار ابراهيم	9	14	0	313		
17	عاطف ابو رايح	13	3	0	438		
18	منفعه	11	3	0	312		
19	علاء الدين خلف	6	0	0	318		
	الاجمالى	٢٢٣	١٧	٦			

القائمين بالعمل بالبيعة رئيس مكتب المراجعة

المشرف على المشروع

مهندس / احمد خالد اللبوى

مهندس / محمد جمال اللبوى

٢٠٢٢ / ٣ / ٢٩

يعتمد /

مهندس / عبد الحكيم مصر فى رسالان



مديرية المساحة بالبحيرة

(40)

مديرية المساحة بالبحيرة

مكتب التحديث و المراجعة

الموضوع: كشف الملاك وواضعى اليد الظاهرين بالمسار المقترح لمشروع انشاء مسار نقل مياة الصرف الزراعي و الصحي المعالج لمدينة الاسكندرية و انشاء محطة معالجة طاقة 7.5 مليون م³ / يوم ضمن مشروع الدلتا الجديد. ناحية (عرب دفشو) - مركز (كفر الدوار) - محافظة (البحيرة)

م	الإسم	المسح			الرقعة	الخوض	ملاحظات
		س	ط	ف			
1	عبد الناصر ابراهيم ابو هيب	20	15	0	319	الزعفران بحيرة قسم ثامن كوم القبر	
2	عبد الناصر ابراهيم ابو هيب	14	13	0	320		
3	سامي عبد المجيد ادريس	9	4	0	321		
4	منقعه	14	3	0	439		
5	محمد راغب شعله	18	7	0	337		
6	جابر ابو هيب	8	15	0	338		
7	علام كمال علام	3	13	0	339		
8	عوض ربيع الزق	11	3	0	340		
9	منقعه	4	3	0	440		
10	حسن خميس العاصي	10	6	0	355		
11	عبد الغني السيد رضوان	2	13	0	356		
12	عبد الناصر عبد الجارى	23	12	0	357		
13	محمد عبد البارى	13	3	0	358		
14	منقعه	14	3	0	441		
15	ملوم حسن رجب	12	0	0	373		
16	محمود رسلان عبد المجيد	20	9	0	374		
17	منصور محمد رسلان	16	14	0	375		
18	سعيد المشرقي	20	12	0	376		
19	سامي عبد المجيد ادريس	6	3	0	377		
20	منقعه	5	3	0	442		
21	رمضان ابراهيم الـ ناوى	2	3	0	393		
22	ابراهيم زايد	4	14	0	394		
23	ابراهيم زايد	10	14	0	395		
الاجمالي		18	3	8			

المشرف على المشروع
محمد الليثي
٢٠٢٢/٣/٢٩

رئيس مكتب المراجعة
القائمين بالعمل بالـ بيعة

٣١٢٩

(٢٠٢٢)

(40)

(40) دفتر

مديرية المساحة بالبحيرة
مكتب التحديث و المراجعة

الموضوع: كشف الملاك وواضعى اليد الظاهرين بالمسار المقترح لمشروع انشاء مسار نقل مياة الصرف الزراعي و الصحي المعالج لمدينة الاسكندرية و انشاء محطة معالجة طاقة 7.5 مليون م³ / 3 يوم ضمن مشروع الدلتا الجديد..
ناحية (عرب دفسو) - مركز (كفر الدوار) - محافظة (البحيرة)

م	الإسم	المسح			الرقعة	الحوض	ملاحظات
		س	ط	ف			
24	خميس عبد الباقي	13	6	0	396		
25	منفعه	4	3	0	443		
26	شعبان عبد العاطي	6	2	0	408	+سكن 18 م ²	
27	عوض بركه	14	13	0	409		
28	ونس ابراهيم حسن	6	13	0	410		
29	مسعود عبد المنعم	19	7	0	411		
30	مسعود عبد المنعم	3	4	0	412		
31	منفعه	8	5	0	444		
32	عادل احمد سليمان	8	5	0	427		
33	جمعه عبد المنعم	8	18	0	428		
34	اسماعيل الرويني	13	0	1	429		
35	اسماعيل الرويني	21	10	0	430		
36	منفعه	16	1	0	445		
37	لم يستدل	1		0	5		
38	عصام علي عبد الكريم بركة	9	7	0	5		
39	سعيد بركة	22	8	2	5		
40	لم يستدل	1	0	0	754		
	الاجملى	٤	١٣	١٧			

مهندس / احمد خالد اللبوى
مهندس / عبد الحكيم مصر في رسلان
مدير عام مديرية المساحة بالبحيرة
(٢٧٣٢)

المشرف على المشروع
مهندس / احمد خالد اللبوى
٢٧/٥/٢٠٢٢

القائمين بالعمل بالبيعه
رئيس مكتب المراجعة
٢٧/٥/٢٠٢٢

(41)

مديرية المساحة بالبحيرة

مكتب التحديث و المراجعة

الموضوع: كشف الملاك وواضعى اليد الظاهرين بالمسار المقترح لمشروع انشاء مسار نقل مائة الصراف الزراعي و الصحي المعالج لمدينة الاسكندرية و انشاء حمة معالجة طاقعة 7.5 مليون م3 / يوم ضمن مشروع الدلتا الجديد. ناحية (عزب دفتو) - مركز (كفر الدوار) - محافظة (البحيرة)

م	الإسم	المسح			الرقعة	الحوض	ملاحظات
		س	ط	ف			
1	على عبد الجواد	2	7	0	119	الزطاران نمرة 4 قسم سادس بحويحة	
2	عبد الناصر عبد الحليم	16	22	0	119		
3	سمير بركة	1	10	1	119		
4	خيس طلبه	5	1	0	120		
5	محمد سعيد عبد العاطي	3	8	1	120		
6	عبد الناصر ابو هيب	15	3	1	243		
7	صالح ابو هيب	11		0	130		
8	ورلة حلمي عباس عبد القادر	14	11	1	244		
9	سمير جودة بركة	17	1	1	132		
10	عزت ابو هيب	23	1	0	3		
11	ترعة	18	10	0	26		
	الاجمالي	0	√	√			

مهندس / احمد خالد اللبودي
مهندس / عبد الحكيم مصطفى رسلان
مدير عام مديرية المساحة بالبحيرة

(٢ ٢ ٢)

المشرف على المشروع
مهندس / احمد خالد اللبودي
٢٠٢٢ / ٣ / ٢٩

رئيس مكتب المراجعة
٢٠٢٢ / ٣ / ٢٩

القائمين بالعمل بالبيعة



الهيئة العامة للمساحة
مدير عام مديرية المساحة بالبحيرة

(42)

مديرية المساحة بالبحيرة

مكتب التحديث و المراجعة

الموضوع: كشف الملاك وواضعى اليد الظاهرين بالمسار المقترح لمشروع انشاء مسار نقل مياة الصرف الزراعي و الصحي المعالج لمدينة الاسكندرية و انشاء محطة معالجة طاقة 7.5 مليون م³ / يوم ضمن مشروع الدلتا الجديد. ناحية (قوسباية ابو قير) - مركز (كفر الدوار) - محافظة (البحيرة)

م	الإسم	المسح			الرقعة	الحوض	ملاحظات
		س	ط	ف			
1	سعد شعلة	13	1	0	657	دلتا بحيرة واحد قسم ثاني المنشية	
2	نصر عبد الهادي	9	5	0	657		
3	لم يستدل	6	12	0	657		
4	احمد محمد ليمون	20	20	0	657		
5	بشر ع به	7	4	0	270		
6	سعد عبد الهادي	22	17	0	270		
7	ابراهيم و سعد ع به	7	15	0	270		
8	ال برقي الدولي الساحلي	8	12	0	744		
9	لم يستدل	10	7	0	742		
10	محمد سعد ابراهيم	23	10	0	746		
11	عبد العزيز ع به	7	4	0	272		
12	لم يستدل	2	15	0	272		
13	سامي شحاته + رزق خليل السيد	19	23	0	271		
14	لم يستدل	9	4	0	275		
15	ناصر عبد العزيز+ابراهيم ع به	7	18	0	276		
16	بشر ع به ابراهيم	13	20	0	276		
17	جلال الصافي	22	2	0	276		
18	السيد العريفي	13	22	0	263		
19	العريفي السيد العريفي	11	22	0	263		
20	احمد ابراهيم خليفة+نصر خليفة	9	19	0	262		
21	احمد ابراهيم خليفة	7	10	0	262		
22	ابراهيم محمد خليفة	20	12	0	262		
23	محمد فرج	4	0	0	262		
24	لم يستدل	1	0	0	261		
25	مسعود عبد الله ي	10	2	0	261		
الاجمالي		10	٢٣	11			

القائمين بالعمل بالبيعة رئيس مكتب المراجعة



المشرف على المشروع
دكتور محمد السيد
٢٠٢٢ / ٣ / ٢٩

٢٠٢٢ / ٣ / ٢٩

مديرية المساحة بالبحيرة

مكتب التحديث و المراجعة

الموضوع: كشف الملاك وواضعى اليد الظاهرين بالمسار المقترح لمشروع انشاء مسار نقل مياة الصرف الزراعي و الصحي للمعالم لمدينة الاسكندرية و انشاء محطة معالجة طاقة 7.5 مليون م3 / يوم ضمن مشروع الدلتا الجديد. ناحية (قويسانية ابو قير) - مركز (كفر الدوار) - محافظة (البحيرة)

م	الإسم	المسح			الرقعة	الحوض	ملاحظات
		س	ط	ف			
26	شكرى الجوهري	22	4	0	261	دفتر غزة واحد قسم تاني المشية	
27	مهران الجوهري	0	7	0	261		
28	ممدوح امام	23	9	0	261		
29	جمال عبد الهادي	8	7	0	261		
30	مسعود عبد الله ي	5	8	0	261		
31	مسعود عبد الله ي	10	1	0	260		
32	احمد عوض الزرقا	5	5	0	260		
33	عبد الناصر عوض الزرقا	21	12	0	260		
34	حسن عجيز	19	13	0	280		
35	عمرو جمعه غنم	17	7	0	280		
36	مسعود صبحي الجوهري	6	13	0	278		
37	سليمان سعد	9	19	0	279		
38	محمود جمعه ع به	12	4	0	279		
	الاجمالي	٤	١٩	١٦			



المشرف على المشروع
مهندس / احمد خالد اللبدي
٢٠٢٢/٣/٢٩

رئيس مكتب المراجعة
٢٠٢٢/٣/٢٩

القائمين بالعمل بالبيعة

(44)

مديرية المساحة بالبحيرة
مكتب التحديث و المراجعة

الموضوع: كشف الملاك ووضعي اليد الظاهرين بالمسار المقترح لمشروع انشاء مسار نقل مياة الصرف الزراعي و الصحي للمعاليخ لمدينة الاسكندرية و انشاء حمة معالجة طاقفة 7.5 مليون م³ / يوم ضمن مشروع الدلتا الجديد. ناحية (قومية ابو قير) - مركز (كفر الدوار) - محافظة (البحيرة)

م	الإسم	المسح			الرقعة	الحوض	ملاحظات
		س	ط	ف			
1	مشروع القصبانية	1	16	0	153		
2	حفاوى عبد الحميد الشنديدى	11	8	0	208		
3	نصر بدر عبد الخليم	15	6	0	208		
4	رزق بدر عبد الخليم	20	2	1	208		
5	ورثة محمد الصاوى صقر	4	14	2	206		
6	نصر بدر عبد الخليم	13	12	0	231		
7	رزق بدر عبد الخليم	23	23	0	230		
8	نصر بدر عبد الخليم	9	2	0	204	+سكن 85م ²	
9	رزق بدر عبد الخليم	8	13	0	204		
10	عوض محمد عبد الخليم	22	17	0	204		
11	لم يستدل	10	4	0	204		
12	لم يستدل	11	13	0	204		
13	عوض محمد عبد الخليم	12	0	1	204		
	الاجمالى	15	17	9			



مهندس / عبد الحكيم محمد على رسلان
مدير عام مديرية المساحة بالبحيرة

(٢٧٣٩)

المشرف على المشروع
مهندس / احمد خالد اللبوى
محمد اللبوى
٢٩ / ٣ / ٢٠٢٢

القائمين بالعمل بالبيعة رئيس مكتب المراجعة

٢٩ / ٣ / ٢٠٢٢



محمد عبد المنعم اللبوى

(45)

مديرية المساحة بالبحيرة
مكتب التحديث و المراجعة

الموضوع: كشف الملاك وواضعى اليد الظاهرين بالمسار المقترح لمشروع انشاء مسار نقل مياة الصرف الزراعي و الصحي للمعالم لمدينة الاسكندرية و انشاء محطة معالجة طاقة 7.5 مليون م³ / يوم ضمن مشروع الدلتا الجديد. ناحية (تسيانية ابو تر) - مركز (كفر الدوار) - محافظة (البحيرة)

م	الإسم	المسح			الرقعة	المحوض	ملاحظات
		س	ط	ف			
1	عبد المحسن خالد	14	17	0	135	المحوض نمرة 2 قسم ثان ود ثان	
2	عبد المحسن خالد	15	5	0	137		
3	عاطف احمد القيومى	20	20	1	124		
4	رمضان العريبي	1	0	2	124		
5	عاطف السيد طلبه	22	5	0	124		
6	عاطف السيد طلبه	3		0	88		
7	عبد الرحمن صقر	7	2	0	89		
8	عبد الله ياف عبد العاطي	2	14	0	90		
9	عماد عبد العاطي	12	7	1	177		
10	محمود ابو الحسن	16	6	1	177		
11	محمود ابو الحسن	3	10	0	175		
12	محمود ابو الحسن	5	3	0	175		
13	محمود ابو الحسن	23	5	0	176		
14	محمود ابو الحسن	15		0	173		
15	عبد الله ياف عبد العاطي	11	5	0	80		
16	عبد الله ياف عبد العاطي	16	3	0	80		
17	على عيه رزق	17	8	0	79		
18	نماء الدين عبد العاطي	18	15	0	79		
19	اسامة سعد عبد الرحمن	20	16	0	79		
20	عماد عبد العاطي	12	13	1	76		
21	صبيح سعيد	2	8	0	75		
22	على ابراهيم الديهي	7	4	0	62		
23	احمد ابراهيم الديهي	19	5	0	164		
الاجمالي		17	13	19			

القائمين بالعمل بالبيعة رئيس مكتب المراجعة

مهندس / احمد خالد البودى
مهندس / عبد الحكيم مصطفى و سلان
مدير عام مديرية المساحة بالبحيرة

المشرف على المشروع
مهندس / احمد خالد البودى
٢٠٢٢ / ٣ / ٢٩

٢٠٢٢ / ٣ / ٢٩

(٢٠٢٢ / ٣ / ٢٩)

(46)

مديرية المساحة بالبحيرة

مكتب التحديث و المراجعة

الموضوع: كشف الملاك وواضعى اليد الظاهرين بالمسار المقترح لمشروع انشاء مسار نقل مياة الصرف الزراعي و الصحي للمعالج لمدينة الاسكندرية و انشاء محطة معالجة طاقة 7.5 مليون م³ / يوم ضمن مشروع الدلتا الجديد. ناحية (قوسباتية ابو قير) - مركز (كفر الدوار) - محافظة (البحيرة)

م	الإسم	المسح			الرقعة	المحوض	ملاحظات
		س	ط	ف			
24	فتحي المصرى	9	20	0	63	المحوض بترعة 2 قسم ثان و ثان	
25	منصور محمد صقر	19	23	1	64		
26	محمد عبد المجيد جمعه	19	3	0	65		
27	حمادة عبد الله ياف عبد المجيد	16	22	0	27		
28	خالد عبد الله ياف عبد المجيد	11	4	0	28		
29	خيري عبد الله ياف عبد المجيد	13	22	0	29		
30	خيري عبد الله ياف عبد المجيد	9	9	0	30		
31	ورثة غزاوى عبد النبي سالم	15	10	2	12		
32	ورثة غزاوى عبد النبي سالم	9	3	1	11		
33	ورثة غزاوى عبد النبي سالم	5	10	0	10		
	الاجملى	٢١	-	٢٢			



يعتمد
مهندس عبد الحكيم محمد في رسالة
مدير عام مديرية المساحة بالبحيرة

(٢٢ ٢١)

المشرف على المشروع
مهندس/ احمد خالد اللبوى

محمد خالد اللبوى
٢٠٢٢ / ٣ / ٢٩

رئيس مكتب المراجعة
٢٠٢٢ / ٣ / ٢٩

القائمين بالعمل بالبيعة



مديرية المساحة بالبحيرة

(47)

مديرية المساحة بالبحيرة
مكتب التحديث و المراجعة

الموضوع: كشف الملاك ووضعي اليد الظاهرين بالمسار المقترح لمشروع انشاء مسار نقل مياه الصرف الزراعي و الصحي لمدينة الاسكندرية و انشاء محطة معالجة طاقة 7.5 مليون م³/ يوم ضمن مشروع الدلتا الجديد. ناحية (قومية ابو قير) - مركز (كفر الدوار) - محافظة (البحيرة)

م	الإسم	المسح			الرقعة	الحوض	ملاحظات
		س	ط	ف			
1	لم يستغل	13	1	1	47		
2	منصور ابراهيم الشندي	8	5	0	278		
3	منصور ابراهيم الشندي	20	11	1	279		
4	منصور ابراهيم الشندي	21	7	2	480		
5	منصور ابراهيم الشندي	22	14	0	479		
6	منصور ابراهيم الشندي	11	3	0	481		
7	عبد الفتاح بسيوني ء وه	1	7	14	173		
8	جابر فريد عوض	1	20	4	370		
9	عماد دعيس طلبه	8	4	8	370		
10	حمدي الضيع	9	3	1	370		
11	مصطفى شحات عمارة	19	22	0	370		
12	منصور عوض سعيد	23	3	1	370		
13	منصور عوض سعيد	19	13	1	370		
14	منفعه	7	2	0	96		
15	حسان فتحي عوض	8	9	2	67		
16	محمود فتح الله بدر	4	15	1	68		
17	عبد الرؤوف عوض سعد	16	23	0	66		
18	علاء محمد رمضان	2	8	0	66		
19	بشير صبحي رمضان	0	10	0	66		
20	سعيد عبد الحميد بدر	9	18	0	69		
21	علي عبد السميع جمعه	0	5	1	308		
22	عبد المعتم الحجار	20	18	0	69		
23	علي سعد شتا	13	8	0	69		
الاجمالي		١٤	٢٣	٤٦			

القائمين بالعمل بأمانة

رئيس مكتب المراجعة

٣١٤٩

المشرف على المشروع
مهندس/ احمد خالد البودي

٣١٤٩ / ٣٠٤٤

مدير عام مديرية المساحة بالبحيرة
مهندس/ عبد الحكيم معتمد في رسالة
٣١٤٩ / ٣٠٤٤

(48)

مديرية المساحة بالبحيرة

مكتب التحديث و المراجعة

الموضوع: كشف الملاك وواضعى اليد الظاهرين بالمسار المقترح لمشروع انشاء مسار نقل مياة الصرف الزراعي و الصحي المعالج لمدينة الاسكندرية و انشاء محطة معالجة طاقة 7.5 مليون م3 / يوم ضمن مشروع الدلتا الجديد. ناحية (قويسانية ابو قير) - مركز (كفر الدوار) - محافظة (البحيرة)

م	الإسم	المسح			الرقعة	الحوض	ملاحظات
		س	ط	ف			
24	معز عبد السميع	1	7	0	308		
25	على عبد السميع جمعه	12	7	0	308		
26	على عبد السميع جمعه	0	7	0	308		
27	معز عبد السميع	2	3	0	308		
28	يحيى زكريا عبد السميع	1	7	0	308	+سكن 175 م2	
29	الشنديدى حسان فتحي	5	14	0	308		
30	اسامة زكريا عبد السميع	7	8	0	308	+سكن 10 م2	
31	زهراى على عبد السميع	10	7	0	309	+سكن 15 م2	
32	منفعه	19	1	0	423		
33	ورثة محمد عبد السميع جمعه	21	6	0	309	+سكن 80 م2	
34	حسان فتحي الشنديدى	1	5	0	424		
35	منفعه	3	1	0	420		
36	حسان فتحي الشنديدى	15	6	0	419		
37	ورثة يحيى عبد السميع جمعه	10	8	0	309	+سكن 23 م2	
38	عصام الدين ابراهيم قاسم	10	18	0	309		
39	حسان فتحي الشنديدى	14	6	0	418		
40	حسان فتحي الشنديدى	8	7	0	506		
41	فوزى ناصف	6	4	0	309		
42	الريفى الدولى 45	5	22	0	167		
43	سعيد حموده	23	21	2	38	+سكن 260 م2	
44	سعيد حموده	5	18	2	37	+سكن 340 م2	
45	سعيد حموده	16	7	1	238		
46	فتح الله حموده و سعد حموده	23	18	2	39		
	الاجمالي	10	1	73			

القائمين بالعمل بالبيعة رئيس مكتب المراجعة

٣١/٢٩

المشرف على المشروع
مهندس/ احمد خالد اللبوى

٣١/٢٩

يعتمد /

مهندس/ عبد الحكيم مصفى فى رسلان
مدير عام مديرية المساحة بالبحيرة

مديرية المساحة بالبحيرة

مكتب التحديث و المراجعة

الموضوع: كشف الملاك وواضعي اليد الظاهرين بالمسار المقترح لمشروع انشاء مسار نقل مياة الصرف الزراعي و الصحي المعالج لمدينة الاسكندرية و انشاء محطة معالجة طاقة 7.5 مليون م³ / يوم ضمن مشروع الدلتا الجديد.

ناحية (قوسبانية ابو قير) - مركز (كفر الدوار) - محافظة (البحيرة)

م	الإسم	المسح			القعة	الحوض	ملاحظات
		س	ط	ف			
47	لم يستدل	18	2	0	255	الجانوس نمرة 2 قسم اول القصر	
48	مبروك مهدي بركات	23	3	0	254		
49	ورثة كمال بدر	10	2	0	253		
50	ورثة كمال بدر	11	4	0	251		
51	فتح الله حمودة	23	1	0	467		
52	سعيد محمد حمودة و اخريين	20	13	3	40		
53	منفعه	7	2	0	49		
	الاجمالي	7	8	77			

المشرف على المشروع
مهندس / احمد خالد اللبودي
٢٠٢٢/٥/٢٦

القائمين بالعمل بالبيعة
رئيس مكتب المراجعة
٢٠٢٢/٥/٢٦

مهندس / محمد الحكيم مصغني رسلان
مدير عام مديرية المساحة بالبحيرة

٢٠٢٢/٥/٢٦

(50)

مديرية المساحة بالبحيرة

مكتب التحديث و المراجعة

الموضوع: كشف الملاك وواضعى اليد الظاهرين بالمسار المقترح لمشروع انشاء مسار نقل مياة الصرف الزراعي و الصحي للمعالي لمدينة الاسكندرية و انشاء محطة معالجة طاقعة 7.5 مليون م3 / يوم ضمن مشروع الدلتا الجديد.

ناحية (قرومانية ابو قير) - مركز (كفر الدوار) - محافظة (البحيرة)

م	الإسم	المسح			الرقعة	الحوض	ملاحظات
		س	ط	ف			
1	جمعه سويد	18	9	0	225	الجلسة المرة 2 قسم رانج السورق	
2	ورثة يوسف ابو صيرة	2	7	0	225		
3	رحومه القهني	6	14	0	225		
4	عادل خميس شرف	15	4	1	223		
5	عادل مذكور	15	7	0	224		
6	على القهني	10	6	0	224		
7	على القهني	16	16	0	210		
8	عبد الحميد احمد	19	4	0	211		
9	اسماعيل عجيله	5	4	0	212		
10	اسماعيل عجيله	8	6	0	212		
11	عبد الحميد الصفي	2	7	0	212		
12	عبوده الصفي	3	7	0	212		
13	اسامة بدر	17	5	0	212		
14	محمد رضا العشماوى + ورثة محمد فريد العشماوى	0	6	7	30		
15	ابراهيم مفتاح برديس	17	9	3	60		
16	محمد على قاسم	21	7	0	158		
17	على بدر الدين	14	21	0	160		
18	محمد على كشك	11	13	2	14		
19	منفعه	4	5	0	153		
20	رشاد عثمان	10	18	6	153		
	الاجمالي	٢١	١٥	٢٦			

مهندس / عبد الحكيم مصطفى رسلان
مدير عام مديرية المساحة بالبحيرة

المشرف على المشروع
مهندس / احمد خالد اللبدي
٢٠٢٢ / ٣ / ٢٩

القائمين بالعمل بالبيعة
رئيس مكتب المراجعة
٢٠٢٢ / ٣ / ٢٩

(51)

مديرية المساحة بالبحيرة

مكتب التحديث و المراجعة

الموضوع: كشف الملاك وواضعي اليد الظاهرين بالمسار المقترح لمشروع انشاء مسار نقل مياة الصرف الزراعي و الصحي المعالج لمدينة الاسكندرية و انشاء محطة معالجة طاقة 7.5 مليون م³ / يوم ضمن مشروع الدلتا الجديد. ناحية (قوتباية ابو قير) - مركز (كفر الدوار) - محافظة (البحيرة)

م	الإسم	المسح			الرقعة	الحوض	ملاحظات
		س	ط	ف			
1	منفعة	5	6	0	43		
2	محمد فكيه السيد عثمان	5	0	1	110		
3	ورثة عبد النبي حسن	4	15	2	109		
4	محمد الصافي الشاهي	3	7	0	57		
5	حسن اسماعيل السيد الكردى	6	10	1	59		
6	محمد رزق عبد الحليم	11	6	1	59		
7	ورثة عبد النبي حسن	19	12	0	59		
8	حسنه عليوة	7	5	3	14		
9	منفعة	1	4	0	5		
10	مصرف	11	13	0	4		
11	ورثة عبد الحميد توتو	1	16	0	133		
12	ورثة عبد الحميد الشنديدى	13	6	1	127		
13	ورثة عبد الحميد الشنديدى	2	17	0	128		
14	ورثة عبد الحميد الشنديدى	14	5	0	129		
15	ورثة فرعون قاسم	5	3	0	122		
16	ورثة فرعون قاسم	3	17	0	121		
17	ورثة فرعون قاسم	6	21	0	41		
18	ورثة فرعون قاسم	8	10	0	119		
19	ورثة فرعون قاسم	19		0	118		
20	حازم حموده	6	5	2	382		
21	لم يستدل	14	2		327	سكن 10 م ²	
22	مصطفى عيسى	20	23	1	331-365-366		
23	لم يستدل	15	17	0	102		
24	محمود علواني عيد	9	8	1	279		
25	مربحي عيد	4	0	1	278-423		
	الاجمالي	19	9	23			



المشرف على المشروع
عبد الحليم محمد
مهندس / عبد الحكيم محمد / مبروك
مدير عام مديرية المساحة بالبحيرة.
٢٠٢٢ / ٣ / ٢٩

القائمين بالعمل بالبعثة رئيس مكتب المراجعة

٢٠٢٢ / ٣ / ٢٩

(٢٧٣٣)

(53)

مديرية المساحة بالبحيرة

مكتب التحديث و المراجعة

الموضوع: كشف الملاك وواضعي اليد الظاهرين بالمسار المقترح لمشروع انشاء مسار نقل مياة الصرف الزراعي و الصحي للمعالج لمدينة الاسكندرية و انشاء محطة معالجة طاقعة 7.5 مليون م³ / يوم ضمن مشروع الدلتا الجديد.

ناحية (قنباية ابو قير) - مركز (كفر الدوار) - محافظة (البحيرة)

م	الإسم	المسح			الرقعة	الحوض	ملاحظات
		س	ط	ف			
50	فوزى عامر	17	5	0	263	الجانوس نخرة 2 قسم خاص أربعة عشر	
51	فوزى عامر	11	9	0	95		
52	ورثة سعد عامر	20	22	1	30		
53	جمعه سعد عامر	5	9	0	193		
54	مصطفى عموم	16	10	1	1		
55	حامد غيران	17	20	0	77		
56	محمد عوض غيران	11	13	0	76		
57	زينب حمد غيران	1	13	0	75		
58	احمد عبد السلام	15	3	2	9		
59	احمد مبروك عبد العاطي	15	18	0	8		
60	احمد عبد السلام	3	18	2	9		
61	احمد مبروك عبد العاطي		6		9		+ سكن 38 م
الاجمالي		١٠	٤	٦١			

يعتمد /
مهندس / عبد الحكيم محمد حني زيلان
مدير/ عام مديرية المساحة بالبحيرة
(٢٧/٥/٢٠٢٢)

المشرف على المشروع
مهندس/ احمد خالد اللبدي
٢٠٢٢ / ٢٧ / ٢٠٢٢

رئيس مكتب المراجعة
٢٠٢٢ / ٢٧ / ٢٠٢٢

القائمين بالعمل بالبيعة

(54)

مديرية المساحة بالبحيرة

مكتب التحديث و المراجعة

الموضوع: كشف الملاك وواضعى اليد الظاهرين بالمسار المقترح لمشروع انشاء مسار نقل مياة الصرف الزراعي و الصحي المعالج لمدينة الاسكندرية و انشاء بحيرة معالجة طاقة 7.5 مليون م³ / يوم ضمن مشروع الدلتا الجديد.

ناحية (الحضرة) - مركز (كفر الدوار) - محافظة (البحيرة)

م	الإسم	المسح			الرقعة	الحوض	ملاحظات
		س	ط	ف			
	نصر شعبان خفاجة	14	2	0	93		
	نصر شعبان خفاجة	23	1	0	94		
	نصر شعبان خفاجة	17		0	95		
	نصر شعبان خفاجة	20	23	4	96		
	نصر شعبان خفاجة	21	11	1	96		
	عبد الوهاب يحيى + سعد ابراهيم	0	8	0	213		
	عبد الحميد محمد عبد الحميد	22	15	0	87		
	عبد الحميد محمد عبد الحميد	5	0	1	90		
	عبد الحميد محمد عبد الحميد	12	9	1	89		
	عبد الحميد محمد عبد الحميد	18	11	1	85		
	الاجمالي	٨	١٤	١٢			

يعتمد
مهندس/ عبد الحكيم محمد يحيى زسلان
مدير عام مديرية المساحة بالبحيرة

المشرف على المشروع
مهندس/ احمد خالد اللبوى
٢٠٢٢/٣/٢٩

القائمين بالعمل بالبيعة
رئيس مكتب المراجعة
٢٠٢٢/٣/٢٩

(55)

مديرية المساحة بالبحيرة

مكتب التحديث و المراجعة

الموضوع: كشف الملاك وواضعي اليد الظاهرين بالمسار المقترح لمشروع انشاء مسار نقل مياة الصرف الزراعي و الصحي للمعالج لمدينة الاسكندرية و انشاء محطة معالجة طاقة 7.5 مليون م3 / يوم ضمن مشروع الدلتا الجديد.

ناحية (الحضرة) - مركز (كفر الدوار) - محافظة (البحيرة)

م	الإسم	المسح			الرقعة	الحوض	ملاحظات
		س	ط	ف			
1	ورثة محمود يوسف جاب الله + علاء أبو سليمان	10	1	10	12	ملقة اجنات 3 قسم 3 الظهر القبلي	
الاجمالي		10	1	10			

القائمين بالعمل بال بيعة رئيس مكتب المراجعة

٣١/٥
٢٠٢٢

المشرف على المشروع

مهندس / احمد خالد اللبودي

٣١/٥
٢٠٢٢



يعتمده
مهندس / عبد الحكيم محمد محي رسلان
مدير عام مديرية المساحة بالبحيرة

٣١/٥
٢٠٢٢

(56)

مديرية المساحة بالبحيرة

مكتب التحديث و المراجعة

الموضوع: كشف الملاك وواضعي اليد الظاهرين بالمسار المقترح لمشروع انشاء مسار نقل مياة الصرف الزراعي و الصحي للمعالج لمدينة الاسكندرية و انشاء محطة معالجة طاقة 7.5 مليون م3 / يوم ضمن مشروع الدلتا الجديد.

ناحية (الأراء) - مركز (كفر الدوار) - محافظة (البحيرة)

م	الإسم	المسح			الرقعة	الحوض	ملاحظات
		س	ط	ف			
1	مصرف	21	11	2	1	حوض شاهر ردم	
2	طريق	5	10	0	18	غرفة 4 قسم اول	
3	ورثة السيد جاب الله	13	22	10	43	جزيرة الشيخ	
الاجمالي		10	21	12			

القائمين بالعمل بال بيعة رئيس مكتب المراجعة

٣١/٥
٢٠٢٢

المشرف على المشروع

مهندس / احمد خالد اللبودي

٣١/٥
٢٠٢٢



يعتمده
مهندس / عبد الحكيم محمد محي رسلان
مدير عام مديرية المساحة بالبحيرة

٣١/٥
٢٠٢٢

(57)

مديرية المساحة بالبحيرة

مكتب التحديث و المراجعة

الموضوع: كشف الملاك وواضعى اليد الظاهرين بالمسار المقترح لمشروع انشاء مسار نقل مياة الصرف الزراعي و الصحي للمعالج لمدينة الاسكندرية و انشاء محطة معالجة طاقة 7.5 مليون م3 / يوم ضمن مشروع الدلتا الجديد.

ناحية (الأبراء) - مركز (كفر الدوار) - محافظة (البحيرة)

م	الإسم	المسح			القياس	ملاحظات
		س	ط	ف		
1	ورثة السيد جاب الله	15	15	2	4	حوض شاهر ردم ثغرة 4 قسم 7 الخرسه
	الاجمالي	15	15	2		

يعتمد /
مهندس / عبد الحكيم قطه
مدير عام مديرية المساحة بالبحيرة
٣٠/٣/٢٠٢٢

المشرف على المشروع
مهندس / احمد خالد اللبoudy
٣٠/٣/٢٠٢٢

القائمين بالعمل بالبيعة
رئيس مكتب المراجعة
٣٠/٣/٢٠٢٢

(58)

مديرية المساحة بالبحيرة

مكتب التحديث و المراجعة

الموضوع: كشف الملاك وواضعى اليد الظاهرين بالمسار المقترح لمشروع انشاء مسار نقل مياة الصرف الزراعي و الصحي للمعالج لمدينة الاسكندرية و انشاء محطة معالجة طاقة 7.5 مليون م3 / يوم ضمن مشروع الدلتا الجديد.

ناحية (الأبراء) - مركز (كفر الدوار) - محافظة (البحيرة)

م	الإسم	المسح			القياس	ملاحظات
		س	ط	ف		
1	ورثة حسن ابو سليمان	6	18	4	6	حوض شاهر ردم ثغرة
2	سكة حديد	18	17	0	1	4 قسم الحادى عشر
3	مصرف	5	22	0	5	الدرية
	الاجمالي	30	57	4		

يعتمد /
مهندس / عبد الحكيم قطه
مدير عام مديرية المساحة بالبحيرة
٣٠/٣/٢٠٢٢

المشرف على المشروع
مهندس / احمد خالد اللبoudy
٣٠/٣/٢٠٢٢

القائمين بالعمل بالبيعة
رئيس مكتب المراجعة
٣٠/٣/٢٠٢٢

(59)

مديرية المساحة بالبحيرة

مكتب التحديث و المراجعة

الموضوع: كشف الملاك وواضعي اليد الظاهرين بالمسار المقترح لمشروع انشاء مسار نقل مياة الصرف الزراعي و الصحي المعالج لمدينة الاسكندرية و انشاء محطة معالجة طاقة 7.5 مليون م3 / يوم ضمن مشروع الدلتا الجديد. ناحية (الأمرء) - مركز (كفر الدوار) - محافظة (البحيرة)

م	الإسم	المسح			القاعة	الحوض	ملاحظات
		س	ط	ف			
1	طريق	12	11	0	17		
2	حسن الشناوى	20	8	0	16		
3	شحاته عبد المقصود	12	9	1	16		
4	ابراهيم غلابه	1	10	1	16		
5	الريق الزراعي	4	17	0	14		
6	ورثة محمد خليل	2	6	1	13		
7	نبيل جمعه عبد الحميد	16	16	0	13		
8	محمود حامد السيد وصى	1	23	0	13		
9	ورثة محمد ابراهيم	19	0	1	13		
10	جلال محمود محمد	10	3	1	13		
11	سمير احمد عبد العزيز	5	19	0	13		
12	شعبان محمد عوض	1	6	2	13		
13	زينب عبد السميع	4	14	0	13		
14	محمد احمد محمد	12	14	0	13		
15	سعد رزق حسين	3	15	0	13		
16	سعد رزق حسين	2	14	0	13		
17	فراج عبد الفتاح فراج	7	13	0	13		
18	محمد عبد الوهاب محمد	6	10	0	13		
19	فرح عبد المولى عبد الشفيق	22	3	0	13		
20	متفقه	14	13	0	13		
21	ورثة مدين عبد العال	17	9	1	13		
22	امام محمد احمد	14	11	0	13		
23	حامد محمد سليمان	7	19	0	13		
	الإجمالي	٩	٧	١٩			

مهندس / محمد الحكيم نصر في رسلان
مدير عام مديرية المساحة بالبحيرة

المشرف على المشروع
مهندس / احمد خالد اللبوى
٢٠٢٢ / ٣ / ٢٩

القائمين بالعمل بالبعثة

رئيس مكتب المراجعة
٢٠٢٢ / ٣ / ٢٩

(60)

مديرية المساحة بالبحيرة

مكتب التحديث و المراجعة

الموضوع: كشف الملاك وواضعى اليد الظاهرين بالمسار المقترح لمشروع انشاء مسار نقل مياة الصرف الزراعي و الصحي المعالج لمدينة الاسكندرية و انشاء عمدة معالجة طاقة 7.5 مليون م³ / يوم ضمن مشروع الدلتا الجديد. ناحية (الأراء) - مركز (كفر الدوار) - محافظة (البحيرة)

م	الإسم	المسح			الرقعة	الحوض	ملاحظات
		س	ط	ف			
1	السيد معوض السيد	5	19	0	13	قسم التبن و التلون الملاحه الشرقي بحيرة 5	ملاحظات
2	السيد معوض السيد	5	23	0	13		
3	صبرحي دسوقي ابو العلا	17	18	0	13		
4	ابراهيم حسن عبد النبي	15	18	0	13		
	الاجملى	٨	٦	٣			


 مهندس / محمد الحكيم محمد فى رسلان
 مدير عام مديرية المساحة بالبحيرة

المشرف على المشروع
 مهندس / احمد خالد اللبوى
 مهندس / محمد اللبوى
 ٢٩ / ٣ / ٢٠٢٢

القائمين بالعمل بالبيعة
 رئيس مكتب المراجعة
 ٣١ / ٤



صورة الكارطة الإلكترونية لإظهار المساحة عند التناول

(61)

مديرية المساحة بالبحيرة

مكتب التحديث و المراجعة

الموضوع: كشف الملاك ووضعى اليد الظاهرين بالمسار المقترح لمشروع انشاء مسار نقل مياة الصرف الزراعي و الصحي المعالج لمدينة الاسكندرية و انشاء محطة معالجة طاقة 7.5 مليون م³ / يوم ضمن مشروع الدلتا الجديد. ناحية () محافظة (الاسكندرية)

م	الإسم	المسح			الرقعة	الحوض	ملاحظات
		س	ط	ف			
1	ابراهيم حسن عبد النبي	6	9	0	13	حوض الملاحة الشرقي عمدة 5 قسم التبن واللاون الملاحة الشرقي	
2	عبد الحميد حجر	21	13	0			
3	سمير عبد العزيز	15	13	0			
4	ورثة محمد عامر	16	14	0			
5	ابراهيم عبد الرازق	11	17	1			
6	ورثة زهران زيدان	23	4	1			
7	طريق زراعي	1	8	0			
8	عبد النبي عبد الرحمن محلب	19	19	1			
9	السيد على ابراهيم شعبان	14	19	1			
10	ورثة ابراهيم ع وه	22	6	2			
11	محمود عبد العزيز ابو الحسن	22	6	2			
12	السعيد على محمود	9	23	2			
13	ابراهيم احمد حسن	9	19	1			
14	ابراهيم احمد حسن	2	0	2			
15	سعيد على محمود	11	11	0			
16	عزت عبد العظيم مصغى	0	4	1			
17	انور حسن يوسف	6	11	0			
	الاجملى	١٥	١٢	٢٢			

مهندس / احمد خالد البلوى
مهندس / محمد الحكيم محمد فى رسلان
مدير عام مكتوبية المساحة بالبحيرة
(٢٢ / ٢٠٢٢)

المشرف على المشروع
مهندس / احمد خالد البلوى
٢٠٢٢ / ٢ / ٢٩

القائمين بالعمل بالبيعة
رئيس مكتب المراجعة
٢٠٢٢ / ٢ / ٢٩

(62)

مديرية المساحة بالبحيرة

مكتب التحديث و المراجعة

الموضوع: كشف الملاك وواضعى اليد الظاهرين بالمسار المقترح لمشروع انشاء مسار نقل مياة الصرف الزراعي و الصحي المعالج لمدينة الاسكندرية و انشاء محطة معالجة طاقته 7.5 مليون م3 / يوم ضمن مشروع الدلتا الجديد. ناحية (الامراء) - مركز (كفر الدوار) - محافظة (البحيرة)

م	الإسم	المسح			الرقعة	الحوض	ملاحظات
		س	ط	ف			
1	ابراهيم عطوه امام	18	9	3	13		
2	ورثة حمد عمرو الربيعي	8	14	2	13		
3	حمد عمرو الربيعي	10	10	0	13		
4	لم يستدل	1	14	1	13		
5	السيد مختار جردوج	9	8	1	13		
6	السيد مختار جردوج	13	17	0	13		
7	لم يستدل	4	13	0	13		
8	السيد مختار جردوج	5	15	2	409		
9	احمد عبد الفتاح يوسف	3	9	1	448		
10	محمد بيومي علام	18	5	0	448		
11	ايمان عبد المرضي محمد	1	21	0	448		
12	عبد العاطي حماد عبد العاطي	3	12	0	448		
13	نعمات عبد الغني محمد السيد	19	5	0	448		
14	كوثر عبد الغني محمد السيد	17	5	0	448		
15	فوقية عبد الغني محمد السيد	16	5	0	448		
16	فتحية عبد الغني محمد السيد	16	5	0	448		
17	رحب عزوز توفيق	12	4	1	448		
18	سعيد محمد محمد	16	5	0	448		
19	السيد سامي السيد	9	11	0	448		
20	سمير محمد محمد	8	15	0	448		
21	سامي محمد محمد	9	11	0	448		
22	سعيد محمد محمد	9	15	0	448		
23	سامي محمد محمد	23	11	0	448		
	الاجمالي	٧	٩	٢١			

يعتمد / مهندس / عبد الحكيم محمد في رسالة
مدير عام مديرية المساحة بالبحيرة

المشرف على المشروع
مهندس / احمد خالد اللبودي
٢٩ / ٣ / ٢٠٢٢

القائمين بالعمل بالبيعة رئيس مكتب المراجعة

٢٩ / ٣ / ٢٠٢٢

مديرية المساحة بالبحيرة

مكتب التحديث و المراجعة

الموضوع: كشف الملاك وواضعى اليد الظاهرين بالمسار المقترح لمشروع انشاء مسار نقل مياة الصرف الزراعي و الصحي للمعالج لمدينة الاسكندرية و انشاء محطة معالجة طاقة 7.5 مليون م³/ يوم ضمن مشروع الدلتا الجديد. ناحية () - مركز () - محافظة (الاسكندرية)

م	الإسم	المسح			الرقعة	الحوض	ملاحظات
		س	ط	ف			
24	ديبى سالم شعبان	14	8		448		
25	احمد عبد الفتاح يوسف	14	9	1	448		
26	محمد احمد نور	18	9	1	448		
27	خميس فاروق عبد العاطي	7	4	1	448		
28	ايهاب عثمان شاهين	4	14	0	448		
29	عبد الله عثمان شاهين	5	14	0	448		
30	السيد مختار جردوم	10	4	1	410		
31	بهي عبد الحميد السيد	12	4	1	448		
32	جمعه انور السيد	0	20	0	448		
33	احمد عبد الفتاح يوسف	14	8	0	448		
34	عبد عبد الحميد السيد	11	23	0	448		
35	رافت سيد احمد مصيلحي	5	9	1	448		
36	عصام سيد احمد مصيلحي	17	21	0	448		
37	احمد رافت سيد مصيلحي	14	8	0	448		
38	عبد الحميد محمد شرف	7	14	0	448		
39	جمال احمد شرف	14	4	1	448		
40	سعيد همام شرف	14	4	1	448		
41	سمير محمد خليل	7	14	0	448		
42	فتحى السيد القمحاوى	3	17	0	448		
43	الرفاعي عبد الغنى فخر	7	14	0	448		
44	الشحات عبد الغنى فخر	7	14	0	448		
45	على عبد العليم راشد	14	4	1	448		
46	على مصغى حمادة الوكيل	19	19	6	448		
الاجمالي		٤	١٤	٤٧			



المشرف على المشروع
مهندس/ احمد خالد اللبوى
٢٠٢٢ / ٣ / ٢٩

القائمين بالعمل بالبيعة
رئيس مكتب المراجعة
٢٠٢٢ / ٣ / ٢٩

مهندس/ عبد الحكيم مظهر
مدير عام مديرية المساحة بالبحيرة

(64)

مديرية المساحة بالبحيرة

مكتب التحديث و المراجعة

الموضوع: كشف الملاك وواضعى اليد الظاهرين بالمسار المقترح لمشروع انشاء مسار نقل مياة الصرف الزراعي و الصحي المعالج لمدينة الاسكندرية و انشاء محطة معالجة طاقة 7.5 مليون م³ / يوم ضمن مشروع الدلتا الجديد. ناحية () - مركز () - محافظة (الاسكندرية)

م	الإسم	المسح			الرقعة	الحوض	ملاحظات
		س	ط	ف			
47	على مص في حمادة الوكيل	10	8	1	448	حوض الملاحة الشرقي بحيرة 5 قسم التين وثلاثون الملاحة الشرقي	
48	محمود عبد الرحيم بيومي	7	14	0	448		
49	كامل خليل ابو شبكة	14	8	0	448		
50	محمد احمد عبد الرحيم	0	4	0	448		
51	مسعد محمد عبد الجواد	21	22	0	448		
52	عبد العليم احمد المریدی	21	6	0	448		
53	احمد عبد السلام المریدی	3	5	0	448		
54	ابراهيم عبد الرحيم المریدی	1	11	0	448		
55	طارق محمد عبد الفتاح	21	10	0	448		
56	ياسر محمد عبد الفتاح	7	14	0	448		
57	نا ر محمد عبد الفتاح	7	10	0	448		
58	طارق محمد عبد الفتاح	17	13	0	448		
59	على عبد السمیع شرف الدين	14	4	0	448		
60	مسعد عبد السمیع شرف الدين	10	7	0	448		
61	مص في جمعه العمري	22	7	1	448		
62	راضي محمد	13	9	1	448		
63	يس محمد	14	4	1	448		
64	محمد سائر	14	8	0	448		
65	محمد سائر	3	17	0	448		
66	رزق الرفاعي ال جلاوى	14	8	0	448		
67	ربيع البيومي ال جلاوى	14	8	0	448		
68	ورثة ف ب خليل	14	8	0	448		
69	ورثة ف ب خليل	7	10	0	448		
الاجمالي		٨	١	٦١			

يعتمد
مهندس/ عبد الحكيم مص في رسالة
مدير عام مابنوية المساحة بالبحيرة

المشرف على المشروع
مهندس/ احمد خالد اللبوى
٢٠٢٢/٣/٢٩

القائمين بالعمل بالبيعة
رئيس مكتب المراجعة
٢٠٢٢/٣/٢٩

مديرية المساحة بالبحيرة

مكتب التحديث و المراجعة

الموضوع: كشف الملاك وواضعى اليد الظاهرين بالمسار المقترح لمشروع انشاء مسار نقل مياة الصرف الزراعي و الصحي المعالج لمدينة الاسكندرية و انشاء محطة معالجة طاقة 7.5 مليون م³ / يوم ضمن مشروع الدلتا الجديد. ناحية () - مركز () - محافظة (الاسكندرية)

م	الإسم	المسح			الرقعة	الحوض	ملاحظات
		س	ط	ف			
67	ورثة فرج محمود	7	14	0	448	حوض الملاحة الشرقي بحيرة 5 قسم التين والبلون والملاحة الشرقي	
68	ورثة فرج محمود	7	9	0	448		
69	ورثة فرج محمود	3	14	0	448		
70	رزق عبد العظيم رزق	7	10	1	448		
71	ورثة ف ب خليل	14	5	1	448		
72	لم يستدل	1	21	0	448		
73	عبد مرضي بيومي	3	11	0	448		
74	محمد شاكر	10	11	0	448		
75	راضي ابو ياسين	10	11	0	448		
76	ورثة عبد العظيم رزق	10	11	0	448		
77	سمير عثمان	10	14	4	448		
78	سمير عثمان	21	3	1	448		
79	رمضان الحلالي	20	2	1			
80	عبد العزيز ناجي	14	4	1			
81	محمد حسن الشامي	7	4	2			
82	محمد حسن الشامي	7	2	1			
83	راضي ابو ياسين و اخريين	20	2	1			
84	صبيح الشاعر و محمود	21	13	1			
85	صبرى العشرى	21	19	0			
86	عبد الله العشرى	3	13	0			
87	كامل عبد الفتاح جمعه	3	13	0			
88	محمد احمد حسن	3	13	0			
89	عبد الرؤوف محمد الحداد	7	10	1			
	الاجمالي	٢١	٢٢	٨٥			

مهندس / محمد الحكيم مصح في رسائل
مدير عام مديرية المساحة بالبحيرة

المشرف على المشروع
مهندس / احمد خالد اللبدي
٢٠٢٢ / ٣ / ٢٩

القائمين بالعمل بالبيعه
رئيس مكتب المراجعة
٢٠٢٢ / ٣ / ٢٩

(66)

مديرية المساحة بالبحيرة

مكتب التحديث و المراجعة

الموضوع: كشف الملاك وواضعى اليد الظاهرين بالمسار المقترح لمشروع انشاء مسار نقل مياة الصرف الزراعي و الصحي المعالج لمدينة الاسكندرية و انشاء محطة معالجة طاقة 7.5 مليون م³ / يوم ضمن مشروع الدلتا الجديد. ناحية - محافظة (الاسكندرية)

م	الإسم	المسح			الرقعة	الحوض	ملاحظات
		س	ط	ف			
90	ورثة محمد على الحداد	7	2	1	448	حوض الملاحة الشرقى عمرة 5 قسم التين والبلون الملاحة الشرقى	
91	ورثة عباس محمد خالد	7	2	1	448		
92	ناصر سليمان سليمان	17	13	0	448		
93	سليمان سليمان السيد	14	12	0	448		
94	قدورة عوض جميل	18	2	1	448		
95	محمد عبد العليم	5	6	1	448		
96	ورثة الصافي عبد الرازق	20	2	1	448		
97	مقبولة يونس	3	13	0	448		
98	مرضيه عبد الرازق	3	13	0	448		
99	محمد عبد العليم	10	11	0	448		
100	صبيح الشامي	7	2	1	448		
101	ورثة محمود رحيم	7	2	1	448		
102	حمد ابو الدردير	23	2	2	448		
103	ريم الصعيدى	9	1	1	448		
104	بدير الصعيدى	20	22	0	448		
105	احمد الصعيدى	13	13	0	448		
106	خميس فرحات عيسى	1	5	2	448		
107	رحيل فرحات	8	1	1	448		
108	خميس فرحات	7	3	0	448		
109	عيسى سليم	1	22	0	448		
110	مصطفى محمد الفقى	9	17	1	448		
111	الصافي صالح	7	8	1	448		
112	ابراهيم صبرى	16	3	1	448		
	الاجمالي	١٣٠	١٧	١٠٩			

يعتمد
مهندس/ عبد الحليم مصفى فى رسلان
مدير عام مديرية المساحة بالبحيرة

المشرف على المشروع
مهندس/ احمد خالد البودى
٢٠٢٢ / ٣ / ٢٩

القائمين بالعمل بالبيعه رئيس مكتب المراجعة
٣٠ / ٢٩

(67)

مديرية المساحة بالبحيرة

مكتب التحديث و المراجعة

الموضوع: كشف الملاك وواضعى اليد الظاهرين بالمسار المقترح لمشروع انشاء مسار نقل مياة الصرف الزراعي و الصحي للمعالج لمدينة الاسكندرية و انشاء عمدة معالجة طاقعة 7.5 مليون م³/ يوم ضمن مشروع الدلتا الجديد. ناحية (أيس) - محافظة (الاسكندرية)

م	الإسم	المسح			الرقعة	الحوض	ملاحظات
		س	ط	ف			
113	محمد عية	2	3	1	448		
114	سعد صبرى الجش	2	3	1	448		
115	حسن محمود الجش	13	13	0	448		
116	محمد صبرى	4	12	0	448		
117	محمد الحنوفى	10	3	0	448		
118	عوض خالد زيتون	7	3	0	448		
119	ورثة احمد عبد الجليل عبد العال	17	4	0	448		
120	امين محمد	3	7	0	448		
121	سامى الله راني	5	3	0	448		
122	سالم محمود	23	0	0	206		
123	محمد الصعدي	13	0	0	206		
124	صالح سالم	22	1	0	206		
125	طارق البنا	16	3	0	206		
126	محمد حسن	17	0	0	206		
127	جابر الشنديدى	13	1	0	206		
128	طريق	8	8	0	44		
129	عاطف البهنسي	17	10	1	413		
130	ضيف عبد الوهاب	18	12	0	413		
131	ضيف عبد الوهاب	9	12	0	413	سكن 579 م ²	
132	عبود عبد الغنى	19	21	0	413		
133	عبود عبد الغنى	8	7	0	413		
134	رزق عبد السلام	12	3	0	413		
	الاجمالي	٧	١٣	١١٨			

يعتمد /
مهندس/ عبد الحكيم مصغى رسلان
مدير عام مديرية المساحة بالبحيرة

المشرف على المشروع
مهندس/ احمد خالد اللبوى
٢٠٢٢/٣/٢٩

القائمين بالعمل بالبيعة
رئيس مكتب المراجعة
٢٠٢٢/٣/٢٩

(68)

مديرية المساحة بالبحيرة

مكتب التحديث و المراجعة

الموضوع: كشف الملاك ووضعى اليد الظاهرين بالمسار المقترح لمشروع انشاء مسار نقل مياة الصرف الزراعي و الصحي للمعالج لمدينة الاسكندرية و انشاء محطة معالجة طاقة 7.5 مليون م³ / يوم ضمن مشروع الدلتا الجديد. ناحية عزب خورشيد محافظة (الاسكندرية)

م	الإسم	المسح			القعة	الحوض	ملاحظات
		س	ط	ف			
1	عبود عبد الغني	17	1	0	413	عزب الملاحة المستعدة نمرة 7	
2	رزق عبد السلام	22	7	0	413		
3	سميرة عبد الايف عبد الرؤوف	21	11	0	413		
4	عبد الايف عبد الرؤوف	4	12	0	413		
5	سعد عرفه	5	13	0	413		
6	صالح صابر	18	11	0	413		
7	نجد عبد الله	2	23	1	413		
8	عبد الأديف صالح	10	6	1	413		
9	مقابر	20	8	0	413		
10	ترعة مريوط	21	1	2	73		
11	احمد ابو غالي	9	6	1	4		
12	كامل عمران	9	7	1	3		
	منسي رجب	2	3	1	2		
	الاجمالي	٦	٢١	١١			

مهندس/ عبد الحكيم احمد محمد زيان
مدير عام مديرية المساحة بالبحيرة

(٢٠٢٢/٥/٢٦)

المشرف على المشروع
٢٠٢٢/٥/٢٦

رئيس مكتب المراجعة

القائمين بالعمل بالبيعة

٢٠٢٢/٥/٢٦



مديرية المساحة بالبحيرة

(69)

مديرية المساحة بالبحيرة

مكتب التحديث و المراجعة

الموضوع: كشف الملاك وواضعى اليد الظاهرين بالمسار المقترح لمشروع انشاء مسار نقل مياة الصرف الزراعي و الصحي المعالج لمدينة الاسكندرية و انشاء محطة معالجة طاقنة 7.5 مليون م3 / يوم ضمن مشروع الدلتا الجديد. ابيس محافظة (الاسكندرية)

م	الإسم	المسح			الرقعة	الحوض	ملاحظات
		س	ط	ف			
1	شعبان امام	2	6	1			
2	محمد الحداد	7	1	0	7		
3	حمدي شفيق	22	5	0	8		
4	خميس شكر	17	13	0	9		
5	منفعه	12	3	0	1		
6	ورثة محمد الديب	22	3	1	3		
7	عبد الفتاح مص في ابو ع ية	19	5	1	2		
8	ورثة عبد الستار ابو ع ية	14	13	1	1		
9	ورثة السيد مص في رزق	1	1	0	6		
10	ورثة دياب القاضي	14	6	0	7		
11	خالد عبد العال	23	12	0	8		
12	ورثة محمد ابو سعده	6	18	0	9		
13	حلمي ابو سعده	20	2	1	10		
14	منفعه	6	3	0	2		
15	عبد المنعم الصعدي	1	16	0	1		
16	ابراهيم الفقى	7	14	0	2		
17	بشير عبد القادر	5	15	0	3		
18	بدران صابر	4	16	0	4		
19	عبد الستار ابو ع يه	18	23	0	5		
20	ورثة ربيع الشناوى	19	2	1	6		
21	سعيد الصاوى	13	9	1	7		
22	حلمي ابو سعده	4	0	0	13		
23	عبد الفتاح ابو ع يه	20	3	0	14		
	الاجملى	١٢	٨	١٥			

بحيرة ميهوط خارج الزمام عمارة 8

مهندس / احمد خالد اللبوى
 مهندس / احمد الحكيم محمد في رسلان
 مهندس عام مديرية المساحة بالبحيرة

المشرف على المشروع
 مهندس / احمد خالد اللبوى
 ٢٩ / ٣ / ٢٠٢٢

رئيس مكتب المراجعة
 ٢٩ / ٣ / ٢٠٢٢

القائمين بالعمل بالبيعة

(70)

مديرية المساحة بالبحيرة
مكتب التحديث و المراجعة

الموضوع: كشف الملاك وواضعى اليد الظاهرين بالمسار المقترح لمشروع انشاء مسار نقل مياة الصرف الزراعي و الصحي للمعالج لمدينة الاسكندرية و انشاء عمدة معالجة طاقة 7.5 مليون م³ / يوم ضمن مشروع الدلتا الجديد. ايبس محافظة (الاسكندرية)

م	الإسم	المسح			الرقعة	الحوض	ملاحظات
		س	ط	ف			
	ما قبله						
24	عبد الرزاق العسكرى	14	9	0	15	بحيرة ميوط خارج الزمام شرق 8	
25	منفعه	4	3	0	3		
26	فتحي عبد الستار	5	18	0	1		
27	محمد ابراهيم عفيفي	13	15	0	2		
28	ابو المعاطي محمد	1	17	0	3		
29	يوسف اللبوى	3	19	0	4		
30	احمد طه	16	21	0	5		
31	فتحي عبد الستار	6	2	0	9		
32	محمد ابراهيم العفيفي	0	10	0	10		
33	سعيد الصغير	16	15	0	6		
34	السيد طه	11	17	0	11		
35	يوسف اللبوى	20	0	1	12		
36	منفعه	12	2	0	4		
37	عبد الله المقدم	4	4	1	1		
38	محمد الحداد	9	21	0	2		
39	سعيد عباس	21		1	3		
40	سعد ابو المضوى	6		1	4		
41	لم يستدل	21		0	5		
42	احمد عبد الجواد	1	3	0	10		
43	فرج الشريبي	9	1	1	5		
	الإجمالي	١٣	—	٢٨			

يعتمد /
مهندس / عبد الحكيم منصور، في رسلان
مدير عام مديرية المساحة بالبحيرة

المشرف على المشروع
مهندس / احمد خالد اللبوى
عبداللبوى
٢٠٢٢ / ٣ / ٢٩

القائمين بالعمل بالبيعة
رئيس مكتب المراجعة
٢٠٢٢
٣ / ٢٩

(71)

مديرية المساحة بالبحيرة

مكتب التحديث و المراجعة

الموضوع: كشف الملاك وواضعي اليد الظاهرين بالمسار المقترح لمشروع انشاء مسار نقل مياة الصرف الزراعي و الصحي المعالج لمدينة الاسكندرية و انشاء محطة معالجة طاقة 7.5 مليون م³ / 3 يوم ضمن مشروع الدلتا الجديد. ابيس محافظة (الاسكندرية)

م	الإسم	المسح			الرقعة	الحوض	ملاحظات
		س	ط	ف			
	ما قبله						
44	سلامة محمد عبد الواحد	4	5	0	11	بحيرة مروط خارج التمام عمرة 8	
45	عبد رزق	3	7	0	12		
46	السيد زكريا	11	3	1	6		
47	رزق طلبه	17	8	0	3		
48	منفعه	4	2	0	5		
49	رشاد بسوي ذكي	8	19	0	1		
50	فرج بسوي ذكي	8	15	0	2		
51	خميس موالى زيدان	13	14	0	3		
52	محمود عبد الغني	17	14	0	4		
53	حشيشي سعيد تركي	2	16	0	5		
54	فرج القزاز	5	15	0	6		
55	فتحى عبد المقصود	11	15	0	7		
56	محمد غازى	14	16	0	8		
57	سلامة شحاتة	19	17	0	9		
58	عبد الايف ابو احمد	23	17	0	10		
59	فايز عبد الايف	2	0	1	11		
60	احمد قنديل	3	1	1	1		
	الاجمالي	٨	٢٣	٢٨			

يعتمد /
مهندس / عبد الحكيم قنديل
مدير عام مديرية المساحة بالبحيرة

المشرف على المشروع
مهندس / احمد خالد اللبدي
٢٠٢٢ / ٣ / ٢٩

القائمين بالعمل بالبيعة
رئيس مكتب المراجعة
٢٠٢٢ / ٣ / ٢٩

الموضوع: كشف الملاك وواضعى اليد الظاهرين بالمسار المقترح لمشروع انشاء مسار نقل مياة الصرف الزراعي و الصحي للمعالج لمدينة الاسكندرية و انشاء محطة معالجة طاقته 7.5 مليون م³ / يوم ضمن مشروع الدلتا الجديد. ايبس محافظة (الاسكندرية)

م	الإسم	المسح			الرقعة	الحوض	ملاحظات
		س	ط	ف			
	ما قبله						
61	محمد رسلان	17	20	0	2		
62	السيد حموده	18	21	0	3		
63	السيد عبد الجواد	23	1	1	4		
64	اشرف ضيف	20	0	1	5		
65	سلامة شحاتة	17	2	1	6		
66	عبدية برقي	8	1	0	12		
67	ياسر خميس زيدان	5	3	0	13		
68	عاطف الميشاوى	23	4	0	14		
69	عصام عبد الفتاح حلوة	19	2	1	7		
70	منقعه	15	4	0	7		
71	اشرف ضيف	1		0	11		
72	اشرف ضيف	10	6	0	3		
73	اشرف ضيف	3	9	0	4		
74	حمدي الشيبال	3	3	2	1		
75	حمدي الشيبال	9	12	0	5		
76	احمد حمزه	23	23	1	2		سكن 155م ²
77	وليد خلف الله	20	14	0	6		
78	احمد خليفة	18	17	0	7		
79	السيد ابو الشيخ	7	21	0	8		
80	منقعه	8	5	0	15		
81	محمد حمزة	7	3	1	1		
82	محمود عبد الوهاب	9	22	0	2		
83	عمرو حمزه	0	0	1	3		
84	على عبد به	16	0	1	4		
	الاجمالي	19	12	57			

القائمين بالعمل بالبيعة رئيس مكتب المراجعة

٣١/٥

المشرف على المشروع

مهندس/ احمد خالد اللوى

٢٩/٣/٢٠٢٢

يعتمد
مهندس/ عبد الحكيم مصطفى رسلان
مدير عام مديرية المساحة بالبحيرة

(73)

مديرية المساحة بالبحيرة

مكتب التحديث و المراجعة

الموضوع: كشف الملاك وواضعى اليد الظاهرين بالمسار المقترح لمشروع انشاء مسار نقل مياه الصرف الزراعي و الصحي المعالج لمدينة الاسكندرية و انشاء محطة معالجة طاقة 7.5 مليون م³ / يوم ضمن مشروع الدلتا الجديد. ايبس محافظة (الاسكندرية)

م	الإسم	المسح			الرقعة	الحوض	ملاحظات
		س	ط	ف			
	ما قبلة						
85	السيد ابو الشيخ	13	2	1	5		
86	عبد الحجاج	23	3	1	6		
87	محمد رمضان منصور	20	5	1	7		
88	منفعة	23	4	0	6		
89	منيرى عبد الموجود	0	5	1	1	2م30+سكن	
90	ابراهيم عبد التواب	8	0	1	2		
91	لم يستدل	6	0	0	14		
92	لم يستدل	20	1	0	6		
93	لم يستدل	16	2	0	7		
94	لم يستدل	20	3	0	8		
95	لم يستدل	17	4	0	9		
96	لم يستدل	8	1	1	3		
97	لم يستدل	20	5	0	10		
98	فتحي مهاب	3	1	1	4		
99	لم يستدل	23	6	0	11		
100	لم يستدل	3	8	0	12		
101	لم يستدل	5	9	0	13		
102	فتحي كامل	0	1	1	5		
103	لم يستدل	10	10	0	4		
104	منفعة	4	4	0	5		
105	غريب وحموده حسن مسلم	4	8	1	1		
106	احمد السيد سلامة	13	20	0	2		
107	ورثة سلامة السيد سلامة	21	20	1	3		
108	محمد السيد سلامة	7	23	0	4		
	الاجمالي	18	1	1	74		



يعتمد /
مهندس / عبد الحكيم منصور رئيس
مدير عام مديرية المساحة بالبحيرة

المشرف على المشروع
مهندس / احمد خالد اللبoudy
٢٠٢٢ / ٣ / ٢٩

رئيس مكتب المراجعة القائلين بالعمل بالبيعة

٢٠٢٢ / ٣ / ٢٩

(74)

مديرية المساحة بالبحيرة

مكتب التحديث و المراجعة

الموضوع: كشف الملاك وواضعى اليد الظاهرين بالمسار المقترح لمشروع انشاء مسار نقل مائة مصرف الزراعى و الصحى المعالج لمدينة الاسكندرية و انشاء محطة معالجة طاقة 7.5 مليون م3 / يوم ضمن مشروع الدلتا الجديد. ايسس محافظة (الاسكندرية)

م	الإسم	المسج			القعة	الحوض	ملاحظات
		س	ط	ف			
109	ما قبلة						
110	عبدى عبد العال	11	12	0	5		
111	عبد الفتاح سليمان	1	13	0	6		
112	فتحي ابو الرز	22	5	1	7		
113	حمدى ابو الرز	12	7	1	8		
114	منفعه	10	7	0	4		+سكن 2م30
115	خميس عبد الحميد	23	9	1	1		
116	صابر الصادق	9	12	1	2		
117	مسعد سلومة	14	12	1	3		
118	حسنى سلومة	9	21	1	4		
119	الشحات عاشور	4	0	0	6		
120	ورثة ناصر الياصى	18	1	1	7		
121	عبدى علاء	19	3	0	8		
122	صبرى عاشور	18	5	0	9		
123	غريب جاب الله	16	7	0	10		
124	ابن جمعه و طه ابو الريش	15	9	0	11		+سكن 2م450
125	منفعه	0	7	0	3		
126	عبد الفتاح محمد	13	4	1	1		
127	عبدى عبد العال	3	5	0	3		
128	محمود السيد سلامة	6	5	0	4		
130	صبحى ابو عمرو	7	5	0	5		
131	ورثة السيد سلامة	17	18	0	6		
132	حسنى عقول	13	7	1	2		
133	محمود ابو الشيخ	3	14	0	7		
134	مسعد سلومة	17	15	0	8		
	الاجملى						

بحيرة ميهوط خارج الزمام ثمة 8

يعتمده
مهندس/ عبد الحكيم محمد فى رسلان
مدير عام مديرية المساحة بالبحيرة

المشرف على المشروع
مهندس/ احمد خالد اللبوى
٢٠٢٢ / ٣ / ٢٩

القائمين بالعمل بالبيعة
رئيس مكتب المراجعة
٢٠٢٢ / ٣ / ٢٩

(75)

مديرية المساحة بالبحيرة
مكتب التحديث و المراجعة

الموضوع: كشف الملاك ووضعى اليد الظاهرين بالمسار المقترح لمشروع انشاء مسار نقل مياة الصرف الزراعي و الصحي المعالج لمدينة الاسكندرية و انشاء محطة معالجة طاقة 7.5 مليون م³ / يوم ضمن مشروع الدلتا الجديد. ناحية أبيس محافظة (الاسكندرية)

م	الإسم	المسح			الرقعة	الحوض	ملاحظات
		س	ط	ف			
135	ما قبلة						
136	حسني سلومة	3	17	0	9		
137	محمد السمان	3	18	0	10		
138	شحاته الصادق	12	23	0	11		
139	منفعه	11	8	0	2		
140	ورثة حسن محمد	15	20	0	1		
141	صبرى حسن الاتري	2	22	0	2		
142	ورثة حسن حنفي	18	23	0	3		
143	ورثة حسن حنفي	9	1	1	4		
144	ورثة احمد حسن	19		1	5		
145	مشروع صرف 1497 فرع مصرف المشية رقم 1	2	18	21			
146	مشروع صرف 1497 فرع مصرف المشية رقم 1	10	8	10			
147	ورثة حنفي + عبد حناطي	8	17	0	6		
148	خميس سعيد	23		0	9		
149	ورثة حسن شعير	11	16	0	10		
150	صبيحي اباطة	15	17	1	11		
151	السيد الحوفي	14	15	1	12		
152	عبد المنعم فرحات	14	2	0	16		
153	سعد محمد فرحات	12	1	1	17		
154	منفعه	10	14	0	1		
155	حسن فرحات	20	7	0	3		
156	لم يستدل	18	0	0	4		
157	على حسونة على	14	11	1	9		
158	سعيد الاتري	19	1	1	10		
159	عمران حسن	17	5	0	11		
	الاجمالي	١٢	١١	٤١			

محطة ترابطة خارج الزمام بحيرة 8

يعتمد
مهندس / عبد الحكيم محمد يحيى رشلان
مدير عام مديرية المساحة بالبحيرة
٢٠٢٢

المشرف على المشروع
مهندس / احمد خالد اللبوى
٢٠٢٢ / ٣ / ٢٩

القائمين بالعمل بالبيعة
رئيس مكتب المراجعة
٢٠٢٢ / ٣ / ٢٩

(76)

مديرية المساحة بالبحيرة

مكتب التحديث و المراجعة

الموضوع: كشف الملاك وواضعى اليد الظاهرين بالمسار المقترح لمشروع انشاء مسار نقل مياة الصرف الزراعي و الصحي المعالج لمدينة الاسكندرية و انشاء محطة معالجة طاقته 7.5 مليون م³/ يوم ضمن مشروع الدلتا الجديد. أيس محافظة (الاسكندرية)

م	الإسم	المسج			الرقعة	الحوض	ملاحظات
		س	ط	ف			
	ما قبله						
160	خالد اباطة	10	16	0	16		
161	احمد حسن	23	1	1	17		
162	لم يستدل	22	11	0	11		
163	لم يستدل	23	0	0	12		
164	عبد احمد محمد	2	4	1	18		
165	عبد حسن فرحات	22	22	0	20		
166	محمود فرحات محمود	3	11	0	20	مسكن 200 م ²	
167	لم يستدل	0	2	0	21		
168	ترعة مربوط مشروع 1502 رى رقم 1	9	2	1			بحيرة مربوط خارج الزيلم ثمة 8
169	لم يستدل	4	0	0	3		
170	لم يستدل	15	8	0	4		
171	لم يستدل	5	22	0	5		
172	لم يستدل	20	14	1	6		
173	لم يستدل	3	22	0	7		
174	منفعه	15	12	0	13		
175	لم يستدل	7	6	0	13		
176	لم يستدل	1	20	0	1		
177	لم يستدل	14	15	0	2		
178	لم يستدل	19	19	0	3		
179	لم يستدل	23	17	0	4		
180	لم يستدل	16	1	1	5		
	الاجمالي	٢٩	٨	١٥٦			

١١٥٩ ١٨

الإجمالى لكل للمشروع
القائمين بالعمل بالبيعة رئيس مكتب المراجعة

يعتمد
مهندس / عبد الحكيم محمد فى رسالة
مدير عام مديرية المساحة بالبحيرة

المشرف على المشروع
مهندس / احمد خالد اللبوى
٢٠٢٢/٣/٢٩

٣١/٢٩

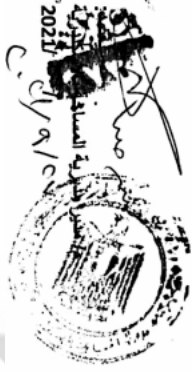


كشف ملكة الظاهرين المحطات المتداولة مع مسجل مشروع 983 رى

الهيئة المصرية العامة للمساحة
مديرية المساحة بالإسكندرية

محطة الجيوس

الملاحظات	الوصف	رقم القنطرة	المسطح بالمتر المربع	المسطح			الحروض	الناحية	المركز	المالك الظاهر	م
				ب	ط	س					
مساحة المحطة ضمن القنطرة A4 بمساحة 11672.64	أرض تابعة لشركة المصرف الصحي بالإسكندرية		5070.71	1	4	23	خارج الزمام		شركة المصرف الصحي بالإسكندرية	1	
A4M	أرض أملاك دولة		316.53	0	1	19	خارج الزمام		أملاك دولة	2	
			5387.24	1	6	18		الإجمالي			



رئيس قسم القنترات ووزع النسخة

مطرف مكتب الزراعة
1 سوبر حيدر

رئيس مكتب المساحة
نارمن



كشف ملك الظاهرين للمحطات المتداخلة مع مسهل مشروع 983 ر.ع

محطة القريية

م	المالك الظاهر	المركز	الناحية	العرض	المسطح			المسطح بالمتر المربع	رقم القطعة	الوصف	اللائحات
					أ	ب	ج				
1	جهاز الصرف الصحي	قسم مبنى البصل		حوض بجزء مريوط خارج الزمام لمرسة 8	10.70	7	5	22307.43		أرض قضاء تابعة لجهاز الصرف الصحي بالاسكندرية	مساحة المحطة ضمن القطعة A1 بمساحة 30684.19

الهيئة المصرية العامة للمساحة
مديرية المساحة بالاسكندرية



رئيس قسم القنارات وادارة الملكية
د. محمد كمال احمد
٢٠٢١/٥/٢٦

مصرف مكتب المراجعة
اسماء خورشيد

مديرية المساحة
٢٠٢١/٥/٢٦



يخلف ملاك الظاهرين للمحطات الكائنات مع مسيل مشروع 983 ربي

محللة 1

المنحطات	الوصف	رقم القطعة	المساحة بالمتر المربع	المساحة			الموضوع	التابعة	المركز	المساحة الظاهر	
				ف	ط	س				المنقبة الجديدة	تابعة الثروة السمكية
A1	مسطحات مائية تابعة للثروة السمكية		45407.34	10	19	10	موزع بحوزة مربيون خبز حوزة الزم نمرزة 8		المنقبة الجديدة	تابعة الثروة السمكية	1
A2	طريق استكشافية الصحراوي ووزارة الداخلية مديرية أمن استكشافية قسم شرطة البنية والمساحات		686,48	0	3	22			منقبة طريق	وزارة الداخلية مديرية أمن استكشافية	2
A3	ارض ملك الدولة وبها حدائق والجبل		1038,45	0	5	22			ارض ملك الدولة		4
			50079,06	11	22	2,89		الاجملي			



رئيس قسم التفتيات ووزع المنقبة
٢٠٢٢
٢٠٢٢
٢٠٢٢

مقر مكتب الدوايمة
(سورة خلدات)

رئيس قسم التفتيات
٢٠٢٢

الهيئة المصرية العامة للمساحة
مديرية المساحة بالإسكندرية



خلف ملك الطاهرين المسطحات المتناقلة مع مسجل مشروع 983 رى

صفحة 2

ملاحظات	الوصف	رقم القطعة	المسطح بالمتر المربع	المسطح			العرض	التأهية	المركز	المالك الظاهر	م
				ب	ط	س					
	مسطحات مائية تابعة للثروة السمكية	104 ض	10701.66	2	13	3	حوض برنجى وكخى مربوط نمره 3 قسم رابع فصل رابع	مدينة العامرية	العامريه	المسطحات المائية	1
	مسطحات مائية تابعة للثروة السمكية		34199.39	8	3	9	خارج الزمام			المسطحات المائية	2
			44901.05	10	16	12	الاجمالي				



رئيس قسم التغيرات وازرع الملكة

مشرف مكتب المراجعة
1 يونيو 2021

رئيس قسم التغيرات
25/5/2021






كشف ملك الظاهر بين المساحات المتناظرة مع سجل مشروع 983 رى

محلّة 4

المساحات	الوصف	رقم القطة	المساح بقطر المربع	المساح			الوصف	القطة	المرکز	المساح الظاهر	
				د	م	س				حدى مخبر على الابوى	مرضى خميس سعد تطلقانة
A5	ارض مزرعة		666.39	0	3	19		محلّة لوج العرب الجديدة	حدى مخبر على الابوى	1	
D 40	ارض مزرعة تابعة للحاج مرضى سعد تطلقانة واخوانه بها تين وكوسمة وارسيم واقبح ارض محافظة بسور من الابويك ارتفاع 1.5متر مستطلة زربية موالى وتطور وبها مبنى دور ارضى		29393.06	6	23	22		محلّة لوج العرب الجديدة	مرضى خميس سعد تطلقانة	2	
ASM			454.08	0	2	14			مرضى خميس سعد تطلقانة	3	
			30513.53	7	6	7		الاجملى			



رئيس قسم التفتريات ونزع الملكية
٢٠٧٧
سنة ٢٠٢٢

مشرف مكتب المراجعة
١٠٠٠٠٠٠٠٠

رئيس قسم التفتريات
٢٠٢٢



كهدف حلاك الظاهر بين المساحات المتنازعة مع مسهل مشروع 983 ر.د.

الهيئة المصرية العامة للمساحة
مديرية المساحة بالإسكندرية

محملة 5

الملاحظات	الوصف	رقم اللقطة	المساحة بالمتر المربع			الوصف	التاريخ	المركز مدينة اريحا القرية الجديدة	الملك الظاهر		
			ك	ط	م				١	٢	٣
DS0	ارض قضاء بها منزل		11504.54	2	17			احمد القباط			1
A6	ارض قضاء		7852.74	1	20			مهنى عبد القادر مغيب راضي			2
DS1	ارض قضاء		517.52	0	2			فتح الله مر عيطه			3
			19874.8	4	17			الاجملي			



رئيس قسم التفتريات وزير الزراعة
د. محمد حياوي

مصرف مكتب الزراعة
د. محمد حياوي

رئيس مكتب الزراعة
د. محمد حياوي





كشف ملكه الظاهري للمحطات المتنازلة مع مسهل مشروع 983 ربي

الهيئة المصرية العامة للمساحة
مديرية المساحة بالإسكندرية

محطة 6

الملاحظات	الوصف	رقم القائمة	المسطح بالمتر المربع	المسطح			المساحة الظاهر
				ك	ط	من	
D 84	ارض منزلة خورشوف وطباطم		7168.50	1	16	23	1 عبد احمد السقا
A8	ارض منزلة		167.37	0	0	23	2 جمعة دهنون خالد
A7	ارض منزلة		11733.81	2	19	1	3 سامي عبد ممتاز
A6	ارض منزلة		15546.74	3	16	20	4 ناصر شوقي عبد صقر
D 86	ارض منزلة قفح وبها منزل وزربية وحرارة سواجن		246.37	0	1	10	5 عبد شوقي فتحي
الإجمالي			34862.79	8	7	4	



رئيس قسم التفتيش وزرع المساحة
د. م. محمد مصطفى عبد الرحمن

مشرف مكتب المراجعة
د. م. سوزن طلحة

رئيس مكتب المراجعة
د. م. محمد مصطفى عبد الرحمن



كثف ملاك الظاهرين للمحطات المتأخرات مع مسر مشروع 983 رى

الهيئة المصرية العامة للمساحة
مديرية المساحة بالإسكندرية

صفحة 7

الملاحظات	الوصف	رقم القطعة	المساحة			الحوض	التأجيل	المركز	المالك الظاهر
			بالمتر المربع	ب	س				
	اراضي صحراوية		14994.29	3	13	16	خارج الزمام		م
								لم يستقل	1



رئيس قسم التفتيش ووزع الدفعة
٢ - ١٧٧
١ - سحر كرم رهن

مدير مكتب المراجعة
اسودى

رئيس مكتب التفتيش
فارس فخر




حذف ملك الظاهر بين المحطات المتعاقبة مع سجل مشروع 983 ر.ع

صفحة 8

الهيئة المصرية العامة للمساحة
مديرية المساحة بالإسكندرية

الملاحظات	الوصف	رقم القطعة	المسطح بالمتر المربع	المسطح			الحوض	التاحية	المركز	المالك الظاهر
				د	ط	س				
	اراضي صحراوية		1499432	3	13	16	خارج الزمام			لم يستقل
										1



رئيس قسم التقنيات وبيع الملكية
د. محمد سعيد

مدير مكتب الدراسة
اسرار بدران

رئيس مكتب الدراسة
م. م. م. م.






خديف ملكه الطاهر بين المحطات المتعاونة مع مسجل مشروع 983 رى

محطة 9

الهيئة المصرية العامة للمساحة
مديرية المساحة، بطريق

م	الملاك الظاهر	المركز	التأجيل	العوض	المسطح			المسطح بالمتر المربع 14995.23	رقم القطعة	الوصف	الملاحظات
					ن	ط	س				
1	لم يستقل			خارج الزمام	3	13	16			ارضى مصر اريه	



٢٠٢١
رئيس قسم التفتيش وزرع الدفعة
سيف كرم رضى

مطرب مكتب المراجعة
المرتب

رئيس مكتب المراجعة
٢٠٢١




الهيئة المصرية العامة للمساحة
مديرية المساحة بالإسكندرية

كشف ملاحق الظاهرين للمحطات الكائنات مع مسيل مطروح 983 ر.ع

مطلة 12

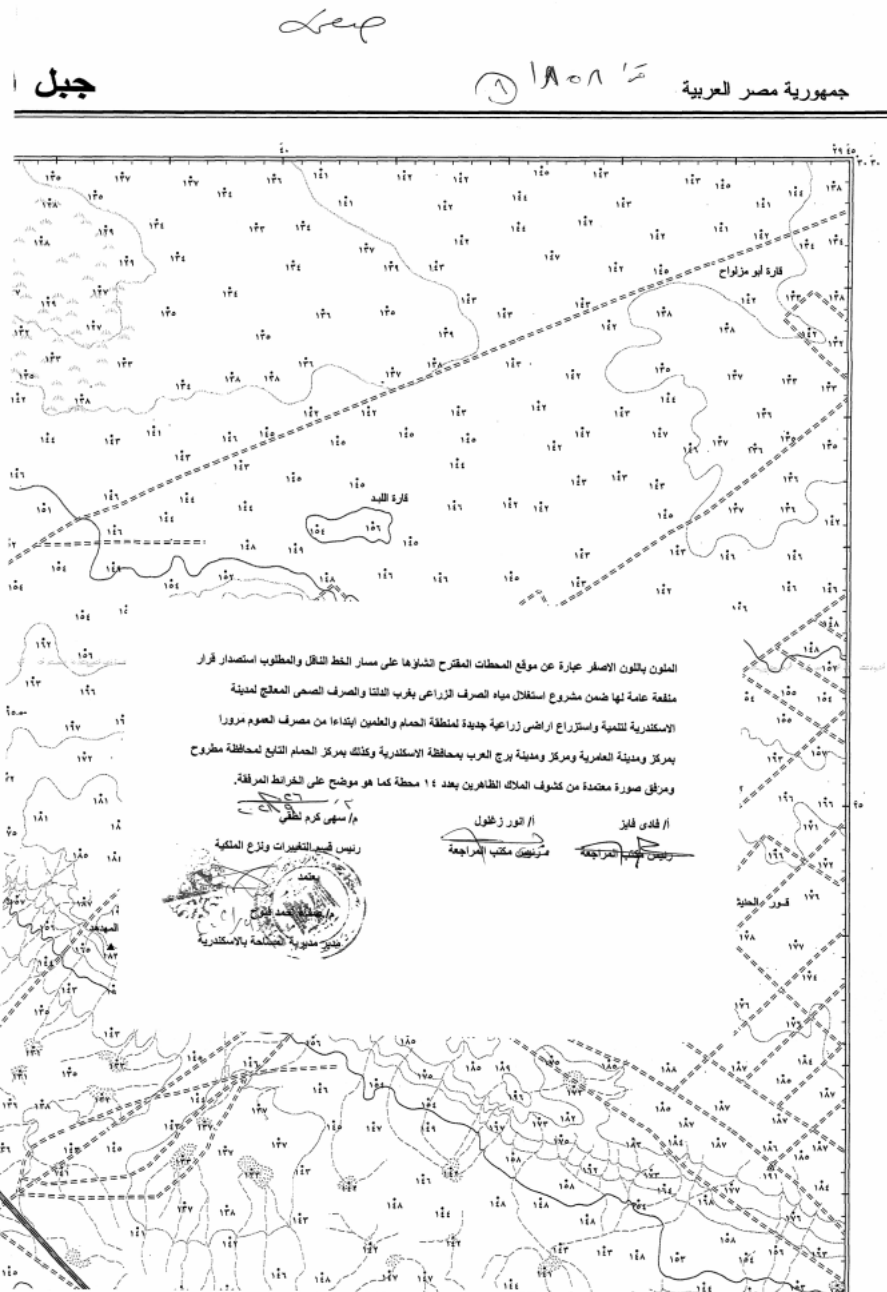
الملاحظات	الوصف	رقم القطعة	المسطح بالمتر المربع	المسطح			العرض	التأجيل	المركز	الملاك الظاهر	الم	م
				ب	د	ن						
	اراضي صحراوية		14989.82	3	13	15	خارج الزمام			لم يستقل	1	

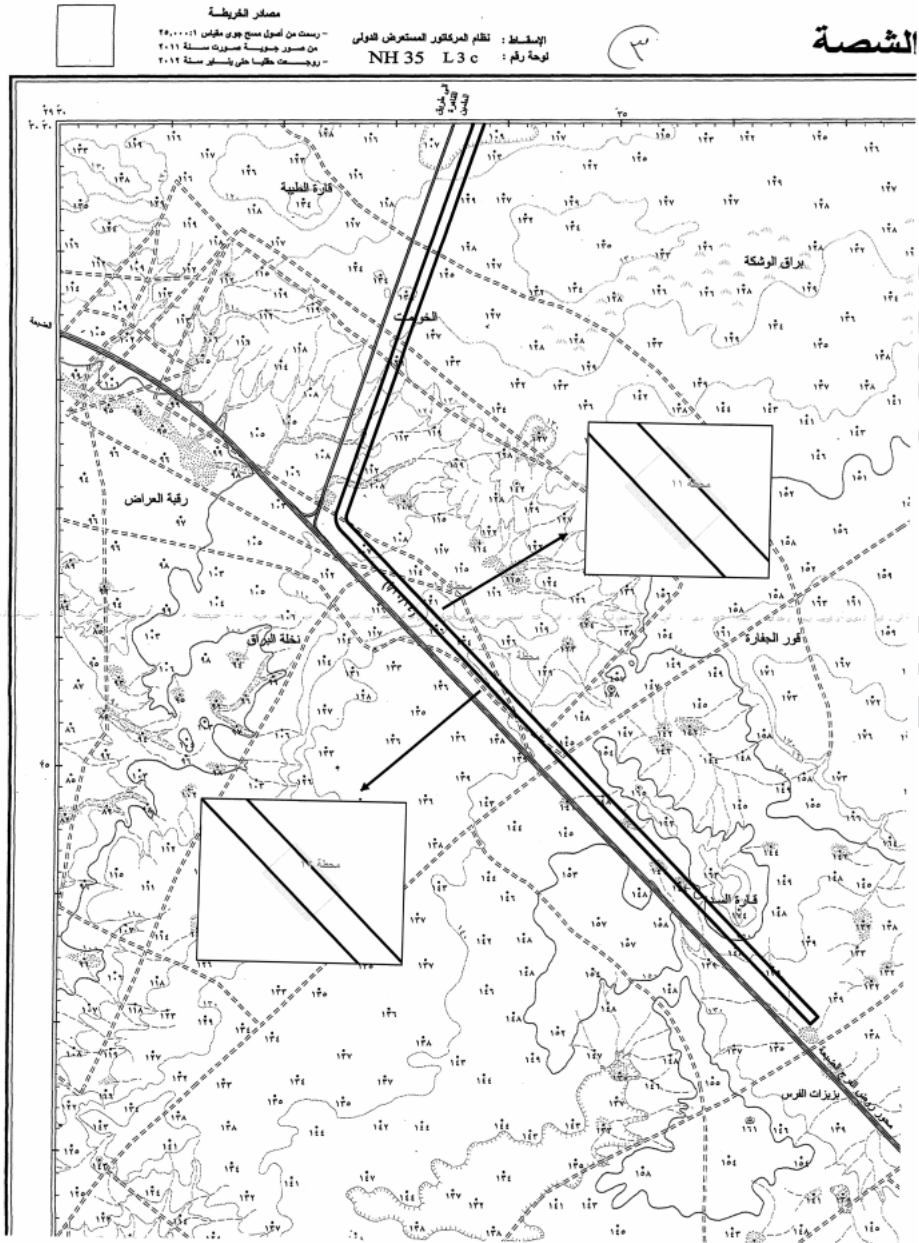


رئيس قسم التفتيش ووزع المعالجة
٢٠٢١
سورة محمد رضا

مدير مكتب المراجعة
اسود محمد

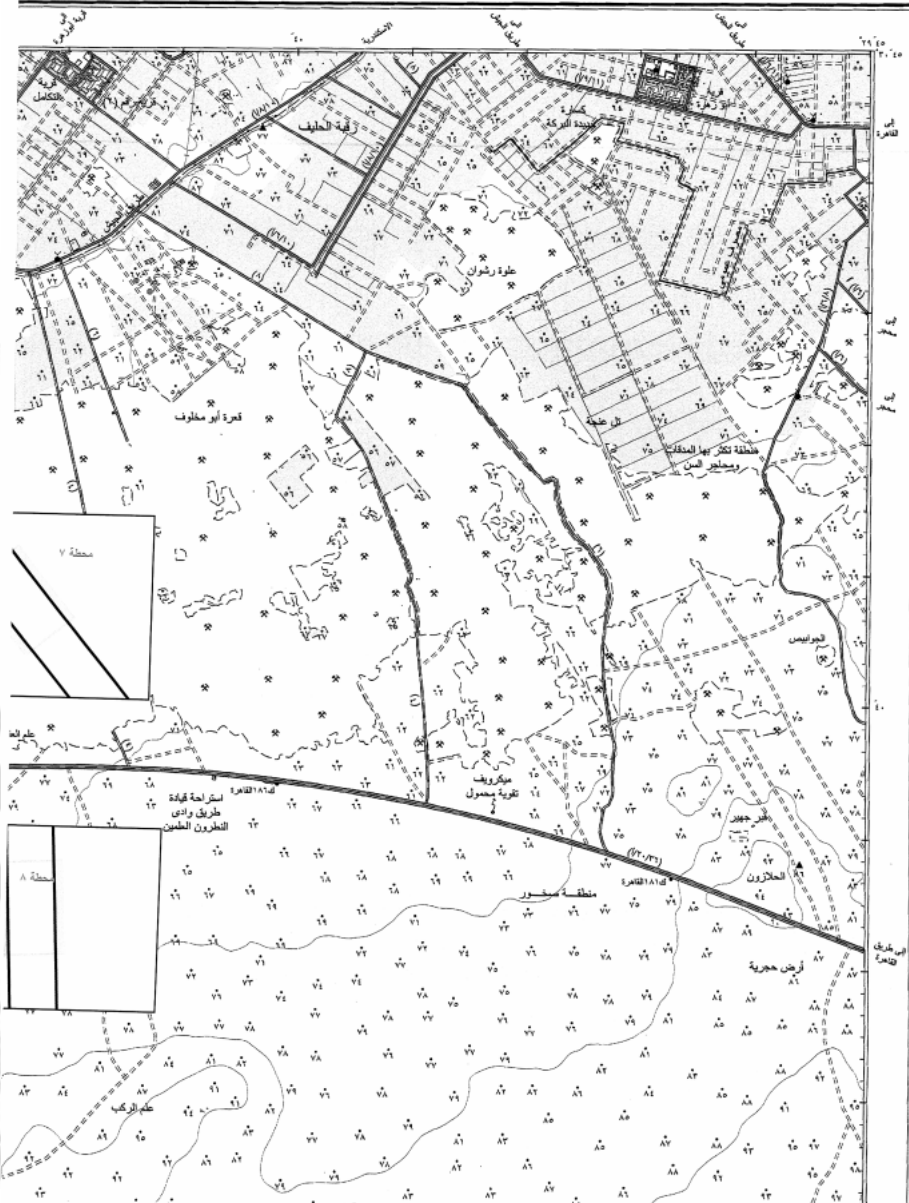
رئيس مكتب المراجعة
٥٠٥٠٥٠٥

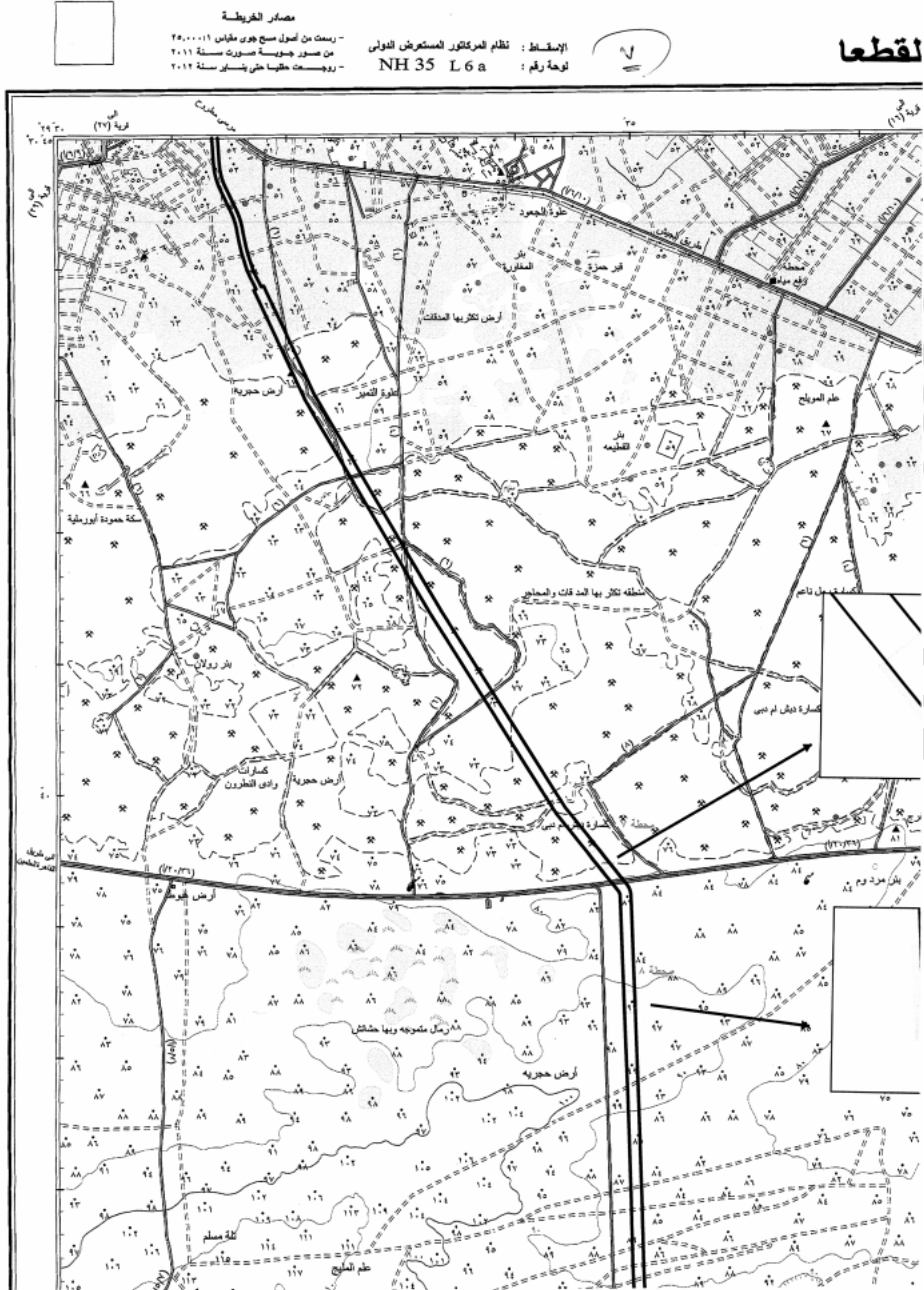




علم ١

جمهورية مصر العربية





برج

٩ جمهورية مصر العربية




المكون باللون الأصفر عبارة عن موقع المحطات المقترح الشاؤها على مسار الخط التتالي والمطلوب استصدار قرار
منفعة عامة لها ضمن مشروع استقلال مياه الصرف الزراعي بغرب الدلتا والصرف الصحي للمعالج لمحطة
الإسكندرية لتتمة واستزراع أراضي زراعية جديدة لمنطقة الحمام والطين ابتداء من مصرف العموم مروراً
بمركز ومدينة الحمامية ومركز ومدينة برج العرب بمحافظة الإسكندرية وكذلك بمركز الحمام التابع لمحافظة مطروح
ومراقى صورة معتمدة من كشوف الملاك الظاهرين بعدد ١٤ محطة كما هو موضح على الخرائط المرفقة.

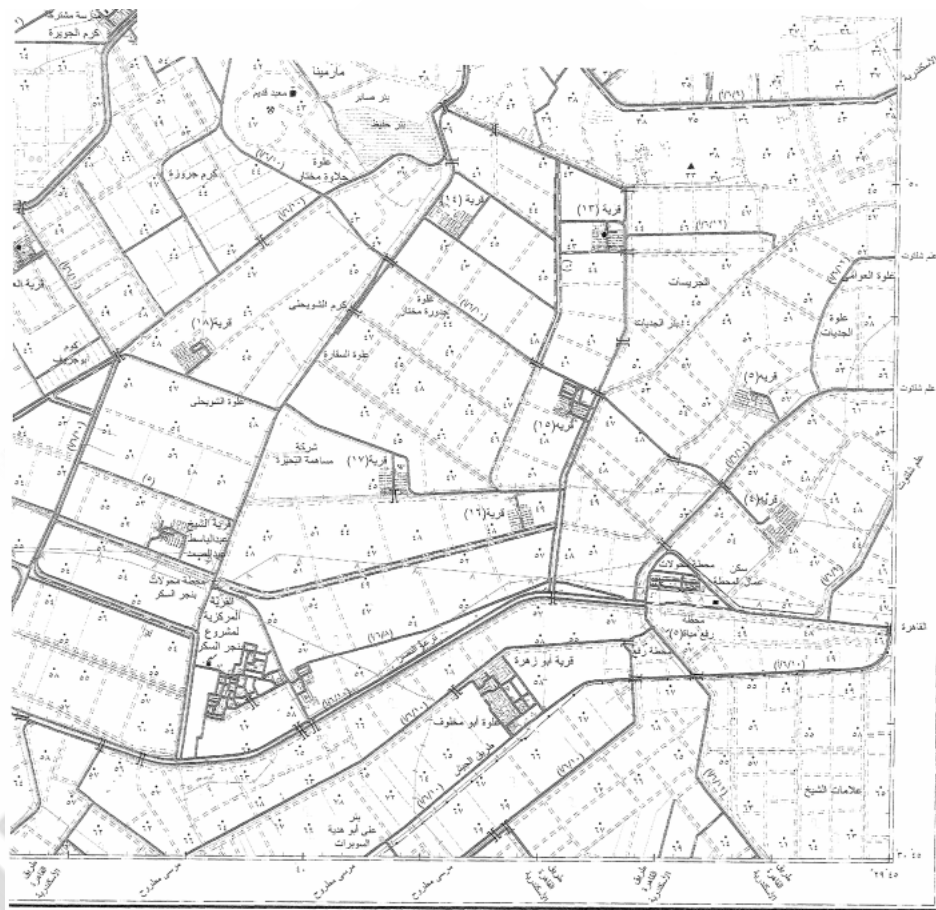
د/ مهنى كرم لطفى
رئيس قسم التغييرات ونزع الملكية

أ/ النور زغلول
مستشار مكتب المراجعة

أ/ فادي فايز
رئيس مكتب المراجعة



الجريدة الرسمية - العدد ٢١ تابع (و) في ٢٦ مايو سنة ٢٠٢٢ ١٠٥



تمت طباعتها بتاريخ ٢٠٠٩/٠٣/٢٠ بمسح الجغرافية رقم ٢٠٠٩/٠٣/٢٠

مقياس ١ : ٥٠٠٠ متر

الرموز

الاستراحة	▲
المنارة	▲
المنارة	▲
المنارة	▲
المنارة	▲

- | | | |
|----------------------------------|---------------------------------------|---------------------------------------|
| ١- تقطع جويديسية - ٢- تقطع مشاتل | حدود دوليية - ١- مقطعة - ٢- غير مقطعة | حدود دوليية - ١- مقطعة - ٢- غير مقطعة |
| علامات تنسيقية (رئيسية) | حدود المحافظة | حدود المحافظة |
| تقسيم أراضي (بالمنشور) | ١- سكة حديدية - ٢- حكومية | ١- سكة حديدية - ٢- حكومية |
| تقسيم أراضي (غير منشور) | مناطق القومية | مناطق القومية |
| تقسيم أراضي (غير منشور) | مناطق القومية | مناطق القومية |
| تقسيم أراضي (غير منشور) | مناطق القومية | مناطق القومية |
| تقسيم أراضي (غير منشور) | مناطق القومية | مناطق القومية |

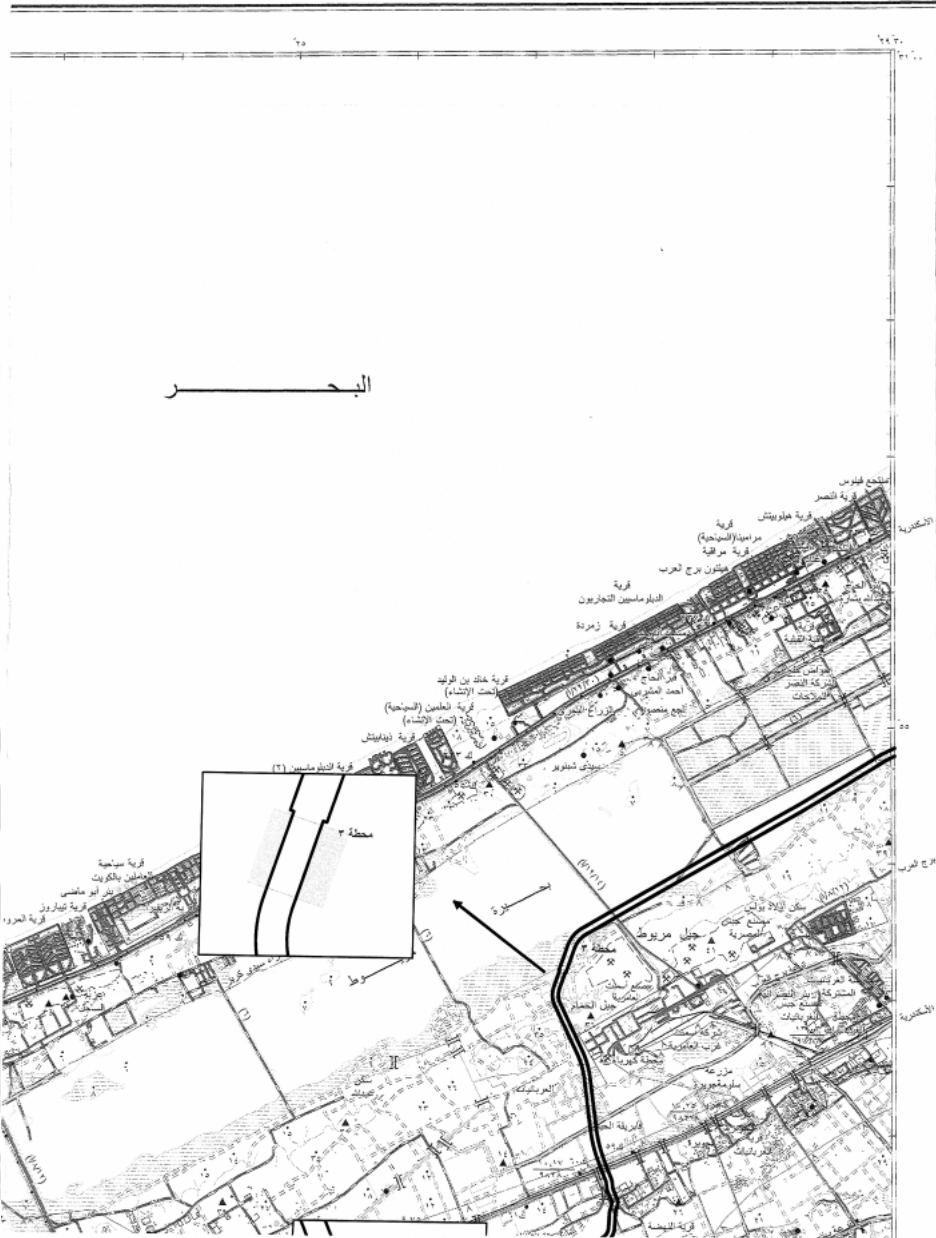
- | | |
|--------------------------------|--------------------------------|
| ١- مقطعة - ٢- رصفية - ٣- ممتدة | طريق اوكسفورد الجزيرة في الوسط |
| ١- مقطعة - ٢- رصفية - ٣- ممتدة | طريق مرسوف (المنارة او خرشنة) |
| ١- مقطعة - ٢- رصفية - ٣- ممتدة | طريق مرسوف (المنارة او خرشنة) |
| ١- مقطعة - ٢- رصفية - ٣- ممتدة | طريق مرسوف (المنارة او خرشنة) |
| ١- مقطعة - ٢- رصفية - ٣- ممتدة | طريق مرسوف (المنارة او خرشنة) |

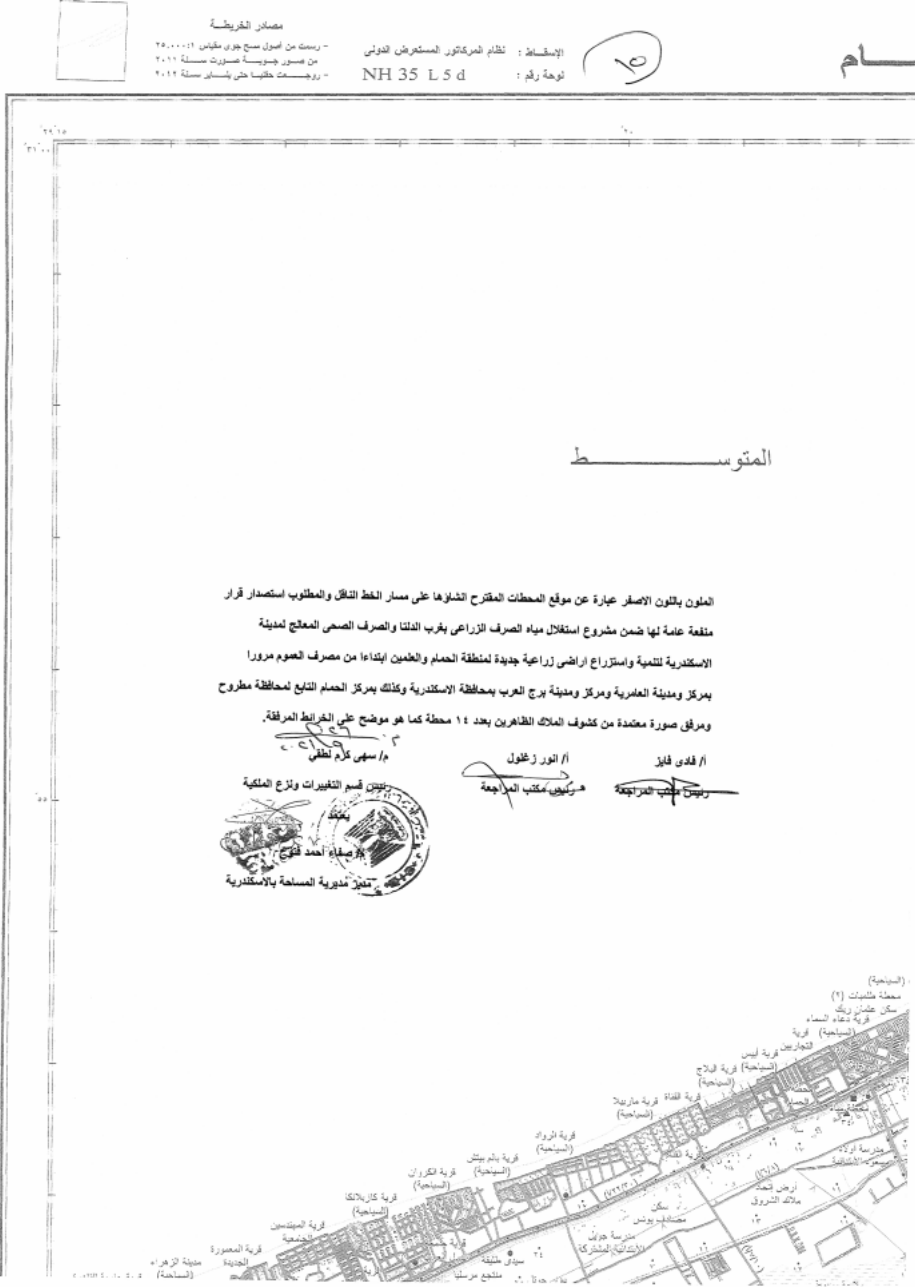
مخرقة : خطوط التليفون وانابيب الغاز وخطوط المياه
خطوط كهرباء بالنسب الاصطناعية بخط ممتد

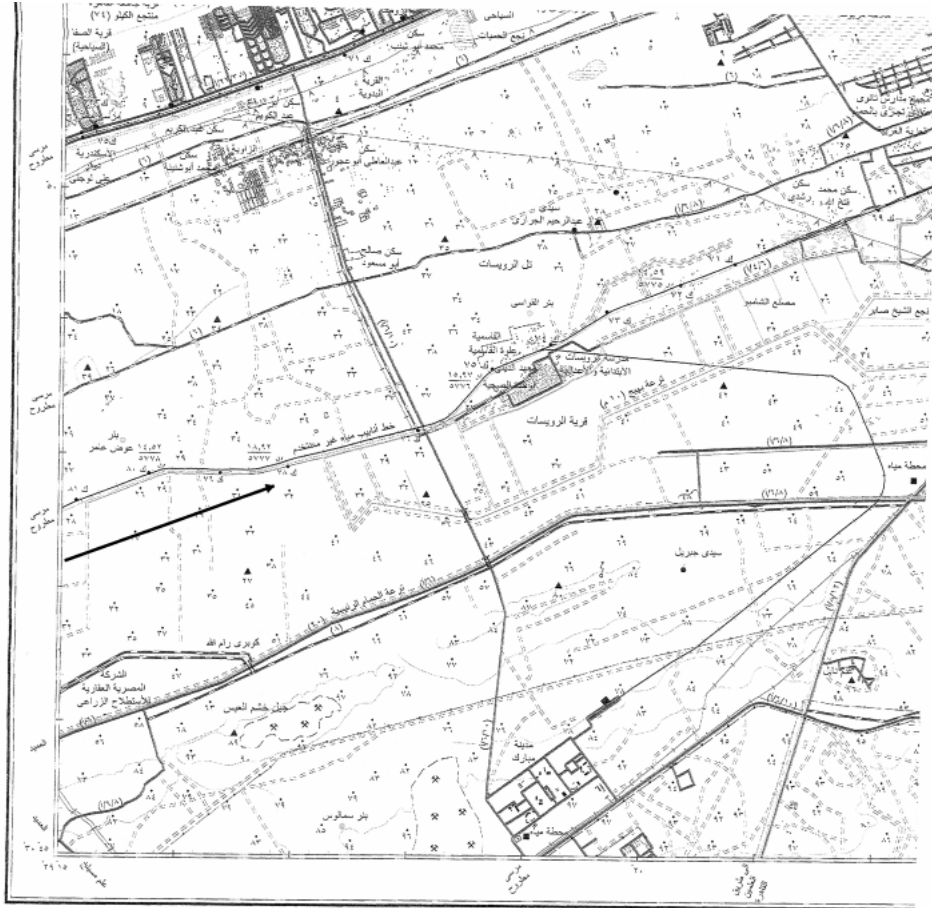
الحم

١٢

جمهورية مصر العربية







١٦

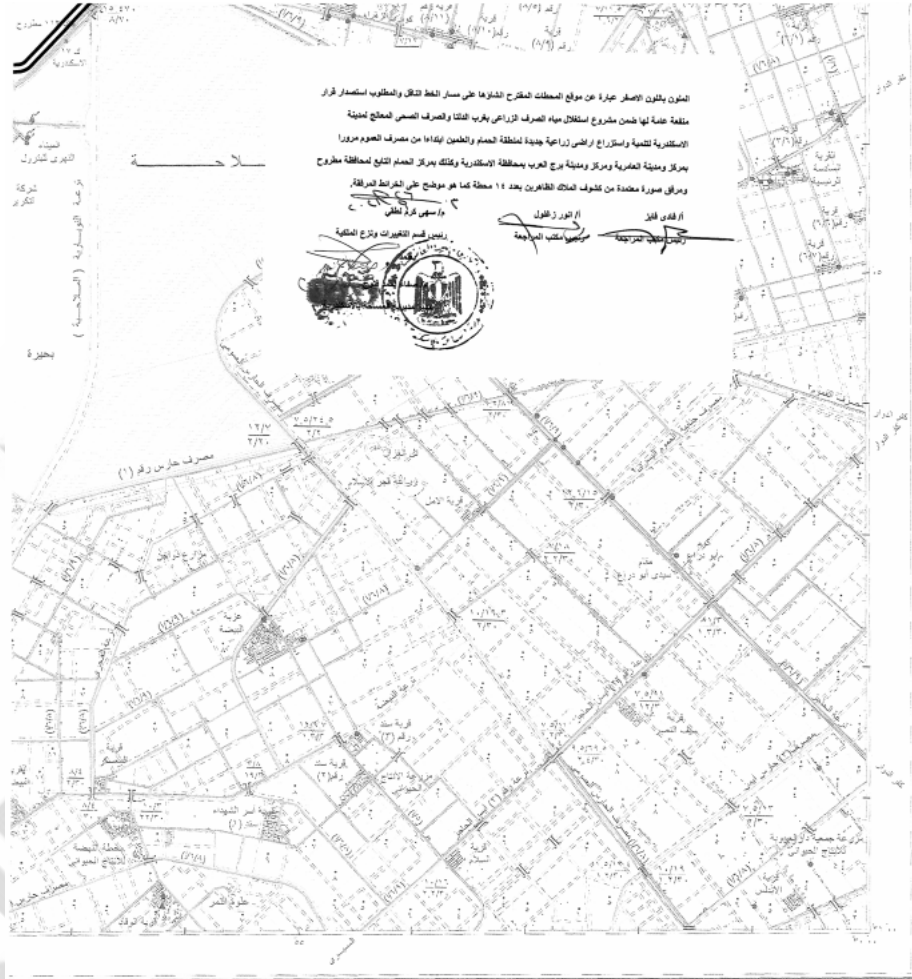
رقم	الوصف	الرمز
١	خط سكة حديد	(Symbol)
٢	خط طرق	(Symbol)
٣	خط طرق ترابية	(Symbol)
٤	خط طرق ترابية	(Symbol)
٥	خط طرق ترابية	(Symbol)
٦	خط طرق ترابية	(Symbol)
٧	خط طرق ترابية	(Symbol)
٨	خط طرق ترابية	(Symbol)
٩	خط طرق ترابية	(Symbol)
١٠	خط طرق ترابية	(Symbol)
١١	خط طرق ترابية	(Symbol)
١٢	خط طرق ترابية	(Symbol)
١٣	خط طرق ترابية	(Symbol)
١٤	خط طرق ترابية	(Symbol)
١٥	خط طرق ترابية	(Symbol)
١٦	خط طرق ترابية	(Symbol)
١٧	خط طرق ترابية	(Symbol)
١٨	خط طرق ترابية	(Symbol)
١٩	خط طرق ترابية	(Symbol)
٢٠	خط طرق ترابية	(Symbol)
٢١	خط طرق ترابية	(Symbol)
٢٢	خط طرق ترابية	(Symbol)
٢٣	خط طرق ترابية	(Symbol)
٢٤	خط طرق ترابية	(Symbol)
٢٥	خط طرق ترابية	(Symbol)
٢٦	خط طرق ترابية	(Symbol)
٢٧	خط طرق ترابية	(Symbol)
٢٨	خط طرق ترابية	(Symbol)
٢٩	خط طرق ترابية	(Symbol)
٣٠	خط طرق ترابية	(Symbol)
٣١	خط طرق ترابية	(Symbol)
٣٢	خط طرق ترابية	(Symbol)
٣٣	خط طرق ترابية	(Symbol)
٣٤	خط طرق ترابية	(Symbol)
٣٥	خط طرق ترابية	(Symbol)
٣٦	خط طرق ترابية	(Symbol)
٣٧	خط طرق ترابية	(Symbol)
٣٨	خط طرق ترابية	(Symbol)
٣٩	خط طرق ترابية	(Symbol)
٤٠	خط طرق ترابية	(Symbol)
٤١	خط طرق ترابية	(Symbol)
٤٢	خط طرق ترابية	(Symbol)
٤٣	خط طرق ترابية	(Symbol)
٤٤	خط طرق ترابية	(Symbol)
٤٥	خط طرق ترابية	(Symbol)
٤٦	خط طرق ترابية	(Symbol)
٤٧	خط طرق ترابية	(Symbol)
٤٨	خط طرق ترابية	(Symbol)
٤٩	خط طرق ترابية	(Symbol)
٥٠	خط طرق ترابية	(Symbol)

ملحوظة: أضيفت الاضباب في مناطق المياه أينما وجدت

الإسكان

١٧ جمهورية مصر العربية






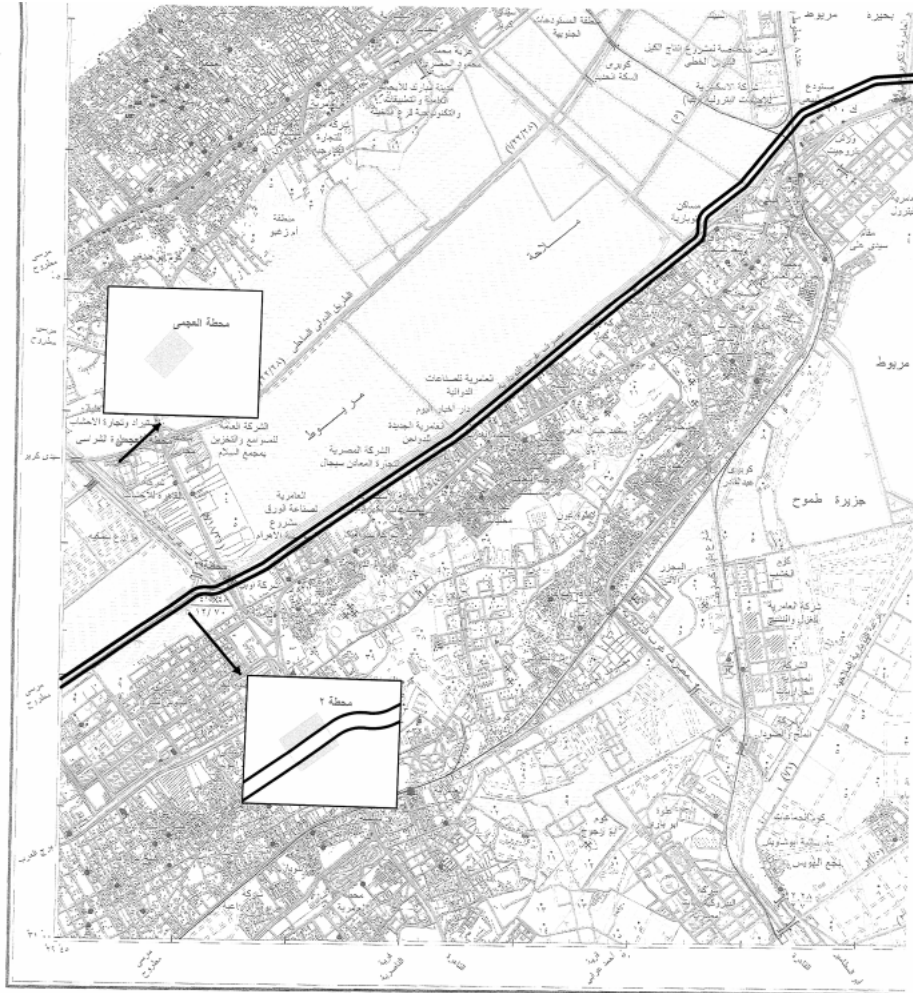
البيانات الخاصة بملحة الحضرية سنة ٢٠٢٠م

مقياس ١:٥٠٠٠
 ٥٠٠ متر

١٨

الرمز	الوصف	الرمز	الوصف	الرمز	الوصف	الرمز	الوصف
١	مناطق حضرية	١٠	مناطق زراعية	٢٠	مناطق صناعية	٣٠	مناطق تجارية
٢	مناطق سكنية	١١	مناطق زراعية	٢١	مناطق صناعية	٣١	مناطق تجارية
٣	مناطق سكنية	١٢	مناطق زراعية	٢٢	مناطق صناعية	٣٢	مناطق تجارية
٤	مناطق سكنية	١٣	مناطق زراعية	٢٣	مناطق صناعية	٣٣	مناطق تجارية
٥	مناطق سكنية	١٤	مناطق زراعية	٢٤	مناطق صناعية	٣٤	مناطق تجارية
٦	مناطق سكنية	١٥	مناطق زراعية	٢٥	مناطق صناعية	٣٥	مناطق تجارية
٧	مناطق سكنية	١٦	مناطق زراعية	٢٦	مناطق صناعية	٣٦	مناطق تجارية
٨	مناطق سكنية	١٧	مناطق زراعية	٢٧	مناطق صناعية	٣٧	مناطق تجارية
٩	مناطق سكنية	١٨	مناطق زراعية	٢٨	مناطق صناعية	٣٨	مناطق تجارية





مقياس ١:٥٠,٠٠٠

ملاحظة: أضيفت الإحداثيات في المناطق الميابه أيضا وجدت	خط ساحلي ذو ١٠ أمتار - ١ - قيس متحد	خط ساحلي ذو ١٠٠ متر - ٢ - قيس متحد	خط ساحلي ذو ١٠٠٠ متر - ٣ - قيس متحد	خط ساحلي ذو ١٠٠٠٠ متر - ٤ - قيس متحد	خط ساحلي ذو ١٠٠٠٠٠ متر - ٥ - قيس متحد	خط ساحلي ذو ١٠٠٠٠٠٠ متر - ٦ - قيس متحد	خط ساحلي ذو ١٠٠٠٠٠٠٠ متر - ٧ - قيس متحد	خط ساحلي ذو ١٠٠٠٠٠٠٠٠ متر - ٨ - قيس متحد	خط ساحلي ذو ١٠٠٠٠٠٠٠٠٠ متر - ٩ - قيس متحد	خط ساحلي ذو ١٠٠٠٠٠٠٠٠٠٠ متر - ١٠ - قيس متحد	خط ساحلي ذو ١٠٠٠٠٠٠٠٠٠٠٠ متر - ١١ - قيس متحد	خط ساحلي ذو ١٠٠٠٠٠٠٠٠٠٠٠٠ متر - ١٢ - قيس متحد	خط ساحلي ذو ١٠٠٠٠٠٠٠٠٠٠٠٠٠ متر - ١٣ - قيس متحد	خط ساحلي ذو ١٠٠٠٠٠٠٠٠٠٠٠٠٠٠ متر - ١٤ - قيس متحد	خط ساحلي ذو ١٠٠٠٠٠٠٠٠٠٠٠٠٠٠٠ متر - ١٥ - قيس متحد	خط ساحلي ذو ١٠٠٠٠٠٠٠٠٠٠٠٠٠٠٠٠ متر - ١٦ - قيس متحد	خط ساحلي ذو ١٠٠٠٠٠٠٠٠٠٠٠٠٠٠٠٠٠ متر - ١٧ - قيس متحد	خط ساحلي ذو ١٠٠٠٠٠٠٠٠٠٠٠٠٠٠٠٠٠٠ متر - ١٨ - قيس متحد	خط ساحلي ذو ١٠٠٠٠٠٠٠٠٠٠٠٠٠٠٠٠٠٠٠ متر - ١٩ - قيس متحد	خط ساحلي ذو ١٠٠٠٠٠٠٠٠٠٠٠٠٠٠٠٠٠٠٠٠ متر - ٢٠ - قيس متحد	
ترصيبة عرشفها ٥٥ متر لسانها	خط ساحلي ذو ١٠٠ متر - ١٠ - قيس متحد	خط ساحلي ذو ١٠٠٠ متر - ١١ - قيس متحد	خط ساحلي ذو ١٠٠٠٠ متر - ١٢ - قيس متحد	خط ساحلي ذو ١٠٠٠٠٠ متر - ١٣ - قيس متحد	خط ساحلي ذو ١٠٠٠٠٠٠ متر - ١٤ - قيس متحد	خط ساحلي ذو ١٠٠٠٠٠٠٠ متر - ١٥ - قيس متحد	خط ساحلي ذو ١٠٠٠٠٠٠٠٠ متر - ١٦ - قيس متحد	خط ساحلي ذو ١٠٠٠٠٠٠٠٠٠ متر - ١٧ - قيس متحد	خط ساحلي ذو ١٠٠٠٠٠٠٠٠٠٠ متر - ١٨ - قيس متحد	خط ساحلي ذو ١٠٠٠٠٠٠٠٠٠٠٠ متر - ١٩ - قيس متحد	خط ساحلي ذو ١٠٠٠٠٠٠٠٠٠٠٠٠ متر - ٢٠ - قيس متحد	خط ساحلي ذو ١٠٠٠٠٠٠٠٠٠٠٠٠٠ متر - ٢١ - قيس متحد	خط ساحلي ذو ١٠٠٠٠٠٠٠٠٠٠٠٠٠٠ متر - ٢٢ - قيس متحد	خط ساحلي ذو ١٠٠٠٠٠٠٠٠٠٠٠٠٠٠٠ متر - ٢٣ - قيس متحد	خط ساحلي ذو ١٠٠٠٠٠٠٠٠٠٠٠٠٠٠٠٠ متر - ٢٤ - قيس متحد	خط ساحلي ذو ١٠٠٠٠٠٠٠٠٠٠٠٠٠٠٠٠٠ متر - ٢٥ - قيس متحد	خط ساحلي ذو ١٠٠٠٠٠٠٠٠٠٠٠٠٠٠٠٠٠٠ متر - ٢٦ - قيس متحد	خط ساحلي ذو ١٠٠٠٠٠٠٠٠٠٠٠٠٠٠٠٠٠٠٠ متر - ٢٧ - قيس متحد	خط ساحلي ذو ١٠٠٠٠٠٠٠٠٠٠٠٠٠٠٠٠٠٠٠٠ متر - ٢٨ - قيس متحد	خط ساحلي ذو ١٠٠٠٠٠٠٠٠٠٠٠٠٠٠٠٠٠٠٠٠٠ متر - ٢٩ - قيس متحد	خط ساحلي ذو ١٠٠٠٠٠٠٠٠٠٠٠٠٠٠٠٠٠٠٠٠٠٠ متر - ٣٠ - قيس متحد



مركز كفر الدوا

محافظة البحيرة



٥١

جمهورية مصر العربية

ARAB REPUBLIC OF EGYPT



إصطلاحات مساحية

حد قائل للقطع	—
معالم طبوغرافية	—
حدود الأحياء	—
حدود القرى	—
حدود المراكز	—
حدود المحافظات	—
حدود عوائد الأحياء	—
حدود المدن	—
حد ملكية سور بناء	—
سور بناء	—
سلك حديد الحكومة المصرية	—
سلك حديد الحكومة اليونانية	—
علامة مشروحات	○
(وحدت بالقيمة و أقيمت فى الإسفلت)	○

(لا محاسب ١٠١، الجامعة)



علامات رمزية للمساحة	
⊙	لحس
⊙	نقطة
⊙	علامة ترافيس
→	مقبة
→	مصرف
⊙	ساقية
⊙	صنوج
⊙	مسطح
⊙	كثيفة
⊙	معد
⊙	بربخ ماسورة
⊙	أرض تفل
⊙	البساتين و الحدائق
⊙	سكن أو مبان
⊙	جنازة مسلمين
⊙	جنازة نصارى
⊙	جنازة يهود

وزارة الموارد المائية والرى
الهيئة المصرية العامة للمساحة

٩٣١١
لوحة رقم
٥١٠

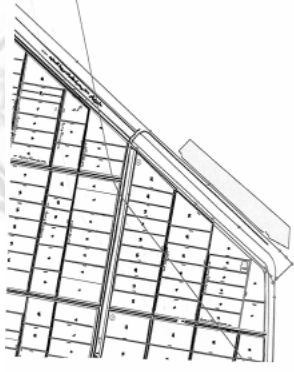
هبيس
قرية:

ر

ملاحظات الرسم
الرسم باللون الأزرق وملون داخل اللون الأصفر وعبارته من موقع لسان المقترح لمشروع إنشاء مساح
تلال بينه والسوق الزراعي والساح البلدية أو سكنية وإنشاء مسحة ساحل مسطحة ٢٥ مليون م^٢ / يوم
بنواحي تلعات حلق النخل واللحمة البحرية وبركة غطاس مركزاً أو حصص محافظة البحيرة .
الكاتب ونبشاً ببيع ونبشاً ببيع في غرب دفتو وقومانية أبو قير والبراء مركزاً أو الدوا والظروف محافظة البحيرة .
وأبشاح محافظة الإسكندرية .

وذلك بترسيم زمامات جديدة يجب حوز الصيغة ضمن مشروع التأسيس وذلك بناء على التعاقدات الواردة من
قطاع التوسع الأقليمي والمشروعات وبناء على إرجاء تنفيذها التوسع الأقليمي بناء على المحضر المؤرخ في يوم الأحد الموافق ٢٠٢٢/٧/٢٣
وذلك بترسيم زمامات التوسع الأقليمي بالسماح وسطحها منهم مدونة بالكتشوف
الأجرائي وأسماها وأرضي الجباة المزمين والحقا حلقين بالسماح بالحقا حلقين والأوراد لمديرية المساحة بالبحيرة بترسيم
تم العمل بناء على كتاب السجدة المهندس / نائب رئيس الهيئة لشؤون المساحة بالحقا حلقين والأوراد لمديرية المساحة بالبحيرة بترسيم
٢٠٢٠ في ٢٠٢٢/٧/٢٣
العام بالعمل بالخطية

المشرف على المشروع
م / أحمد خالد اللبوس
مدير عام مديرية المساحة بالبحيرة
٢٠٢٢/٧/٢٣





مركز كفر الدوا

محافظة البحيرة



٥٥

جمهورية مصر العربية

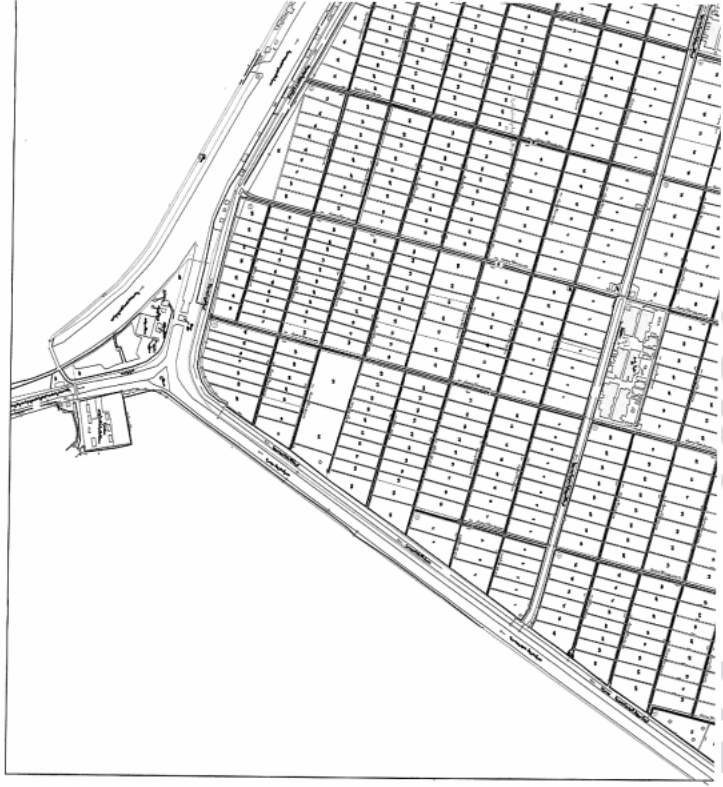
ARAB REPUBLIC OF EGYPT



EGYPTIAN GENERAL SURVEY
AUTHORITY

إصطلاحات مساحية

حد قائل للقطع	—
معالم طبوغرافية	—
حدود الأحياء	—
حدود القرى	—
حدود المراكز	—
حدود المحافظات	—
حدود عوائل الأسملاك	—
حدود المدن	—
حد ملكية سور بناء	—
سور بناء	—
سكة حديد الحكومة المبردة	—
سكة حديد الحكومة اليونانية	—
علامة مشروعات	○
(وحدت بالطبيعة و أقيمت فى الإسفلت)	○

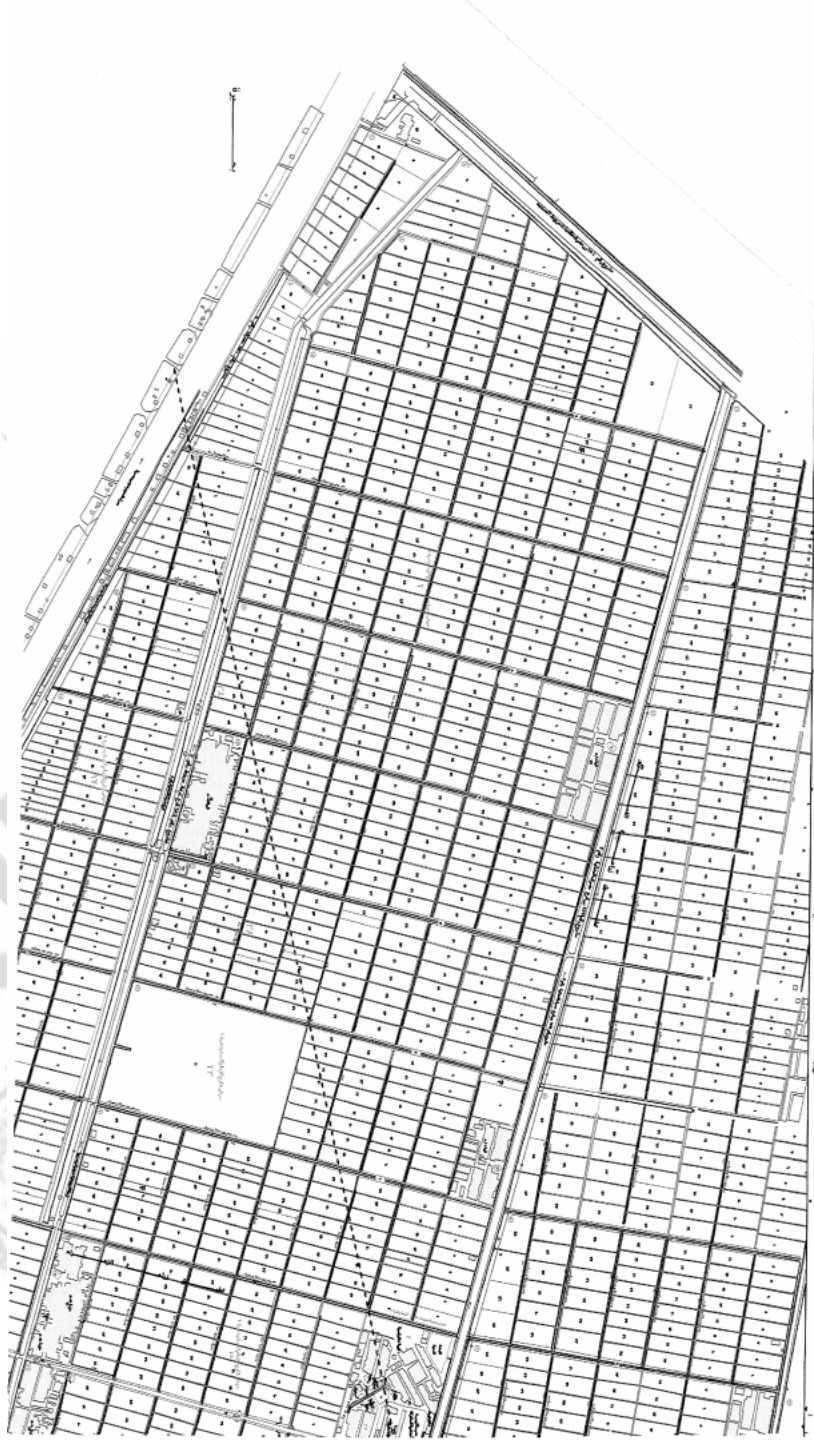


(لا وجود لها بالطبيعة)

⊙	علامات زمنية للمساحة
⊙	نقطة لرحس
⊙	علامة براقوس
⊙	مسقة
⊙	مصرف
⊙	ساقية
⊙	صريح
⊙	مسقط
⊙	كثيمة
⊙	معد
⊙	بربخ ماسورة
⊙	أرض نخل
⊙	البياتين و الجاتين
⊙	سكن أو مبان
⊙	جنازة مسلمين
⊙	جنازة مسارى
⊙	جنازة يهود

٥٦

وزارة الموارد المائية والري
الهيئة المصرية العامة للمساحة



٩٣٣
٥١٠

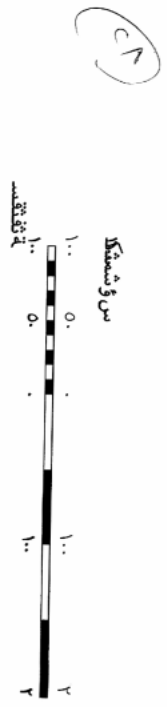
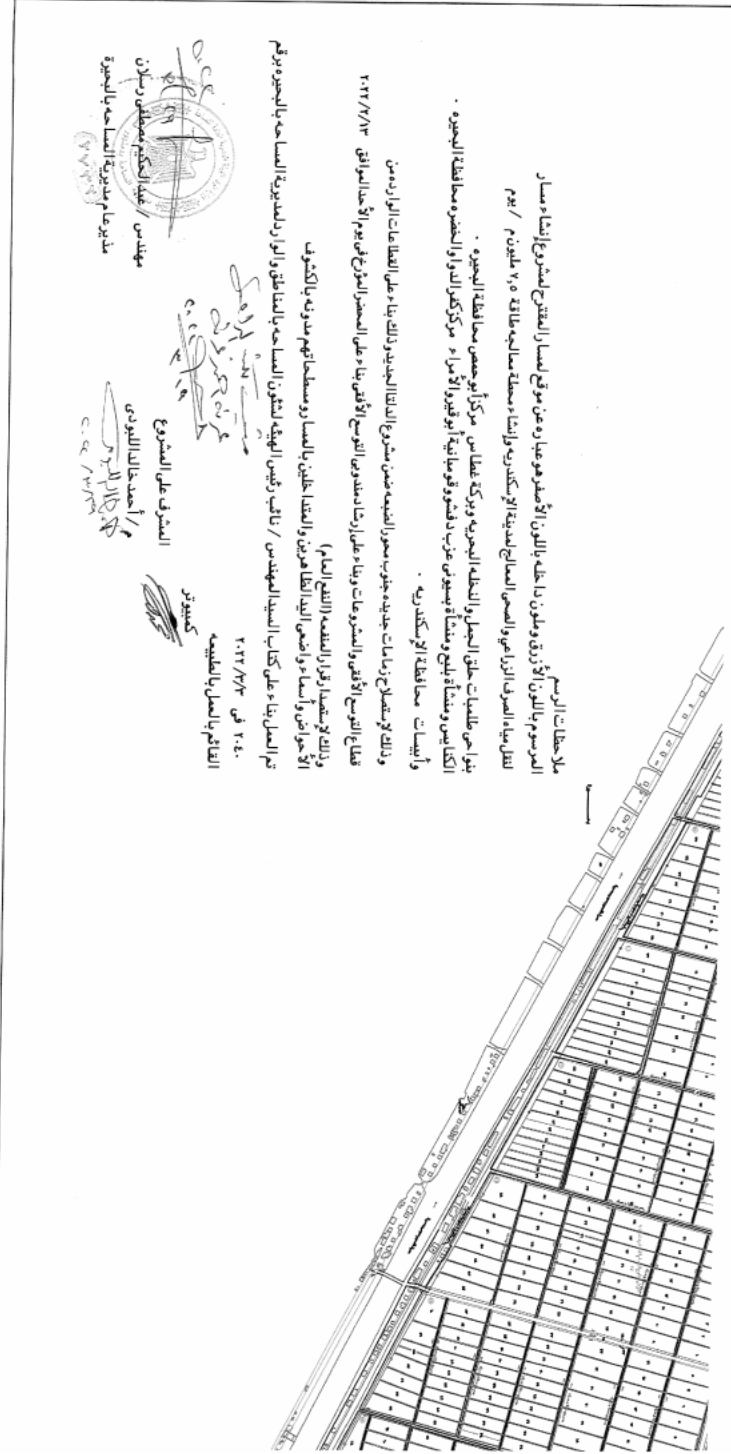
لوحة رقم

(٢٦)

أبيس

قرية:

ن



مركز أبو-

محافظة البحيرة



(٥٩)

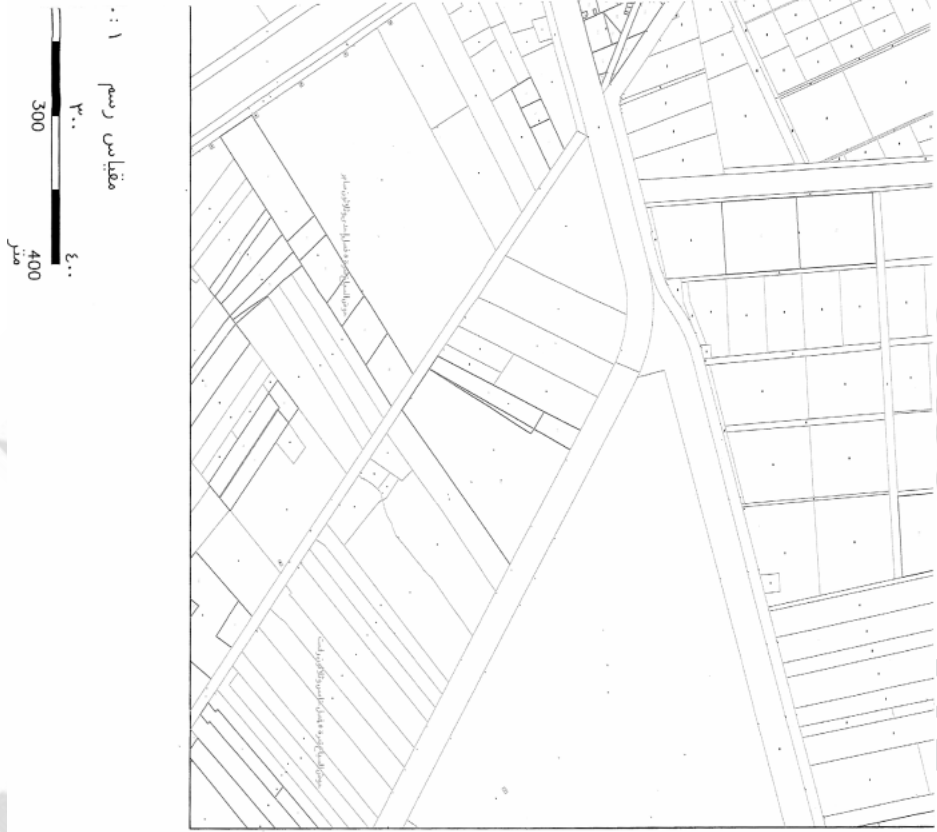
جمهورية مصر العربية

ARAB REPUBLIC OF EGYPT



أصطلاحات مساحية

حد قائل للقطع	○
معالم طوبوغرافية	—
حدود الأحواض	—
حدود التوى	—
حدود المراكز	—
حدود المحافظات	—
حدود عوائل الأملوك	—
حدود المدن	—
حد ملكية سور بناء	—
سور بناء	—
مكث حديد الحكومة المصرية	—
مكث حديد الحكومة الإيطالية	—
علاصة مشروعات	—
(وجدت بالشمسية و أُنشئت فى الأمتار)	○



مقياس رسم ١:٠٠٠
 ٣٠٠
 300
 400
 متر

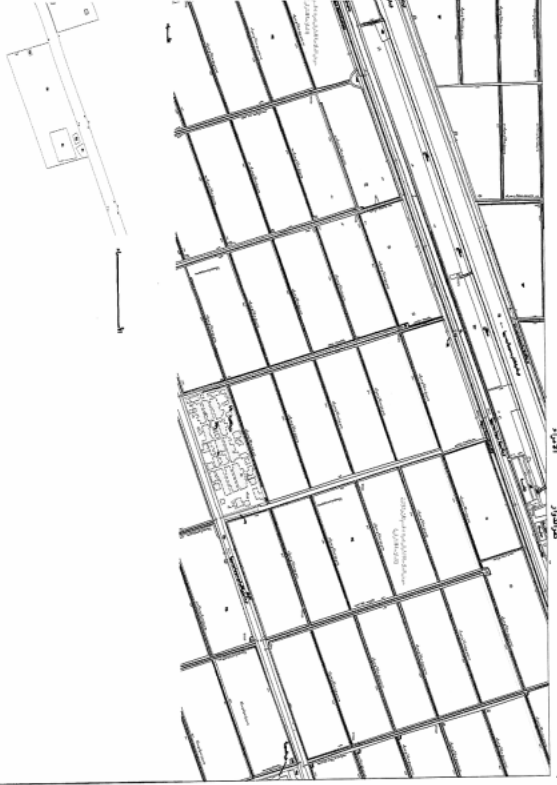
(لا وجود لها بالخطية)

علامات ورموز للمساحة	علامات ورموز للمساحة
GPS10003	GPS
GPS10007	علامة ترافيرس
→	مسقوفة
→→	مصروف
⊙	ساقية
⊗	منزج
⊖	مسطح
+	كثيفة
⊕	معبد
⊖-C	بروخ ماسورة
⊕	أرض تفل
⊕	البياتين و البجان
▨	سكن أو مبان
▨	جنازة مسلمين
⊕	جنازة نصارى
⊕	جنازة يهود

وزارة الموارد المائية والري
 الهيئة العامة للمساحة

مركز كفر الدوا

محافظة البحيرة



(٢٦)

جمهورية مصر العربية

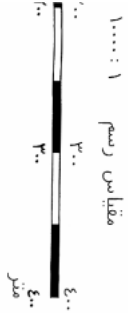
ARAB REPUBLIC OF EGYPT



إصطلاحات مساحية

حد قائل للقطع	○
معاليم طوبوغرافية	○
حدود الأجواس	○
حدود القرى	○
حدود المراكز	○
حدود المحافظات	○
حدود عوائد الأبرك	○
حدود المدن	○
حد ملكية سور بناء	○
سور بناء	○
سكك حديد الحكومة العمدة	○
سكك حديد الحكومة الإقليمية	○
علامات مشروعات	○
(وحدت بالطبيعة و أخذت في الاعتبار)	○
(لا وجود لها بالطبيعة)	○

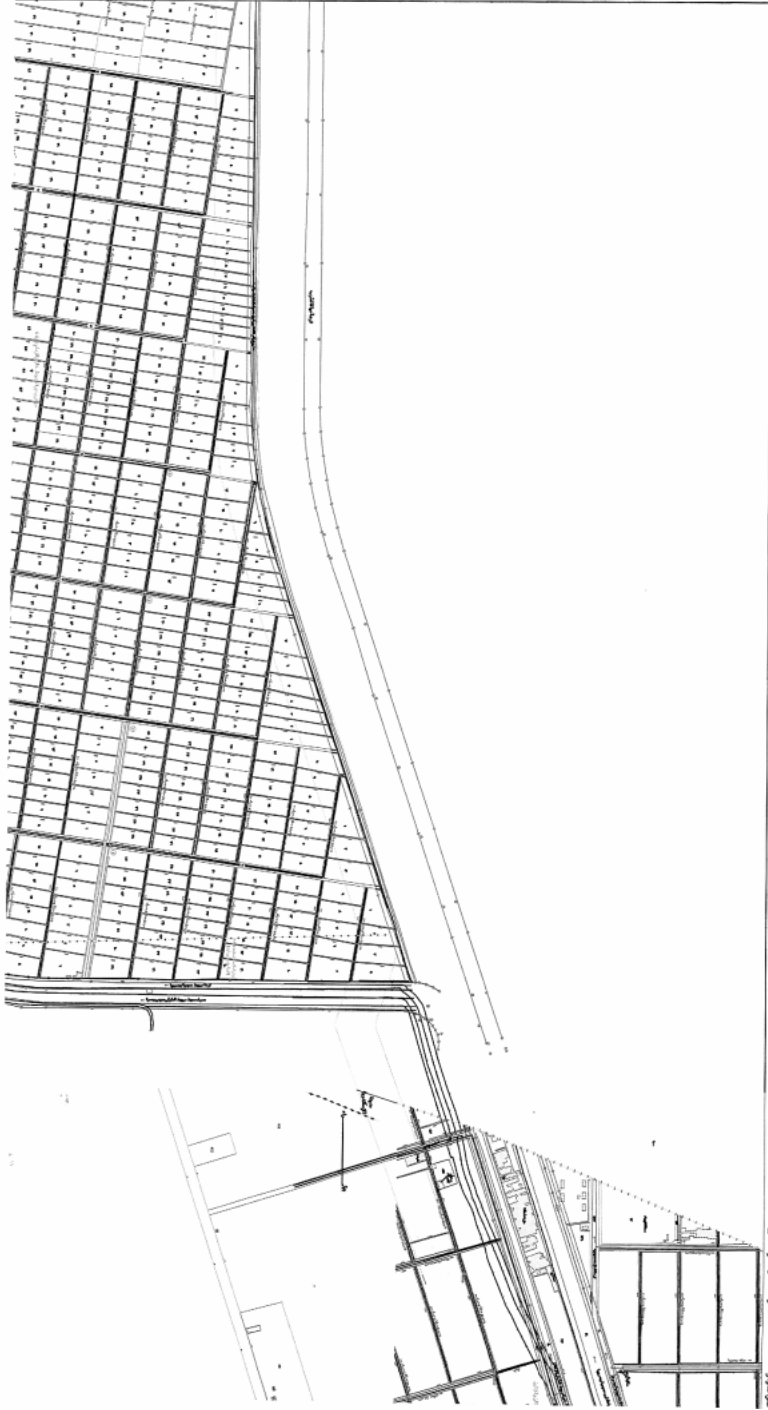
ملاحظات الرسم
 المرصوم بالزون الأزرق وطنون داخله بالزون الأصفر يعبر عن موقع لمسار المقترح للمشروع وأيضاً مسان
 لخط مياه الصرف الزراعى والمسي المساح المدنية الإسكندرية وأيضاً مسطحة مساحه طاقه ٧٥ هكتار م / يوم
 بنواحي طلمبات حقل العمل والنظفه البحرية وبركة قطامس مركزاً بوجنص محافظه البحيره .
 الكنايس ومباني تلج ومبانيه مسجون عزب دقشو وقومانياية أبو قنبر والأمرء مركزاً كبر الدوا والخضرة محافظه البحيره .
 وأيضاً محافظه الإسكندرية .
 وذلك بترسيمات ومناجى جديدة جنوب محور المنيهه ضمن مشروع الدلتا الجديد وذلك بناء على اللغاطات الواردة من
 قلم التوسيع الألفى والمشروعات وبناء على رشايد مندوب التوسيع الألفى بناء على المسجور الموضح لعم الأجزاء الموق
 ٢٠٢٢/٧/٣
 وذلك لوضوح زوايا التفتحه (الفتح العام)
 الأجزاء والمسماة والمسماة اليد الطاهره والدلتا حطين بالمسار وسطحتهم مدونه بالكثوف
 تم العمل بناء على كتاب السيد المهندس / نائى رئيس الهيئة لشئون المساحه بالمناطق والاوراد لمديرية المساحه بالبحيره بترقم
 ٢٠٢٠ فى ٢٠٢٢/٧/٣
 الطام بالاسم بالطبقه
 كميونر
 المشرف على المشروع
 م / أحمد خالد اللبوسى
 مهندس / عبدالحكيم مصطفى ريلان
 مدير عام مديرية المساحه بالبحيره



علامات رمزية المساحة	شرح
⊗ ٢٥٨-٣	نقطة
⊗ ٢٥٨-٧	علامة تراقرس
→	مسافة
→→	مصرف
⊙	ساقية
⊗	صريح
⊙	مسطح
+	كنيسة
⊙	معدن
⊙-c	بربخ عامورة
⊙	أرض تغل
⊙	البياتين و الحنان
⊙	سكن أو مبان
⊙	جنازة مسلمين
⊙	جنازة نصارى
⊙	جنازة يهود

وزارة الموارد المائية والرى
 الهيئة المصرية العامة للمساحة

٤٤



٩٣٦
٥١٦
لوحة رقم

٢٥

انيس

قرية:

ر



١٣١



مركز أبوجه

محافظة البحيرة



(٢٦)

جمهورية مصر العربية

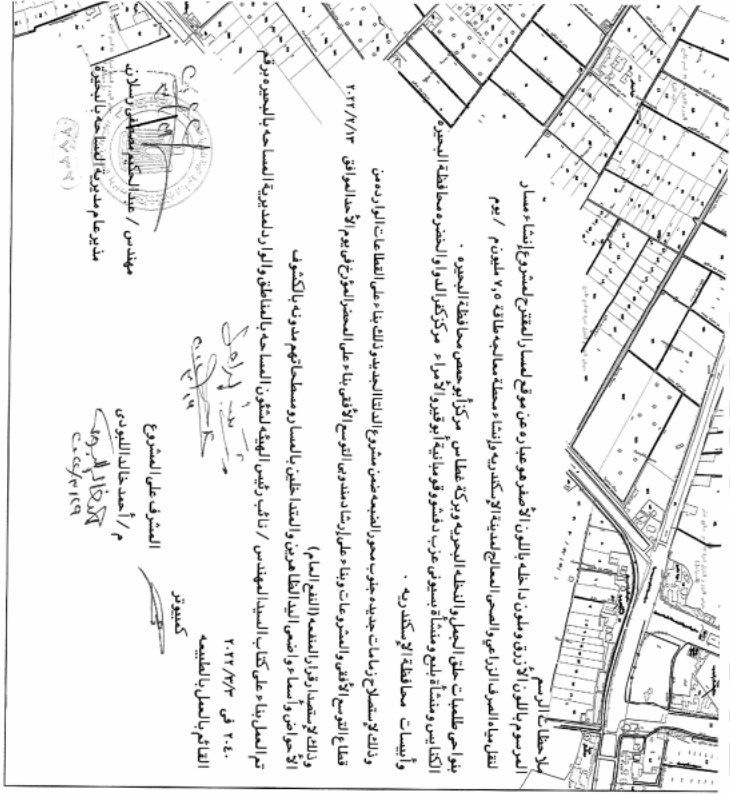
ARAB REPUBLIC OF EGYPT



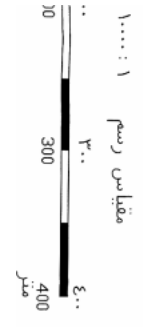
EGYPTIAN GENERAL SURVEY
AUTHORITY

إمّلاحات مساحية

—	حد فاصل للتلّج
—	معالّ طوبوغرافية
—	حدود الأوصاف
—	حدود القرى
—	حدود المراكز
—	حدود المحافظات
—	حدود عوائد الأملاك
—	حدود المدن
—	حد ملكية سور بناء
—	سور بناء
—	مكّك حديدية الحكومة المصرية
—	مكّك حديدية الحكومة الإيطالية
—	علامة مشروعات
○	(وحدت بالشمسية و أخذت فى الإختار)



وتلك يرسخها بزمامات جديدة، جنوب سويح القنينة ضمن مشروع الدائرا الجديد وذلك بناء على العطاءات الواردة من
 قطاع التوسيع الأقليمي والمحركات وبناء على إرشادات المهندس التوسيع الأقليمي بناء على السجل الموضح في يوم الأحد الموافق ٢٠٢٢/٧/٢٣
 وذلك بتخصيص الأركان والأطعمة اللطيف العام /
 الأجزاء وأسماها وأسمائها التي الظاهر من / تائب رئيس الهيئة، لتكوين المساحة بالمناطق والأركان المتبقية المساحة بالبحيرة وفي
 تم العمل بناء على كتاب السيد المهندس / تائب رئيس الهيئة، لتكوين المساحة بالمناطق والأركان المتبقية المساحة بالبحيرة وفي
 ٢٠٢٠ في ٢٠٢٠
 العالم بالعمل بالمصلحة
 كبير
 المشرف على المشروع
 م/ أحمد خالد اللبوني



(٢ -٤ وجود لها بالبيئمة)

رموز المساحة	رموز المساحة
GPS	نقطة
علامه ترافرس	علامة ترافرس
مسفة	مسفة
مصرف	مصرف
ساقية	ساقية
مزرع	مزرع
مسجد	مسجد
كنيسة	كنيسة
معبد	معبد
برج ماسورة	برج ماسورة
أرض ختل	أرض ختل
الساكنين و الحنان	ساكن أو حنان
	جناحه مسلين
	جناحه نصارى
	جناحه يهود

وزارة الموارد المائية والرى
 الهيئة المصرية العامة للمساحة

٢٧



٩٤٠
٠٣٥

لوحة رقم

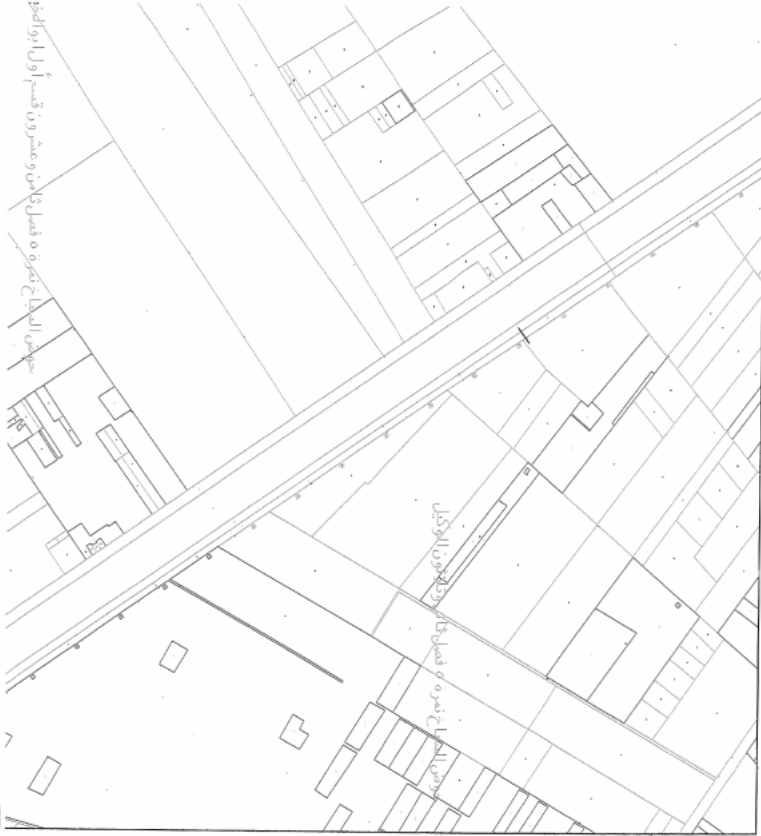
٤٩

قرية:

ص



مركز أ
محافظة البحيرة

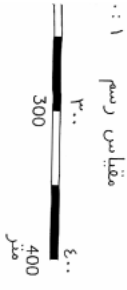


(٢١)

جمهورية مصر العربية
ARAB REPUBLIC OF EGYPT
الجمهورية العربية السورية
EGYPTIAN GENERAL SURVEY
AUTHORITY

اصطلاحات مساحية

- حد قاسم للامتاع
- معالم طوبوغرافية
- حدود الأحياء
- حدود القرى
- حدود المراكز
- حدود المحافظات
- حدود عوائل الأملوك
- حدود المدن
- حد ملكية سور بناء
- سور بناء
- سكت حديد الحكومة المصرية
- سكت حديد الحكومة الأجنبية
- علائق مستزومات
- (وجدت بالطبقة و أُنشئت في الإصدار)
- ⊙ (لا يوجد لها بالطبقة)



علامات روية للمساحة	
GPS	نقطة
02510003	علامة ترافرس
02510027	مسقة
+	مصروف
o	ساقية
8	صنبرج
u	مسطح
+	كنيسة
o	معبد
o-c	برنج ماسورة
+	أرض نخل
o	البياتين و الجاتين
▨	سكن أو صان
▨	جنازة مسلمين
▨	جنازة نصارى
▨	جنازة يهود

٤٤

وزارة الموارد المائية والرى
الهيئة المصرية العامة للمساحة





٩٤٠
٥٥٣

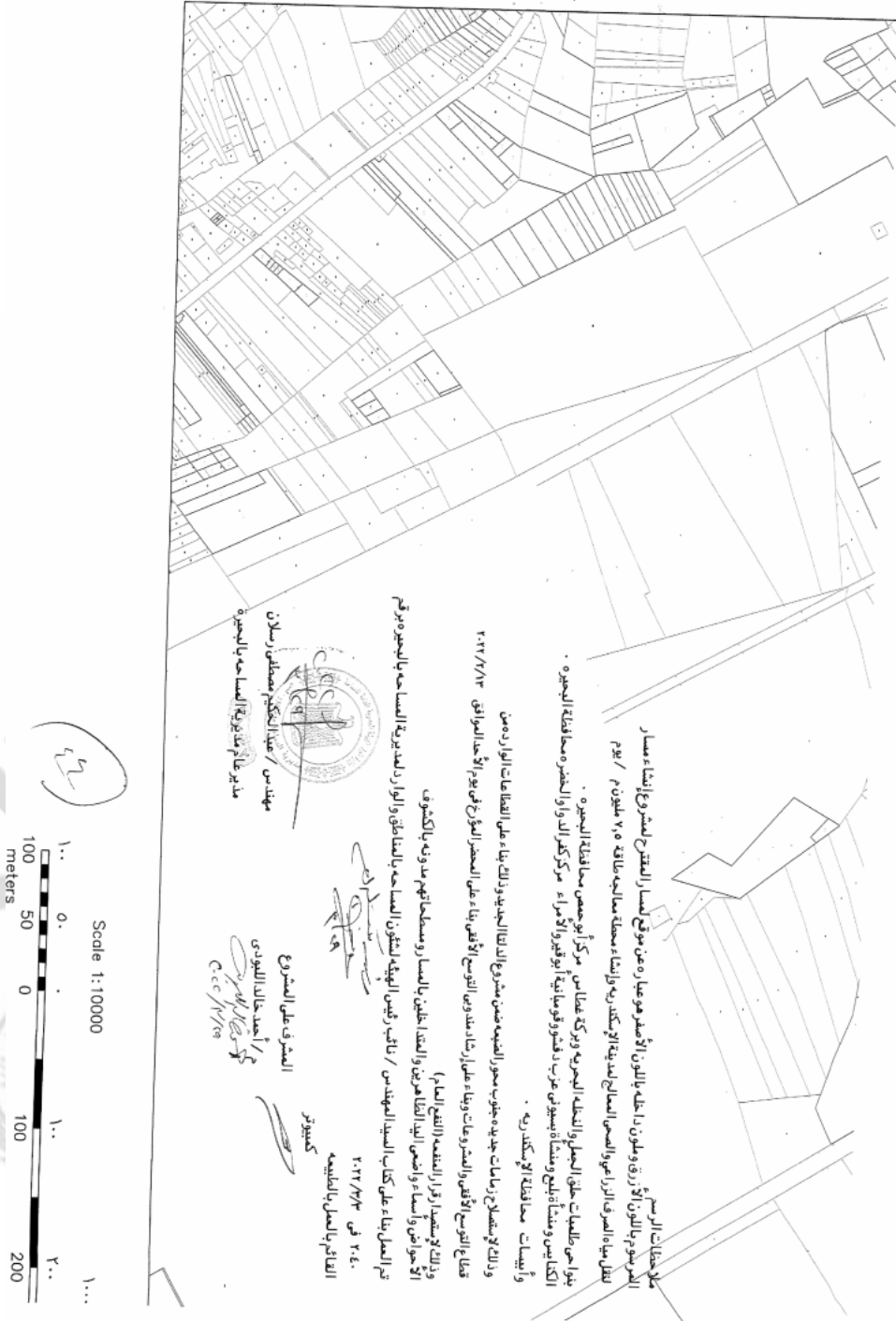
لوحة رقم

(٥٥٣)

١

قرية:

وحمص



مركز أبو حمص

محافظة البحيرة

(٥٤)



جمهورية مصر العربية
ARAB REPUBLIC OF EGYPT
الجمهورية العربية السورية
EGYPTIAN GENERAL SURVEY
AUTHORITY

أصطلاحات مساحية

حد قاسم للتقطع	○
معالم طبوغرافية	—
حدود الأحياء	—
حدود القرى	—
حدود المراكز	—
حدود المحافظات	—
حدود عوائل الأحياء	—
حدود المدن	—
حد ملكية سور بناء	—
سور بناء	—
سكة حديد الحكومة المصرية	—
سكة حديد الحكومة الأجنبية	—
علاصة مشروعات	—
(وحدت بالطينة و أهدت فى الإسفلت)	○



ملاحظات الرسم
المرسوم والنظام الآزقى وطنى، داخله بالنور الأصفر، عداوه من موقع المسار المقترح لمشروع إنشاء مسار
السير على الأرصفة الأرزاقى والمسار المدنية أو ككتريه وإنشاء محطة معالجة طاقه ٥٠٠ طن/يوم
بمياه الصرف الأرزاقى والخطه البحرية وبركة عطاشين مركز أو جمن محلطة البحيره
الكثايس وميناء طبع وميناء بسبوى عزب دفتوق وميناء أبو قوقر الأمام مركز كرك الدوا والنظموه مقلطة البحيره
وأيضا مقلطة أو ككتريه
وذلك لإستصلاح زمامات جديده جنوب محور الضميه ضمن مشروع الدلتا الجديد وذلك بناء على القاطعات الأوزامه من
قسط الأوزامه الأقى والمشروعات وميناء على أرزاقا دندوسى الوبح الأقى بناء على السجرا الأوزامه فى يوم ١٠/٠١/٢٠١٣
وذلك لإستصلاح زمامات الأوزامه المشجرا (البحر المأم)
الأخراش وأسماه وأسماه الأوقا ومنه والعتا جين وأسماه دوسمطحاتهم مدونه بالكثوف
تم العمل بناء على كتاب السيد المهندس / ناصى رفيس الهبيله لتكوين المساحه بالمشاقق والأوزامه المدنيه المساحه بالبحر
٢٠٢٠ فى ٢٠١٢/٧/٢٣
التايم بالمثل بالطبيعه
كبير
المشرف على المشروع
م / أحمد صالح اللبوسى
مديرو عام مطبوعه المساحه بال
٢٠٢٠/٧/٢٣

مقياس رسم ١:١٠٠٠٠
٢٠٠
٣٠٠
٤٠٠
200 300 400
متر

(لا وجود لها بالطبيعه)

⊙	علامات رزميه للمساحه
⊙G5310003	GPS
⊙G5310027	علامه نراقوس
—	مسقطه
⊖	مصرف
⊕	سابقه
⊗	مربح
⊙	مسقطه
⊕	كتيبيه
⊖	ممنه
⊙-C	بربخ عاموره
⊕	أرض تمل
⊙	الساكنين و الحماين
▨	سكن أو عمان
▧	جنايه مسلمين
▩	جنايه نصارى
▫	جنايه يهود

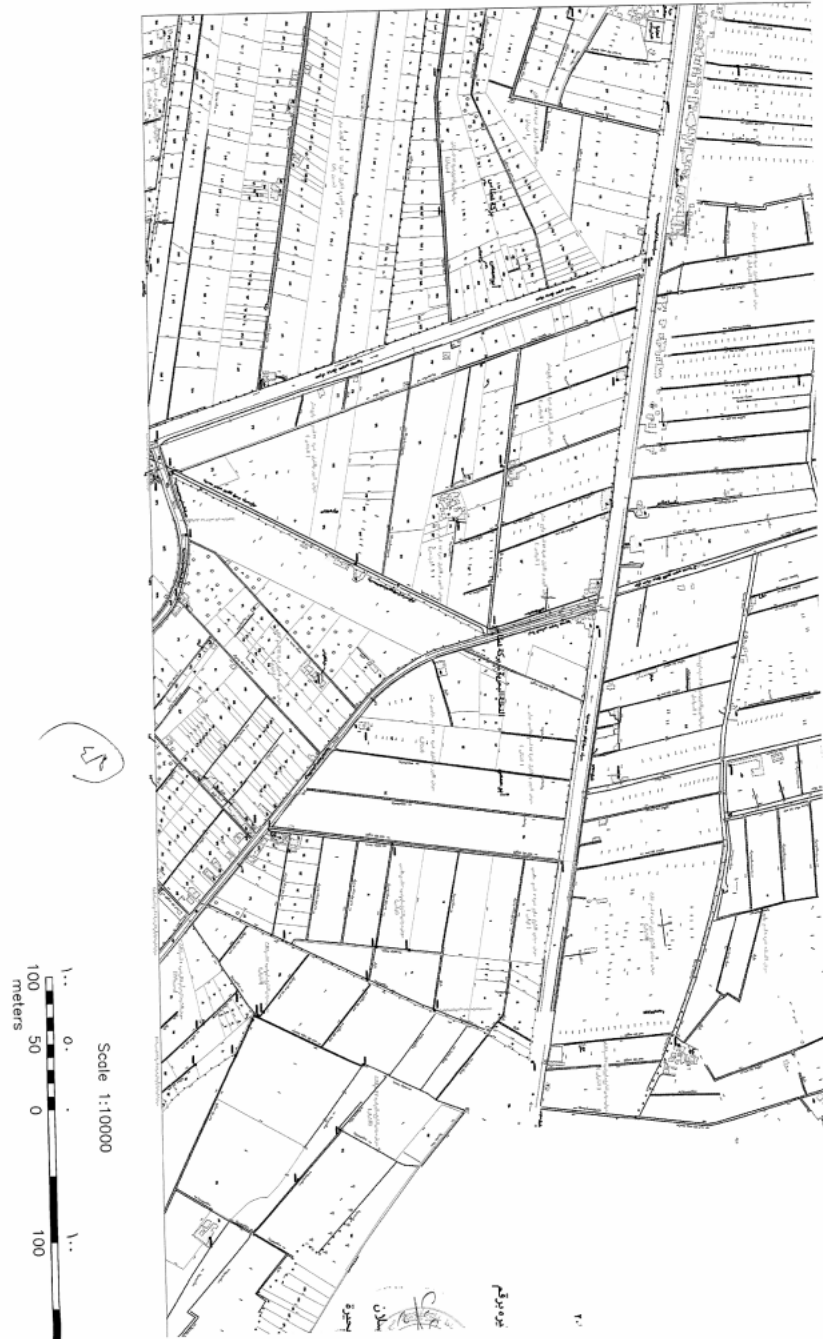
٤٦
وزارة الموارد المائية والرى
الهيئه المصريه العامه للمساحه



٩٤٠
١٣٥
لوحة رقم

٧

قرية:



مركز كفر الدوا

محافظة البحيرة



٥٤

جمهورية مصر العربية
ARAB REPUBLIC OF EGYPT
EGYPTIAN GENERAL SURVEY
AUTHORITY

إصلاحات مساحية

- حد فاصل للطبع
- معالم طبوغرافية
- حدود الأحياء
- حدود القرى
- حدود المراكز
- حدود المحافظات
- حدود عواك الأبراج
- حدود المدن
- حد ملكية سور بناء
- سور بناء
- مكاتب حديد الحكومة العمودية
- مكاتب حديد الحكومة الأفقية
- علاحة مشروعات
- (وحدت بالطينية و أخذت فى الإصدار)



١- وجودها بالخطية (

علامات روية المساحة	
لحس	
⊗	علاءة تراقرس
⊖	مسقة
⊕	مصرف
⊙	ساقية
⊗	صريح
⊖	مسقة
⊕	كثيمة
⊙	معد
⊖	بربخ ماسورة
⊕	أرض تفل
⊙	البياتين و البساتين
⊖	سكن أو مبان
⊕	جباة مسلمين
⊙	جباة نصارى
⊖	جباة يهود

٥١

وزارة الشؤون الداخلية والرى
الهيئة المصرية العامة للمساحة


٩٤٤
٥٢٢

لوحة رقم

٥٦

منشأة بلع
قرية:

ار





ملاحظات الرسم
المرسوم بالوزن الأزرق وطلون داخله بالوزن الأحمر وصوره من موقع المساء والمنتقح لمشروع إنشاء مساكن
تتبع منها الصور الأخرى والصور المسماة بالمنطقة الأخرى كغيره وإيضا منطقة مساكنه سابقه ٢٠٥ مليون م / يوم

بنواحي طلبات خلق الجبل والنظرة البحرية وبركة عطاس مركزا يخصصه محافظة البحيرة .
الكنايس ومنتجاة تلعب ومنتجاة يسيوني عوب دقشوق ومنتجاة ابو قبيرو الأماماء مركزا للادارة والحضره وساهة لفضة البحيرة .
وأيضا منطقة الأخرى كغيره .

وذلك ليتم اصلاح زمامات جديدة وجوب مموه بالصحة من مشروع الدعا الجديد وذلك بناء على التعليمات الواردة من
قطاع التوسيع الأخرى والمتموجات وبناء على إرشادات مندوبي التوسيع الأخرى بناء على المرسوم المؤرخ في يوم الأحد الموافق ٢٠٢٢/٧/٢٣

وذلك لاستكمال وزارة الصحة (التعليم العام)
الأخرى وأساسا واضع الجناح الطبيين والدعا طلبين بالمساكن ومسقطاتهم مدونة بالكتشوف

تم العمل بناء على كتاب السيد المهندس / نافي رئيس الهيئة لتقنين المساحة بالمناطق والأرياب المدبرية المسماحة بالبحيرة بترقم
٢٠٤٠ في ٢٠٢٢/٧/٢٣
العامر بالعمل بالطليحة

كسبيوتر

المشرف على المشروع

م / احمد خالد اللودي
م / خالد اللودي
٢٠٢٢/٧/٢٣

مهندس / عبدالرحيم مصطفى رسلان
مدبر عام مشروع المساحة بالبحيرة

س و شمسوكا



٥٠

مركز كفر الدوا

محافظة البحيرة



٥٦

جمهورية مصر العربية
ARAB REPUBLIC OF EGYPT
الجمهورية العربية السورية
EGYPTIAN GENERAL SURVEY
AUTHORITY

إصلاحات مساحية

حد قاصل للقطع	—
معام طوبوغرافية	—
حدود الأحياء	—
حدود القرى	—
حدود المراكز	—
حدود المحافظات	—
حدود عوائل الأملك	—
حدود المدن	—
حد ملكية سور بناء	—
سور بناء	—
ملك حديد الحكومة المصرية	—
ملك حديد الحكومة الإسرائيلية	—
علاصة مستوعبات	—
○ (ومنت بالطبعة و ألفت فى الإختيار)	○
(لا وجود لها بالطبعة)	○



الخبائيل

ملاحظات الرسم
المرسوم بالوزن الأزرق وتلون بناطه باللون الأصفر هو عبارة عن موقع لمساح الملتحق لمشروع إنشاء ومسار

يبلغ مساحه المرفق الزراعي والمسي المساح المدينة او سكنية وانشاء مساحه طاولة ٧٥٠ مليون م / يوم

بنواحي مملكات حلق الجبل والنخلة البحرية وبركة عطاس مركز أبو حمص محافظة القطيف الجنوبية

الكتابس ومنتجاة تلح ومنتجاة سبيعي عريب وفتوح ومنتجاة ابو قويرا الأبراء مركز كوكرا والوا الحضره مساحه طاولة البحرية

وأبسات محافظة القطيف او سكنية

وذلك لوتساح وبنات جديده محورا الضميمة ضمن مشروع الدائق الجديد وذلك بناء على المقامات الوراء من

فصاح التوسع الأثري والمشروعات وبناء على رشا مندوبين التوسع الأثري بناء على المصن المرفق في يوم الأحد الموافق ٢٠٢٢/٧/١٣

وذلك لوتساحا قرارا المنفعة (الفتح العام)

الأحواض وأسماؤه وأصمى الجدا القاهرين والعقاد خنن بالمساحة بالمساح لمتون المساحة بالمناطق والورا والمندوبية المساحة بالبحيرة ويوم

تم العمل بناء على كتاب السيد المهندس / نافي رئيس الهيئة لمتون المساحة بالمناطق والورا والمندوبية المساحة بالبحيرة ويوم

٢٠٤٠ في ٢٠٢٢/٧/١٣

اللائق بالعمل بالطبيعة

كشور

المشرف على المشروع

م / أحمد جابر البرويدي

٢٠٢٢/٧/١٣

مدير عام مديرية المساحة بالبحيرة

مهندس / عبد الحكيم مهدي وشلان

٢٠٢٢/٧/١٣

مقياس رسم ١ : ١٠٠٠٠

٤٠٠ ٣٠٠ ٢٠٠ ١٠٠

٤٠٠ ٣٠٠ ٢٠٠ ١٠٠

متر

علايات روية المساحة	
⊙ ٢٥٨٣٣	لحس
⊙ ٢٥٨٣٧	علامة ترافرس
→	مسقة
→→	مصرف
⊕	ساقية
⊗	صريح
⊖	مسجد
+	كثيية
⊙	معيد
⊖ - ⊕	بربخ ماسورة
⊕	أرض تمل
⊕	البياتين و البياتين
▨	سكن أو مبان
▨	جبانة سلطن
⊕	جبانة شمالي
⊕	جبانة بعود

٥٤

وزارة الموارد المائية والري
الهيئة المصرية العامة للمساحة



٩٤٠
٥٣٤

لوحة رقم

٥٥

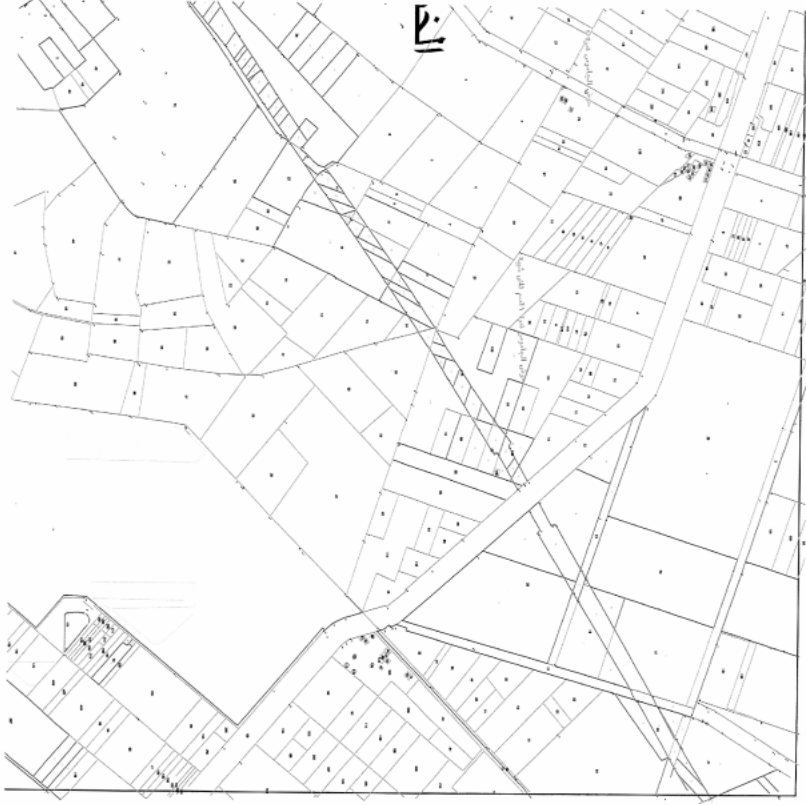
منشأة بلبع
قرية :

ر



مركز كفر الدو

محافظة البحيرة



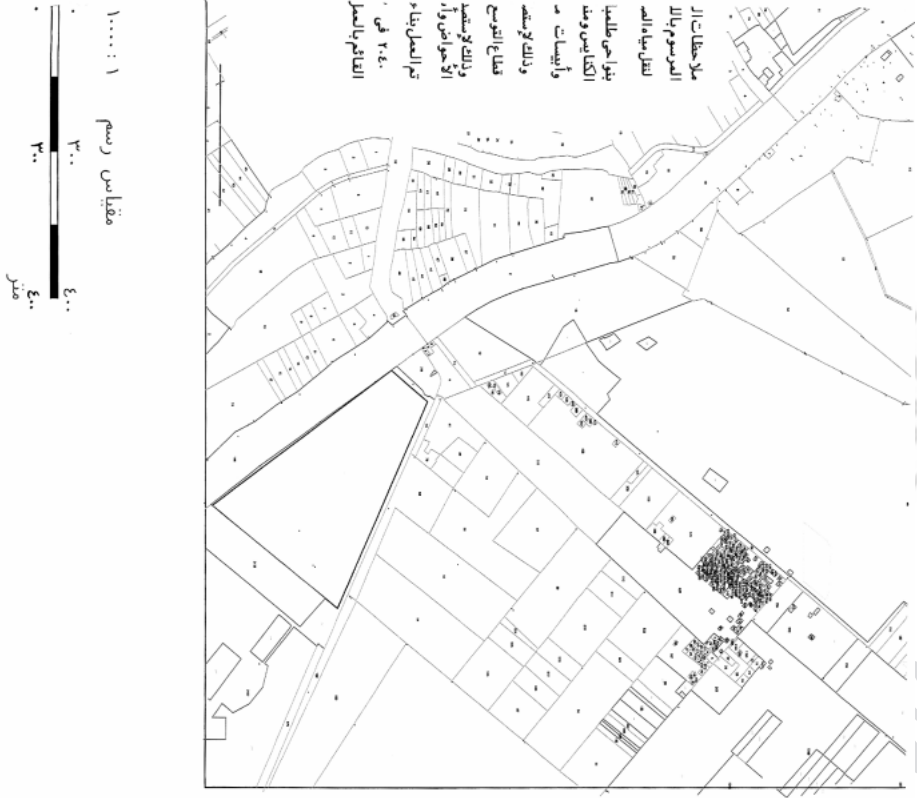
٥٧

جمهورية مصر العربية
ARAB REPUBLIC OF EGYPT



إمّلاحات مساحية

—	حد فاصل للقطع
—	معام طوبوغرافية
—	حدود الأحياء
—	حدود القري
—	حدود المراكز
—	حدود المحافظات
—	حدود عوائل الأشراف
—	حدود المدن
—	حد ملكية سور بناء
—	سور بناء
—	سكك حديد الحكومة المصرية
—	سكك حديد الحكومة الأجنبية
—	علاحة مشروعات
○	وحد بالطبيعة و أحدث فى الإسفلت (
○	لا وجود لى بالطبيعة)



علامات رمزية للمساحة	
⊙	نقطة
⊙	علاءه تراؤوس
→	مسقة
→	مصرف
⊙	ساقية
⊙	صريح
⊙	مسجد
⊙	كنيسة
⊙	معبد
⊙	برنج ماسورة
⊙	أرض نخل
⊙	الساتين و الجنائن
⊙	سكن أو مبان
⊙	جنازة مسلمين
⊙	جنازة نصارى
⊙	جنازة يهود

٧٥

وزارة الموارد المائية والرى
الهيئة المصرية العامة للمساحة

٩٤٠
٥٢٢

لوحة رقم

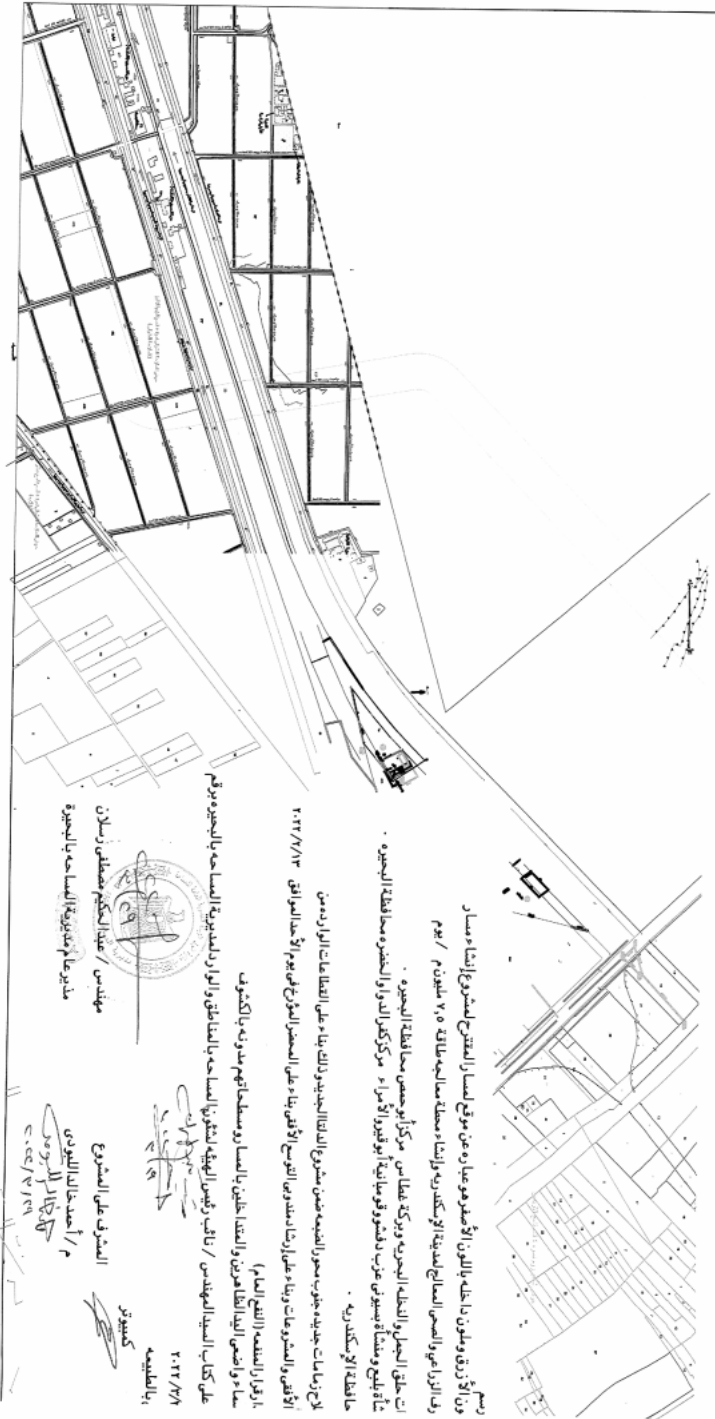


٥٢٢

الخصرة

قرية:

ار



مركز كفر ا

محافظة البحيرة



ملاحظات الرسم
المرسوم باللون الأزرق وخطه باللون الأصفر مظهره عن موقع المسار المقترح للمشروع وإشياء مسار
للبن بناء الصروف الأراضى والمسار المساحى الجديدة أو القديمة وإشياء مسطحة مساحه طاقه ٧٠٠ مليون م^٢ / يوم
جوانى على بنى حلق الجدران والنظف البحرية وركبة طاس مركزاً بوجس من مساحه طاقه البحيره
الكابض ومبشاً بفتح ومبشاً بفتح وسبباً بفتح وسبباً بفتح وسبباً بفتح وسبباً بفتح وسبباً بفتح وسبباً بفتح
وإشياء محافظة أو مستخدمه .

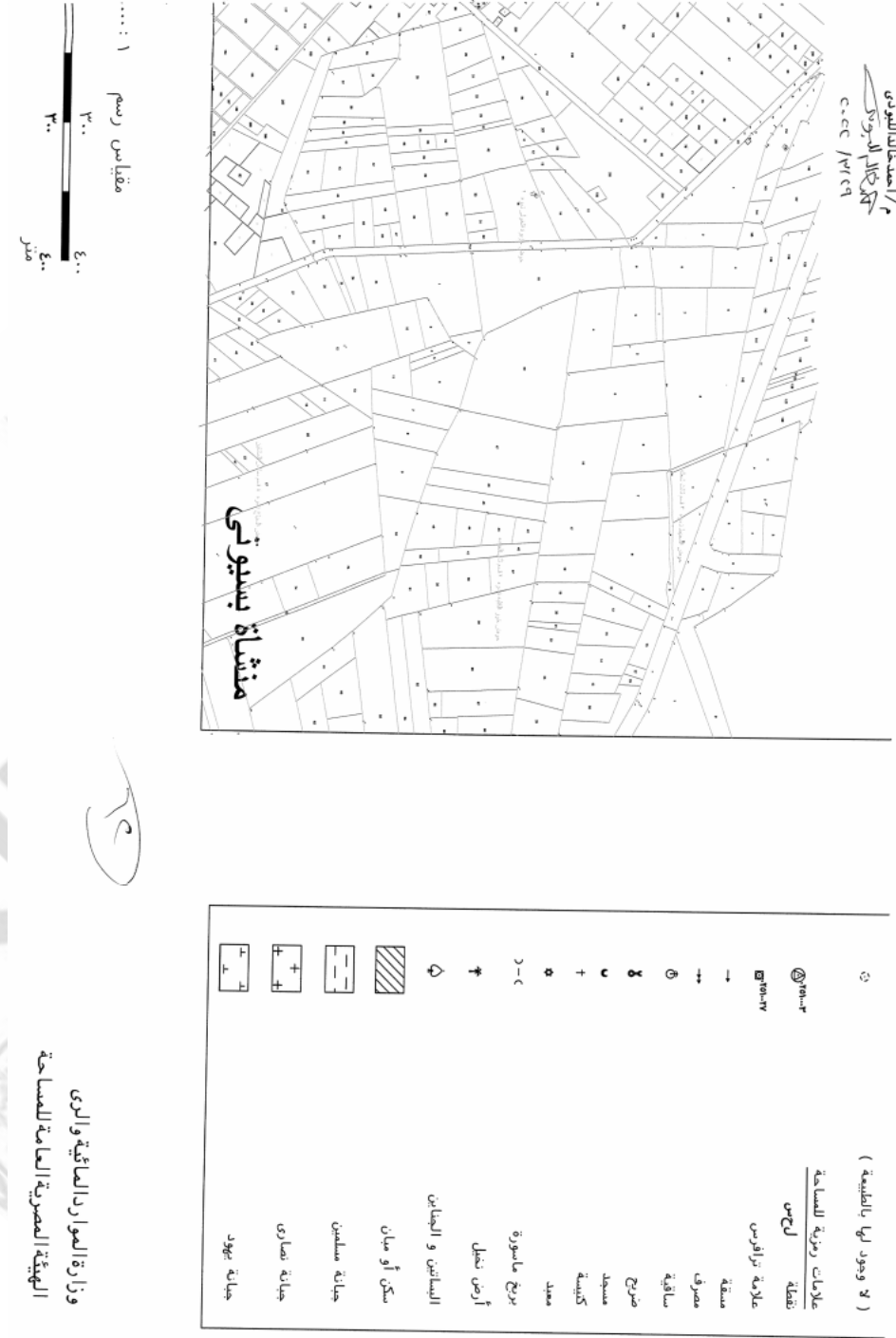
وذلك لوتستلخ زمامات جديدة جنوب سور والبنية ضمن مشروع الدلتا الجديد وذلك بناء على القاطعات الواردة من
قطاع التوسيع الأخرى والمشروعات وبناء على إرشادات من قطاع التوسيع الأخرى بناء على المسخر الموضح فى يوم الأحد الموافق
الآن حتى وأسماه وانضم اليها القاطع مرتين والمتعلقين بالمسار ومساحاتهم بدونه بالكتوب
تم العمل بناء على كتاب السيد المهندس / نائب رئيس الهيئة لشئون المساحه بالاعتماد على
الكتاب بالاسم بالبطيحه
٢٠٢٢ / ٧ / ٢٤
كبير
المشرف على المشروع

١

جمهورية مصر العربية
ARAB REPUBLIC OF EGYPT
EGYPTIAN GENERAL SURVEY
AUTHORITY

إصطلاحات مساحية

حد قاصر للقطع	_____
معالم جغرافية	_____
حدود الأحياء	_____
حدود القرى	_____
حدود المراكز	_____
حدود المحافظات	_____
حدود جوائز الأقاليم	_____
حدود المدن	_____
حد ملكية سور بناء	_____
سور بناء	_____
سكت حديد الحكومة الموردة	_____
سكت حديد الحكومة الإضافية	_____
علاحة مشروعات	_____
(وجدت بالبطيحه و أُنقلت فى الإصدار)	○



٩٤٤
٥٢٨

لوحة رقم

خط

لدوار قرية : منشأة بسبوني



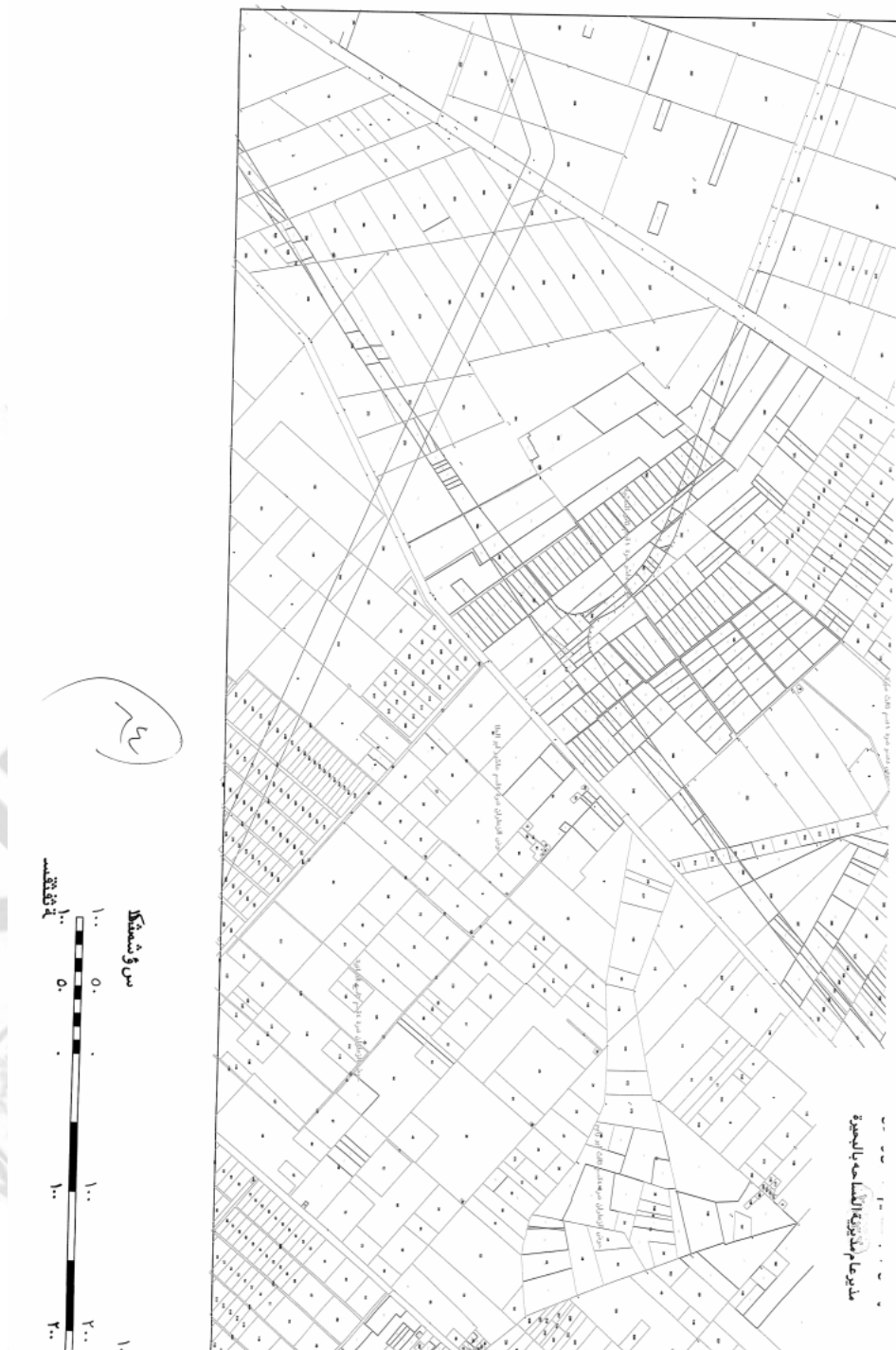
المجموع:

٤١٨/١١٦١

مساحة بالجمهورية



مستأجر



مركز كفر الدوا

محافظة البحيرة

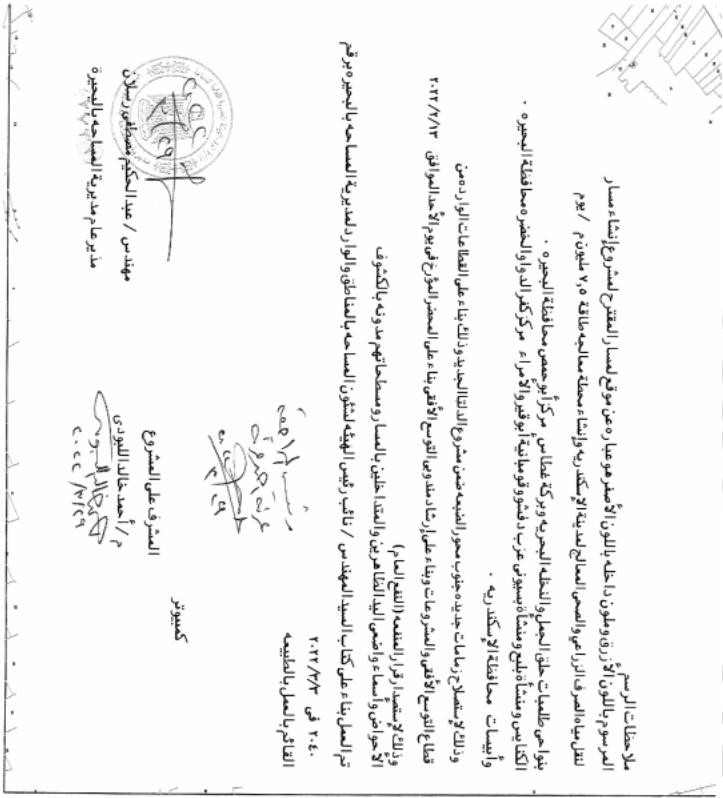


٣٥

جمهورية مصر العربية
ARAB REPUBLIC OF EGYPT
EGYPTIAN GENERAL SURVEY
AUTHORITY

إصطلاحات مساحية

حد فاصل للقطع	○
معام طوبوغرافية	—
حدود الأحياء	—
حدود القرى	—
حدود المراكز	—
حدود المحافظات	—
حدود عوائل الأعلام	—
حدود المدن	—
حد ملكية سور بناء	—
سور بناء	—
سكتل حدية الحكومة العمودية	—
سكتل حدية الحكومة الأفقية	—
علامة مشروعات	○
(وسمت بالمعمية و أخذت فى الإسيسار)	



(٤) وجود بها بالخطيه (

رمز	عبارات رمزية للمساحة
⊗	شقة
⊕	لحس
⊖	علامة ترافورس
⊘	مسقة
⊙	مصرف
⊚	ساقية
⊛	مزرع
⊜	مسطح
⊝	كنيسة
⊞	معبد
⊟	بربخ عامورة
⊠	أرض تفل
⊡	البياسين و الجمان
⊢	سكن أو مبان
⊣	جبانة مسلمين
⊤	جبانة مسارى
⊥	جبانة يهود



٩٤٠
٧١٥

لوحة رقم

(١٦)

منشأة بسبوتني

قرية:

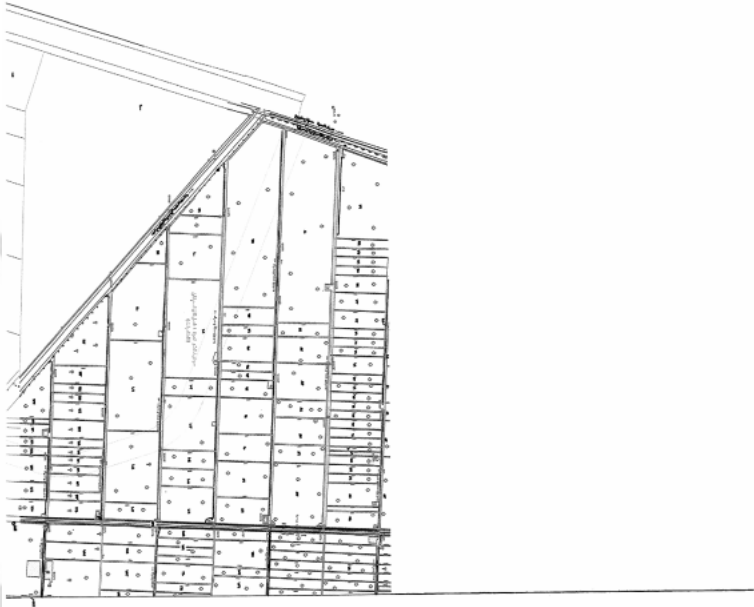
ار



١٦٣

مركز كفر الدوا

محافظة البحيرة



٦٥٩

جمهورية مصر العربية
ARAB REPUBLIC OF EGYPT
الجمهورية العربية السورية
EGYPTIAN GENERAL SURVEY
AUTHORITY

أصلاحات مساحية

حد قاصد للقطع	○
معلم طوبوغرافية	—
حدود الأحياء	—
حدود القرى	—
حدود المراكز	—
حدود المحافظات	—
حدود عوازل الأحياء	—
حدود المدن	—
حد ملكية سور بناء	—
سور بناء	—
سكت حديد الكوكبة النورده	—
سكت حديد الكوكبة اليونانية	—
علامه مشروعات	—
(وهدت بالطبيعة و أهدت فى الأمتار)	○



٧٠

(لا وجود لها بالطبيعة)

⊙	علامات زمنية للمساحة
⊙	نقطة لبحس
⊙	علامة تراويرس
⊙	مسافة
⊙	مصرف
⊙	ساقية
⊙	ضريح
⊙	مسجد
⊙	كثيفة
⊙	معدن
⊙	بربخ ماسورة
⊙	أرض تفل
⊙	البياتين و البساتين
⊙	سكن أو مبان
⊙	جنازة مسلمين
⊙	جنازة نصارى
⊙	جنازة يهود

وزارة الموارد المائية والرى
الهيئة المصرية العامة للمساحة

٩٤٨
٥٢٧

لوحة رقم

٢١

قريّة: أبو قير

ملاحظات الرسم
المرسوم بالنون الأزرق وملون داخله بالنون الأصفر هو عبارة عن موقع لمسار المقترح للمشروع لإنشاء مسار
لتقليل مياه الصرف الزراعي والصحي المعالج بمدينة الإسكندرية وإنشاء محطة معالجة مياه ٧,٥ مليون م^٣ / يوم
تتواحي طلعت حلق الجبل والنظرة البحرية وبركة قطاس مركز أبو حمص محافظة البحيرة

الخاصين وميثاقه بلنج وميثاقه بسيفي عربي واقشو وهو ميثاقه ابو عمرو واذا مره مورضر الدوا والحصوه صفا فصفه البحيره .
وايضاات محافله الاي سكك ربه .

وذلك لوتستصلاح زمامات جديده جنوب محور القبيعه ضمن مشروع الدائلا الجديد وذلك بناء على القطاعات الوارده من
٢٠٢٢/٧/١٣ وقلاع التوسيع الاقصى والمشروعات وبناء على ارشاده مندوبي التوسيع الاقصى بناء على المحضر المؤرخ في يوم الأحد الموافق ٢٠٢٢/٧/١٣

وذلك لوتستصلاح زمامات القطاعه (الطبخ العام)
الأحواض وأسماها واضعي البنا الطاهرين والمتقاه حطين بالمسار ومسطحاتهم مدونه بالكتوف
تم العمل بناء على كتاب السيد المهندس / نايف رئيس الهيئة لشؤون المساحة بالمناطق والوار للمديرية المساحة بالبحيره برقم

٢٠٤٠ في ٢٠٢٢/٧/١٣
القائم بالعمل بالطبيعه

كميون

المشرف على المشروع

م / أحمد خالد اللوين
٢٠٢٢/٧/١٣

٢٠٢٢/٧/١٣



مهندس / عبد الحكيم مصطفى رسلان
مدير عام المديرية المساحة بالبحيره



(٢٥)





والاجزاء المستغنى عنها لقرار رئيس

١٢ لسنة ٢٠٢١



Google Earth

Data SIO, NOAA, U.S. Navy, NGA,
Image Landsat / Copernicus

مسار المشروع الصادر بشأنه القرار رقم ١٢١٣

الجزء المستغنى عنه في القرار ١٢١٣

المسار الجديد المطلوب استصدار القرار له

طبعت بالهيئة العامة لشئون المطابع الأميرية

رئيس مجلس الإدارة

محاسب / أشرف إمام عبد السلام

رقم الإيداع بدار الكتب ٦٥ لسنة ٢٠٢٢

٩٠٩ - ٢٠٢٢/٦/٥ - ٢٠٢١/٢٦٠٨٤



مكتبة و أمانة دولة الكويت
المطابع الأميرية
طبعة الإلكترونية لا يعطى لها عند التداول