

جمهورية مصر العربية



رَأْسُ السَّنَةِ الْجُمْهُورِيَّةِ

الجريدة الرسمية

الثمن ١٥ جنيهاً

السنة	الصادر في ٢٣ رمضان سنة ١٤٤٧	العدد
التاسعة والستون	الموافق (١٢ مارس سنة ٢٠٢٦ م)	١١

محتويات العدد :

رقم الصفحة

قرارات مجلس الوزراء

٣ قرار رقم ١١ لسنة ٢٠٢٦

٤ قرار رقم ١٢ لسنة ٢٠٢٦

٥ قرار رقم ١٣ لسنة ٢٠٢٦

قرار رئيس مجلس الوزراء

٦ قرار رقم ٥٠٢ لسنة ٢٠٢٦



قرار مجلس الوزراء

رقم ١١ لسنة ٢٠٢٦

مجلس الوزراء

بعد الاطلاع على الدستور ؛

وعلى القانون رقم ٢٦ لسنة ١٩٧٥ بشأن الجنسية المصرية ؛

وبناءً على ما عرضه وزير الداخلية ؛

وبعد موافقة مجلس الوزراء ؛

قرر:

(المادة الأولى)

ووفق على إسقاط الجنسية المصرية عن السيد / عمر أحمد محمد يوسف -
من مواليد القاهرة بتاريخ ٢/٨/١٩٩٤ ، وذلك لالتحاقه بالخدمة العسكرية بدولة
أجنبية دون الحصول على ترخيص سابق .

(المادة الثانية)

يُنشر هذا القرار فى الجريدة الرسمية .

صدر برئاسة مجلس الوزراء فى ٦ رمضان سنة ١٤٤٧ هـ

(الموافق ٢٤ فبراير سنة ٢٠٢٦ م) .

رئيس مجلس الوزراء

دكتور/ مصطفى كمال مدبولي



قرار مجلس الوزراء رقم ١٢ لسنة ٢٠٢٦

مجلس الوزراء

بعد الاطلاع على الدستور ؛
وعلى القانون رقم ٢٦ لسنة ١٩٧٥ بشأن الجنسية المصرية ؛
وبناءً على ما عرضه وزير الداخلية ؛
وبعد موافقة مجلس الوزراء ؛

قرر:

(المادة الأولى)

ووفق على إسقاط الجنسية المصرية عن الآتية أسماؤهم بعد وذلك لإقامتهم
العادية خارج البلاد وانضمامهم إلى هيئة أجنبية من أغراضها العمل على تقويض
النظام الاجتماعى والاقتصادى للدولة بالقوة وهم :

السيد / أحمد كامل محمد عبد الله على أبو عكر - من مواليد الإمارات
بتاريخ ١٩٩١/٦/٩

السيد / جمال فريد عودة حسين أبو عكر - من مواليد فلسطين
بتاريخ ١٩٩٦/٤/٢٠

السيد / فايز كامل محمد عبد الله على أبو عكر - من مواليد الإمارات
بتاريخ ١٩٩٢/٦/١٧

السيد / فايز محمد عودة حسين أبو عكر - من مواليد فلسطين
بتاريخ ١٩٩٤/٧/٧

السيد / مهند الدين فايق عودة حسين أبو عكر - من مواليد فلسطين
بتاريخ ٢٠٠١/١١/٥

(المادة الثانية)

يُنشر هذا القرار فى الجريدة الرسمية .

صدر برئاسة مجلس الوزراء فى ٦ رمضان سنة ١٤٤٧ هـ

(الموافق ٢٤ فبراير سنة ٢٠٢٦ م) .

رئيس مجلس الوزراء

دكتور/ مصطفى كمال مدبولى



قرار مجلس الوزراء

رقم ١٣ لسنة ٢٠٢٦

مجلس الوزراء

بعد الاطلاع على الدستور ؛

وعلى القانون رقم ٢٦ لسنة ١٩٧٥ بشأن الجنسية المصرية ؛

وبناءً على ما عرضه وزير الداخلية ؛

وبعد موافقة مجلس الوزراء ؛

قرر:

(المادة الأولى)

ووفق على إسقاط الجنسية المصرية عن السيد/ يوسف أحمد فؤاد عطية محمد من مواليد الإسكندرية بتاريخ ٥/٣/٢٠٠٤ ، وذلك لالتحاقه بالخدمة العسكرية بدولة أجنبية دون الحصول على ترخيص سابق .

(المادة الثانية)

يُنشر هذا القرار فى الجريدة الرسمية .

صدر برئاسة مجلس الوزراء فى ٦ رمضان سنة ١٤٤٧ هـ

(الموافق ٢٤ فبراير سنة ٢٠٢٦ م) .

رئيس مجلس الوزراء

دكتور/ مصطفى كمال مدبولي



قرار رئيس مجلس الوزراء رقم ٥٠٢ لسنة ٢٠٢٦

رئيس مجلس الوزراء

بعد الاطلاع على الدستور ؛

وعلى قانون نظام الإدارة المحلية الصادر بالقانون رقم ٤٣ لسنة ١٩٧٩
ولائحته التنفيذية ؛

وعلى القانون رقم ١٠ لسنة ١٩٩٠ بشأن نزع ملكية العقارات للمنفعة العامة
ولائحته التنفيذية ؛

وعلى قرار رئيس الجمهورية رقم ٣٠٤ لسنة ٢٠٢٤ بتفويض رئيس مجلس الوزراء
فى بعض الاختصاصات ؛

وعلى قرار رئيس مجلس الوزراء رقم ٩٥٠ لسنة ٢٠٢٣ باعتبار مشروع ازدواج طريق
(شربين - بسنديلة - بلقاس) فى نطاق محافظة الدقهلية من أعمال المنفعة العامة ؛
وبناءً على ما عرضه وزير النقل ؛

قرر:

(المادة الأولى)

يُعتبر من أعمال المنفعة العامة مشروع ازدواج طريق شربين - بسنديلة - بلقاس
فى نطاق محافظة الدقهلية .

(المادة الثانية)

يُستولى بطريق التنفيذ المباشر على الأراضى اللازمة لتنفيذ المشروع المشار
إليه فى المادة السابقة ، والمبين موقعها ومساحتها وحدودها وأسماء ملاكها الظاهرين
بالمذكرة الإيضاحية والخرائط المساحية والكشوف المرفقة .

(المادة الثالثة)

يلغى قرار رئيس مجلس الوزراء رقم ٩٥٠ لسنة ٢٠٢٣ المشار إليه .

(المادة الرابعة)

يُنشر هذا القرار فى الجريدة الرسمية .

صدر برئاسة مجلس الوزراء فى ٢٤ شعبان سنة ١٤٤٧ هـ

(الموافق ١٢ فبراير سنة ٢٠٢٦ م) .

رئيس مجلس الوزراء

دكتور/ مصطفى كمال مدبولي



وزارة النقل مذكرة إيضاحية

لقرار رئيس مجلس الوزراء

بشأن تجديد قرار رئيس مجلس الوزراء رقم ٩٥٠ لسنة ٢٠٢٣

سبق إصدار قرار رئيس مجلس الوزراء رقم ٩٥٠ لسنة ٢٠٢٣ باعتبار مشروع ازدواج طريق شربين - بسنديلة - بلقاس من أعمال المنفعة العامة ، وتم النشر فى الجريدة الرسمية بعددها رقم ٩ مكرر (ز) الصادر بتاريخ ٢٠٢٣/٣/٨ ورد إلى الهيئة العامة للطرق والكبارى كتاب مديرية المساحة بالدقهلية لطلب تجديد قرار المنفعة العامة المشار إليه بعاليه نظراً لقرب انتهائه حتى تتمكن مديرية المساحة من استكمال صرف باقى التعويضات للمستحقين الذين تم نزع ملكية أراضيهم لصالح تنفيذ المشروع .

تنص المادة (١٢) من القانون رقم ١٨٧ لسنة ٢٠٢٠ الصادر بتعديل بعض أحكام القانون رقم ١٠ لسنة ١٩٩٠ بشأن نزع ملكية العقارات للمنفعة العامة على أنه « إذا لم تودع النماذج أو القرار الوزارى طبقاً للإجراءات المنصوص عليها فى هذا القانون خلال ثلاث سنوات من تاريخ نشر قرار المنفعة العامة فى الجريدة الرسمية ، عد القرار كأن لم يكن بالنسبة للعقارات التى لم تودع النماذج أو القرار الخاص بها .» تم تحديد قيمة تعويضات نزع ملكية الأراضى والعقارات المتعارضة مع تنفيذ المشروع نحو (٨١, ٢) مليون جنيه طبقاً لتقرير استشارى الهيئة المصرية العامة للمساحة - (مرفق رقم ١) .
مرفق طيه ما يلى :

- ١ - عدد (١٢) كشفاً معتمداً من مديرية المساحة بالدقهلية يتضمن أسماء الملاك الظاهرين ممهورة بخاتم شعار الجمهورية - (مرفق رقم ٢) .
- ٢ - عدد (٩) خرائط مساحية بالتخطيط الإجمالى للمشروع - (مرفق رقم ٣) .
وفى ضوء ما تقدم ، نتشرف بأن نرفق مشروع قرار لتجديد قرار رئيس مجلس الوزراء رقم ٩٥٠ لسنة ٢٠٢٣ باعتبار مشروع ازدواج طريق شربين - بسنديلة - بلقاس - من أعمال المنفعة العامة والاستيلاء بطريق التنفيذ المباشر على الأراضى اللازمة لتنفيذ المشروع وذلك على النحو الموضح بعاليه .

وتفضلوا بقبول فائق الاحترام

نائب رئيس مجلس الوزراء للتنمية الصناعية


وزير الصناعة والنقل

فريق مهندس / كامل عبد الهادى الوزير

٥٠٩

كشف حصر أسماء الملاك الظاهرين للمشروع ٤٩٦ طرق
أذدواج طريق شربين - بسنديله - بلقاس

اسم القرية / بسنديله	مركز / بلقاس	الدقهليه
اسم الحوض ورقمه	رقم القطعه رمزيه	اسم المالك
حوض المراح نمرة ٧	١	عبد الخالق يوسف حمد
	٢	كمال رزق محمد
	٣	عبد السلام عزت اسماعيل
	٤	فكريه ابراهيم محمد
	٥	ماجد سعد محمد
	٦	محمد سعد محمد
	٧	اسامه يوسف مصطفى
	٨	هانى شكرى شفيق
	٩	نبويه احمد جادربيع
	١٠	سمير حسن الامام
	١١	احمد الرفاعي الامام
	١٢	احمد ابراهيمشومان
	١٣	محمد سعد الدين محمد
	١٤	حمزه الدسوقي
	١٥	محمد حسين محمد
	١٦	محمد رزق احمد عبد ربه
	١٧	ياسر غريب عبد العظيم
	١٨	احمد غريب عبد العظيم



مدير عام المساحه بالدقهليه

رئيس القسم



بمقتضى
حورة طه الزهاوي
رئيس الإدارة المركزية

سند
لؤي سامي صالح

٥٠٩
٥٠٩

٥٠٩

٤

كشف حصر أسماء الملاك الظاهرين للمشروع ٤٩٦ طرق
اندواج طريق شربين - بسنديله - بلقاس

٥٠٢

اسم القرية / بسنديله مركز / بلقاس الدقهليه

اسم الحوض ورقمه	رقم القطعه رمزيه	اسم المالك	ملاحظات
حوض عبد الرازق نمره ١٥		ورثه / عبد السلام ابراهيم الشريبي محمد عبد السلام ابراهيم الدسوقي محمد صديق ابو الاسعاد ابراهيم الشريبي جمال عبد النبي علي خالد عبد الحي علي احمد سليمان صادق سليمان اليومي صادق سليمان	مصنع طوب
حوض يوسف ابو علي نمره ٩		اسامه حامد حندوسه	عباره عن سور منبني بالطوب الاحمر بطول ١٥٠ متر طولي تقريبا



مدير عام المساحة بالدقهليه

٢٠٢٦

رئيس القسم

عبد الحليم
عبد الحليم
رئيس الإدارة المركزية



سليمان صالح



عبد الحليم

٣

٥٠٢

كشف حصر اسماء الملاك الظاهرين للمشروع ٤٩٦ طرق
اندواج شربين - بسنديله - بلقاس

اسم القرية / كفر دملاش مركز / بلقاس الدقهليه

اسم الحوض ورقمه	رقم القطعه رمزيه	اسم المالك	ملاحظات
حوض الحطب نمرة	١	احمد اشرف	
٣	٢	مصطفى محمود	
	٣	خالد محمود	
	٤	بهيجه احمد الشحات	

يعتمد
مدير عام المساحة بالدقهليه

رئيس القسم



يعتمد
مدير عام المساحة بالدقهليه
٣٠٨٥

٤

كشف حصر اسماء الملاك الظاهرين للمشروع ٤٩٦ طرق
اندواج طريق شربين - بسنديله - بلقاس
٥٠٩

الدقهليه	مركز / بلقاس	اسم القرية/ مدينة بلقاس	اسم الحوض ورقمه	رقم القطعه رمزيه	اسم المالك	ملاحظات
			حوض السعده القبلي نمره ١٤٢	١ ٢ ٣	عبد المنعم محمد عبد الفتاح احمد محمد احمد عبد الفتاح محمد عبد الفتاح	
			حوض العشبه والسعده نمره ١٤١	١ ٢	شوقي عبد العال محمد احمد حسن راغب	



بسمه
طبعت النسخ
الادارة المركزية
سلك
بلوت سامي صالح
٢٠٨٥

٧
٥٠٩

٥

٥٠٩ كشف حصر أسماء الملاك الظاهرين للمشروع ٤٩٦ طرق
اذدواج طريق شربين - بسندليه - بلقاس
اسم القرية/ مدينة بلقاس مركز / بلقاس الدقهليه

اسم الحوض ورقمه	رقم القطعه رمزيه	اسم المالك	ملاحظات
حوض اللساوات القبلي نمرة ١٣٨	١	محمد عبد السلام منصور عبد الصبور	عباره عن سور مبني بالطوب الاحمر خلفه حجرتين بمسطح ٦٠م (تقريبا)
	٢	عادل عبد السلام	
	٣	عبد المنعم زكي	
	٤	شوقي محمد عبد العال	
	٥	احمد حسن راغب	
	٦	اشرف البربري عبد السلام	
	٧		
حوض منثيه الزيني الغربيه نمره ١٣٩	١	مسجد	عباره عن مسجد بمسطح ١٠٠ تقريبا
	٢	هاني السيد الشرقاوي	
	٣	السيد الشرقاوي	
	٤	محمد عبد الحفيظ سعد	
	٥	علي سعد علي محمد الحفيظ	
	٦	عبد ابراهيم عبد المطلب حسن عبد المطلب	

يعتمد
مدير عام المساحه بالدقهليه

رئيس القسم

المشروع
الامانة

١١١
حورة بلقيس الأهل
شعبة الإدارة المركزية
سنة
بلقيس سامي صالح
٢٠٢٥

٧
٥٠٤

- ٥ -

٦

كشف حصر اسماء الملاك الظاهرين للمشروع ٤٩٦ طرق
اذدواج طريق شربين - بسنديله - بلقاس

٥٠٢

الدقهليه	مركز / بلقاس	اسم القرية الشناوي	اسم الحوض ورقمه
ملاحظات <td>اسم المالك <td>رقم القطعه رمزيه <td>حوض الملقه والهيش نمره ١٨</td> </td></td>	اسم المالك <td>رقم القطعه رمزيه <td>حوض الملقه والهيش نمره ١٨</td> </td>	رقم القطعه رمزيه <td>حوض الملقه والهيش نمره ١٨</td>	حوض الملقه والهيش نمره ١٨
	قطيفه السعيد السيد علي	١٨	
	حسن السيد حسن رجب	١٩	
	فهمي صالح حسن رجب	٢٠	
	مجدى السيد حنر رجب	٢١	
	امجد يوسف السيد	٢٢	
	محمود السيد الشربيني	٢٣	
	احمد السيد الشربيني	٢٤	

رئيس القسم

مدير ادارة المساحه بالدقهليه

لصحة ١١
صوة جيت الزهيل
رئيس الإدارة المركزية

٣ زرينه
ستاد
سليم صالح



٢٠٢٥

٨
٥٠٢

-٦-

٧

٥٠٢ كشف حصر اسماء الملاك الظاهرين للمشروع ٤٩٦ طرق
اذدواج شربين - بسندنيله - بلقاس

اسم القرية/ كفر الدبوسي مركز / شربين الدقهلية

اسم الحوض ورقمه	رقم القطعه رمزيه	اسم المالك	ملاحظات
حوض الجنيبه نمرة ١	١	محمد رياض عبد النبي	
	٢	نهال عبد المنعم عوض	
	٣	ورثه / ايمن هاشم	
	٤	كريمه سمير بنه	
	٥	صلاح فتحي ابراهيم	
	٦	جمال المهدي محمد	
	٧	بلال ماهر العراقي	
	٨	جمال ابراهيم السيد	
	٩	صلاح فتحي حبيب	

رئيس القسم

يعتمد
مدير عام الملاك الظاهرين

المشروع
الرقم ٤٩٦

بسمه
محور طيف الذهب
الادارة والمحكمة
سليمان ساهي صالح

٩
٥٠٢



٥٠٢

كشف حصر اسماء الملاك الظاهرين للمشروع ٤٩٦ طرق
اندواج شربين - بسنديله - بلقاس

الدقهليه	مركز / بلقاس	اسم القرية / الشناوي	اسم الحوض ورقمه
ملاحظات	اسم المالك	رقم القطعه رمزيه	
	ربيح مسعد السعدني	١	حوض الملقه والهيش نمره ١٨
	جمال محمد حجازي	٢	
منزل دورين بمسطح ٨٠م تقريبا	جمعه محمد ابراهيم	٣	
	محمد احمد المتولي	٤	
منزل دورين بمسطح ٧٠م تقريبا	احمد السيد الغايه	٥	
	محمد فوزي السيد قنديل	٦	
	ايمان السيد عبد الحميد	٧	
	فتححي عبد العاطي عبد السلام	٨	
	جمعه رزق الزيات	٩	
	جمال هلال بدير شحاته	١٠	
	عواطف احمد البسيوني	١١	
	عبد المنعم الشافعي	١٢	
	امل محمد عادل	١٣	
	المتولي احمد الحسيني	١٤	
	فاطمه عوض الدبولي	١٥	
	عادل عبد الحميد السعدني	١٦	
		١٧	



المشروعات



مدير عام المساحة بالدقهليه

رئيس القسم

رئيسه
صورة طبق الاصل
الإدارة المركزية
سك
مكبرى سامي صالح

١٠
٥٠٢

٩

٥٠٢ كشف حصر اسماء الملاك الظاهرين للمشروع ٤٩٦ طرق
اندواج طريق شربين - بسنديله - بلقاس

اسم القرية/ كفر النبوسي مركز / شربين الدقهليه

ملاحظات	اسم المالك	رقم القطعه رمزيه	اسم الحوض ورقمه
	عاطف الشربيني صالح	١	حوض المنشيه نمرة
	كناك	٢	٣
	ورثه / الشربيني صالح	٣	
	كناك	٤	
	حمدي المرسي الخميسي	٥	
	جلال المرسي الخميسي	٦	
	حمدي المرسي الخميسي	٧	
	ناجي ابراهيم الطويلي	٨	
مسجد دورين بمسطح ٨٥ م تقريبا	حسونه عبد الحق بركات	٩	
بنزينه	محمد مصطفى سنه السعيد حامد حجاج	١٠	

يعتمد
مدير عام المساحة الدقهليه

رئيس القسم

١١١

صورة طبق الاصل
رئيس الإدارة المركزيه

ست
سامي صالح



١/٥

١٤

٤٤٨٢

كشف حصر اسماء الملاك الظاهرين للمشروع ٤٩٦ طرق
اددواج طريق شربين - بسنديله - بلقاس

مدينة شربين مركز شربين الدقهليه

اسم الحوض ورقمه	رقم القطعه رمزيه	اسم المالك	ملاحظات
حوض شرابي نمرة ١٢	١	عبد العظيم شريف	
	٢	محمد عبد المغني عبد المنجي	
	٣	شمس عبد الرازق	منزل دورين مسطح ٣٥ م تقريبا
	٤	محمود قلبه محمد	مبني دورين مسطح ٧٣ م تقريبا
	٥	السيد عبد الغني	مبني دور واحد ورشه
	٦	التجار حمدي الباز + خالد	مخزن بمسطح ١٨٠ م تقريبا
	٧	موسي	



رئيس القسم



٤٤٤٤
مودة حبيب الزميل
رئيس الدائرة المركزية
سلك
رئيس سلك



١٢
٥٠٤

- ١٠ -

٥٠٢ كشف حصر اسماء الملاك الظاهرين للمشروع ٤٩٦ طرق
اندواج طريق شربين - بسنديله - بلقاس

اسم القرية/ مدينة شربين مركز / شربين الدقهليه

اسم الحوض ورقمه	رقم القطعه رمزيه	اسم المالك	ملاحظات
حوض سواقي العرب نمره ١٣	١	حسام حامد صالح	
	٢	حريه السيد القصبي	
	٣	فايزه السيد القصبي	
	٤	كامل السيد القصبي	
	٥	عبد العظيم شريف نصر	

يعتمد
مدير عام المساحه الدقهليه

رئيس القسم



يعتمد
عمدة بيت الأصيل
مدير الإدارة المركزية

رئيس
سليم صالح

(٢٠٢٦)

١٢
٥٠٢

- ١١ -

١٢

كشف حصر اسماء الملاك الظاهرين للمشروع ٤٩٦ طرق
اندواج شربين - بسنديه - بلقاس

اسم القرية/ مدينة شربين مركز / بلقاس الدقهليه

اسم الحوض ورقمه	رقم القطعه رمزيه	اسم المالك	ملاحظات
حوض نور الدين نمره ١١	١	راغب راغب الباز	
	٢	شاديه راغب الباز	
	٣	حمدي راغب الباز	

يعتمد
مدير عام المساحة بالقاهرة

رئيس القسم

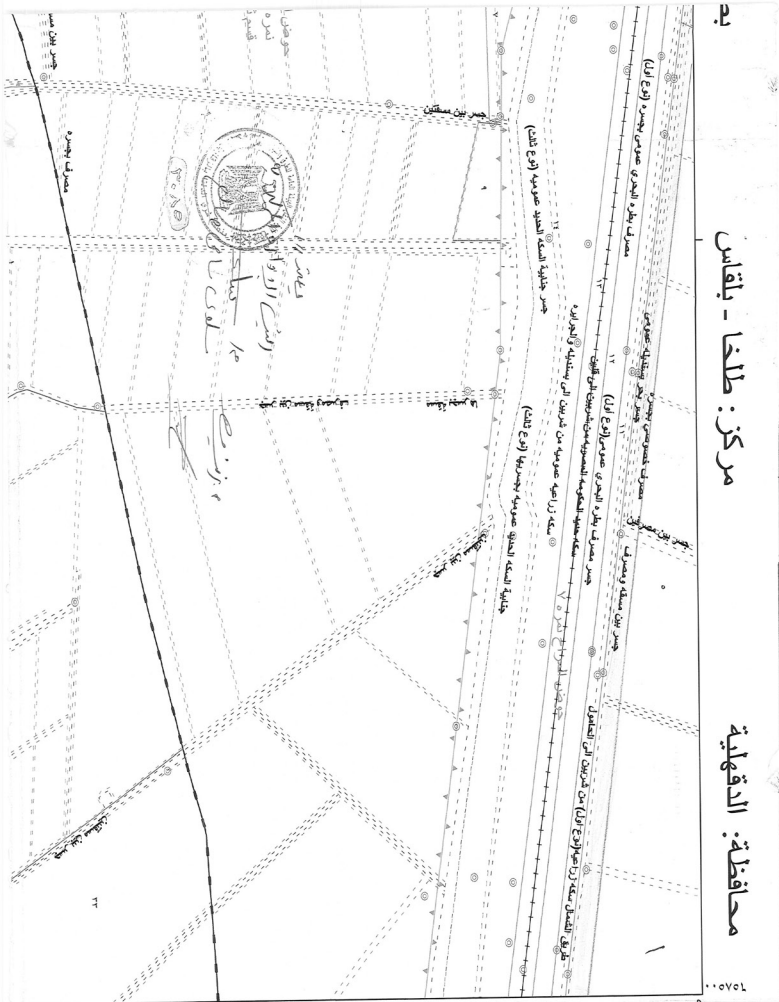


يعتمد
مودة هبعت الناهيل
رئيس الإدارة المركزية



م. ز. ز. ز.

١٤
٥٠٠



مركز - باقواس

محافظة: الدقهلية

بموجب قرار وزير الموارد المائية والري رقم ١٠٤٣٠٠٠ لسنة ٢٠٢٥

وزارة الموارد المائية والري
الهيئة المصرية العامة للمساحة



EGYPTIAN SURVEY AUTHORITY


خريطة رقم: ٦٥٧ / ٩٤٢

تاريخ الطبع: ٢٠٢٥/١٢/٢٥

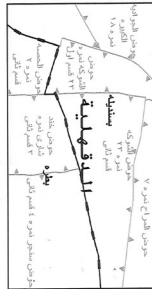
تدقيق اللوحات الجاهزة

INDEX TO ADJOINING SHEETS

٩٤٣	٩٤٣	٩٤٣
٦٥٧,٥	٦٥٧	٦٥٨,٥
٩٤٢	٩٤٢	٩٤٢



١٥٥,٥	١٥٧	١٥٨,٥
٩٤١	٩٤١	٩٤١
١٥٥,٥	١٥٧	١٥٨,٥



هذا الجدول يوضح تقاطع الحدود المصرية القديمة والحدود المصرية الجديدة في المنطقة المرسومة. (جميع الحقوق محفوظة للهيئة المصرية العامة للمساحة)

(الحدود المرسومة هي متطابقة مع رسم عليها المسجل الوطني)

٩٤٢٠٠٠

١٥
٥,٠٢

حد فاصل نهر النيل

حد مركز

حد قرية

حد حوض

حد ملكية

محرق مائي

طريق

حد محافظة

حد بلدية

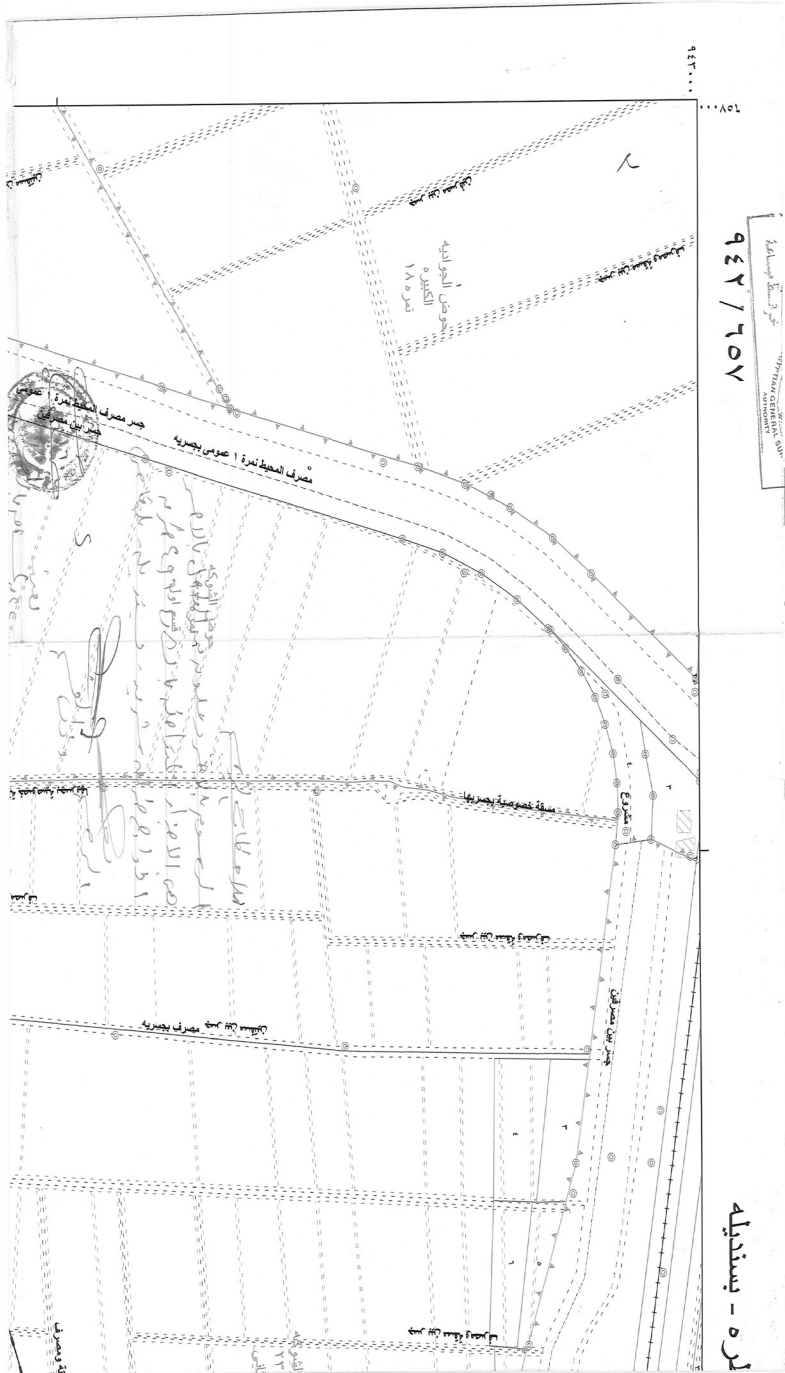
حد ملكية سور بناء

سكة حديد مفرقة

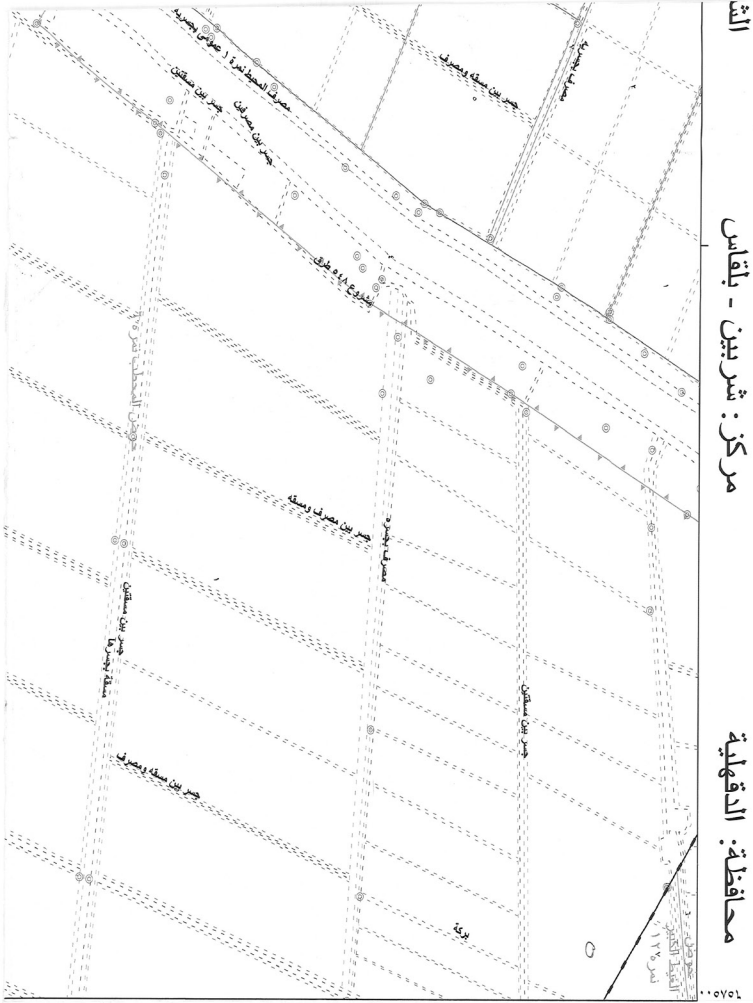
سكة حديد مزروجة

سور بناء

250
Meters



لوره - بسنديله



التش

مركز: شرتين - باقاس

محافظة: الدقهلية

الهيئة المصرية العامة للمساحة

وزارة الموارد المائية والري

الهيئة المصرية العامة للمساحة



EGYPTIAN SURVEY AUTHORITY

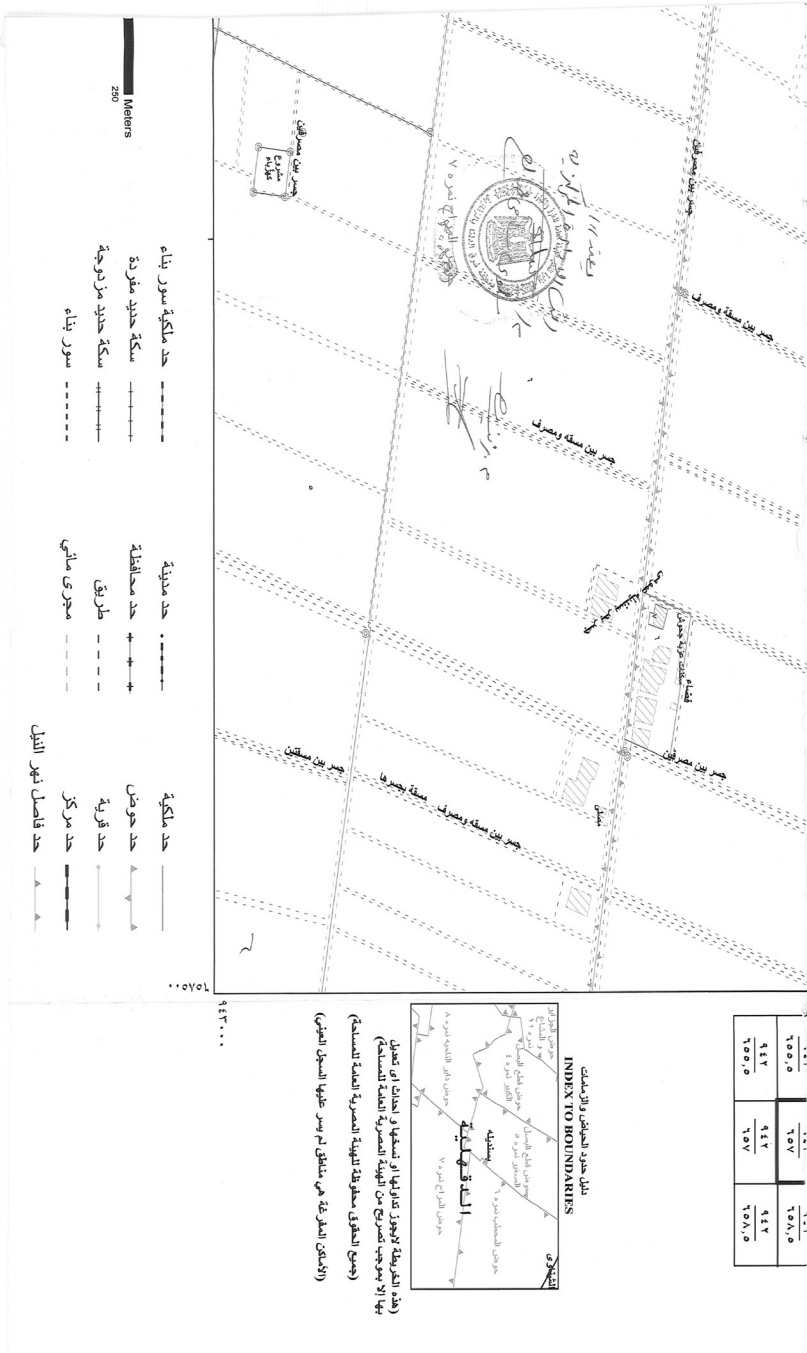
خريطة رقم: ٢٥٧ / ٩٤٣

تاريخ الطبع: ٢٠٢٥/١٢/٢٥

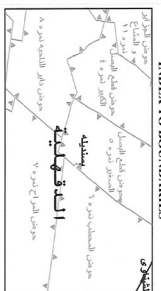
١٢
٥٠٤

دليل الوحدات الجيوماترية
INDEX TO ADJOINING SHEETS

٩٤٤	٩٤٤	٩٤٤
١٥٥,٥	١٥٧	١٥٨,٥
٩٤٣	٩٤٣	٩٤٣

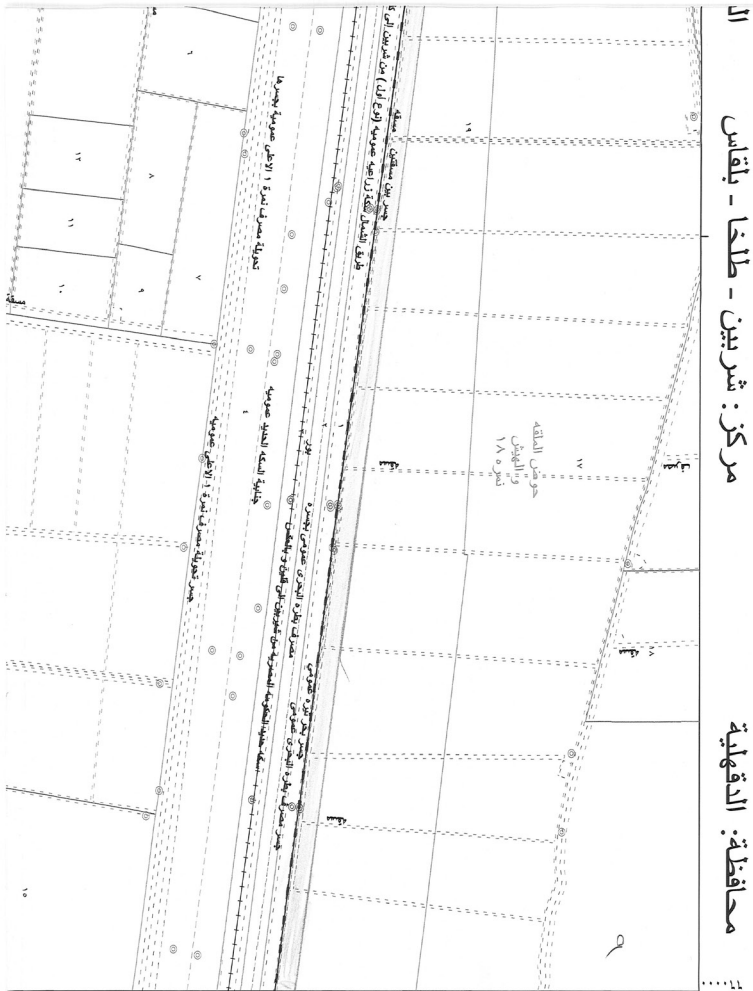


١٥٨,٥	١٥٨,٥	١٥٨,٥
١٥٨,٥	١٥٨,٥	١٥٨,٥
١٥٨,٥	١٥٨,٥	١٥٨,٥
١٥٨,٥	١٥٨,٥	١٥٨,٥



تدل حدود المناطق والامتدادات
INDEX TO BOUNDARIES
 هذه الخريطة لسهولة تداركها أو تصحيحها أو تحديثها أو تعديلها (بما لا يوجب تضارباً مع الهيئة المصرية العامة للمساحة) (جميع الحقوق محفوظة) تهيئة المصرية العامة للمساحة (الأماكن المعرّعة هي متعلق لم يرس عليها السجل العيني)





محافظة: الدقهلية

مركز: شربين - بلقاس

الجمهورية العربية السورية

وزارة الموارد المائية والري
الهيئة المصرية العامة للمساحة



EGYPTIAN SURVEY AUTHORITY

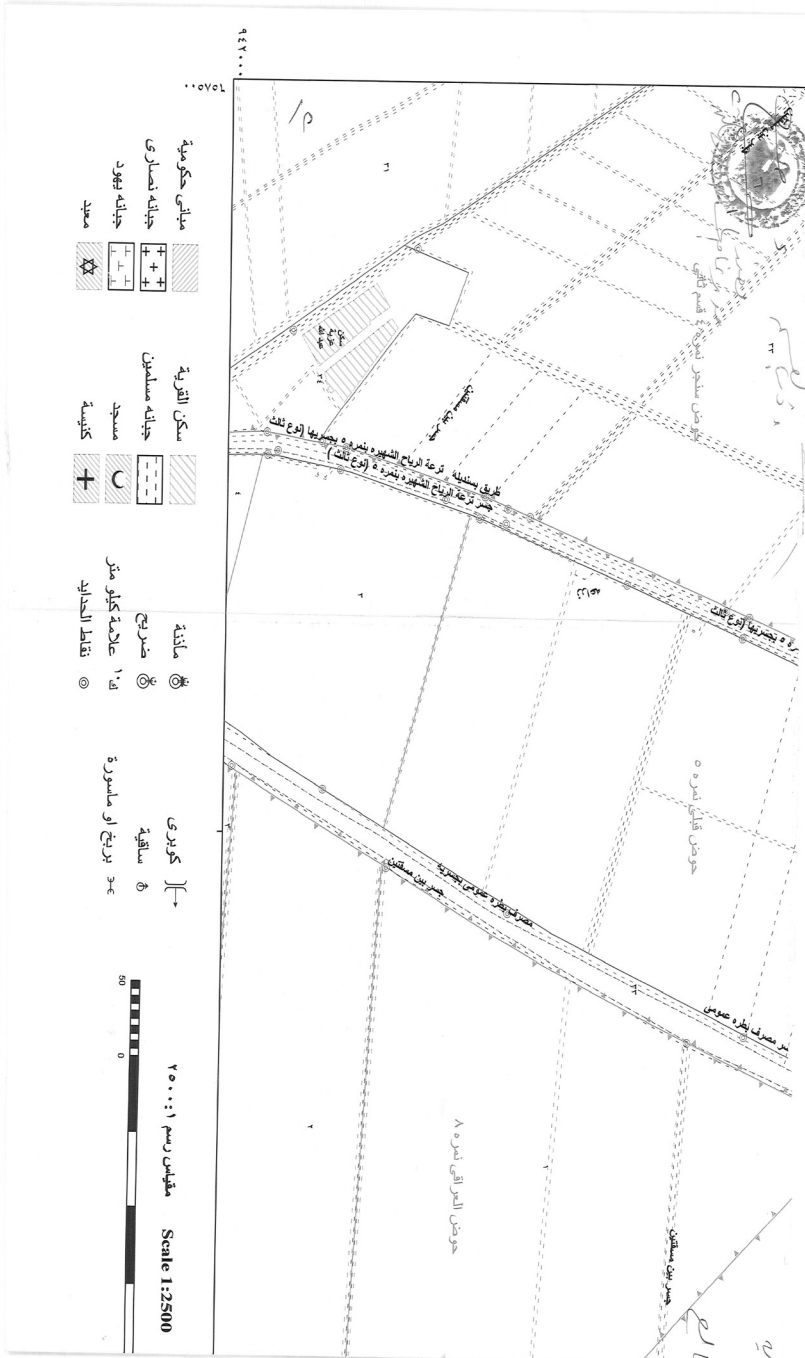
١/٠-٤

خريطة رقم: ٦٥٨,٥ / ٩٤٢

تاريخ الطبع: ٢٠٢٥/١٢/٢٥

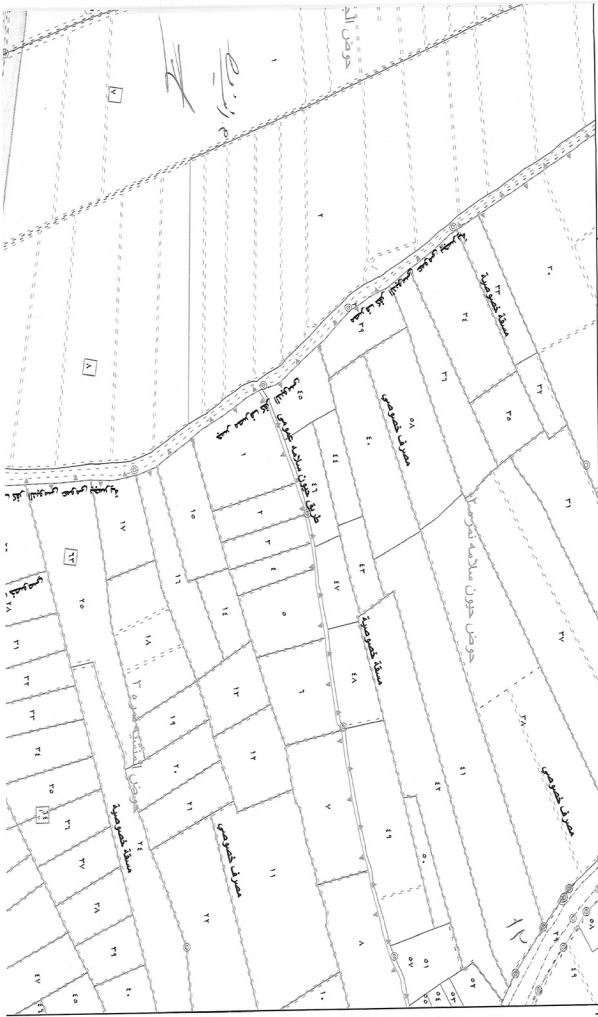
دليل الوحدات الجغرافية
INDEX TO ADJOINING SHEETS

٩٤٢	٩٤٣	٩٤٣	٩٤٣
٦٥٧	٦٥٨,٥	٦٦٠	٦٦٠
٩٤٢	٩٤٢	٩٤٢	٩٤٢



البلد: مركز: شربين - طلخا

محافظة: الدقهلية



إدارة المساحة المصرية - مركز شربين - طلخا

وزارة الموارد المائية والري
الهيئة العامة للمساحة



EGYPTIAN SURVEY AUTHORITY

خريطة رقم: ٢٦٠ / ٩٤٢

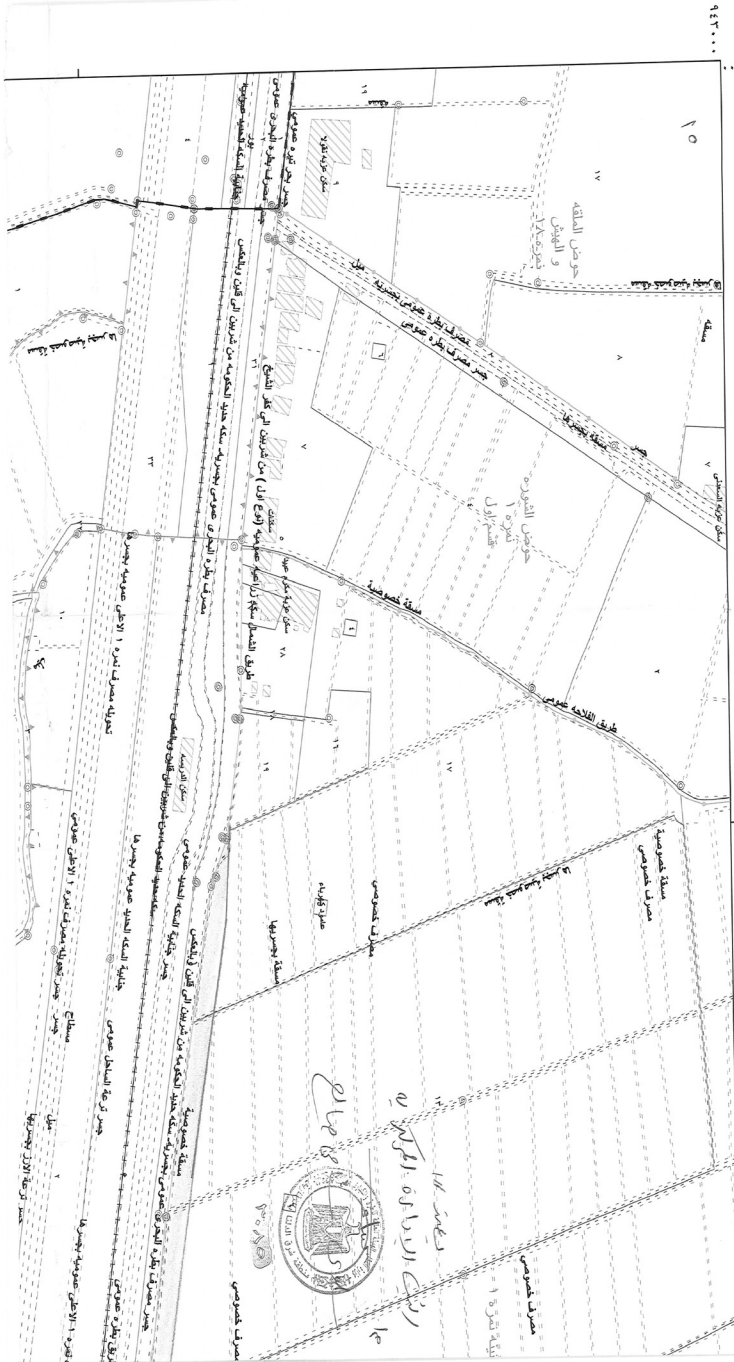
تاريخ الطبع: ٢٠٢٥/١٢/٢٥

نقل النسخات المجردة

١/٨
٥٠٠

٩٤٢ / ٦٦٠

تفلاوى - مدينه شربين - بطره - كفر الدبوس - كفر الحظيه



مركز: شربين

محافظة: الدقهلية



٤٤٣٠٠٠

وزارة الموارد المائية والري
الهيئة المصرية العامة للمساحة



EGYPTIAN SURVEY AUTHORITY

خريطة رقم: ٦٣١١,٥ / ٩٤٢

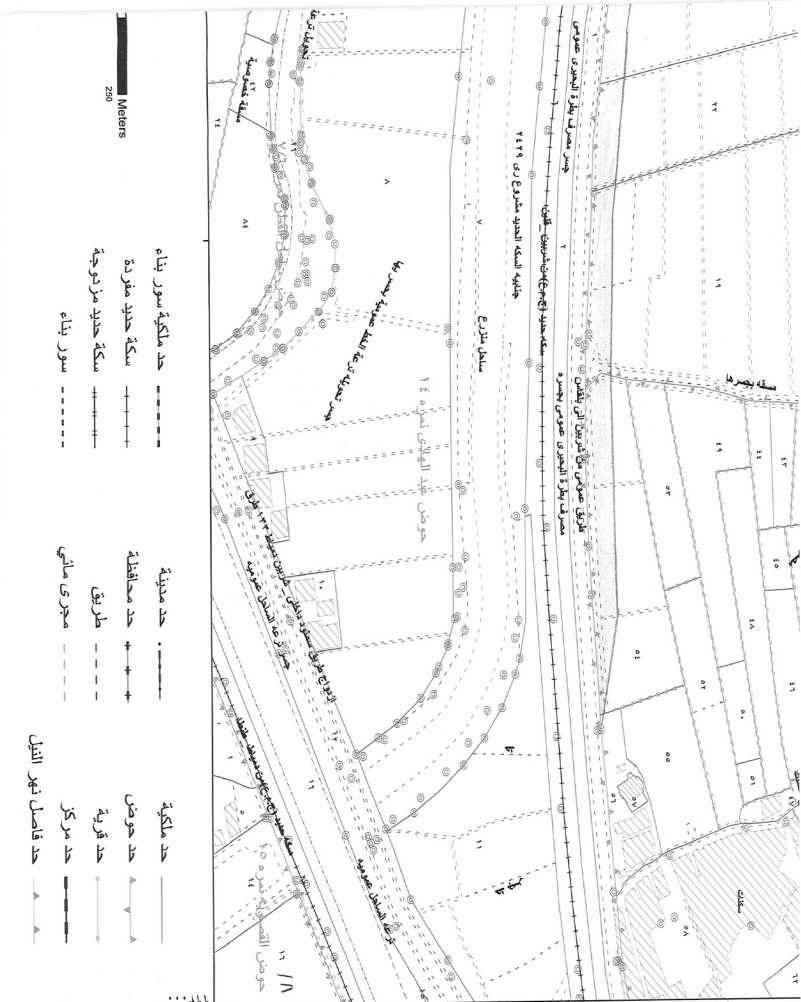
تاريخ الطبع: ٢٠٢٥/١٢/٢٥

١/٥٩
٥٠٥

دليل التوجيه المحاور

INDEX TO ADJOINING SHEETS

٩٤٣	٩٤٣	٩٤٣
٦١٠	٦١١,٥	٦١٢
٩٤٢	٩٤٢	٩٤٢

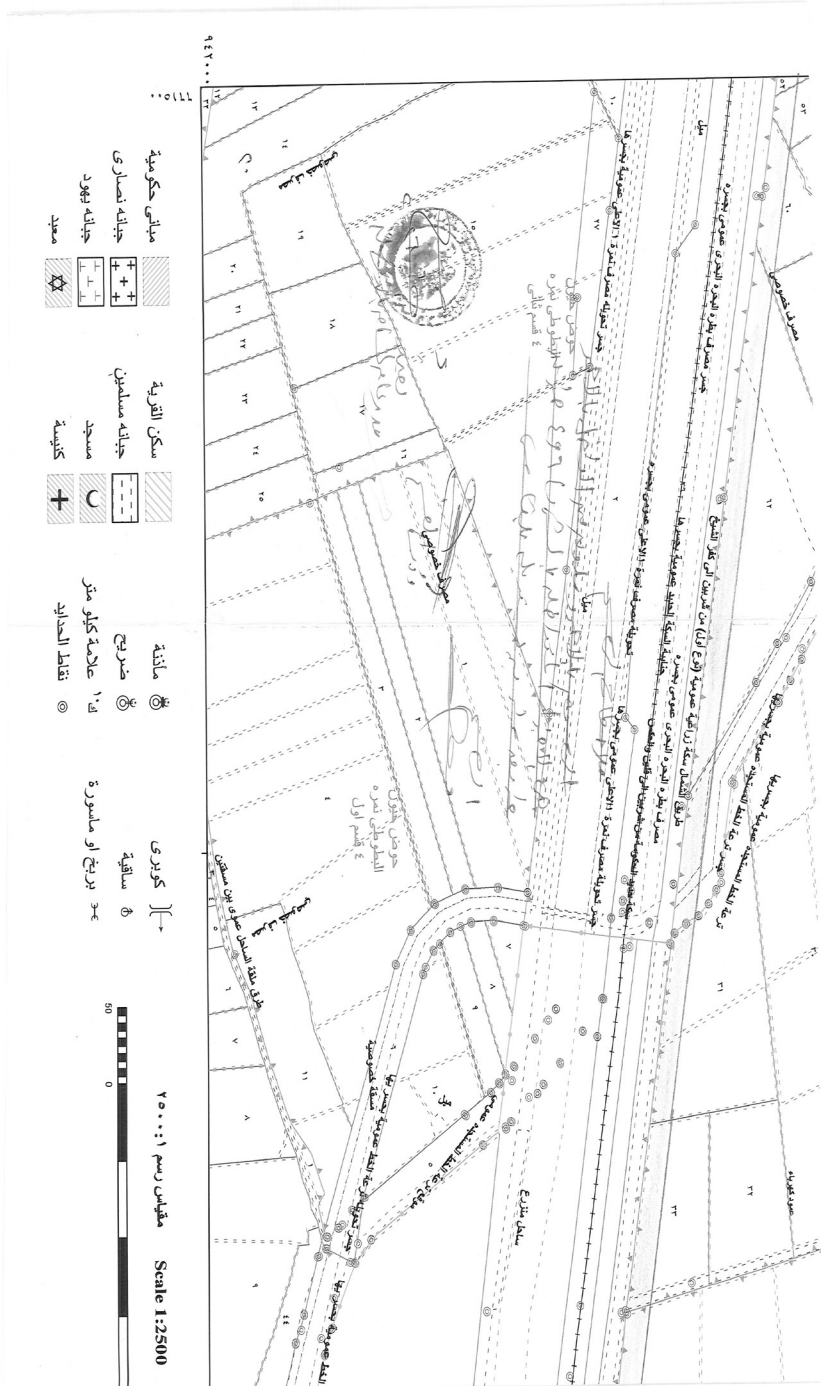


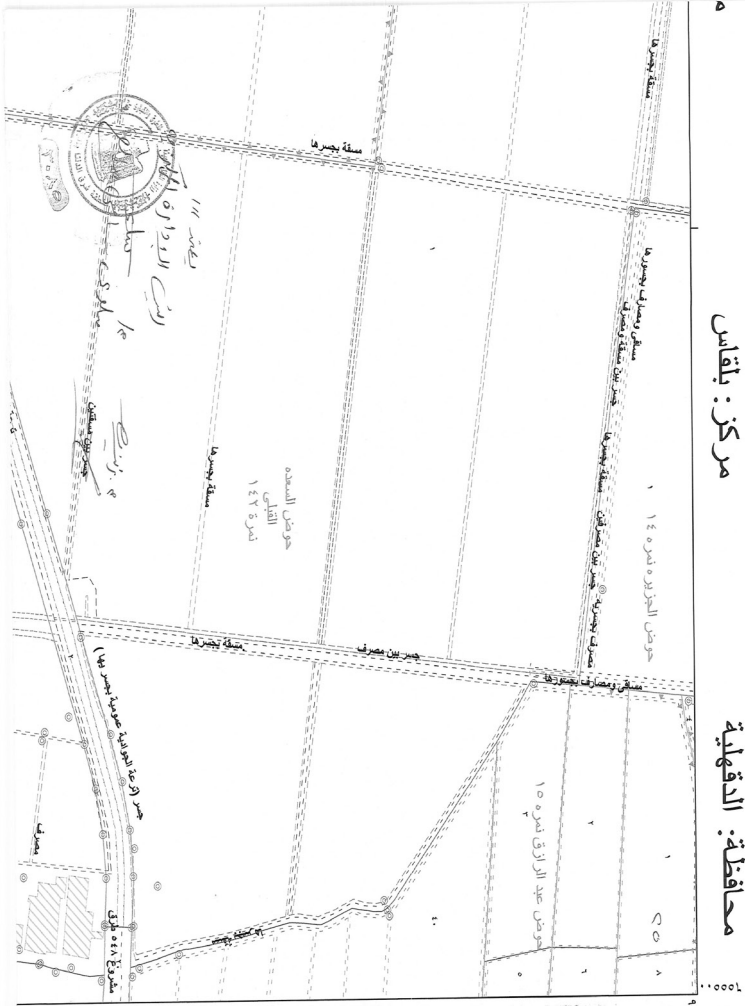
٦١٠	٦١٠,٥	٦١٣
٩٤١	٩٤١	٩٤١
٦١٠	٦١٠,٥	٦١٣



دليل حدود الممتلكات والامتلاكات
INDEX TO BOUNDARIES
هذه الخريطة لاجراء كاتالوجيا و استكمال و اجراءات او تعديل
بها الا بموجب تصحيح من الجهة المسيرة المختصة للمناطق
(جميع الحقوق محفوظة للهيئة المصرية العامة للمساحة)
(البيانات الملتصقة هي مناطق لم يرس عليها السجل الوطني)

٩٤٢٠٠٠





مركز: بالقاس

محافظة: الدقهلية

بجريدة رقم ٤٤ لسنة ٢٠٢٦

وزارة الموارد المائية والري
الهيئة المصرية العامة للمساحة



EGYPTIAN SURVEY AUTHORITY

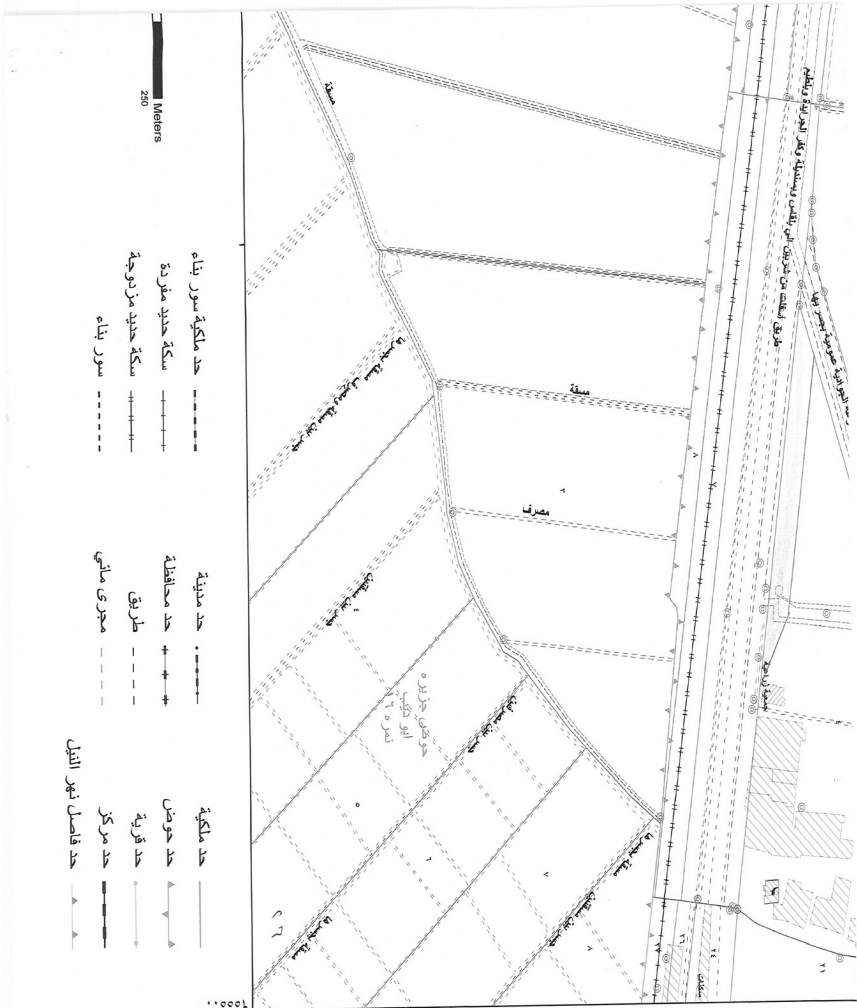
خريطة رقم: ٢٥٤ / ٩٤٣

تاريخ الطبع: ٢٠٢٥/٢/٢٥

٥٠٥

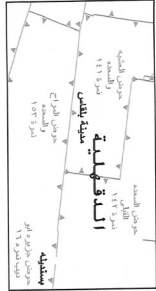
دليل اللوحات المضافة
INDEX TO ADDING SHEETS

٩٤٤	٩٤٤	٩٤٤
١٥٢٠٥	٦٥٤	٦٥٥٠٥



- حد ملكية سور بناء
- سكة حديد مندرجة
- سكة حديد من درجة
- سور بناء
- حد مدينية
- حد محافظة
- طريق
- مجرى مائي
- حد ملكية
- حد حوض
- حد قرية
- حد مركز
- حد فاصل نهر النيل

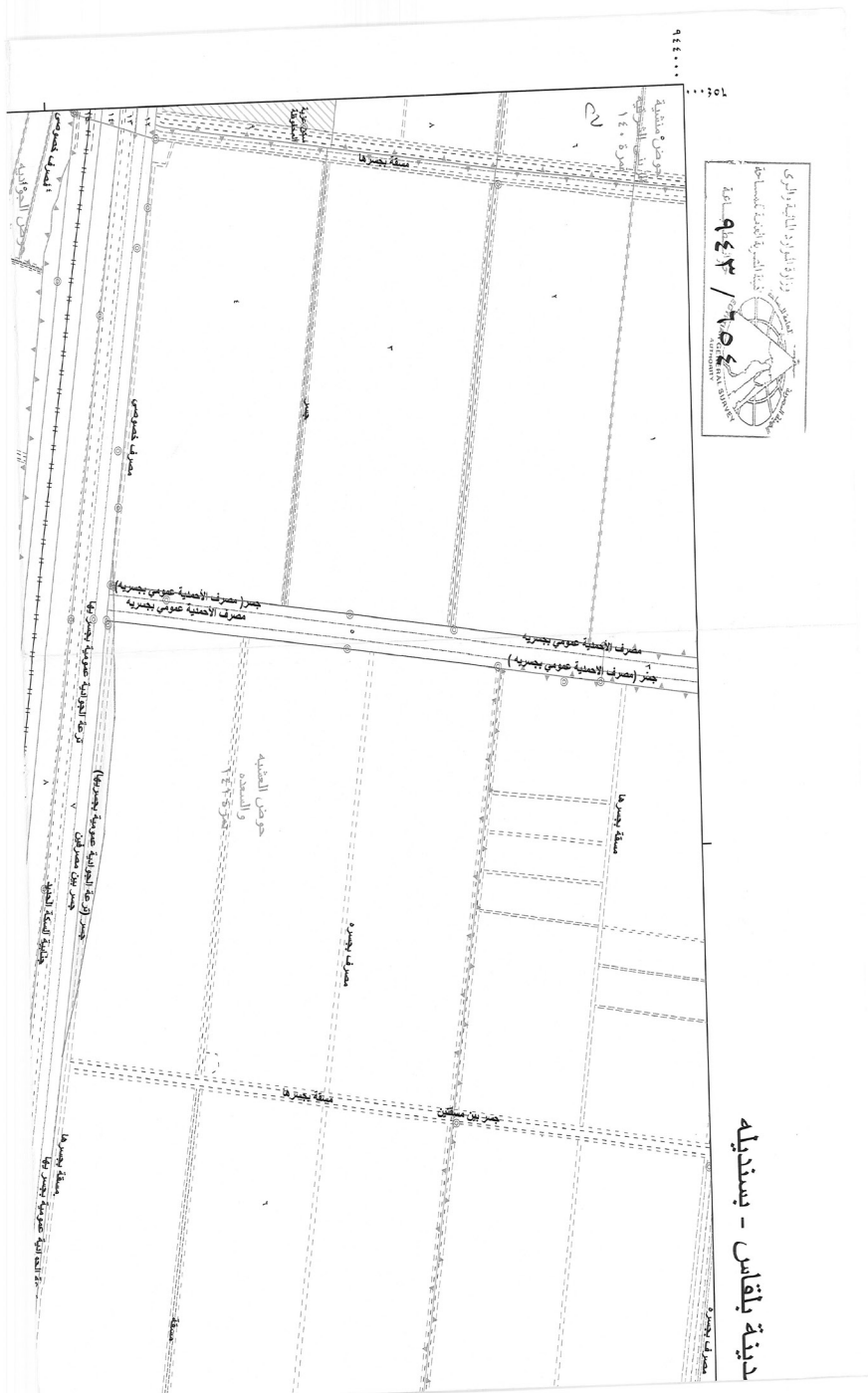
٩٤٣	٩٤٣	٩٤٣
١٥٧,٥	١٥٤	١٥٥,٥
٩٤٣	٩٤٣	٩٤٣
١٥٧,٥	١٥٤	١٥٥,٥



تبليل حدود المناطق والامتدادات
INDEX TO BOUNDARIES
 هذه الخريطة توضح توزيع الامتدادات وتنسبها الى امتدادات او تحيط بها الا بموجب التصريح من الجهة المصرية المختصة للممتلكات (جميع الحقوق محفوظة للهيئة المصرية العامة للمساحة)
 (الامتدادات المرسومة هي مناطق لم يرس عليها النسخة المليون)

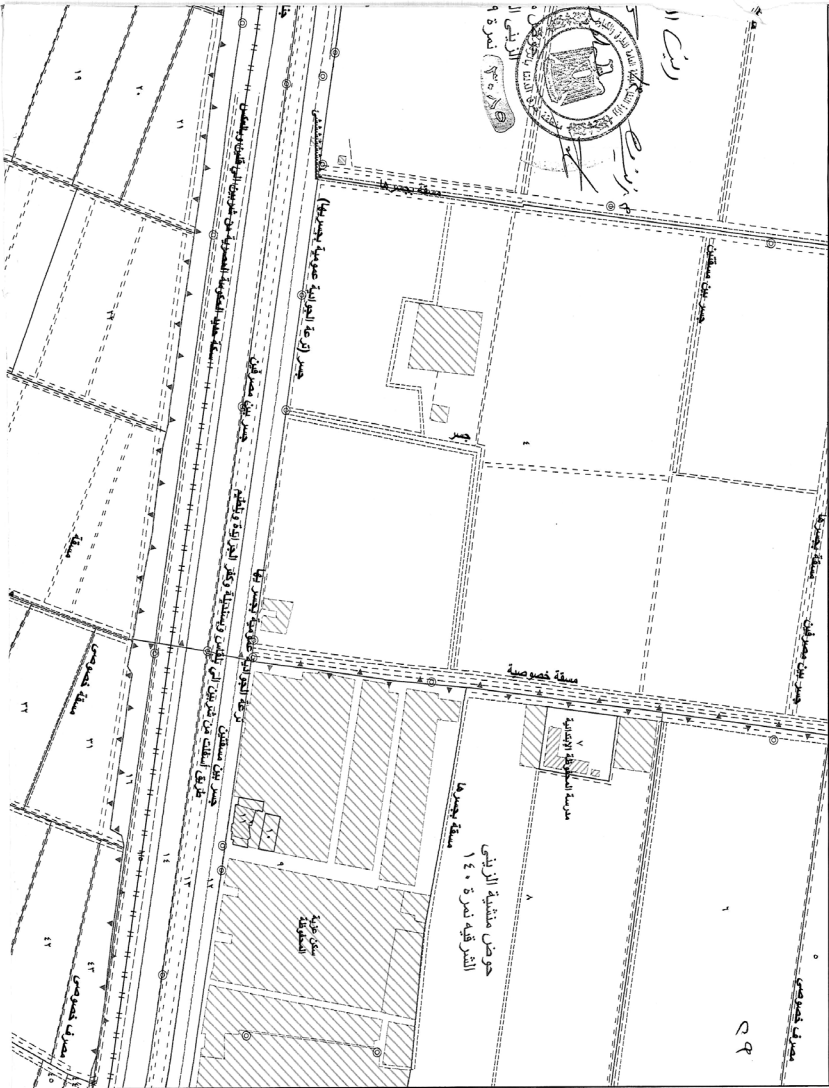
٩٤٣٠٠٠

1000.00



مركز : بلقاس

محافظة : الدقهلية



بموجب قرار وزير الموارد المائية والري رقم ١٤٤٠ لسنة ٢٠٢٥

وزارة الموارد المائية والري
الهيئة المصرية العامة للمساحة



EGYPTIAN SURVEY AUTHORITY

خريطة رقم: ١٥٢٠ / ٩٤٣


تاريخ الطبع: ٢٠٢٥/١٢/٢٥

٥٥
٥٠.٥

دليل اللوحات الجاورة

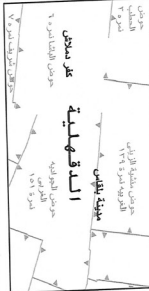
INDEX TO ADJOINING SHEETS

٩٤٤	٩٤٤	٩٤٤
١٥١	١٥٢,٥	١٥٤

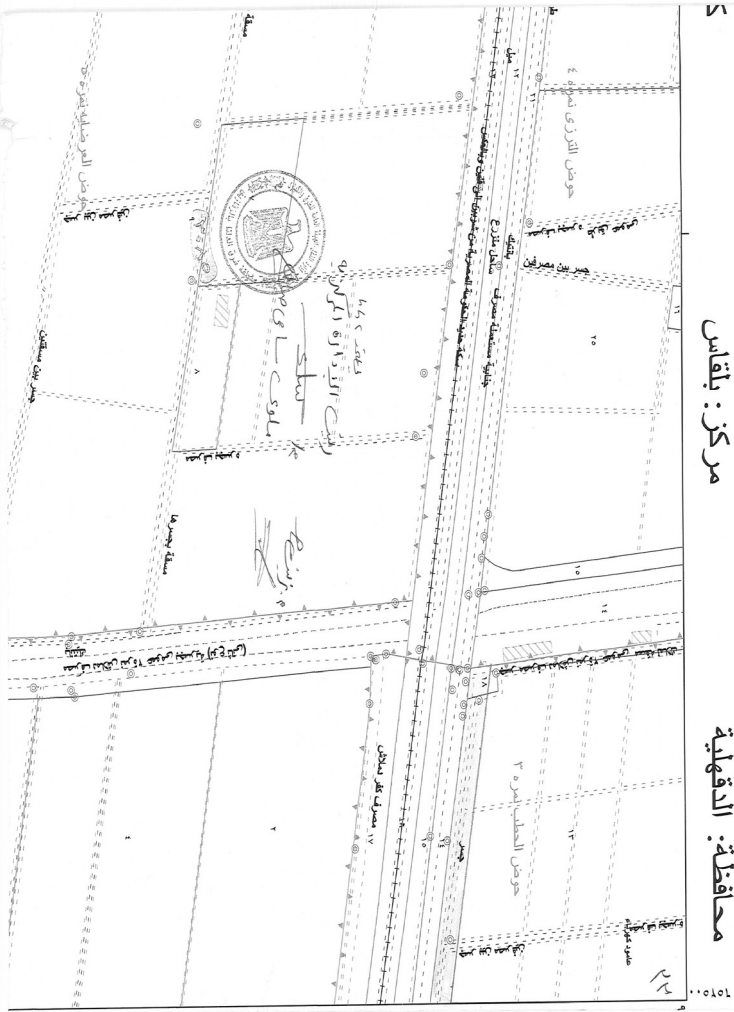


٤٤٣	٤٤٣	٤٤٣
١٥١	١٥٧,٥	١٥٤
٤٤٧	٤٤٧	٤٤٧
١٥١	١٥٧,٥	١٥٤

INDEX TO BOUNDARIES



تدل حوزة السور والتملكات
 (هذا القدر فقط لسهولة تحديدها أو تبسيطها أو تعديلها أو تعديل
 بها إلا بموجب تصريح من الجهة المصرية المختصة للتملكات)
 (جميع الحقوق محفوظة للهيئة المصرية العامة للمساحة)
 (الأمكن المطرقة هي متعلق لم يسر عليها التسجيل القومي)



مركز: بلقاس

محافظة: الدقهلية

بموجب مرسوم رقم ٤٤٤ لسنة ٢٠٢٥

وزارة الموارد المائية والري
الهيئة المصرية العامة للمساحة
الجمهورية العربية السورية
الجمهورية الجزائرية الديمقراطية الشعبية

EGYPTIAN SURVEY AUTHORITY



٥٢ / ٥٠٥

خريطة رقم: ٩٤٣ / ٢٥١

تاريخ الطبع: ٢٠٢٥/١٢/٢٥

دليل الوحدات الجغرافية

INDEX TO ADJOINING SHEETS

٩٤٤	٩٤٤	٩٤٤
١٤٩٥	٦٥١	١٥٢٥

طبعت بالهيئة العامة لشؤون المطابع الأميرية

رئيس مجلس الإدارة

محاسب / أشرف إمام عبد السلام

رقم الإيداع بدار الكتب ٦٥ لسنة ٢٠٢٦

٤٥٩ - ٢٠٢٦/٣/١٢ - ٢٠٢٥/٢٥٨١٥

