

جمهورية مصر العربية



رئيس الجمهورية

الوقائع المصرية

مُلحق للجريدة الرسمية

الثمن ١٥ جنيهاً

السنة
١٩٩ هـ

الصادر في يوم الإثنين ٧ شعبان سنة ١٤٤٧
الموافق (٢٦ يناير سنة ٢٠٢٦)

العدد ٢١
(تابع)



محافظة القاهرة

قرار محافظ القاهرة رقم ٩٧٨ لسنة ٢٠٢٦

محافظ القاهرة

بعد الاطلاع على الدستور ؛

وعلى قانون نظام الإدارة المحلية الصادر بالقانون رقم ٤٣ لسنة ١٩٧٩ ولائحته التنفيذية وتعديلاتهما ؛

وعلى القانون رقم ١٦٤ لسنة ٢٠٢٥ الصادر بشأن بعض الأحكام المتعلقة بقوانين إيجار الأماكن وإعادة تنظيم العلاقة بين المؤجر والمستأجر ؛

وعلى قرار رئيس مجلس الوزراء رقم ٢٧٨٩ لسنة ٢٠٢٥ بشأن قواعد ونظام عمل لجان حصر المناطق التى بها أماكن مؤجرة لغرض السكنى ؛

وعلى قرارى محافظ القاهرة رقمى ١٦١٧٨ ، ١٦٥٩٠ لسنة ٢٠٢٥ بشأن تشكيل لجان حصر المناطق التى بها أماكن مؤجرة لغرض السكنى بمحافظة القاهرة ؛

وعلى ما عرضته لجان حصر وتقسيم المناطق التى بها أماكن مؤجرة لغرض السكنى بمحافظة القاهرة ؛

وللصالح العام ؛

قرر:

(مادة أولى)

تقسم المناطق التى بها أماكن مؤجرة لغرض السكنى الخاضعة لأحكام القانون رقم ١٦٤ لسنة ٢٠٢٥ المشار إليه ، وفقاً لما انتهت إليه لجان حصر وتقسيم المناطق بالمحافظة إلى مناطق (متميزة يرمز لها باللون الأخضر - متوسطة يرمز لها باللون الأصفر - اقتصادية يرمز لها باللون الأحمر) ، وعلى النحو الموضح بالخرائط والجداول المرفقة بالقرار المائل .

(مادة ثانية)

يُعمم هذا القرار على كافة المناطق والأحياء التابعة للمحافظة للعمل بموجبه .

(مادة ثالثة)

يُنشر هذا القرار بالوقائع المصرية ، ويعمل به من اليوم التالى لتاريخ نشره .

تحريراً فى ٢٠٢٦/١/١٩

محافظ القاهرة

دكتور/ إبراهيم صابر





محافظه القاهرة المحافظ

قانون رقم 164 لسنة 2025 الخاص بقانون الاجارات القديم





نتائج عمل لجان حصر المناطق التي بها أماكن موزعة لغرض
السكني على مستوى احياء محافظة القاهرة

محافظة القاهرة المحافظ

النسبة	التصنيف	م
18%	المناطق المتميزة	1
31%	المناطق المتوسطة	2
37%	المناطق الاقتصادية	3
14%	المناطق الغير خاضعة لقانون الاجار القديم	4



محافضة القاهرة المحافظ

المنطقة الشرقية



نتائج عمل لجان حصر المناطق التي بها أماكن مؤجرة لغرض السكني بمحافظة القاهرة

المنطقة الشرقية

الحي	التصنيف	المناطق	الإحداثيات	
			Y	X
مصر الجديدة	المناطق المتميزة	منطقة الماطة	٢٠.٤٤٥ ٥٣٠	٣٢.٠٥٢ ٥٣١
		منطقة المنتزه	٣٦.٥٦٥ ٥٣٠	٣١.٩٩١ ٥٣١
		شارع أبو بكر الصديق	٥٥.٧٣٥ ٥٣٠	٣١.٩٩٢ ٥٣١
		شارع جسر السويس	٤٤.٠٠٥ ٥٣٠	٣٨.١٨١ ٥٣١
		شارع عثمان بن عفان	٤٢.٦٨٥ ٥٣٠	٥٠.٢٣١ ٥٣١
		شارع نزيه خلية	٣٣.٨٣٥ ٥٣٠	٣١.٦١١ ٥٣١
		شارع شهاب الدين خلفا	١.٦٢٦ ٥٣٠	٣٨.٦٥١ ٥٣١
		شارع حسين كامل سليم	٢٩.٤٠٥ ٥٣٠	٩.٦٢١ ٥٣١
		شارع الثورة	٣٥.٥٥٤ ٥٣٠	٥١.٢٤٢ ٥٣١
		شارع الميرغني	٤.٥٠٥ ٥٣٠	٤٤.٥٤١ ٥٣١
		شارع ابن جبير	١١.٨٤٥ ٥٣٠	٤٦.٥٢١ ٥٣١
		شارع المقرزي	٢٦.٨٠٥ ٥٣٠	٢٧.٢٧١ ٥٣١
		شارع النيل	٣١.٦٠٥ ٥٣٠	٤٣.٧٣١ ٥٣١
		شارع القبة	٣٧.٦٠٥ ٥٣٠	٥٠.٥١١ ٥٣١
		شارع النادي	٤٤.٣٠٥ ٥٣٠	٢٥.٤٠١ ٥٣١
		شارع الخليفة المأمون	١٢.٠٠٥ ٥٣٠	٦.٧١١ ٥٣١
	المناطق المتوسطة	شارع السنهوري	٢٢.٣١٥ ٥٣٠	٣٤.٩٥١ ٥٣١
		شارع رفاعة بيه	٢٦.٤١٥ ٥٣٠	٣٠.٤٩١ ٥٣١
		شارع أبو السرور البري	٢٨.١٤١ ٥٣٠	٢١.٢٤٥ ٥٣٠
		شارع الجبارتي	٢٩.١٤١ ٥٣٠	١٩.٤٩٥ ٥٣٠
		شارع الأبناسي	٤٤.٣٠١ ٥٣٠	٢٢.٦٩٥ ٥٣٠
التنزه	مناطق الانتصا	عزبة المسلمين وحدودها (من شارع اسوان ، جيارس ، الاسكندرية ، الكهف)	٤٢.٢٥١ ٥٣٠	٥٤.٦٥٥ ٥٣٠
	التنزه ١	مسكن أبو بكر الصديق وحدودها (جسر السويس وأبو بكر الصديق وعثمان باشا غالب)	٣.٦١٩.٤٠	٣١.٩٩٢.٣٢
			٤٢.٩١٧ ٥٣٠	٥٣.٢٦٢ ٥٣١
			٥٠.٢٥٥ ٥٣٠	١٤.٢٧١ ٥٣١
			١٣.٤٢٦ ٥٣٠	١٢.٣٨١ ٥٣١
			٤٤.١٥٦ ٥٣٠	٣٧.٨٦٢ ٥٣١
	التنزه ٢		٢٨.٦٤٦ ٥٣٠	١٥.٣٥٢ ٥٣١
			٤٠.٨١٩ ٥٣٠	٤٨.٥٩١ ٥٣١
			٢٨.٨٢٦ ٥٣٠	١٧.٦٨٢ ٥٣١
			٢٨.٦٨٦ ٥٣٠	١٤.٦٣٢ ٥٣١
			٢٧.٥٧٧ ٥٣٠	٥٩.٣٥٢ ٥٣١
	المنظر		٢٣.٦٤٦ ٥٣٠	٢٧.٠٥٢ ٥٣١
			٢٨.٩٠٨ ٥٣٠	٤٩.٨١٢ ٥٣١
			٤٥.٨٠٩ ٥٣٠	٥٠.١٩٢ ٥٣١
			٤٩.٤١٩ ٥٣٠	٢٩.١٨٢ ٥٣١
			٣٠.٨١٩ ٥٣٠	١٧.٩١٩ ٥٣١

نتائج عمل لجان حصر المناطق التي بها أماكن مزجزة لغرض السكني بمحافظة القاهرة
المنطقة الشرقية

٣٨,٠١٢,٥٣٠	٥٤,٠٢١,٩٣١	المنطقة الأولى	المنطق المتميزة	شرق مدينة نصر	
٣٤,٥١٣,٥٣٠	٥١,٣٨٢,٥٣١	المنطقة السادسة			
٣١,٩٠٣,٥٣٠	٤٨,١٥٢,٥٣١	المنطقة الثامنة			
٣١,٣٧٣,٥٣٠	٣٩,٤٥١,٩٣١	السينما			
٣٨,٦١٤,٥٣٠	٤٢,٢٨١,٩٣١	المنطقة (الجوف)			
٣٩,٨١٤,٥٣٠	٤٩,٣٧١,٩٣١	بحرية			
٢٨,٥٦٤,٥٣٠	٥٢,٥٧٢,٥٣١	مسكن المهندسين			
٢١,١٤٤,٥٣٠	٣٩,١٨١,٩٣١	التوقيف			
٣٤,٤٩٤,٥٣٠	٣٢,٥٥١,٩٣١	للشركات			
٢٦,٣٨١,٥٣٠	٤,٥٧٢,٥٣١	المنطقة السابعة			
٥٤,٢٢١,٥٣٠	٣٩,٩٧٢,٥٣١	الحديقة الدولية	المنطق المتوسطة		
٢٨,٣٥١,٥٣٠	١,٢٢١,٩٣١	الوفاء والامل			
—			المناطق الاقتصادية		
٣١,٠٣٩,٥٣٠	٥٥,٢١٣,٧٥٣١	منطقة الجبل الأخضر: المقارئون العرب - جرين هيلز - بالقاهرة	المنطق المتميزة	غرب مدينة نصر	
٥٩,٨٦٣,٥٣٠	٣٢,٠٩١,٨٥٣١	منطقة مصر للسياحة			
٣٥,٨٦٣,٥٣٠	٣٤,٣٤١,٨٥٣١	منطقة امتداد رمسيس ٣٠٠١			
٣١,٤٣٣,٥٣٠	٥٥,٠٩١,٧٥٣١	منطقة مجمع القرون			
٥٥,٩٦٣,٥٣٠	٣٣,٨٥١,٩٥٣١	منطقة مسكن التتويجات			
٣٦,٣٣١,٥٣٠	٤٤,٤٦١,٨٥٣١	مسكن لينيل وشباب المهندسين			
٤٨,٢٣٣,٥٣٠	٣٩,٤١١,٨٥٣١	عزلات الجبل الأخضر			
٣٢,٧٥٣,٥٣٠	٤٤,٤٧١,٨٥٣١	المحيط الدائم			
٤٤,٧٧٣,٥٣٠	٣٧,١٤١,٨٥٣١	منطقة السابعة (الحي السابق من بلوك ١ الى بلوك ٢١)			
٣٢,٦١٣,٥٣٠	٤٧,٦٣١,٧٥٣١	عزلة نصر	المنطق المتوسطة		
٢٠,٥٠٣,٥٣٠	٤٠,٥١٨,٥٣١	الجبلات الجبل الأبيض			
٨,٩٨١,٥٣٠	٣٩,٩٤١,٩٥٣١	الحي السادس			
٥٠,٧٩٣,٥٣٠	٣٨,٤٠١,٨٥٣١	مسكن صف الضباط			
٣٤,١٦٣,٥٣٠	٣٥,٤٢١,٨٥٣١	عزلة العرب			
—			المناطق الاقتصادية		
—			المناطق المتميزة		
٣٩,٣٥٧,٥٣٠	٣٧,٨١١,٨٥٣١	شارع المطرية	المنطق المتوسطة	المطرية	
٣٧,٠٤٧,٥٣٠	٣٣,٧٢١,٧٥٣١	شارع ترعة القزالي			
٣٠,٩٣٨,٥٣٠	٥٤,٩٠١,٨٥٣١	شارع ترعة الخمسين			
٥١,٧٧٦,٥٣٠	٣٥,٠٣١,٨٥٣١	شارع الحرية			
٥٠,١٠٦,٥٣٠	٥٨,١١١,٧٥٣١	شارع الكليات			
٣٠,٧١٧,٥٣٠	٥٠,٠٤١,٧٥٣١	شارع عصر المختار			
٣٩,١٧٧,٥٣٠	٣٤,٣٨١,٨٥٣١	شارع الترومي			
٣٢,٩٦٧,٥٣٠	٣٦,٥٣١,٧٥٣١	شارع بورسعيد			
٤٠,٠٧٧,٥٣٠	٥٠,٧٩١,٨٥٣١	شارع طه حسين			
٣٢,٢٧٨,٥٣٠	٥٥,٦١١,٨٥٣١	شارع عرب الطويلة			
٤٦,١٦٧,٥٣٠	٥٥,٧٦١,٩٥٣١	شارع ترعة الجبل	المنطق الاقتصادية		
٥٩,١١٧,٥٣٠	٥٠,٨٦١,٨٥٣١	شارع المشروع (شارع المحور)			
٤٨,٩٦٧,٥٣٠	٣٣,٣٣١,٨٥٣١	شارع الدماء (عمدة المتدورع)			
٣٠,٥٧٨,٥٣٠	٣٦,٩٦١,٩٥٣١	شارع ترعة التوقيفية			
٣٤,٧٣٧,٥٣٠	٥٤,٧٦١,٧٥٣١	شارع امتداد مسطرد			
١٦,٢٧٨,٥٣٠	٥٥,٠٩١,٨٥٣١	شارع الأربعين			
٣٠,٥٨٨,٥٣٠	٤٦,٨٠١,٨٥٣١	شارع التوقيفية			
٣٤,٥٩٨,٥٣٠	٣٧,٥٤١,٩٥٣١	شارع الكنيسة القفرسوي			
٣٠,٧٥٠,٨١١	٣١,٨١١,٧٨١	منطقة عرب الحصن			
٣٠,٧٨٤,٤٩	٣١,٨٢١,٢١	منطقة المطرية الشرقية			
٣٠,٧٣١,٢٥	٣١,٨١١,٢٠	منطقة المطرية الغربية			
٣٠,٧٣١,٥٧	٣١,٨٤٠,٠٠	منطقة الخازنة			
٣٠,٨١٤,١٨	٣١,٨٣١,٢٥	منطقة غرب الطويلة			
٣٠,٨١٤,٢٠	٣١,٨٣١,١٩	منطقة عزلة النخل الغربية			
٣٠,٧٣٥,٩٠	٣١,٨٣١,٢٨	منطقة العرب			
٣٠,٧٣٤,٠١	٣١,٨٤٠,٦١	منطقة عين شمس الغربية			



نتائج عمل لجان حصر المناطق التى بها أماكن موزعة لغرض السكنى بمحافظة القاهرة
المناطق الشرقية

المناطق المتميزة	—	—
بن شمس	منطقة بين (شارع مصطفى حافظ و شارع احمد عربى و شارع جسر السويس و شارع احمد عصمت)	"٣٢,١٩٢,٥٣١"
	منطقة بين (شارع محور على منصور وشارع العشرين وشارع احمد عربى وشارع احمد عصمت)	"٤٧,٦٩٢,٥٣١"
	منطقة بين (شارع محور على منصور و شارع العشرين و شارع الزهراء و شارع عين شمس)	"١٥,٧٥١,٩٥٣١"
	منطقة بين (شارع الزهراء و شارع احمد عصمت و شارع العشرين و شارع عين شمس)	"٥٥,٨٨١,٩٥٣١"
	منطقة بين (شارع منشية التحرير و شارع جسر السويس و شارع احمد عصمت و شارع صعب صالح)	"١٤,٣١٧,٥٣١"
	منطقة بين (شارع احمد عصمت و شارع صعب صالح و شارع منشية التحرير و شارع عين شمس)	"٤٤,٤٩١,٥٣١"
	منطقة بين (شارع منشية التحرير و شارع جسر السويس و شارع ابن الحكم و شارع سليم الاول)	"٨٠,٩١٩,٥٣١"
	منطقة بين (شارع عبد الحميد عثمان و شارع سليم الاول و شارع ابن الحكم و شارع اساس الهجته و شارع منتف المظريه و شارع عين شمس)	"٢٠,١٨١,٩٥٣١"
	منطقة بين (شارع محور على منصور و شارع اساس الهجته و شارع عين شمس)	"١٢,٤٥١,٩٥٣١"
	منطقة بين (شارع عزيز المصري و شارع جسر السويس و محور على منصور)	"٤٨,٣٢١,٥٣١"
المناطق الاقتصادية	منطقة بين (شارع محور على منصور و شارع عزيز المصري و شارع الحربة و شارع احمد عزابى)	"٣١,٢١١,٣٥١"
	منطقة بين (شارع احمد عربى و شارع مصطفى حافظ و شارع عزيز المصري و شارع الحربة)	"٣١,٢١١,١٦١"
المناطق المتميزة	تقسيم عمر ابن الخطاب	"٤٣,٩٨٢,٣٥٣١"
	التجارين	"٥٠,٢٤٥,٣١"
	قبا	"٤١,٩٨٢,٣٥٣١"
	ش جسر السويس	"٤,١٧٢,٣٥٣١"
	جمال عبد الناصر	"٤٦,١٧٢,٣٥٣١"
	ش ل ١٠٠ محور على منصور	"١٦,٦٦٢,١٥٣١"
	تقسيم ابو العز	"٤٢,٤٩٢,١٥٣١"
	الحرفيين	"٥,٩٤٢,١٥٣١"
	ش الحربة	"١١,٠٢٥,٥٣١"
	تقسيم السكه الحديد	"٢٠,٠٦٢,٣٥٣١"
المناطق المتوسطة	ش ٢٧	"١٦,٨٢٢,٣٥٣١"
	٦ أكتوبر	"٧,٩٢٢,١٥٣١"
	ش ٥٠	"٤,٧٦٢,١٥٣١"
	ش ٢٠	"٧,٩٥٢,٣٥٣١"
	الدواجن	"٣١,٤١٢,٣٥٣١"
	الأربعين	"٥١,٣٩٢,١٥٣١"
	الزولي	"٤١,٨٠٢,٣٥٣١"
	تقسيم مكه	"٤٨,٣١٢,٣٥٣١"
	ش السادات	"٤٦,٨٧٢,٣٥٣١"
	تقسيم الامل	"٣١,٢٢٤,٨٧١"
المناطق الاقتصادية	عرب القرعان	"٣١,٢٤٣,٢٥١"
	السكه الحديد	"٣١,٢١١,٩٧٣"
	البرهانيه ٢	"٣١,٢٥١,٧٦٥"
	اسيكنو	"٣١,٢٤٢,٣٢١"
	ش بلال ابن رباح	"٣١,٢٤١,٤٩٩"
	الحسن ابن على	"٣١,٢٤١,٤٥٥"
	الحسن ابن الهيثم	"٣١,٢٤٣,٥٠١"
	ارض اربان	"٣١,٢٤٢,٨٧٧"
	جزء من العبارة الغربية	"٣١,٢٣٧,٥٥١"
	جزء من على حدود الخلافة	"٣١,٢٣١,٢٥١"

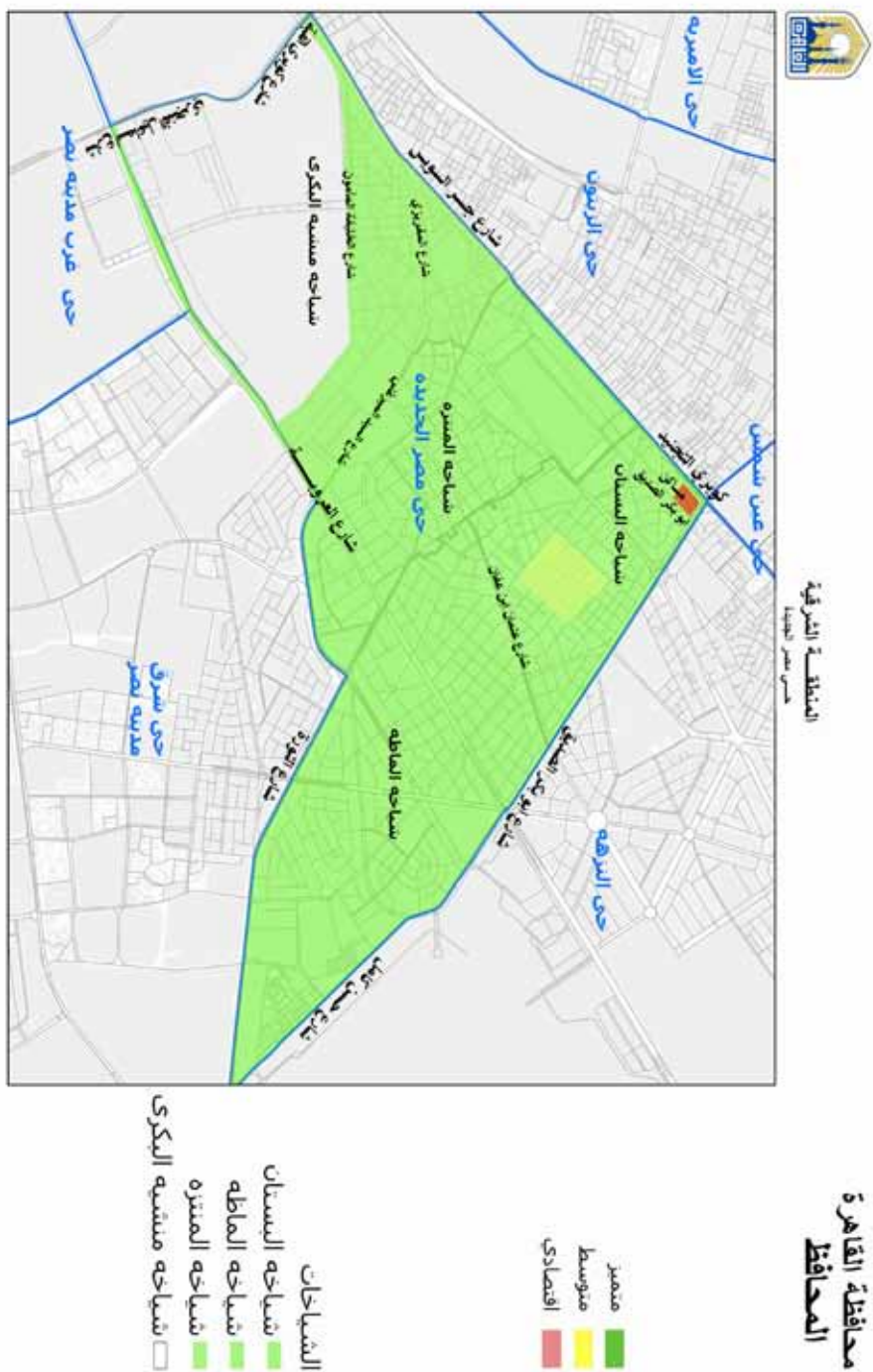
١٠. الوقائع المصرية - العدد ٢١ (تابع) فى ٢٦ يناير سنة ٢٠٢٦

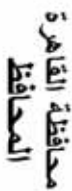
نتائج عمل لجان حصر المناطق التى بها أماكن مزجزة لغرض السكنى بمحافظة القاهرة
المنطقة الشرقية

المناطق المتميزة	---	---
المناطق المتوسطة	منطقة العصارة	٥٥٠٠٩١٩٥٣١
	الصفى	٤٠٠٦٣٢٠٥٣١
	الاباصيرى	٣٣٨٠٤٦١٩٥٣١
	سيجال	٥١٠٨٤٢١٥٣١
	كفر الشرفاء	٥١٠٨٧٢٠٥٣١
	ارض عودة	٢٢٧٠٧٢٠٥٣١
	منطقة الجزيرة والوادى	١٠٠٣٢٢٠٥٣١
	منطقة المرح الشرقية	٤٧٠٦١٢٠٥٣١
	منطقة المرح الجديدة	١٨٠٨٢٢٠٥٣١
	منطقة حوض الطويلة	٤٤٠٤٢٢٠٥٣١
	منطقة الشربا القديمة	١٥٠٣٠٢٠٥٣١
	منطقة الاندلس	٥٠٠١٢١٥٣١
	منطقة المرح القديمة	٢٠٠٦٤٢٠٥٣١
	منطقة الزهور	٣٣٠٠١١٩٥٣١
	عزبة النخل الغربية	٤٠٠٨٨١٩٥٣١
	المرح الشرقية	٥٣٠٦٥٢٠٥٣١
	ارض الجديده	٢٢٩٠٦١٩٥٣١
	ارض يوسف السباعى	٥٩٠٧٠٢٠٥٣١
	منطقة وفاء حجازى	٨٠٢٧٢١٥٣١
	منطقة المهاجرين	٥٣٠٢٩٢٠٥٣١
المناطق الاقتصادية	عزبة النخل الشرقية	٤٤٠٣٦١٩٥٣١
	تقسيم القوات الجوية	١٠٠٣٩٢١٥٣١
	بركة الحاج	٤٠٠٧٤٢١٥٣١
	منطقة كفر ابو صير	٢٢٠٠٦٢٢٥٣١
	منطقة حوض جلال	٣٧٠٩٣٢٢٥٣١
	منطقة كفر الباشا	٣١٠٩٣٢٠٢٤٠
	منطقة الدواجن	٣١٠٢٣٢٨٠٢٣٠
	منطقة العريه البيضاء	٣١٠١٩٠٥٩٠٢٣٠
	منطقة المرح الغربية	٣١٠١٩٠٥٩٠٢٣٠
	منطقة المنية	٣١٠١٩٠٢٣٠٢٣٠
	ارض العوايسه	٣١٠٢١٢٣٠٢٣٠
	المرح الغربية	٣١٠١٩٠٥٥٠٢٣٠
	منطقة الفلاحة	٣١٠٢٢٠٢٣٠٢٣٠
	زيتون الكيل	٣١٠٢٢٢٣٠٢٣٠
	منطقة حوشان	٣١٠٢٢٣٠٢٣٠٢٣٠
	عزبة كمال رمزى	٣١٠٢٢٣٠٢٣٠٢٣٠
	منطقة ملقه القول	٣١٠١٩٠٥٣٠٢٣٠
	عزبة سحابة	٣١٠٢٢٠٢٣٠٢٣٠
	عزبة الجامعة	٣١٠٢٢٣٠٢٣٠٢٣٠
	---	---
المناطق المتميزة	---	---
المناطق المتوسطة	منطقة المشير احمد اسماعيل	١٦٠٩٩٢٧٢٣١
المناطق الاقتصادية	---	---

المرج

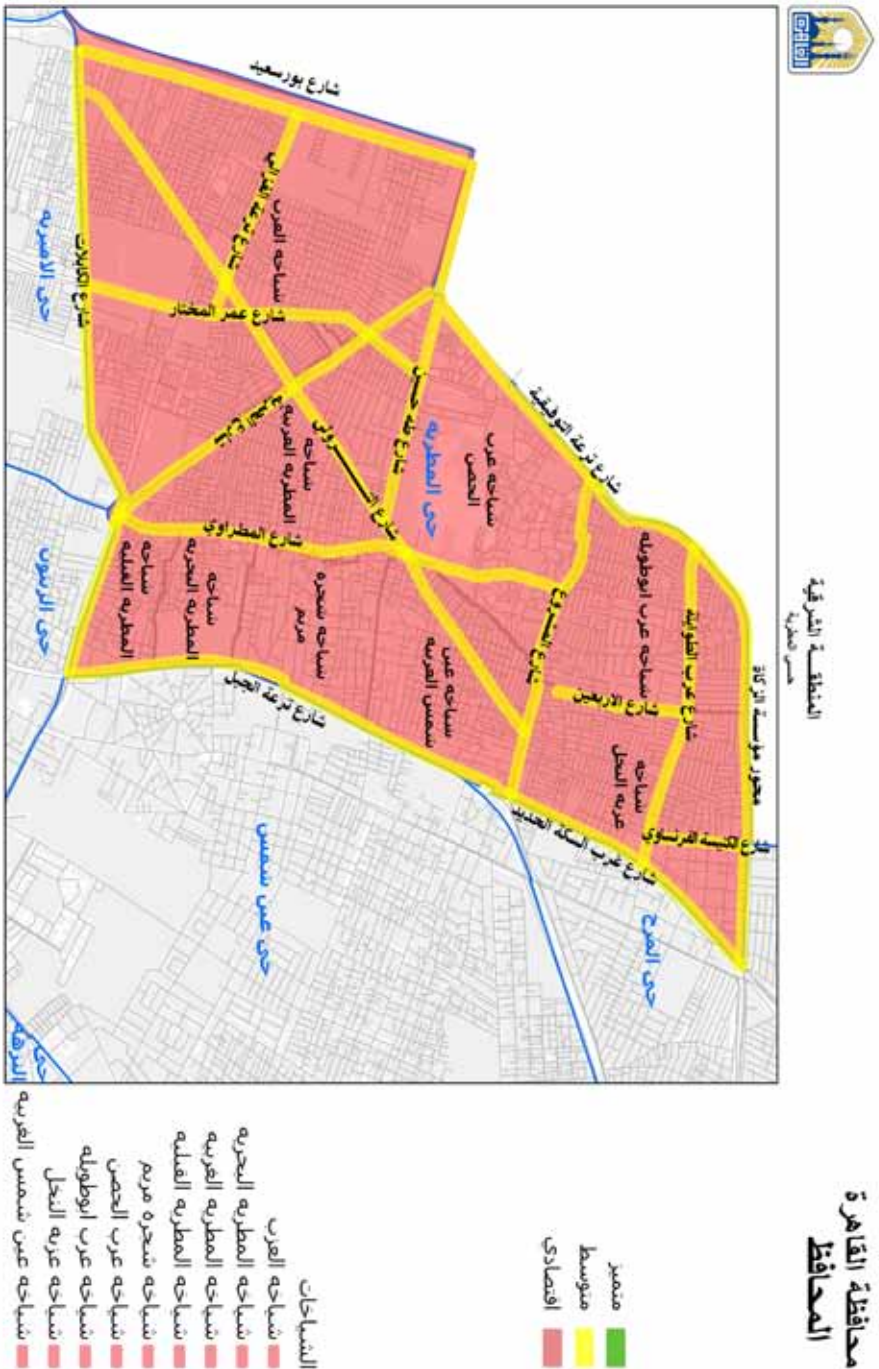
السلام ثلث

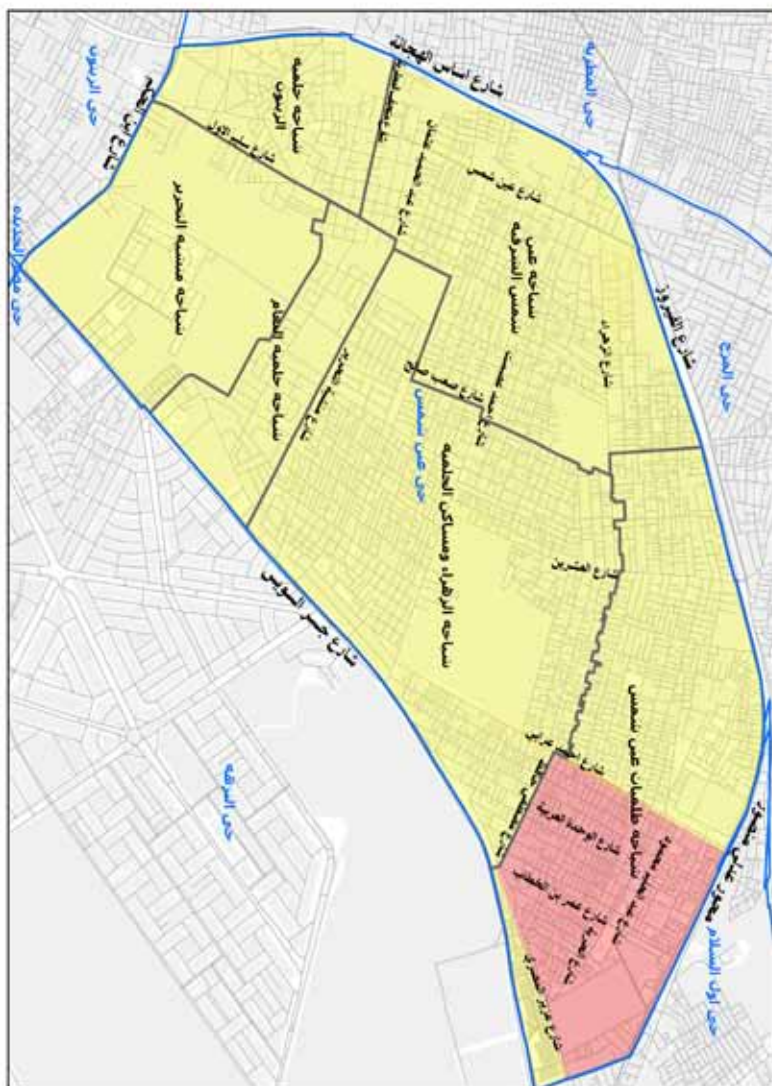




الشياخات

- شياخه الحى السابع
- شياخه الحى السادس
- شياخه السمرات الشرقيه
- شياخه عربه الغرب
- شياخه نادى السمكه الجديد
- شياخه الاستاد





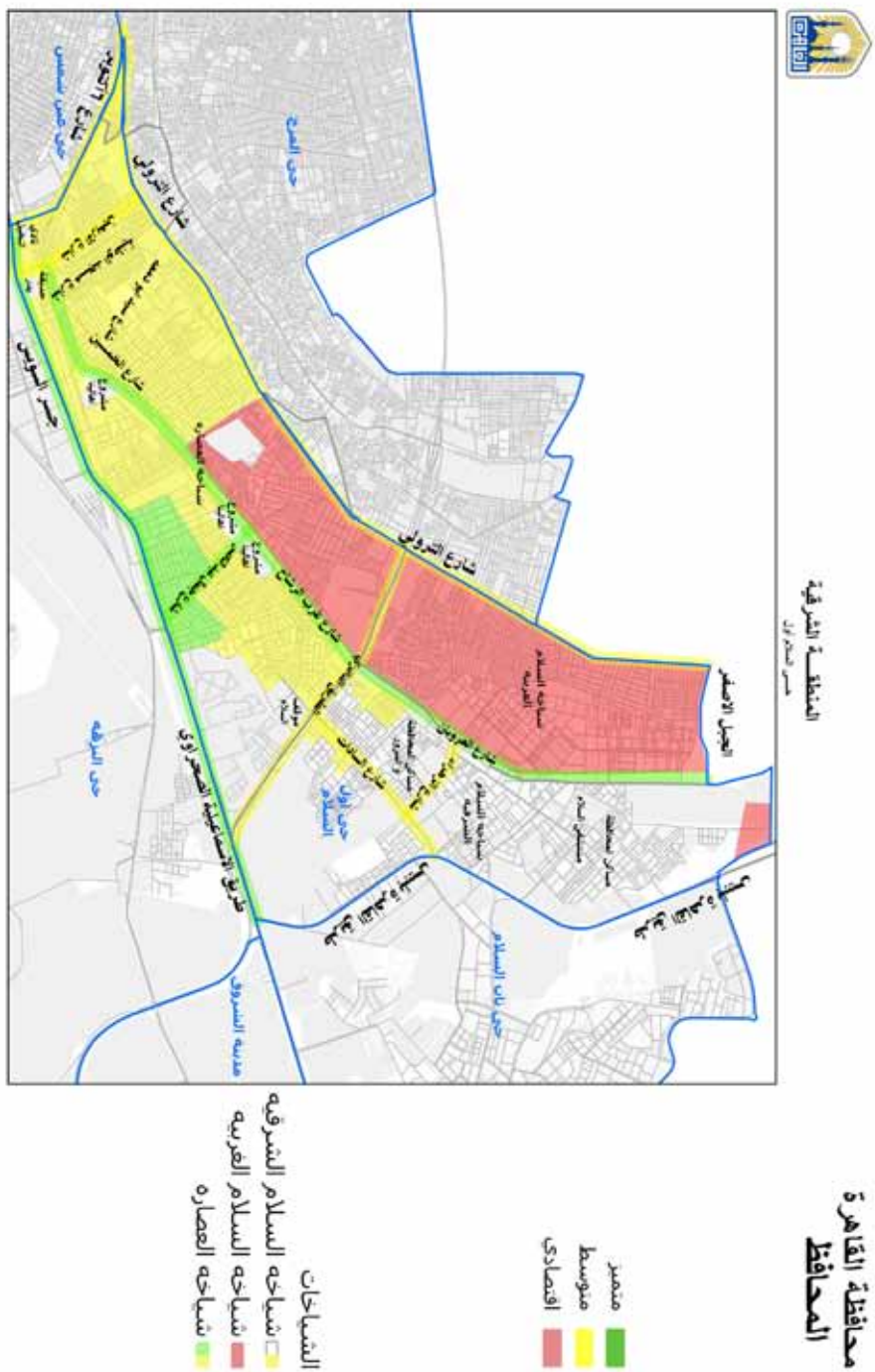
المناظرة الشعرية
هي عن نفس

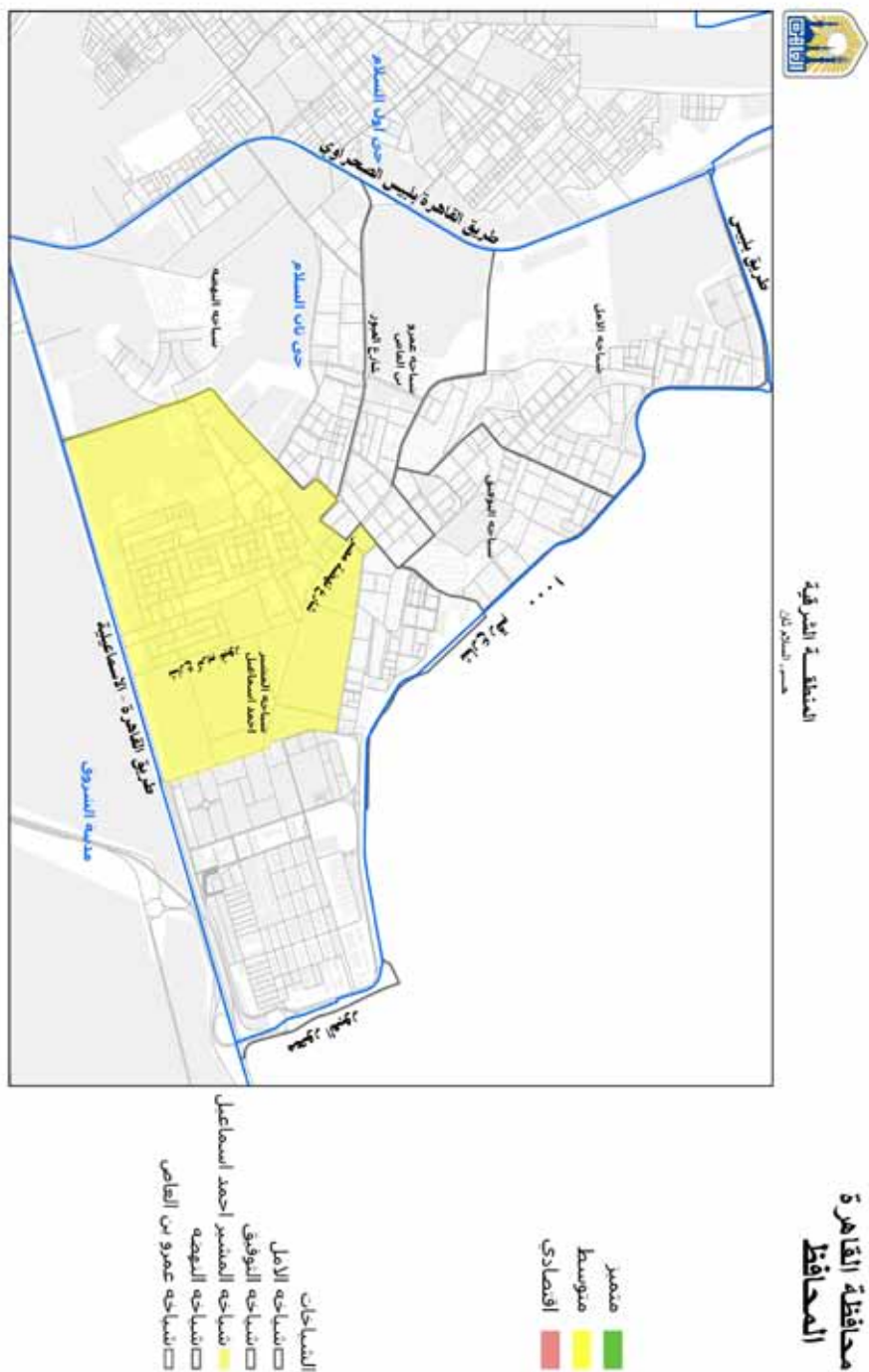
محافظة القاهرة
المحافظ

juice
kugie
sclai

النشأحات

- نشأحه الرهراء وسماكن الحاميه
- نشأحه حامييه الربيون
- نشأحه حامييه البتام
- نشأحه طامليات عن شمسن
- نشأحه عن شمسن الشريقه
- نشأحه منسليه الدحبر







محافظة القاهرة المحافظ

المنطقة الجنوبية



تَسَاحِعُ عمل لجان حصر المناطق التي بها أماكن مؤجرة لفرض السكنى بمحافظة القاهرة
المنطقة الجنوبية

الحي	التصنيف	المناطق	الإحداثيات	
			Y	X
مدينة زينب	المناطق المتميزة	شارع الكورنيش	٢٣.٠٠٠٠٠٠٠٠٠٠٠٠	٣١.١٣٣١٣٣١
		شارع القصر العيني	٢٣.٠٠٠٠٠٠٠٠٠٠٠٠	٣١.١٣٣٣٣٣١
		ميدان السيدة	٢٣.٠٠٠٠٠٠٠٠٠٠٠٠	٣١.١٣٣٣٣٣١
		شارع بورسعيد بمنطقة السباعين	٢٣.٠٠٠٠٠٠٠٠٠٠٠٠	٣١.١٣٣٣٣٣١
		شارع الخليج المصري	٢٣.٠٠٠٠٠٠٠٠٠٠٠٠	٣١.١٣٣٣٣٣١
	المناطق المتوسطة	منطقة الأنشاء والمنيرة	٢٣.٠٠٠٠٠٠٠٠٠٠٠٠	٣١.١٣٣٣٣٣١
		منطقة العيني	٢٣.٠٠٠٠٠٠٠٠٠٠٠٠	٣١.١٣٣٣٣٣١
		منطقة خيرت	٢٣.٠٠٠٠٠٠٠٠٠٠٠٠	٣١.١٣٣٣٣٣١
		ميدان لاقطوغل	٢٣.٠٠٠٠٠٠٠٠٠٠٠٠	٣١.١٣٣٣٣٣١
		منطقة درب الجديد	٢٣.٠٠٠٠٠٠٠٠٠٠٠٠	٣١.١٣٣٣٣٣١
		منطقة السباعين	٢٣.٠٠٠٠٠٠٠٠٠٠٠٠	٣١.١٣٣٣٣٣١
		منطقة الحنفى	٢٣.٠٠٠٠٠٠٠٠٠٠٠٠	٣١.١٣٣٣٣٣١
		منطقة الجمالين	٢٣.٠٠٠٠٠٠٠٠٠٠٠٠	٣١.١٣٣٣٣٣١
		منطقة سنقر	٢٣.٠٠٠٠٠٠٠٠٠٠٠٠	٣١.١٣٣٣٣٣١
		منطقة البغالة	٢٣.٠٠٠٠٠٠٠٠٠٠٠٠	٣١.١٣٣٣٣٣١
مقطم	المناطق الاقتصادية	منطقة السيدة	٢٣.٠٠٠٠٠٠٠٠٠٠٠٠	٣١.١٣٣٣٣٣١
		ميدان السيدة	٢٣.٠٠٠٠٠٠٠٠٠٠٠٠	٣١.١٣٣٣٣٣١
		شارع بورسعيد بمنطقة السيدة	٢٣.٠٠٠٠٠٠٠٠٠٠٠٠	٣١.١٣٣٣٣٣١
		منطقة العتريس	٢٣.٠٠٠٠٠٠٠٠٠٠٠٠	٣١.١٣٣٣٣٣١
		منطقة زينهم	٢٣.٠٠٠٠٠٠٠٠٠٠٠٠	٣١.١٣٣٣٣٣١
		منطقة الكباش	٢٣.٠٠٠٠٠٠٠٠٠٠٠٠	٣١.١٣٣٣٣٣١
		منطقة طولون	٢٣.٠٠٠٠٠٠٠٠٠٠٠٠	٣١.١٣٣٣٣٣١
		شوارع وحواري وأزقة بعض متوسط اقل من ١ متر بمناطق (طولون - العتريس - الأنشاء - والسيدة - البغالة - زينهم - الكباش)	٢٣.٠٠٠٠٠٠٠٠٠٠٠٠	٣١.١٣٣٣٣٣١
	المناطق المتوسطة	منطقة الخليمية - شارع القلعة (محدد على سابقا)	٢٣.٠٠٠٠٠٠٠٠٠٠٠٠	٣١.١٣٣٣٣٣١
		منطقة السيدة عائشة (الصليبية - درب غزيرة - درب الحصر)	٢٣.٠٠٠٠٠٠٠٠٠٠٠٠	٣١.١٣٣٣٣٣١
		منطقة الإمام الشافعي والامام الليثي	٢٣.٠٠٠٠٠٠٠٠٠٠٠٠	٣١.١٣٣٣٣٣١
		منطقة الخطابة	٢٣.٠٠٠٠٠٠٠٠٠٠٠٠	٣١.١٣٣٣٣٣١
		منطقة التونسي	٢٣.٠٠٠٠٠٠٠٠٠٠٠٠	٣١.١٣٣٣٣٣١
المعدى	المناطق الاقتصادية	منطقة الراجحيه	٢٣.٠٠٠٠٠٠٠٠٠٠٠٠	٣١.١٣٣٣٣٣١
		منطقة الفكريه	٢٣.٠٠٠٠٠٠٠٠٠٠٠٠	٣١.١٣٣٣٣٣١
		منطقة المحضر	٢٣.٠٠٠٠٠٠٠٠٠٠٠٠	٣١.١٣٣٣٣٣١
		منطقة سوق السلام	٢٣.٠٠٠٠٠٠٠٠٠٠٠٠	٣١.١٣٣٣٣٣١
		منطقة الخوخة القديمة	٢٣.٠٠٠٠٠٠٠٠٠٠٠٠	٣١.١٣٣٣٣٣١
	المناطق المتميزة	منطقة المقطم	٢٣.٠٠٠٠٠٠٠٠٠٠٠٠	٣١.١٣٣٣٣٣١
		منطقة الشرق	٢٣.٠٠٠٠٠٠٠٠٠٠٠٠	٣١.١٣٣٣٣٣١
	المناطق الاقتصادية	-	-	-
		-	-	-
		-	-	-
المعدى	المناطق المتميزة	مناطق الجمعيات (حي المعادي - تنفيذ الاحكام - شمال سيناء - الرقابة الادارية - حي البساتين ودار السلام - منشية جيزيل - مترو الانفاق - ارض الخدمات)	٢٣.٠٠٠٠٠٠٠٠٠٠٠٠	٣١.١٣٣٣٣٣١
		الاشطر من الشطر الاول حتى الشطر السابع	٢٣.٠٠٠٠٠٠٠٠٠٠٠٠	٣١.١٣٣٣٣٣١
		منطقة نجدة	٢٣.٠٠٠٠٠٠٠٠٠٠٠٠	٣١.١٣٣٣٣٣١
		منطقة السرايات	٢٣.٠٠٠٠٠٠٠٠٠٠٠٠	٣١.١٣٣٣٣٣١
		منطقة حدائق المعادي	٢٣.٠٠٠٠٠٠٠٠٠٠٠٠	٣١.١٣٣٣٣٣١
	المناطق المتوسطة	منطقة عزبة نافع (تتبع منطقة السرايات)	٢٣.٠٠٠٠٠٠٠٠٠٠٠٠	٣١.١٣٣٣٣٣١
		منطقة الخيري (تتبع منطقة الحدائق)	٢٣.٠٠٠٠٠٠٠٠٠٠٠٠	٣١.١٣٣٣٣٣١
		-	-	-

نتائج عمل لجان حصر المناطق التى بها أماكن مؤجرة لغرض السكنى بمحافظة القاهرة

المنطقة الجنوبية

المنطقة المتميزة	منطقة المعادى الجديدة وحدودها كالاتى (شارع النادى بدبابه من ميدان فونتانا والاتجاه شرقا حتى تقاطع مع شارع النصر ثم الاتجاه شرقا حتى التقاطع مع شارع (٢٠٦) ثم الاتجاه شمالا حتى شارع العرويه ثم الاتجاه غربا حتى شارع السكة الحديد (٢٥٠).	"٤١,٣٣١٦٣١"	"٤٥,٦٣١٥٨٢٩"
البيساتين	المناطق المتوسطة الشوارع الرئيسية (شارع احمد زكى - شارع ٧٧ - شارع عبد المنعم رياض - شارع السد العالي - شارع فايدة كامل - شارع مزرعة البط - شارع الميثاق - شارع البساتين العموى - شارع على عبد العزيز - تقسيم الخلوأتى - تقسيم البصرى)	"٦,٩٩١٦٣١"	"٣٢,٥٠٥٨٢٩"
المنطقة الاقتصادية	الشوارع الداخلية بمنطقة البيساتين حولها كالاتى (شارع احمد زكى بداية من التقاطع مع شارع ٧٧ والاتجاه شمالا حتى شارع الفيوم يمين الى شارع شركة استصلاح الاراضى ثم الاتجاه شمالا حتى كوبرى الدائرى ثم الاتجاه شرقا مع كوبرى الدائرى حتى التقاطع مع شارع (السكة الحديد) ثم الاتجاه جنوبا حتى التقاطع مع شارع البساتين - ٢٥٠)	"٣١,١٥٤١,٨٢١"	"٢٩,٥٩٧,٧٣١"
المنطقة المتميزة	الملاحة شمال شارع الفيوم	"٥٥,٩٨١٤٣١"	"٥,٤٨١٥٩٢٩"
المنطقة المتوسطة	الملاحة جنوب شارع الفيوم حدائق المعادى	"٥٩,٤٤١٤٣١"	"١,٨٥١٥٩٢٩"
دار السلام	جزيرة دار السلام من شارع مصر حلوان الزراعى حتى شارع الفتح جزيرة دار السلام من شارع الفتح حتى شارع حسين جاد ارب	"٤١,٥٠١٤٣١"	"٤٤,٨٨١٥٨٢٩"
المنطقة الاقتصادية	دار السلام القديمة (منطقة دار السلام الغربية) منطقة عزبة خير الله	"٣١,١٤٤٧,٤٣١"	"٢٩,٣٤١٥٨٢٩"
المنطقة المتميزة	شارع عبد العزيز آل سعود شارع المنيل شارع متحف النيل شارع الروضة شارع الملك الصالح شارع كورنيش النيل مدينة الفسطاط الجديدة	"٢١,٢٣١٣٣١"	"٢٩,٥٩٧,٧٣١"
مصر القديمة	شوارع (عبد الهادى - المسلماني - لطفى - محمد سالم - الهناوى - فهى - الدكتور حلمى حسين - عبد الحليم فتحى - محمد ثروت - الدكتور محمود كامل - ذوالفقار - سعيد ذوالفقار)	"٣١,٤٩١٣٣١"	"١٦,٤٧١٣٣١"
المنطقة المتوسطة	شوارع (سمير سيد احمد - عبد العزيز الدرينى - محمد فريد وجدي - عبد الرحمن البروقى - عمر لطفى - يوسف الدجوي - قصر المشفى - عزت صقر - عباس المهدي - مصطفى حسنين هيكل - رضوان - المدرسة القديمة (القومية) - علي جلال - يوسف الشريف - محمود فهى - جامع قايتباي)	"٢٦,٤١٣٣١"	"١٢,٢٥١٣٣١"
المنطقة المتوسطة	شوارع (علي فهى - عبد الله الشرافوي - جلال الدين - بكرى الصراني - لطيف سليم حجازي - الهادي - الجلتجي - المغراوي - رفعت - يوسف مصطفى - ابراهيم باهر زغلول - مصطفى رضا - عبيد بدران - محمد خيري - محمد زغلول - الصراني - احمد مختار حجازي - محمد صديق الشافع - حنفى التريزى - لبيب البتائولى)	"٢٧,٤٨١٣٣١"	"٢٩,٧٨١٣٣١"
المنطقة الاقتصادية	شوارع (دار الصناعة - حافظ ابراهيم - قلعة الروضة - المقياس - الاخشيد - ابن السكري - الشريف - الملك المظفر - البسماطي - العماليك البحرية - المختار - الخليفة المتوكل - الفتح - الدكتور حنيفة صادق - علي الجارم - محمود احمد باشا - احمد الحاسب - الحاج - البندى - ابراهيم مصطفى - حامون راشد - الجزائري)	"٢٨,١٧١٣٣١"	"٤٠,٣٤١٣٣١"
المنطقة الاقتصادية	منطقة تقسيم جنوب القاهرة وجميعه اهل المنيل منطقة تقسيم الشيشينى منطقة تقسيم الشركة العقارية منطقة الزهراء منطقة جامع عمرو بن العاص منطقة ابو السعود منطقة الفرنساوى بالقرب من الكورنيش منطقة الخوخة والقنايا	"٢٩,٣٥١٤٣١"	"٥٠,٤١٣٣١"
مصر القديمة	منطقة كوم قراق منطقة السجيلة منطقة الشيخ مبارك منطقة اسطبل عنبر عزبة خيرالله مساكن عين الصيرة ابوابات السكر والليمون	"٣١,١٤٤٧,٤٣١"	"٢٩,٥٩٧,٧٣١"

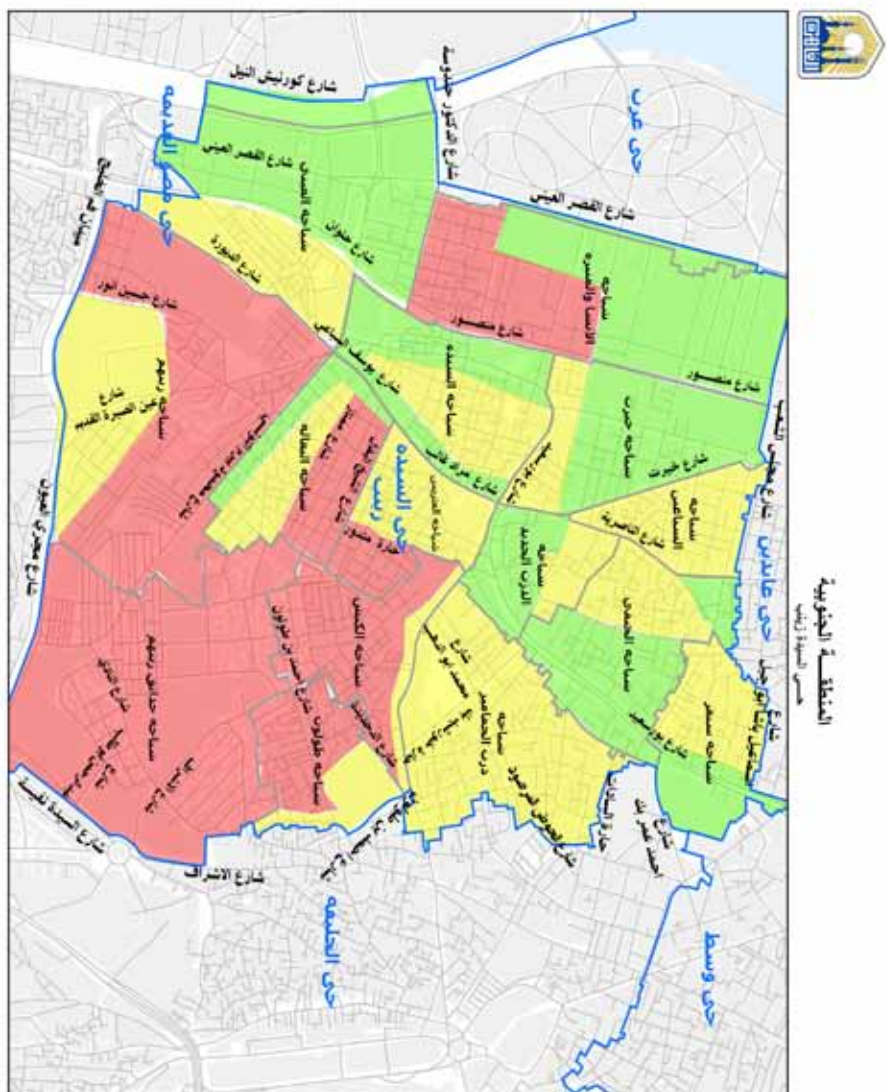
المنطقة الجنوبية

المناطق المتوفرة	—			
طرق	١٣'٥١" ١٣'٣١"	٤٣'٨٠" ٥٦'٢٩"	المناطق المطلة على الكورنيش	
	٣٩'٨١" ١٣'٣١"	٤٩'٩٧" ٥٦'٢٩"	المناطق المطلة على مصر حوان الزاوي	
	٥٦'٢٠" ١٣'٣١"	٣٨'٥٤" ٥٥'٢٩"	منطقة غرب المسك الجديد	
	٣١'١٦'٤٥" ١٣'	٢٩'٥٦" ٥٥'٢٩"	منطقة منشية العمري	
	٣١'١٦'٤٥" ١٣'	٢٩'٥٦" ٥٥'٢٩"	منطقة ساقى القنارات	
	٣١'١٦'٤٥" ١٣'	٢٩'٥٦" ٥٥'٢٩"	منطقة طرّة الفاروقية	
	٣١'١٦'٤٥" ١٣'	٢٩'٥٦" ٥٥'٢٩"	منطقة الوحدة	
	٣١'١٦'٤٥" ١٣'	٢٩'٥٦" ٥٥'٢٩"	منطقة المديح	
	٣١'١٦'٤٥" ١٣'	٢٩'٥٦" ٥٥'٢٩"	منطقة أرض خنجر	
	٣١'١٦'٤٥" ١٣'	٢٩'٥٦" ٥٥'٢٩"	منطقة شرق المسك الجديد	
المناطق الاقتصادية	٣١'١٦'٤٥" ١٣'	٢٩'٥٦" ٥٥'٢٩"	منطقة أرض حمد	
	٣١'١٦'٤٥" ١٣'	٢٩'٥٦" ٥٥'٢٩"	منطقة أرض نوار	
	—		—	
	المناطق المتوفرة		—	
	المعصرة	٤٥'٤٨" ١٣'٣١"	٨'١٥" ٥٥'٢٩"	منطقة وادي حواف
		٤٢'٩١" ١٣'٣١"	١'١٨" ٥٥'٢٩"	منطقة حادق حوان
		١٦'٥٣" ١٣'٣١"	٢٣'٧٨" ٥٥'٢٩"	أبراج النصر بعمرة كامل صدى القبلية والمطلة على قسم شرطة المعصرة
		٢٧'٧٥" ١٣'٣١"	٥٥'٠٨" ٥٥'٢٩"	منطقة ماين شارع ترعة العشاب إلى كورنيش النيل بالمطلة من شارع الجيش حتى الشارع الجديد تحت كوبري الأوسط منطقتين عمرة كامل صدى القبلية والبحرية
		١١'٨٣" ١٣'٣١"	٢٧'٧٠" ٥٥'٢٩"	المباني المطلة على طريق الأنونوسات بمنطقة المعصرة المحطة
		٢'٠٣" ١٣'٣١"	٥٧'٢٦" ٥٥'٢٩"	المباني المطلة على شارع كورنيش النيل ماين شارع الجيش حتى نهاية حدود
٣١'١٧'٤٥" ١٣'		٢٩'٥٦" ٥٥'٢٩"	منطقة كامل صدى القبلية ماينا ماين شارع ترعة العشاب إلى شارع كورنيش النيل بالمطلة من شارع جمال عبد الناصر حتى شارع الجديد تحت كوبري الأوسط وكذلك	
٣١'١٧'٤٥" ١٣'		٢٩'٥٦" ٥٥'٢٩"	أبراج النصر المطلة على قسم شرطة المعصرة	
٣١'١٧'٤٥" ١٣'		٢٩'٥٦" ٥٥'٢٩"	منطقة كامل صدى القبلية ماينا ماين شارع ترعة العشاب إلى شارع كورنيش النيل بالمطلة من شارع الجيش مدخل معصرة المعصرة حتى شارع جمال عبد الناصر	
٣١'١٨' ١٣'٣١"		٢٩'٥٦" ٥٥'٢٩"	منطقة المعصرة البلد ماينا المباني المطلة على شارع كورنيش النيل ماين شارع الجيش حتى نهاية حدود الح. مع ح. طرّة	
التنمين	٣١'١٨' ١٣'٣١"	٢٩'٥٦" ٥٥'٢٩"	منطقة المعصرة المحطة ماينا المباني المطلة على طريق الأنونوسات	
	٣١'١٧'٥١" ١٣'	٢٩'٥٦" ٥٥'٢٩"	منطقة عمرة خليل	
	—		—	
	المناطق المتوفرة		—	
	المناطق المتوسطة	٤٦'٠٦' ١٣'٣١"	٢١'٧٥' ٤٧'٢٩"	منطقة شارع الكورنيش
		٢١'٥٥' ١٨'٣١"	١٦'٤٣' ٤٧'٢٩"	منطقة الجبل القديمة والجديدة
		١٠'٠٠' ١٨'٣١"	٩'١١' ٤٧'٢٩"	منطقة التنين البلد شارع الكورنيش
		٣١'١٨' ١٣'٣١"	٢٩'١٥' ٥٥'٢٩"	منطقة الدوران القوي
		٣١'١٨' ١٣'٣١"	٢٩'١٥' ٥٥'٢٩"	منطقة الدوران الشرقي
		٣١'١٨' ١٣'٣١"	٢٩'١٥' ٥٥'٢٩"	منطقة الملاحة
٣١'١٨' ١٣'٣١"		٢٩'١٥' ٥٥'٢٩"	منطقة تين البلد وسط المنطقة	
٣١'١٨' ١٣'٣١"		٢٩'١٥' ٥٥'٢٩"	منطقة تين البلد شارع البحر	
٣١'١٨' ١٣'٣١"		٢٩'١٥' ٥٥'٢٩"	منطقة حكر التنين الخليل	
٣١'١٨' ١٣'٣١"		٢٩'١٥' ٥٥'٢٩"	منطقة حكر التنين البحري	
المناطق المتوفرة	—		—	
	المناطق المتوسطة	٥٤'٧٣" ١٣'٣١"	٥٩'٢٥" ٥٥'٢٩"	تقسيم رئاسة الجمهورية
		٤٧'٠٠" ١٨'٣١"	٢٣'٣٥" ٥٥'٢٩"	شارع عمر بن عبد العزيز صف أول وثاني
		٢٣'٤٣" ١٣'٣١"	١٨'٢٩" ٥٥'٢٩"	كورنيش حوان البلد بين ويسار
		٠'٠٠" ١٣'٣١"	٢٣'٣٥" ٥٥'٢٩"	منطقة وسط حوان
		٥٨'٩٨" ٢٣'٣١"	١٦'٢٥" ٥٥'٢٩"	منطقة امتداد زكي حواس حتى الأنونوسات
		٢٣'٢٨" ١٣'٣١"	٤٨'٥٠" ٥٥'٢٩"	تقسيم النباتات آخر شارع زكي
		٠'٠٠" ١٣'٣١"	٢٣'٣٥" ٥٥'٢٩"	منطقة شرق حوان
		٣١'١٨' ١٣'٣١"	٢٩'١٥' ٥٥'٢٩"	منطقة كفر القلو ولوايعها
		٣١'١٨' ١٣'٣١"	٢٩'١٥' ٥٥'٢٩"	منطقة عمرة الوادى ولوايعها
٣١'١٨' ١٣'٣١"		٢٩'١٥' ٥٥'٢٩"	منطقة حوان البلد ولوايعها	
المناطق الاقتصادية	٣١'١٨' ١٣'٣١"	٢٩'١٥' ٥٥'٢٩"	منطقة ركن الباسمين	
	٣١'١٩' ١٣'٣١"	٢٩'١٥' ٥٥'٢٩"	منطقة عمرة زين وشارع المصنّع	
	٣١'١٩' ١٣'٣١"	٢٩'١٥' ٥٥'٢٩"	منطقة عين حوان ولوايعها	
	٣١'٢٠' ١٣'٣١"	٢٩'١٥' ٥٥'٢٩"	العمرة القبلية والعمرة البحرية	
	٣١'٢٠' ١٣'٣١"	٢٩'١٥' ٥٥'٢٩"	منطقة الجبل ولوايعها	
	٣١'٢٠' ١٣'٣١"	٢٩'١٥' ٥٥'٢٩"	منطقة حوان البلد ولوايعها	
	٣١'٢٠' ١٣'٣١"	٢٩'١٥' ٥٥'٢٩"	منطقة حوان البلد ولوايعها	
	٣١'٢٠' ١٣'٣١"	٢٩'١٥' ٥٥'٢٩"	منطقة حوان البلد ولوايعها	
	٣١'٢٠' ١٣'٣١"	٢٩'١٥' ٥٥'٢٩"	منطقة حوان البلد ولوايعها	
	٣١'٢٠' ١٣'٣١"	٢٩'١٥' ٥٥'٢٩"	منطقة حوان البلد ولوايعها	

نتائج عمل لجان حصر المناطق التى بها أماكن مؤجرة لفرض السكنى بمحافظة القاهرة
المنطقة الجنوبية

الحي	التصنيف	المناطق	الإحداثيات	
			Y	X
١٥ مايو	المناطق متميزة	امتداد مايو المجاورات من ١ الى ١٢ وكسبوند دار مصر وكسبوند وسط البلد مجاورة ٣ مرحلة أولى	٣٢,٥٧٥١٢٢٩	١٥,٧٨٢٢٣١
		مدينة ١٥ مايو مجاورات (٢٤,٩,٨,٧,٥,٣) اهالى ومشروع مبارك مجاورة (٣٦)	٤٨,٠٩٤٩٢٢٩	٥٨,٥٨٢١٣١
	المناطق المتوسطة	مدينة ١٥ مايو مجاورات (٢٢,٢١,١٣,١٢,١١,١٠,٦,٤,٢,١)	٦,١٠٥٠٢٢٩	٣٤,٦٩٢١٣١
	المناطق الاقتصادية	- مدينة ١٥ مايو الإسكان الاجتماعى - منطقة ٩٠ قدان - قطمة - قفطان - قطمة - ١٢ قدان منطقة ٢٩ قدان	٢٩٥١٢٠,٤٣"	٣١٢٣٣٧,٨٨
		(٢٥,٢٤,٢٢,٣١,٢٠,٢٩,٢٨,١٧,٢٦,٢٥,٢٣,٢٠) مدينة ١٥ مايو مجاورات	٢٩٤٨٢٩,٤١	٣١٢٣٣٩,٢٠"
		مدينة ١٥ مايو مجاورات (١٩,١٨,١٧,١٦,١٥,١٤) وحى عمارات الأرض شرقه فقط (١٢,١١,٦,٥,٤,١) بجوارات	٢٩٥٠,١٢,٦٦	٣١٢٣٥٤,٦٢"

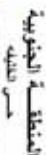




محافظة القاهرة
المحافظة

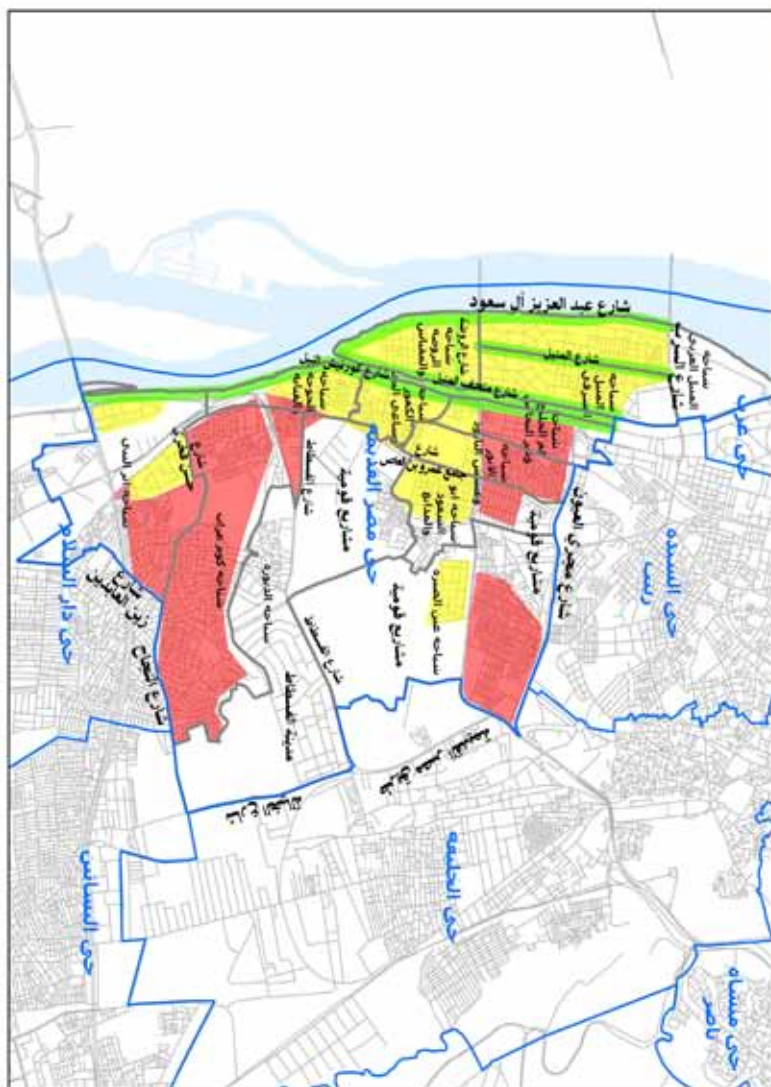
- الشياخات
- شياخة طاولون
 - شياخة الإنبيا والمعبرة
 - شياخة المعالي
 - شياخة الحفني
 - شياخة الدرب الجديد
 - شياخة السباعين
 - شياخة السيد
 - شياخة العريسي
 - شياخة الكيس
 - شياخة حدائق رينهم
 - شياخة خيرت
 - شياخة درب الجماهير
 - شياخة رينهم
 - شياخة سنقر

متنهم
متوسط
اقتصادي



jamaica
 kungio
 skandil

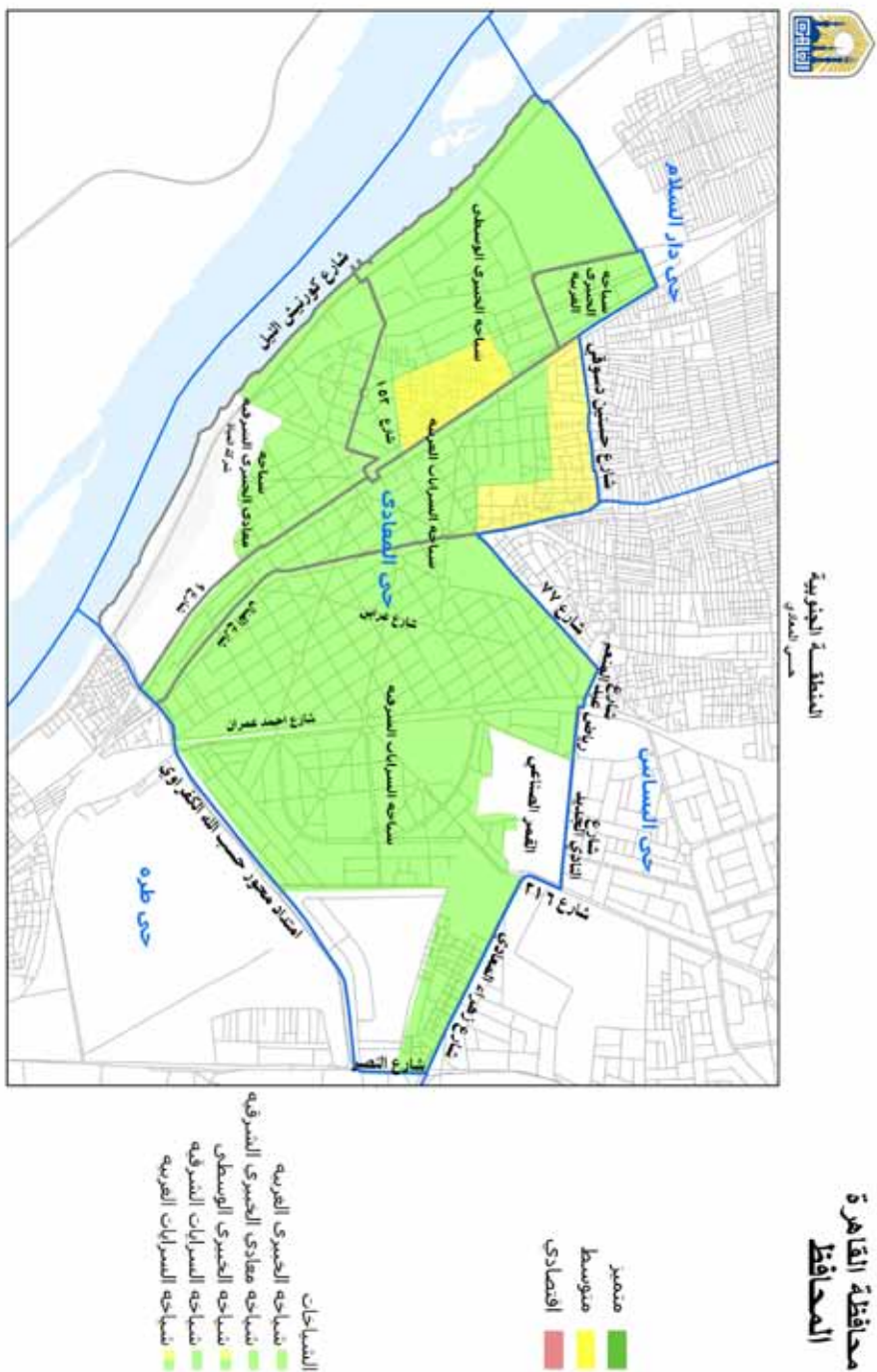
☐ شياحه الراجحه
☐ شياحه الامامين
☐ شياحه البقلى
☐ شياحه التوسى
☐ شياحه الحطايه
☐ شياحه الحليمه
☐ شياحه الخليفه
☐ شياحه السيده عائشه
☐ شياحه الصليبه
☐ شياحه القافريه
☐ شياحه المحجر
☐ شياحه درب الحصر
☐ شياحه درب غريه
☐ شياحه عرب المسار



المنطقة الجنوبية
من مصر القديمة

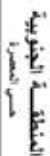
محافظة القاهرة
المحافظ

- الاشباح
- شياحه الدوره
 - شياحه الكفور وساعي البحر
 - شياحه ابو السعود والمداع
 - شياحه ابر السبي
 - شياحه الازور وعشش السارود
 - شياحه الخوجه وفاقبه
 - شياحه الزوجه والقماس
 - شياحه المبل الشرفي
 - شياحه المبل العري
 - شياحه عن الصوره
 - شياحه قم الخالج وذير الحباس
 - شياحه كوم عرب









محافظة القاهرة
المحافظ

الشميات

- شياخه المصمره البلد
- شياخه المصمره المحطه
- شياخه حدائق حلوان
- شياخه وادي خوف

juicio	juicio	juicio
laugie	laugie	laugie
slaid	slaid	slaid



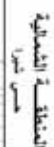




محافظه القاهرة المحافظ

المنطقة الشمالية





juice
ketchup
sauce

- شياخه الترعہ البولاقیہ
- شياخه السماشرجی
- شياخه العطار
- شياخه جسر شبرا

نتائج عمل لجان حصر المناطق التي بها أماكن مؤجرة لغرض السكنى بمحافظة القاهرة
المنطقة الشمالية

الحي	التصنيف	المناطق	الإحداثيات	
			Y	X
شبرا	المناطق المتميزة	-		
	المناطق المتوسطة	شارع احمد حلمي	"٥٠٠٨٤٠٣٠"	"٨٠٧٩١٥٣١"
		شارع المستشفى	"٢٧٠٢١١٤٠٣٠"	"٥٩٠٧٠١٤٣١"
		ميدان الافضل	"٣٦٠٧١١٤٠٣٠"	"٦٠٣٠١٥٣١"
		ميدان قبة الهواء	"٢٦٠٤٥١٤٠٣٠"	"٣٠٣٠١٥٣١"
		شارع ترعه البولاقية	"٢٩٠٩١٤٠٣٠"	"٥٦٠٦١١٤٣١"
		شارع شبرا	"٤٣٠٢٣١٤٠٣٠"	"٠٠٠٦٠١٥٣١"
		شارع خلوصي	"٥٩٠٤١٤٠٣٠"	"٠٠٠٢٠١٥٣١"
		ميدان بليغا	"٣٢٠٧٠١٤٠٣٠"	"٥٠٠٢٣١٤٣١"
		شارع احمد بدوي	"٤٨٠٣٤٠٣٠"	"٥٤٠٢٠١٤٣١"
روض الفرج	المناطق الاقتصادية	جميع الشوارع والحارات الداخلية والخارجية	"٣٠٠٣٥٨٠٩٤٠"	"٣١٠١٤١١٠٧١٠"
	المناطق المتميزة	شارع كورنيش النيل	"٢٠٠٤٤١٤٠٣٠"	"٦٠٧٨٠١٢٣١"
	المناطق المتوسطة	شارع شبرا	"٤١٠٣٣١٤٠٣٠"	"٤٢٠٧٦٠١٤٣١"
		شارع ابن الرشيد	"١٢٠٣٩١٤٠٣٠"	"١٤٠٣٣٠١٤٣١"
		شارع جزيرة بدران	"٢٠٠١٣٤٠٣٠"	"٢٠٠٥٦٠١٤٣١"
		شارع ابو الفرج	"٢٧٠٧٦٠١٤٠٣٠"	"١٠٠١٤٠١٤٣١"
		شارع طوسون	"٣٧٠٠٤١٤٠٣٠"	"٣١٠٥٥٠١٤٣١"
		شارع مسرة	"١٥٠٢٢١٤٠٣٠"	"٤٢٠٢٦٠١٤٣١"
		شارع ترعه جزيرة بدران	"٢٦٠٩٧٠١٤٠٣٠"	"٤٠٤٧٠١٤٣١"
		حارة منصور	"٣٠٠٤٣١٠٩٤٠"	"٣١٠١٤٠٩٠٩٨٠"
		حارة علي عبد الرحيم	"٣٠٠٤٣١٠١٣٠"	"٣١٠١٤٠٩٠٦٠٠"
		حارة النوراني	"٣٠٠٤٣١٠٠٧٠"	"٣١٠١٤٠٩٠٥٩٠"
	المناطق الاقتصادية	حارة القرن	"٣٠٠٤١٤٠١٨٠"	"٣١٠١٤٠٢٩٠١٥٠"
		حارة عبد محمد	"٣٠٠٤١٤٠٧٢٠"	"٣١٠١٤٠٢٠٧٠"
		- الشوارع الداخلية في نطاق مناطق (جزيرة بدران - قصور الشوام - ابن الرشيد - روض الفرج البلد (البيضاية - طوسون	"٣٠٠٤٣١٠٨٩٠"	"٣١٠١٤٠١٢٠١٨٠"
		شارع كورنيش النيل	"٤٢٠٢٩١٥٠٣٠"	"١٢٠٠٠٠١٤٣١"
	المناطق المتميزة	منطقة اغاخان من شارع دولتيان حتى كوبري المظلات المطل على شارع كورنيش النيل	"١٠٠٥٢٦٠٣٠"	"٢٢٠٣٠١٤٠٣١"
الساحل	المناطق المتوسطة	شارع دولتيان	"٥٦٠٩٢١٥٠٣٠"	"٣٦٠٩٧٠١٤٣١"
		شارع شبرا	"٣٤٠٣٨١٥٠٣٠"	"٤٢٠٢٧٠١٤٣١"
		شارع جسر البحر	"٢٣٠٣٥١٥٠٣٠"	"٢٩٠٢٠٠١٤٣١"
		شارع دنشواي	"٠٠٠٨٩١٥٠٣٠"	"٣٠٠٦٦٠١٤٣١"
		شارع روض الفرج	"٤٩٠٥٧٠١٤٠٣٠"	"٢٨٠٠٤٠١٤٣١"
		شارع عبد الحميد الديب	"٣٥٠٦٤١٥٠٣٠"	"١٠٠٩٦٠١٥٣١"
		ميدان فيكتوريا	"١٧٠١٨١٥٠٣٠"	"١٢٠٧٠٠١٤٣١"
		شارع معمل الالبان	"٥٢٠١٦١٥٠٣٠"	"٢٠٣٧٠١٥٣١"
		شارع احمد حلمي	"٢٩٠٩٠١٥٠٣٠"	"٢٢٠٨٣٠١٥٣١"
		شارع ترعه الاسماعيليه	"٢١٠٩٧٠١٤٠٣٠"	"٥٢٠١٥٠١٤٣١"
		شارع بين المدارس	"١٠٠٥٦٠٣٠"	"٥٧٠٦٤٠١٤٣١"
		شارع سعد سليم	"١٧٠٧٩٠١٤٠٣٠"	"١٢٠٠٣٠١٤٣١"
		شارع ترعه البولاقية	"١٠٠١٦١٥٠٣٠"	"١١٠٦١٠١٤٣١"
		شارع مدرسة المعاليك	"٥١٠٩٠١٤٠٣٠"	"٥٢٠٤٨٠١٤٣١"
		شارع كوبانيه المياة	"٥٢٠٢٨٠١٤٠٣٠"	"١٤٠٥٣٠١٤٣١"
		شارع ياحطة البادية	"٣١٠٩٨٠١٤٠٣٠"	"١٩٠٦٠٠١٤٣١"
		شارع الشيشيني	"٣٦٠٥٦٠١٤٠٣٠"	"٢٢٠٢٨٠١٤٣١"
		ميدان الخلفاوى	"٥٢٠٣٦٠١٤٠٣٠"	"٤٢٠٥٥٠١٤٣١"
		شارع خلوصي	"٤٥٠٢٢٠١٤٠٣٠"	"٥٢٠٥٤٠١٤٣١"
	المناطق الاقتصادية	جميع الشوارع الداخلية والحارات	"٣٠٠٥٢٤٠٧٥٠"	"٣١٠١٤٠٥٠٢٣٠"

نتائج عمل لجان حصر المناطق التى بها أماكن مؤجرة لغرض السكنى بمحافظة القاهرة
المنطقة الشمالية

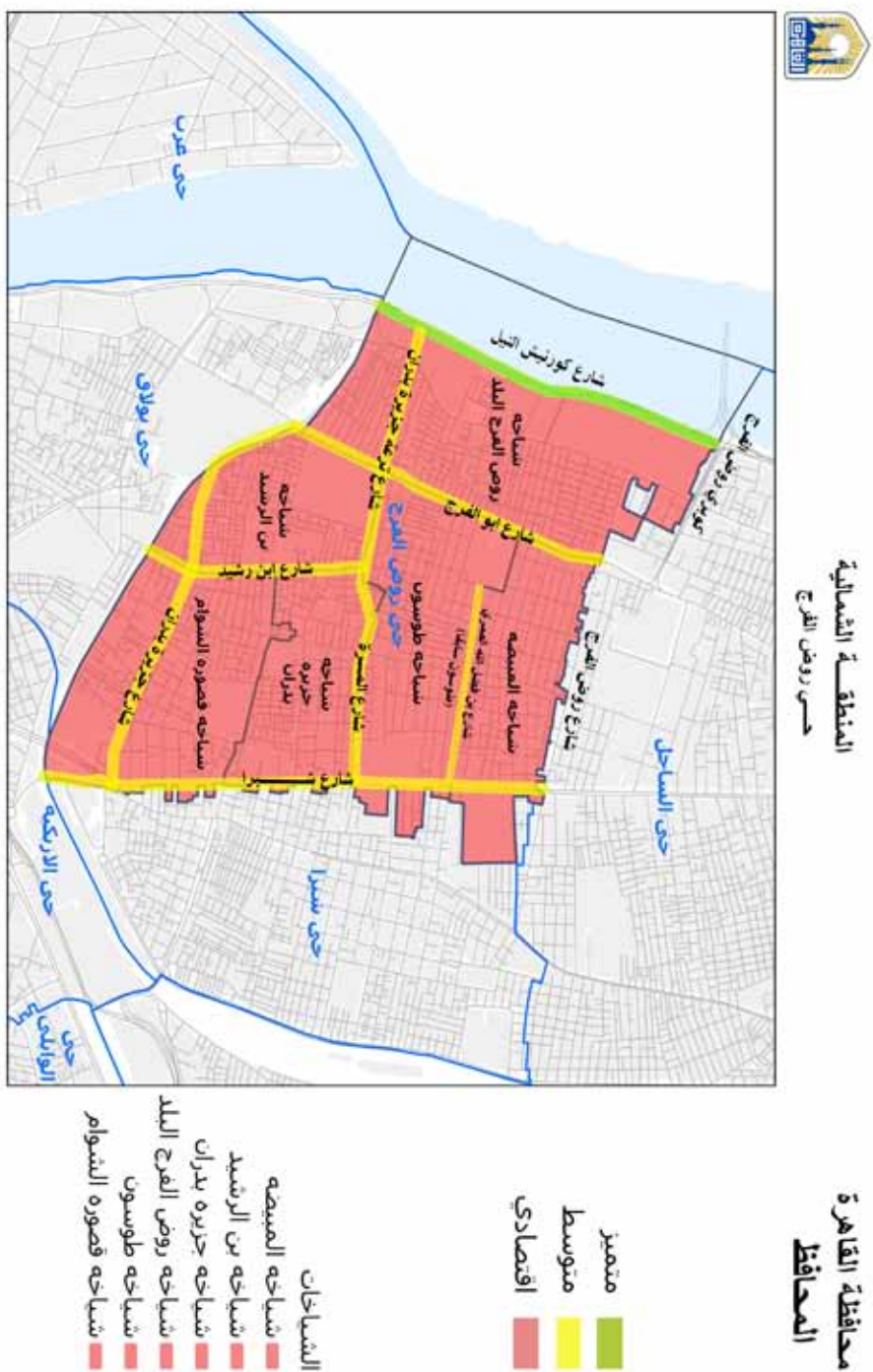
٧,٣١٦'٢٠"	"١٥,٤٧'١٨٣١"	شارع ترعة الجبل	المناطق المتميزة
"٥٠,١٠٥'٢٠"	"٥٥,٢٥'١٧٣١"	شارع المطرية	
"٢٩,٢٤٦'٢٠"	"٦,٦٤'١٩٣١"	شارع ابن الحكم	
"٥١,٠٤٦'٢٠"	"٣٣,٥٩'١٨٣١"	شارع الحرية	
"٢١,٣١٦'٢٠"	"٥٤,٥٦'١٨٣١"	شارع سنان	
"٣٩,٦٨'٥٢٠"	"٢٥,١٤'١٨٣١"	شارع طومانباي	
"٢٥,٧١٦'٢٠"	"٤٧,٧٩'١٨٣١"	شارع سليم الاول	
"٥٠,٩٧'٥٢٠"	"٢٩,١٤'١٨٣١"	شارع أحمد سمير الصاوي	
"٤٧,١٧'٥٢٠"	"٤٢,١٧'١٨٣١"	شارع جسر السويس	
"٣٧,٩٤'٥٢٠"	"١٧,٢٨'١٨٣١"	شارع ابن سندري	
"٧,٠٨٦'٢٠"	"٤١,٠٨'١٨٣١"	شارع العزيز بالله	
"٢٠,٦٢'٥٢٠"	"٤٨,١٤'١٧٣١"	شارع محطة القبة	
"٢٥,٣٦'٢٠"	"٣٩,٨١'١٨٣١"	شارع محطة الزيتون	
"٥٣,٧٨'٥٢٠"	"٣١,٨٨'١٨٣١"	المنطقة من شارع العزيز بالله حتى شارع أحمد سمير الصاوي ومن شارع طومانباي حتى شارع سليم الاول	الزيتون
"٢٣,٧٤'٢٠"	"٩,٨٧'١٩٣١"	المنطقة من شارع ابن الحكم حتى شارع سنان و من شارع جسر السويس حتى طومانباي	
"٣٣,١٣'٢٠"	"٥٤,١٦'١٨٣١"	المنطقة من شارع ابن الحكم حتى شارع سنان و من شارع طومانباي حتى شارع سليم الاول	
"٨,٤٢'٢٠"	"٥٥,٢٦'١٨٣١"	المنطقة من شارع ابن الحكم حتى شارع سنان ومن شارع سليم الاول حتى شارع محطة الزيتون	
"١٥,٨٩'٢٠"	"٤٢,٨٧'١٨٣١"	المنطقة من شارع سنان حتى شارع العزيز بالله ومن شارع جسر السويس حتى شارع طومانباي	
"٥٢,٩١'٥٢٠"	"٤٣,٣١'١٨٣١"	المنطقة من شارع سنان حتى شارع العزيز بالله ومن شارع طومانباي حتى شارع سليم الاول	
"٥٠,٥٥'٢٠"	"٢٩,٣٦'١٨٣١"	المنطقة من شارع سنان حتى شارع العزيز بالله ومن شارع سليم الاول حتى شارع محطة الزيتون	
"٣٢,٣٦'٢٠"	"٣٩,٧٧'١٨٣١"	المنطقة من شارع العزيز بالله حتى شارع أحمد سمير الصاوي ومن شارع جسر السويس حتى شارع طومانباي	
"٢٠,٦٨'٢٠"	"١٧,٦٣'١٨٣١"	المنطقة من شارع عبدالعزيز بالله حتى ميدان القبة ومن شارع السليم الاول حتى شارع محطة الزيتون الشرقية	
"٣٩,٨٩'٥٢٠"	"١٧,١٩'١٨٣١"	المنطقة من شارع الزيتون حتى شارع فوزي ومن شارع محطة الزيتون حتى شارع ترعة الجبل	
"٢٨,٢٠'٥٢٠"	"٥٠,٢٤'١٨٣١"	المنطقة من شارع الزيتون حتى شارع عبد القادر الجبلاني ومن شارع ترعة الجبل حتى شارع المطرية	
"١٢,٠٧'٥٢٠"	"٤٨,٤١'١٧٣١"	المنطقة من شارع الجليلي حتى شارع الزيتون ومن شارع ترعة الجبل حتى شارع محطة الزيتون الغربية	
"٢٦,١٠'٥٢٠"	"٤١,٥٥'١٧٣١"	المنطقة من شارع أحمد سمير الصاوي حتى ميدان ابن سندري ومن شارع جسر السويس حتى شارع طومانباي	المناطق المتوسطة
"٤٣,٩١'٥٢٠"	"١,٠٣'١٨٣١"	المنطقة من شارع أحمد سمير الصاوي حتى ميدان ابن سندري ومن شارع طومانباي حتى شارع ابن سندري	
"٧,٨٥'٢٠"	"١٣,٢٠'١٨٣١"	المنطقة من ميدان القبة حتى شارع عبد المجيد سليم ومن شارع محطة القبة حتى شارع ابن سندري	
"٣٠'٦٤,٠٠"	"٣١'١٨'٢٧,٩٦"	المنطقة من شارع المطرية حتى شارع ترعة الجبل ومن شارع الحرية حتى شارع الزيتون	
-	-	-	
"٥٥,٤٣'٥٢٠"	"٣٨,٤٦'١٧٣١"	مسكن السعودية	الأميرية
"١٨,٩٩'٢٠"	"٣٤,١٩'١٧٣١"	شارع السواح	
"٥٠,٥٩'٢٠"	"٢٧,٨٤'١٧٣١"	شارع ترعة الجندي	
"١٦,٢٤'٢٠"	"٥٤,٤٦'١٧٣١"	شارع الخاريج المصري	
"٤٩,٩٢'٢٠"	"٤٦,٢٧'١٧٣١"	شارع الكابلات	
"٣٤,٥٢'٢٠"	"٣٩,١٩'١٧٣١"	شارع عمر المختار	
"٤٧,٦٨'٢٠"	"٣,٠٣'١٧٣١"	شارع بور سعيد	
"٤٧,٤١'٥٢٠"	"٥٢,٣٤'١٧٣١"	شارع المطرية	
"٣٠'٦٣٢,١٣"	"٣١'١٧'٣٨,٧٨"	الاميرية الشمالية	
"٣٠'٦٦,٨٠"	"٣١'١٧'١,٧٣"	الاميرية الجنوبية	
"٣٠'٦٣٧,٠٩"	"٣١'١٧'٩,٦٩"	الاميرية الجديدة	
"٣٠'٦١٨,٨٣"	"٣١'١٧'٦,٨١"	ناصر	
"٣٠'٦٩,٠١"	"٣١'١٧'٢٢,٥١"	القبة الجديدة	المناطق الاقتصادية
"٣٠'٦٣٣,٨٤"	"٣١'١٧'٤٤,٠٦"	مرسى خليل الجديدة	
"٣٠'٦٣٢,٧٣"	"٣١'١٨'١,٣٦"	الفاصين	



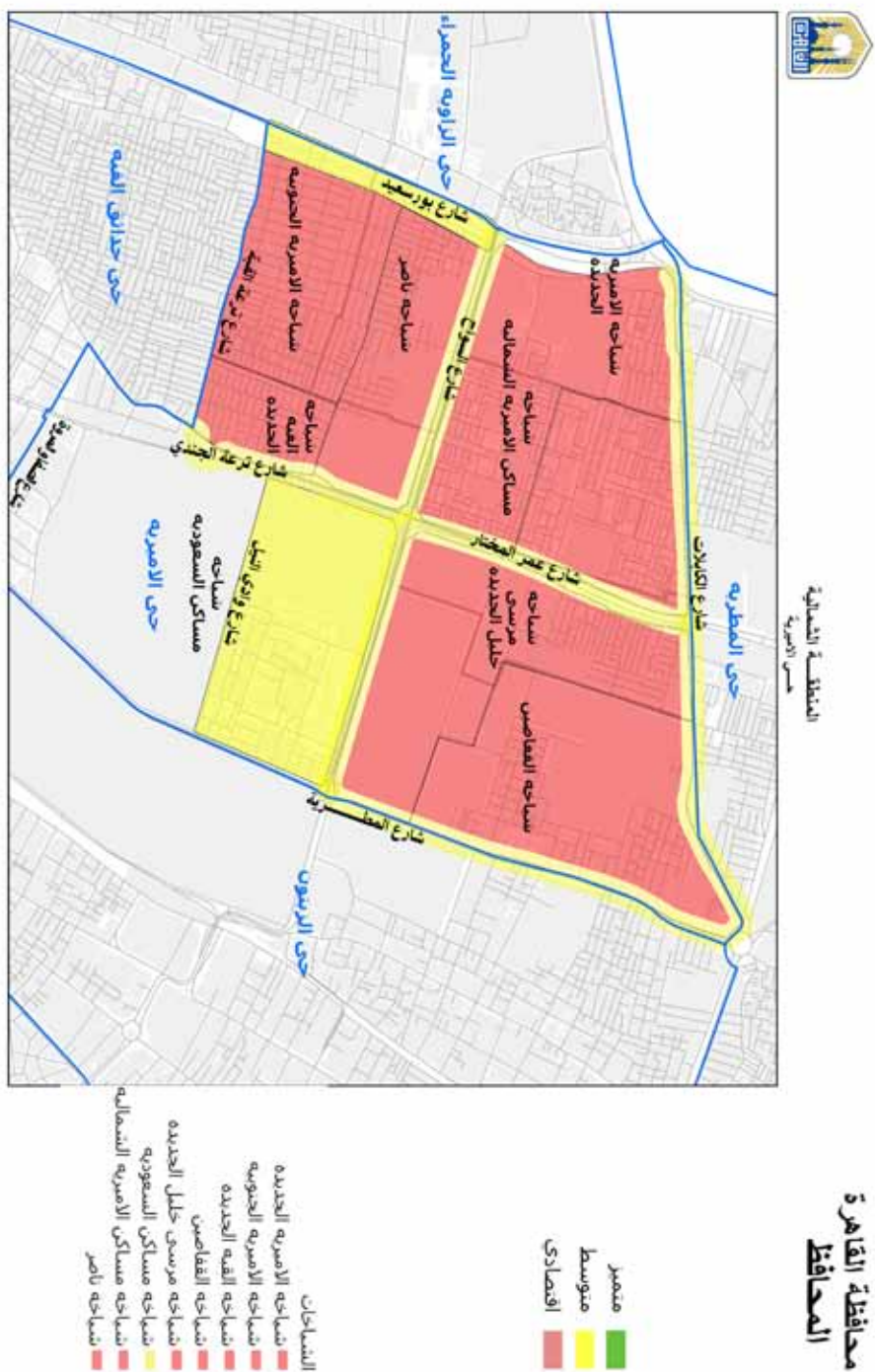
نتائج عمل لجان حصر المناطق التي بها أماكن مؤجرة لغرض السكنى بمحافظة القاهرة

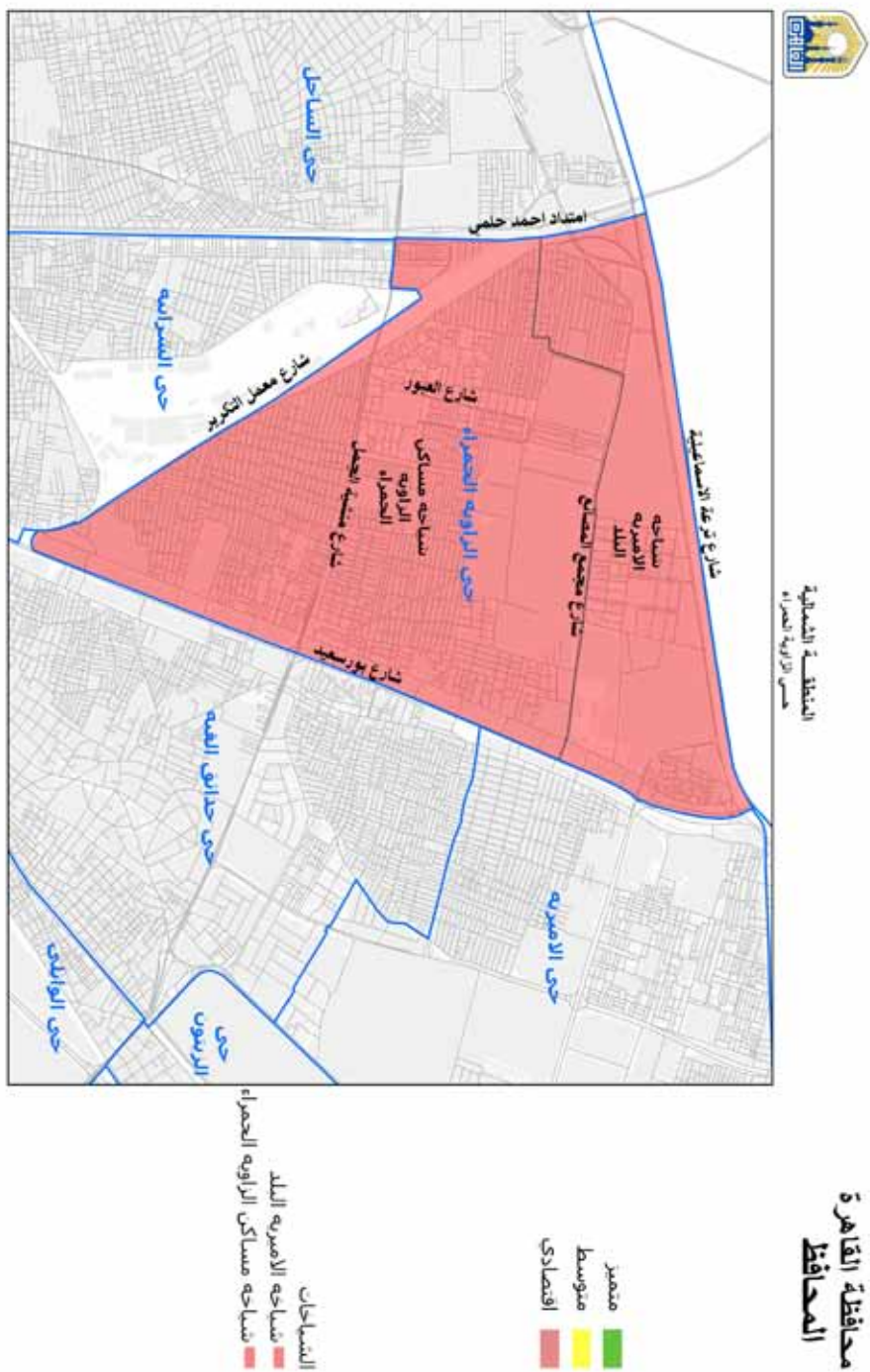
المنطقة الشمالية

الحي	التصنيف	المناطق	الأحداثيات	
			Y	X
مناطق القبة	المناطق المتميزة	شارع ولي العهد	"٣٦,٩٥٥٠٥٣"	"١٨,٤٣١٧٠٣١"
		شارع مصر والسودان	"٥٤,٨٠٤٠٥٣"	"٥٣,٦١١٦٣٣١"
		شارع شبين	"٣٤,١٤٤٠٥٣"	"١٣,٧٧١٦٣٣١"
		شارع ترعة الجبل	"١٠,٠١٦٠٥٣"	"٥,٢٠١٨٣٣١"
		شارع بور سعيد	"١٨,٢٣٤٠٥٣"	"٠,١٥١٦٣٣١"
		شارع راس مئث اسفل كوبري غمرة	"٩,٣٤٤٠٥٣"	"٥٥,٨٦١٥٣٣١"
		شارع الشيخ الأجهوري	"٥٠,٧٩٤٠٥٣"	"٣٩,٠٠١٦٣٣١"
		شارع الجراج	"٥٩,١٣٤٠٥٣"	"٧,٢١١٦٣٣١"
		شارع محطة منشيه الصدر	"٥٥,١٥٤٠٥٣"	"١٥,١٣١٧٣٣١"
		شارع حسونة	"١٠,٠٦٥٠٥٣"	"٢٦,١٩١٧٣٣١"
		شارع سكة الوالي	"٢٤,١٩٥٠٥٣"	"٣,٥٤١٧٣٣١"
		شارع ولي العهد	"٣٦,٩٥٥٠٥٣"	"١٨,٤٣١٧٣٣١"
		شارع الصفا والمروة	"٣٥,٦٦٥٠٥٣"	"٢٧,٤٧١٧٣٣١"
		ش الشيخ غراب	"١٤,٤٣٥٠٥٣"	"١٨,٧٥١٧٣٣١"
مناطق القبة	المناطق المتوسطة	شارع المطرية	"٢٥,٩٧٥٠٥٣"	"٣٠,٠٣١٧٣٣١"
		شارع امتداد ولي العهد	"٣٦,٩٥٥٠٥٣"	"١٨,٣٩١٧٣٣١"
		شارع احمد ادريس	"٣٦,٦٩٥٠٥٣"	"١,٥٠١٧٣٣١"
		شارع ترعة الجندى	"٥١,٠٦٥٠٥٣"	"٦,٥٩١٧٣٣١"
		شارع نرجس سالم	"٤٢,٥٤٥٠٥٣"	"١٥,٣٧١٧٣٣١"
		شارع محدث نور	"٩,٩٧٥٠٥٣"	"٥٧,٨٦١٦٣٣١"
		شارع ترعة القبة	"٠,٧٨٦٠٥٣"	"١,٣٤١٧٣٣١"
		جميع الشوارع الداخلية والحارات	"٣٠,٥٧,٤٧"	"٣١,١٦٥٣,٧٦"
		-	-	-
		-	-	-
		منطقة لوزي الشركة	"٣٠,٥٢٧,١٣"	"٣١,١٥٣٧,٠٩"
		منطقة الشرايكة ومهشة	"٣٠,٤٣٤,١٩"	"٣١,١٥٤٣,٤٤"
		منطقة هاشم أغا والجرن	"٣٠,٤٤٢,٢٢"	"٣١,١٥٥١,٠٣"
		منطقة الغزب	"٣٠,٥١٣,٥٩"	"٣١,١٥٣٢,٥٦"
مناطق القبة	المناطق الاقتصادية	-	-	-
		-	-	-
		منطقة مدينة النور والجندول	"٣٠,٦٩,٢٩"	"٣١,١٥٣٩,٢٨"
		منطقة القصيرين والخرطة	"٣٠,٥٤٢,١٩"	"٣١,١٦١١,٨٩"
		منطقة الاحلام والاشراف و ابوليلة	"٣٠,٥٤٢,٨٩"	"٣١,١٥٥٦,٨٦"
مناطق القبة	المناطق الاقتصادية	منطقة الأميرية البلد	"٢٠,٦٢٣,٦٤"	"٣١,١٦٣٥,٠٣"











محافظة القاهرة المحافظ

المنطقة الغربية



نتائج عمل لجان حصر المناطق التى بها أماكن مؤجرة لغرض السكنى بمحافظة القاهرة

المنطقة الغربية

الحي	التصنيف	المناطق	الاحداثيات
Y	X		
غرب القاهرة	المناطق المتميزة	جاردن سيق (شارع حنبوسه - شارع عبد الرحمن فهمى - شارع جمعى - شارع كوزنيش النيل - شارع احمد راغب - شارع محمد فهمى السيد - شارع ابراهيم نجيب - شارع الابراهيمى - شارع قصر الدوباره - شارع ميدان سيمون بوليفار - شارع عبد القادر حمزه - شارع جامع عمر مكرم - شارع جمال الدين ابو المحاسن - شارع ميدان جمال الدين ابو المحاسن - شارع حسن مراد - شارع حوض اللبن - شارع البرجاس - شارع خليل اغا - شارع اتحاد المحامين العرب - شارع عائشه التيموريه - شارع مديريه التحرير - شارع الحديقه)	"٢٤,٨٦١١٣٣١"
		القصر العيني	"١,٤٦٢٠٣٠"
	وسط البلد (شارع طلعت حرب - شارع قصر النيل - شارع البستان - ميدان طلعت حرب)		"١٧,٠٥١٤٣١"
		الزمالك (شارع ٢٦ يوليو - شارع شفيق منصور - شارع زكريا زكى - شارع عمارة اليمن - شارع الهرم - شارع محمود عزى - شارع محمد عبدالوهاب - شارع محمود مختار - ميدان الجزيرة - شارع احمد الكاشف - شارع جامع نشأت - شارع مطر - شارع محمد انيس - شارع المرعشلى - شارع اسماعيل محمد - شارع المرسى - شارع منزهه الجزيرة - شارع الجزيرة - شارع البرج - شارع مجلس قيادة الثورة - شارع نفق الشرتون - شارع ابو الفدا - شارع المنزه - شارع صالح سليم - شارع الجبلايه - شارع حسن صبرى - شارع البرج - شارع ٢٦ يوليو - شارع العزيز عثمان - شارع بابا شارو - شارع الكامل محمد - شارع الصالح ايوب - شارع حسن صبرى - كوبرى ١٥ مايو - شارع ابن زكى - شارع شجرة الدر - شارع المقريزى - شارع صلاح الدين مصطفى - شارع بهاء الدين قراقوش - شارع برلين - شارع المنصور محمد - شارع ام كلثوم - شياخة عمر الخيام - شارع الاندلس - شارع نفق الماريوت - شارع محمود عزى - شارع محمود مختار - شارع شارع ميشيل لطف الله)	"٢٩,٦٣٠٣٠"
	المناطق المتوسطة	جاردن سيق (شارع احمد باشا - شارع السرايا الكبرى - شارع كامل الشناوى - شارع الحرس - شارع معمل السكر - شارع غاندى - شارع مصطفى الديوان - شارع الجهاديه - شارع بدران خليل بدران - شارع دار الشفاء)	"١١,٣٥٢٠٣٠"
		الزمالك (منطقة عمرو الخيام - شارع جامع محب - شارع زكى على - شارع عمارة اليمن - شارع احمد الكاشف - شارع ابن الميسر)	"٢٢,٧٧١٣٣١"
		وسط البلد (شارع محمود بسوى - شارع محمد حجاج - شارع حسين المعماري - شارع سيد طه - حارة كريم الدوله - عطفه اسماعيل مصطفى - عطفه اللبان - حارة معروف - زقاق معروف - شارع معروف - عطفه مصطفى احمد - عطفه محمد موسى - شارع عبد الحميد سعيد - شارع عبدالخالق ثروت - شارع شامبليون - شارع الشيخ معروف - عطفه ابو جيل - عطفه خضر سليمان - عطفه الفقى - حارة السائيس - النبروى - عطفه الشيخ موسى - حارة عبدالرازق - عطفه كرامه - حارة الجانيبى - شارع محمد حلمى ابراهيم - شارع ميدان التحرير - شارع ميريث - ميدان عبدالمعتم رياض - شارع العلم - شارع سليم حسن)	"٤,٣٤١٤٣١"
	المناطق الاقتصادية	منطقة باب اللوق	"٢٧,٧٥١٤٣١"
		منطقة الساحة	"٢٨,٨٤١٤٣١"
عابدين	المناطق المتميزة	منطقة القواله	"٣٩,٣٨١٤٣١"
		منطقة الدواوين	"١٤,٩٨١٤٣١"
		شارع محمد فريد	"٣٧,٠١٢٠٣٠"
		بعض شوارع من مناطق (البلاقسه - الشيخ عبدالله) : ش عبد المجيد الرمالى - شارع قشلاق - شارع التحرير - ميدان الجمهوريه - شارع على ذو الفقار - شارع الجمهوريه - ش نوبار - شارع عبد العزيز جاويش - شارع قوله - شارع محمد محمود	"٣١,١٩١٤٣١"
		شارع الشيخ ربحان بداية من ميدان الشيخ ربحان وحتى تقاطعه مع شارع القصر العيني	"١١,٥٠١٤٣١"
		منطقة الشيخ عبدالله	"٣٣,٥٧١٤٣١"
		منطقة الجزيرة الجديدة	"٣٣,٦٢١٤٣١"
		بعض شوارع شياخة السقاين	"٤٨,٥٤١٤٣١"
	المناطق المتوسطة	شارع محمد فريد من ميدان محمد نجيب حتى تقاطعه مع شارع مجلس الامه	"٣٣,١٩١٤٣١"
		شارع الشيخ ربحان بداية من ميدان الشيخ ربحان وحتى تقاطعه مع شارع بورسعيد	"٥٤,٠٩١٤٣١"
المناطق الاقتصادية		شارع جامع عابدين و شارع مصطفى عبد الرزاق	"٠,٦٤١٥٣١"
		شارع ارض شريف - شارع حسن الاكبر - شارع سائى البارودى - شارع ابراهيم خليل - شارع محمد حسن الشجائى - شارع سيد الببلاوى - شارع محمد مجدى - شارع محمد رياض - شارع الكرداسه - حارة الشركه من غيط العدة	"٥٤,٨٤١٤٣١"
		منطقة السقاين	"٣٠,٣٢٤٠,٤٨"
		منطقة ربحية عابدين	"٣٠,٣٢٨,٢٥"
		منطقة البلاقسه	"٣٠,٣٢٣,٩٣"
		منطقة غيط العدة	"٣٠,٣٢٤,٢٠"



نتائج عمل لجان حصر المناطق التي بها أماكن موزعة لغرض السكنى بمحافظة القاهرة

المنطقة الغربية

الحي	التصنيف	المناطق	الاحداثيات			
			Y	X		
إلى أبو العلا	المناطق المتميزة	منطقة ماسيرو	"١١,٣١٣٣٠"	"٥٧,٤٨١٣٣٣١"		
		شارع السيتية	"٥٩,٧٨٣٣٠"	"٥٣,٤١١٣٣٣١"		
		شارع كورنيش النيل	"٠,٧١٤٣٠"	"٣٩,١٧١٣٣٣١"		
		منطقة حوض الزهور	"٤٥,٠٢٣٣٠"	"١٦,١٧١٤٣٣١"		
		منطقة سوق العصر	"٥٠,٦١٣٣٠"	"٤٩,١٤١٣٣٣١"		
		منطقة الجلادين	"٤٩,٩٧٣٣٠"	"٠,٩٥١٤٣٣١"		
		منطقة العدوية	"٢٧,٤٣٣٣٠"	"٨,٢٩١٤٣٣١"		
		منطقة درب الشيخ فراج	"٣٣,١٦٣٣٠"	"٥٩,٧٧١٣٣٣١"		
		منطقة القلاية	"١٩,٣٧٣٣٠"	"١٢,٧٣١٤٣٣١"		
		منطقة سنان باشا	"٤٣,٣٦٣٣٠"	"٥٣,٨٢١٣٣٣١"		
	المناطق المتوسطة	منطقة الخضري	"٣١,٤٨٣٣٠"	"٤٧,٢٣١٣٣٣١"		
		منطقة الترجمان	"٢٦,٧٤٣٣٠"	"٢٣,٢٩١٤٣٣١"		
		منطقة الجوابر	"٤١,٩٤٣٣٠"	"٨,٤٩١٤٣٣١"		
		منطقة الاحمدين	"٣٠,٣٦٣٣٠"	"٥٠,٥٩١٣٣٣١"		
		منطقة عشش النخل	"٣٧,٩٨٣٣٠"	"٤٩,٤١١٣٣٣١"		
		—				
		المناطق الاقتصادية				
		الازقية	المناطق المتميزة	منطقة التوفيقية (شارع رمسيس من تقاطع عرابى حتى الاسعاف -ميدان عرابى -شارع عرابى -شارع الالفى -شارع ١٦ يوليو -شارع عماد الدين -شارع زكى -شارع سليمان الحلبي -شارع مدرسه الاسن -شارع بستان الدكة -شارع زكوى احمد -شارع سوق التوفيقية -شارع البورصة -شارع سرايا الازقية-شارع حليم)	"٢٠,١١١٣٣٠"	"٣٣,٦٦١٤٣٣١"
				منطقة الجبارة (شارع رمسيس من تقاطع عرابى حتى مستشفى القبطى -شارع الجلاء من ميدان رمسيس حتى الاسعاف -شارع الجمهورية -شارع التعاون)	"٣٣,٢٠٣٣٠"	"٣٣,٨٤١٤٣٣١"
				منطقة الفجالة (شارع كامل صديق - شارع الظاهر - شارع يوسف وهبى)	"٤٤,٦٢٣٣٠"	"٠,٧٦١٥٣٣١"
منطقة قطرة الدكة (شارع الجنينة - شارع نجيب الريحانى)	"١١,٢٦٣٣٠"			"٤٨,٧٦١٤٣٣١"		
الحوارى والازقه بمنطقة التوفيقية	"١٣,٢٨٣٣٠"			"٢٨,٢٦١٤٣٣١"		
	المناطق المتوسطة	منطقة الفجالة (شارع سيف الدين المهرانى - شارع سراج الدين - شارع الخليج الناصرى - شارع كنيسة الروم - شارع قصر المؤلوه - شارع بستان الكافورى - شارع بستان المقصى - شارع ابن حبيب - شارع بستان المهاميرى - شارع السلطان شعبان -شارع الوزير شمس الدين - شارع المهرانى - شارع قلعة المقسى -شارع لبنان -شارع يكتمر الحاجب - الحواري والازقه)	"٤٤,٨٣٣٣٠"	"٥٨,٩٨١٤٣٣١"		
		منطقة الجبارة (شارع جلال باشا -شارع خليج الغور -الحوارى والازقه)	"٢٨,٣٨٣٣٠"	"٣٨,٢٧١٤٣٣١"		
		منطقة قطرة الدكة (شارع واكد - شارع المهدي - شارع الباب البحرى - شارع الخازندارة - الحواري والازقه)	"١٨,٢١٣٣٠"	"٣٦,٤٥١٤٣٣١"		
		منطقة الزهار (شارع الترعه البولاقية - شارع السبتيه - شارع سيد الجندى -شارع الزهار - شارع المسافرين خاته -شارع محمد حسن - شارع جعفر -شارع جوده - شارع شكرى - الحواري والازقه)	"٣٧,٣٤٣٣٠"	"٢٢,٢٣١٤٣٣١"		
		منطقة القللى (شارع شن -شارع المنصورى - شارع الشريفه - شارع القنطرة - شارع متولى عويس - شارع نصر الله - شارع الصباغ - شارع محمد حنفي -شارع حنا خليل - شارع عزب - شارع القللى - الحواري والازقه)	"٣٧,٩١٣٣٠"	"٢٧,٤٩١٤٣٣١"		
		منطقة كلوت بك (شارع كلوت بك - شارع البرج - شارع باب البحر - شارع قم باب البحر - الحواري والازقه)	"٣٤,٥١٣٣٠"	"٥٨,٧٤١٤٣٣١"		
		منطقة القبيله (شارع الكنيسه المرقسيه -شارع القبيله - الحواري والازقه)	"٢١,٩٠٣٣٠"	"٥٤,٢٦١٤٣٣١"		
المناطق الاقتصادية						



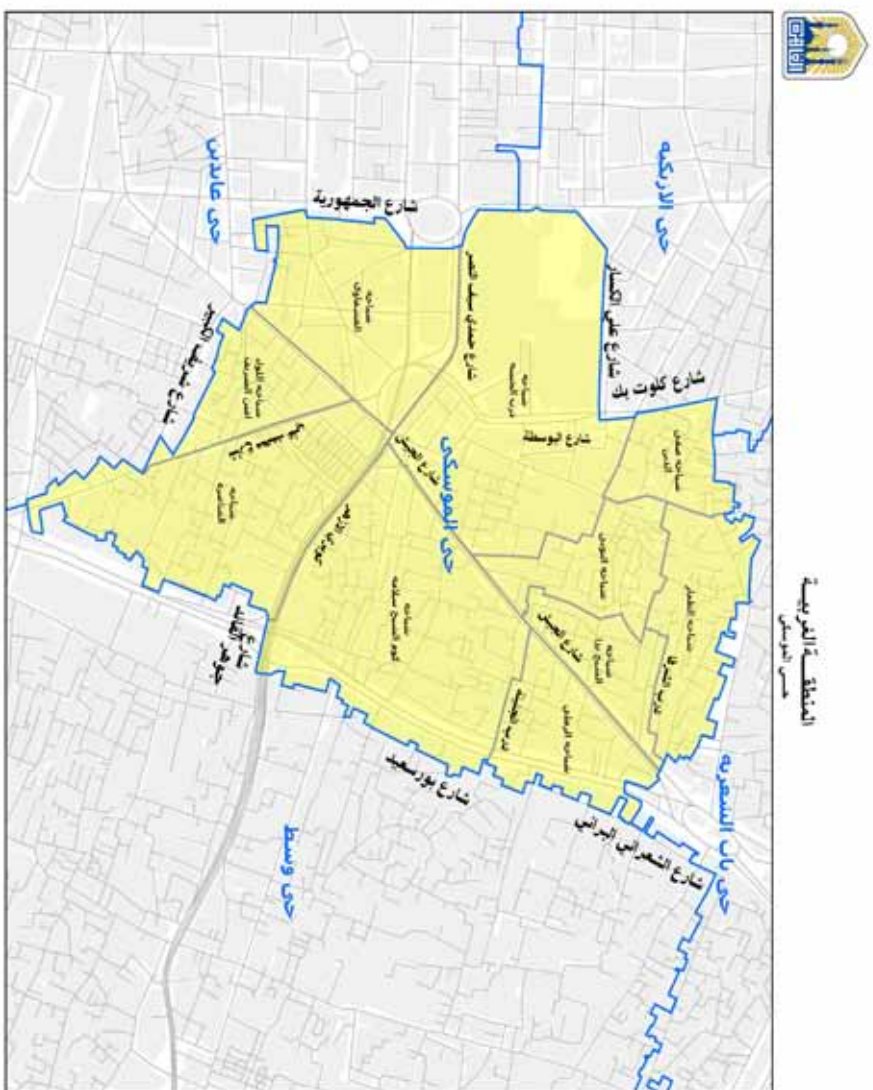
نتائج عمل لجان حصر المناطق التى بها أماكن مؤجرة لغرض السكنى بمحافظة القاهرة

المنطقة الغربية

المناطق المتميزة	—	—
المناطق المتوسطة	منطقة باب الفتوح	"٤٥,٢٧'١٥٣١"
	منطقة قصر الشوق	"٥١,١٠'١٥٣١"
	منطقة الازهر	"٤٢,٥٠'١٥٣١"
	منطقة الحمزاوى	"٢٦,٥٩'١٥٣١"
	منطقة الكردى	"٢٢,٢١'١٦٣١"
	منطقة درب سعادة	"٢٢,٦٩'١٥٣١"
	منطقة سوق السلاح	"٣٠,٣٧'١٥٣١"
	منطقة المشهد الحسينى	"٤٩,٣٣'١٥٣١"
	منطقة الجمالية	"٥٢,٤٣'١٥٣١"
	منطقة الشعراى	"٣٤,٦٩'١٥٣١"
وسط القاهرة	منطقة درب الاحمر	"٣٧,٨١'١٥٣١"
	منطقة باب الوزير	"٥٢,٩٠'١٥٣١"
	منطقة تحت الربع	"١٧,٦١'١٥٣١"
	منطقة الخواص	"٥٦,٩٦'١٥٣١"
	منطقة المصريين	"٢٧,٩٠'١٥٣١"
	منطقة الدراسة	"٥٧,٠٩'١٥٣١"
	منطقة جوهر القائد	"٢٦,٥٩'١٥٣١"
	منطقة الخرنفش	"٣٤,٦٤'١٥٣١"
	منطقة اليرقدار	"٦,٤١'١٦٣١"
	منطقة بين الصورين	"٣٢,٨١'١٥٣١"
المناطق المتوسطة	منطقة المنصورة	"٢٠,١١'١٦٣١"
	منطقة القورية	"٣٨,٨٧'١٥٣١"
	منطقة الباطنية	"٤٧,١٣'١٥٣١"
	منطقة حارة الروم	"٣٥,٠٤'١٥٣١"
	منطقة العمري قبلى	"٧,٣٠'١٥٣١"
	منطقة العمري البحرى	"١١,٠٣'١٥٣١"
	منطقة القربية	"٢١,٤٣'١٥٣١"
	منطقة السروجيه	"٢٠,١٢'١٥٣١"
	منطقة النواديه	"١٦,٤٩'١٥٣١"
	منطقة درب شغلان	"٤٢,٣٢'١٥٣١"
المناطق الاقتصادية	منطقة المغربلين	"٢٧,٦٩'١٥٣١"
	منطقة خان الغابلى	"٤١,٣٥'١٥٣١"
	منطقة العطوف	"٠,١٧'١٦٣١"
	منطقة الكوم بحرى	"١٤,٢٤'١٥٣١"
	منطقة الكوم قبلى	"٨,٢١'١٥٣١"
	منطقة المناصره بحرى	"٩,١١'١٥٣١"
	منطقة المناصره بقبلى	"٧,٦٦'١٥٣١"
	منطقة درب المهايل	"٥٩,١١'١٥٣١"
	منطقة درب الجنبينه	"١٦,٨٨'١٥٣١"
	منطقة العشماوى	"٥٤,٣٤'١٥٣١"
المناطق المتوسطة	منطقة الرملى	"٢١,٨٧'١٥٣١"
	منطقة الطمار	"١٥,٨٥'١٥٣١"
	منطقة درب النوى	"١١,٨٣'١٥٣١"
	منطقة الجامع الاحمر	"٤,١٩'١٥٣١"
	منطقة درب مصطفى	"١٨,١٢'١٥٣١"
	منطقة الكوم بحرى	"١٤,٢٤'١٥٣١"
	منطقة الكوم قبلى	"٨,٢١'١٥٣١"
	منطقة المناصره بحرى	"٩,١١'١٥٣١"
	منطقة المناصره بقبلى	"٧,٦٦'١٥٣١"
	منطقة درب المهايل	"٥٩,١١'١٥٣١"
المناطق الاقتصادية	منطقة درب الجنبينه	"١٦,٨٨'١٥٣١"
	منطقة العشماوى	"٥٤,٣٤'١٥٣١"
	منطقة الرملى	"٢١,٨٧'١٥٣١"
	منطقة الطمار	"١٥,٨٥'١٥٣١"
	منطقة درب النوى	"١١,٨٣'١٥٣١"
	منطقة الجامع الاحمر	"٤,١٩'١٥٣١"
	منطقة درب مصطفى	"١٨,١٢'١٥٣١"
	منطقة الكوم بحرى	"١٤,٢٤'١٥٣١"
	منطقة الكوم قبلى	"٨,٢١'١٥٣١"
	منطقة المناصره بحرى	"٩,١١'١٥٣١"

المنطقة الغربية

المناطق المتميزة		الولاية
39,43	38,81733	كوبرى القبة
44,43	31,841733	الدمرداش
51,33	53,441733	المرشات
19,53	27,41733	الجزوي
8,44	7,41733	غفرة
49,1733	58,71533	السكاكني
56,13	37,71533	القيبيسي
55,513	9,91733	الظاهر
3,43	17,733	الإغفران
3,43	17,733	العباسية البحرية
3,43	17,733	العباسية الغربية
3,43	17,733	العباسية القبلية أ
3,43	17,733	العباسية القبلية ب
3,43	17,733	العباسية الشرقية
3,43	17,733	أبو خوخة
3,43	17,733	بين الجنائن
3,43	17,733	جنائن الوابلية أ
3,43	17,733	جنائن الوابلية ب
33,33	35,81533	شارع بورسعيد من الفاهار حتى ميدان باب الشعرة
33,33	44,71533	شارع الجيش
22,743	44,51533	شارع البهاوي
3,33	11,41533	منطقة الشبيبي
3,33	5,91533	منطقة الصواقي
17,893	38,491533	منطقة بين السراج (باب الشعرة)
4,43	31,841533	منطقة العدوي
4,33	25,91533	منطقة الاقماعية
22,793	4,31533	منطقة المنسي
27,773	25,51533	منطقة بركة الرطلي
39,33	56,71533	منطقة النصر
24,33	19,71533	منطقة سيدي مدين
25,873	5,91533	منطقة باب البحر
22,663	41,71533	منطقة البهاوي
المناطق الاقتصادية		باب الشعرة
المناطق المتميزة		
31,743	12,91733	منطقة الدويقة (مسكن الحرفين من 19 حتى بلوك 56 - شارع الطيران - مساكن سوزان مبارك - ميدان الحضري حتى الاستارل - مساكن سوزان من الشركة القايبض مياه الشرب - شارع التجارى - محطه رفع الدويقة القديمه - اول المرحله الخامسة مساكن سوزان مياه الشرب - شارع الفتح بجوار بلوك 101 - مساكن سوزان من بلوك 1 حتى 12)
46,783	7,41733	منطقة منشيه ناصر المنطقة الثالثه (شارع المهندس - شارع الورشه - شارع المدرسه - شارع محمود شرابي شارع الاقصر - شارع السلام - شارع المحجر من الخزان - شارع التجريز)
7,873	17,733	منطقة منشيه ناصر المنطقة الثانيه (شارع السكه الحديد - شارع منشاه ناصر - شارع الجامع - شارع المدرسه - شارع حافظ - شارع مصنع الضاير)
21,953	3,31733	منطقة منشيه ناصر المنطقة الاولى (شارع وادى الكبارى - شارع جاد - شارع احمد متولى - شارع ابو بكر - شارع شحاته المخبر - اخر شارع ابو بكر - شركه القايبض لمياه الشرب - شارع ميدان الزوايتا - شارع محمد بكر - شارع نوو - شارع الوز)
11,73	47,51733	جميع شوارع منطقه الزايب ماعدا الخارات والشوارع المذكوره بالمنطقه الاقتصاديه
5,773	5,841733	منطقه عزبه بخيت (شارع السكه الحديد - شارع المساكن - شارع الاحمديه - شارع القمائل)
41,33	3,51733	منطقه قايتاى ويرقوق
3,33	17,733	منطقه عزبه بخيت وشارع المعجر منقر من شارع الجعافره وحواربه
3,218,33	31,748,88	منطقه الزايب (حار جندل - شارع الشهداء - شارع سالى متر - حار متر ابو سعد - حار الرش)
3,33	31,757,93	باقى شوارع منطقه الدويقه
3,33	31,748,21	باقى شوارع منطقه منشيه ناصر المنطقه الاولى
3,33	31,719,88	باقى شوارع منطقه منشيه ناصر المنطقه الثانيه
3,33	31,719,88	باقى شوارع منطقه منشيه ناصر المنطقه الثالثه

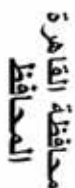


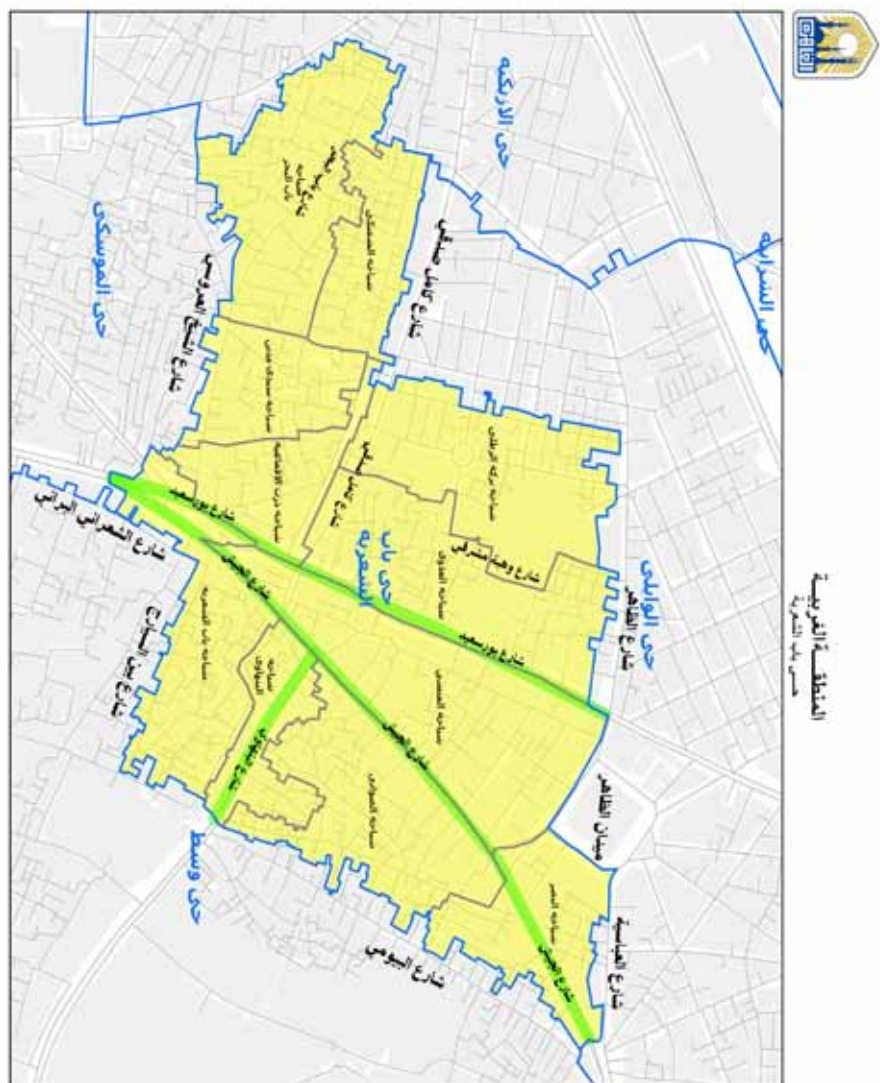
المنطقة القومية
مبنى الدولة

محافظة القاهرة
المحافظ

- الشوارع
- شوارع الزملى
 - شوارع الشيخ ندا
 - شوارع الطاهر
 - شوارع العشماوى
 - شوارع اللواء امين الشريف
 - شوارع الماصره
 - شوارع البوى
 - شوارع درب الحنيه
 - شوارع صفى الدين
 - شوارع كور الشيخ سلامه

متميز
متوسط
اقتصادى



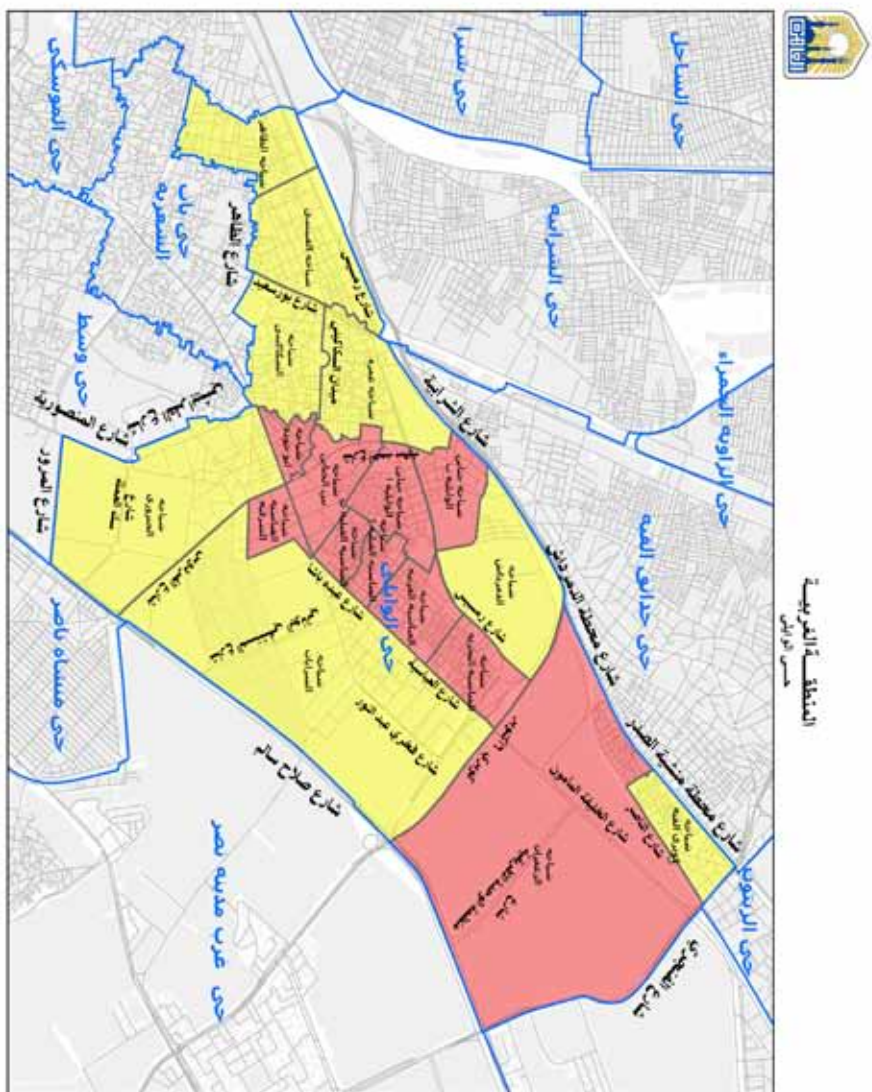


محافظة القاهرة
المحافظ

 jiao
 kang
 shan

تشیخات

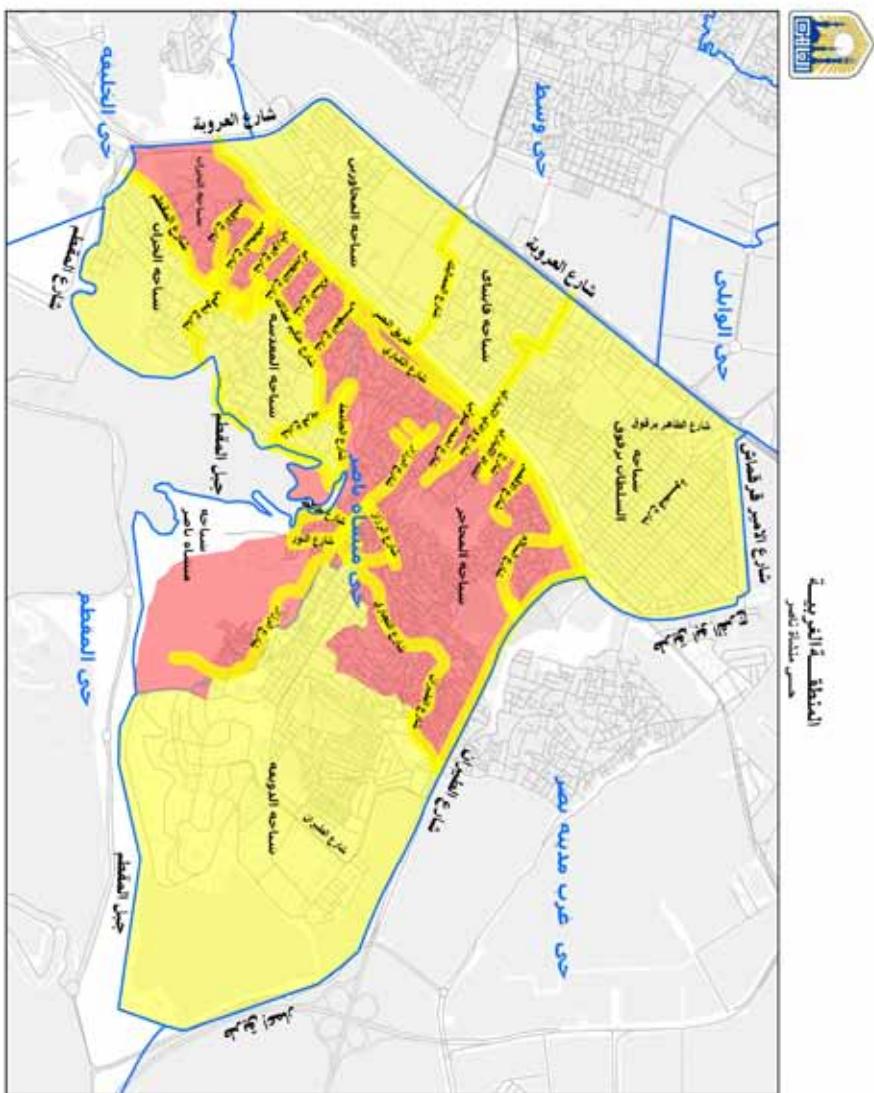
- تشیخ السعالی
- تشیخ الشمکی
- تشیخ العودی
- تشیخ العنسی
- تشیخ المر
- تشیخ باب البحر
- تشیخ برکه الرطی
- تشیخ درب الامعیه
- تشیخ سیدی ملین



المنطقة العمرانية الجديدة
جى نيا

محافظة القاهرة
المحافظ

متنبر	متوسط	اقتصادى
المناسبات	شماجه ابو جوده	شماجه الحزورى
شماجه الحزورى	شماجه الدهردانى	شماجه الرعراى
شماجه السرايات	شماجه السكاكى	شماجه الطاهر
شماجه العباسيه المنوفيه	شماجه العباسيه الحريه	شماجه العباسيه القريه
شماجه العباسيه القريه	شماجه العباسيه القبله	شماجه العباسيه القبله ب
شماجه القيسى	شماجه بنى الحاس	شماجه حسانى الولىه
شماجه حسانى الولىه	شماجه عمريه	شماجه كبرى القيه



محافظة القاهرة
المحافظ

متنوع
متوسط
اقتصادى

الشياخات
شياخه الخزان
شياخه الدوقه
شياخه السلطان برفوق
شياخه المحاجر
شياخه المعدسه
شياخه قايسى
شياخه منشاه ناصر

طبعت بالهيئة العامة لشئون المطابع الأميرية

رئيس مجلس الإدارة

محاسب / أشرف إمام عبد السلام

رقم الإيداع بدار الكتب ٢٦٨ لسنة ٢٠٢٦

٤٥٩- ٢٠٢٦/١/٢٧ - ٢٠٢٥/٢٥٧٤٦

