

جمهورية مصر العربية



رَأْسُةَ الْجُمْهُورِ

الجريدة الرسمية

الثن ١٥ جنيهاً

العدد	٣	الصادر فى ٢٦ رجب سنة ١٤٤٧ الموافق (١٥ يناير سنة ٢٠٢٦ م)	السنة التاسعة والستون
-------	---	---	--------------------------

محتويات العدد :

رقم الصفحة

قرارات مجلس الوزراء

- قرار رقم ٢ لسنة ٢٠٢٦ ٣
- قرار رقم ٣ لسنة ٢٠٢٦ ٤

قرارات رئيس مجلس الوزراء

- قرارات أرقام من ٤٨٠٢ إلى ٤٨٠٥ لسنة ٢٠٢٥ ١١-٥
- قرار رقم ٤٨٥٢ و ٤٨٥٣ لسنة ٢٠٢٥ ٧-١٤
- قرار رقم ٤٩٦٢ لسنة ٢٠٢٥ ١٦٨
- قرار رقم ٤٨٠٦ لسنة ٢٠٢٥ ١٧٤



قرار مجلس الوزراء

رقم ٢ لسنة ٢٠٢٦

مجلس الوزراء

بعد الاطلاع على الدستور ؛

وعلى القانون رقم ٢٦ لسنة ١٩٧٥ بشأن الجنسية المصرية ؛

وبناءً على ما عرضه وزير الداخلية ؛

وبعد موافقة مجلس الوزراء ؛

قرر:

(المادة الأولى)

ووفق على إسقاط الجنسية المصرية عن السيد / حاتم محمد السيد عبد اللاه -
من مواليد سوهاج بتاريخ ٢٨ / ١٢ / ١٩٨٠ ، وذلك لتجنسه بجنسية أجنبية دون
الحصول على إذن سابق ، والتحاقه بالخدمة العسكرية بدولة أجنبية دون الحصول على
ترخيص سابق .

(المادة الثانية)

يُنشر هذا القرار فى الجريدة الرسمية .

صدر برئاسة مجلس الوزراء فى ١٥ رجب سنة ١٤٤٧ هـ

(الموافق ٤ يناير سنة ٢٠٢٦ م) .

رئيس مجلس الوزراء

دكتور/ مصطفى كمال مدبولي

قرار مجلس الوزراء

رقم ٣ لسنة ٢٠٢٦

مجلس الوزراء

بعد الاطلاع على الدستور ؛

وعلى القانون رقم ٢٦ لسنة ١٩٧٥ بشأن الجنسية المصرية ؛

وبناءً على ما عرضه وزير الداخلية ؛

وبعد موافقة مجلس الوزراء ؛

قرر:

(المادة الأولى)

ووفق على إسقاط الجنسية المصرية عن السيد / السعيد محمد عبد الحميد العمرى من مواليد الغربية بتاريخ ١٩٩٨/١/٣٠ ، وذلك لتجنسه بجنسية أجنبية دون الحصول على إذن سابق ، والتحاقه بالخدمة العسكرية بدولة أجنبية دون الحصول على ترخيص سابق .

(المادة الثانية)

يُنشر هذا القرار فى الجريدة الرسمية .

صدر برئاسة مجلس الوزراء فى ١٥ رجب سنة ١٤٤٧ هـ

(الموافق ٤ يناير سنة ٢٠٢٦ م) .

رئيس مجلس الوزراء

دكتور/ مصطفى كمال مدبولي

قرار رئيس مجلس الوزراء

رقم ٤٨٠٢ لسنة ٢٠٢٥

رئيس مجلس الوزراء

بعد الاطلاع على الدستور ؛

وعلى قانون نظام الإدارة المحلية الصادر بالقانون رقم ٤٣ لسنة ١٩٧٩ وتعديلاته ؛

وعلى المرسوم بقانون رقم ١١٦ لسنة ٢٠١١ بحل المجالس الشعبية المحلية ؛

وعلى طلب محافظ بنى سويف ؛

وعلى ما عرضه وزير التنمية المحلية ؛

قرر:

(المادة الأولى)

تخصص قطعة أرض من أملاك الدولة الخاصة بمساحة ٢١٠٠ م^٢ (تبرع المواطن/ محمود محمد محمود العشى) زمام عزة رشدى بقرية الدير ناحية قرية براوة التابعة للوحدة المحلية لمركز ومدينة إهناسيا بمحافظة بنى سويف ، وفقاً للوحة وجدول الإحداثيات المرفقين ، بالمجان ، لصالح مديرية التربية والتعليم بالمحافظة ، لإقامة مدرسة ابتدائية .

(المادة الثانية)


يُنشر هذا القرار فى الجريدة الرسمية ، وعلى الجهات المختصة تنفيذه .

صدر برئاسة مجلس الوزراء فى ٢٦ جمادى الآخرة سنة ١٤٤٧ هـ

(الموافق ١٧ ديسمبر سنة ٢٠٢٥ م) .

رئيس مجلس الوزراء

دكتور/ مصطفى كمال ممدوح



قرار رئيس مجلس الوزراء

رقم ٤٨٠٣ لسنة ٢٠٢٥

رئيس مجلس الوزراء

بعد الاطلاع على الدستور ؛

وعلى قانون نظام الإدارة المحلية الصادر بالقانون رقم ٤٣ لسنة ١٩٧٩ وتعديلاته ؛

وعلى المرسوم بقانون رقم ١١٦ لسنة ٢٠١١ بحل المجالس الشعبية المحلية ؛

وعلى طلب محافظ الوادى الجديد ؛

وعلى ما عرضه وزير التنمية المحلية ؛

قرر:

(المادة الأولى)

تخصص قطعة أرض من أملاك الدولة الخاصة بمساحة ٢م٤٠٠ بمنطقة وسط مدينة بلاط بمحافظة الوادى الجديد ، وفقاً للوحة وجدول الإحداثيات المرفقين ، بالمجان ، لصالح الهيئة القومية للتأمين الاجتماعى ، لإقامة مقر للهيئة .

(المادة الثانية)

يُنشر هذا القرار فى الجريدة الرسمية ، وعلى الجهات المختصة تنفيذه .

صدر برئاسة مجلس الوزراء فى ٢٦ جمادى الآخرة سنة ١٤٤٧ هـ

(الموافق ١٧ ديسمبر سنة ٢٠٢٥ م) .

رئيس مجلس الوزراء

دكتور/ مصطفى كمال مدبولي

قرار رئيس مجلس الوزراء

رقم ٤٨٠٤ لسنة ٢٠٢٥

رئيس مجلس الوزراء

بعد الاطلاع على الدستور ؛

وعلى قانون نظام الإدارة المحلية الصادر بالقانون رقم ٤٣ لسنة ١٩٧٩ وتعديلاته ؛

وعلى المرسوم بقانون رقم ١١٦ لسنة ٢٠١١ بحل المجالس الشعبية المحلية ؛

وعلى طلب محافظ الوادى الجديد ؛

وعلى ما عرضته وزيرة التنمية المحلية ؛

قرر:

(المادة الأولى)

تخصص قطعة أرض من أملاك الدولة الخاصة بمساحة ١٥٠م ٢ زمام قرية
الجزائر التابعة للوحدة المحلية لمركز ومدينة الخارجة بمحافظة الوادى الجديد ،
وفقاً للوحة وجدول الإحداثيات المرفقين ، بالمجان ، لصالح الهيئة القومية للبريد ،
لإقامة مكتب بريد .

(المادة الثانية)


يُنشر هذا القرار فى الجريدة الرسمية ، وعلى الجهات المختصة تنفيذه .

صدر برئاسة مجلس الوزراء فى ٢٦ جمادى الآخرة سنة ١٤٤٧ هـ

(الموافق ١٧ ديسمبر سنة ٢٠٢٥ م) .

رئيس مجلس الوزراء

دكتور/ مصطفى كمال مدبولى



قرار رئيس مجلس الوزراء

رقم ٤٨٠٥ لسنة ٢٠٢٥

رئيس مجلس الوزراء

بعد الاطلاع على الدستور ؛

وعلى قانون نظام الإدارة المحلية الصادر بالقانون رقم ٤٣ لسنة ١٩٧٩ وتعديلاته ؛

وعلى المرسوم بقانون رقم ١١٦ لسنة ٢٠١١ بحل المجالس الشعبية المحلية ؛

وعلى طلب محافظ البحر الأحمر ؛

وعلى ما عرضته وزيرة التنمية المحلية ؛

قرر:

(المادة الأولى)

تخصص قطعاً أرض من أملاك الدولة الخاصة بمدينة الغردقة بمحافظة البحر الأحمر ، بالمجان ، لصالح مديرية التضامن الاجتماعى بالمحافظة ، لإقامة حضانتين للطفولة المبكرة ، وذلك على النحو الآتى :

القطعة الأولى : بمساحة ٢٧١٠ م بتقسيم امتداد القنصليات والمعارض ، وفقاً للوحة وجدول الإحداثيات المرفقين ويرمز لها بالحرف (أ) .

القطعة الثانية : بمساحة ٢٦٠٠ م بتقسيم الشباب الحى رقم (٢٠) ، وفقاً للوحة وجدول الإحداثيات المرفقين ، ويرمز لها بالحرف (ب) .

(المادة الثانية)

يُنشر هذا القرار فى الجريدة الرسمية ، وعلى الجهات المختصة تنفيذه .

صدر برئاسة مجلس الوزراء فى ٢٦ جمادى الآخرة سنة ١٤٤٧ هـ

(الموافق ١٧ ديسمبر سنة ٢٠٢٥ م) .

رئيس مجلس الوزراء

دكتور/ مصطفى كمال مبدولى

قرار رئيس مجلس الوزراء

رقم ٤٨٥٢ لسنة ٢٠٢٥

رئيس مجلس الوزراء

بعد الاطلاع على الدستور ؛

وعلى قانون نظام الإدارة المحلية الصادر بالقانون رقم ٤٣ لسنة ١٩٧٩ ولائحته التنفيذية ؛

وعلى القانون رقم ١٠ لسنة ١٩٩٠ بشأن نزع ملكية العقارات للمنفعة العامة ولائحته التنفيذية ؛

وعلى قرار رئيس الجمهورية رقم ٣٠٤ لسنة ٢٠٢٤ بتفويض رئيس مجلس الوزراء فى بعض الاختصاصات ؛

وعلى قرار رئيس مجلس الوزراء رقم ٤٠٧٧ لسنة ٢٠٢٤ باعتبار مشروع إنشاء الخط الأول للقطار الكهربائى السريع (السخنة - العاصمة الإدارية - العلمين - مطروح) فى المسافة من برج العرب حتى مطروح بطول (٢٩٦) كم فى نطاق محافظتى الإسكندرية ومطروح من أعمال المنفعة العامة ؛

وبناءً على ما عرضه نائب رئيس مجلس الوزراء للتنمية الصناعية ووزير وزارتى الصناعة والنقل ؛

قرر:

(المادة الأولى)

يُضاف إلى أعمال المنفعة العامة الصادر بشأنها قرار رئيس مجلس الوزراء رقم ٤٠٧٧ لسنة ٢٠٢٤ المشار إليه ، بعض مسطحات الأراضى والعقارات اللازمة لتنفيذ مشروع إنشاء الخط الأول للقطار الكهربائى السريع (السخنة - العاصمة الإدارية - العلمين - مطروح) فى المسافة من برج العرب حتى مطروح بطول (٢٩٦) كم فى نطاق

محافظة الإسكندرية ومطروح ، وذلك على النحو الموضح بالمذكرة الإيضاحية والخرائط المساحية والكشوف وكروت الوصف المرفقة .

(المادة الثانية)

يستولى بطريق التنفيذ المباشر لصالح الهيئة القومية للأنفاق على مسطحات الأراضى والعقارات الإضافية المشار إليها فى المادة السابقة ، والمبين موقعها ومساحتها وحدودها وأسماء ملاكها الظاهرين بالمذكرة الإيضاحية والخرائط المساحية والكشوف وكروت الوصف المرفقة .

(المادة الثالثة)

يُنهى تخصيص الأراضى والعقارات المملوكة لجهات حكومية ، والموضح بيانها وملاكها الظاهرين بالخرائط المساحية والكشوف وكروت الوصف المرفقة ، ويعدل تخصيصها لصالح الهيئة القومية للأنفاق .

(المادة الرابعة)

يُنشر هذا القرار فى الجريدة الرسمية .

صدر برئاسة مجلس الوزراء فى ٣ رجب سنة ١٤٤٧ هـ

(الموافق ٢٣ ديسمبر سنة ٢٠٢٥ م) .

رئيس مجلس الوزراء

دكتور/ مصطفى كمال مدبولي



وزارة النقل

مذكرة إيضاحية

لقرار رئيس مجلس الوزراء

بشأن تعديل قرار رئيس مجلس الوزراء رقم ٤٠٧٧ لسنة ٢٠٢٤

بتاريخ ٢٥/١١/٢٠٢٤ ، صدر قرار السيد الدكتور رئيس مجلس الوزراء رقم ٤٠٧٧ لسنة ٢٠٢٤ باعتبار مشروع إنشاء الخط الأول للقطار الكهربائى السريع (السبخة - الإسكندرية - العلمين - مطروح) فى المسافة من برج العرب حتى مطروح بطول ٢٩٦ كم بنطاق محافظتى الإسكندرية ومطروح بمساره ومرافقه وجميع منشآته من أعمال المنفعة العامة ، وتم نشره بالجريدة الرسمية بعددها رقم ٤٩ مكرر (د) الصادر بتاريخ ١٢/١٢/٢٠٢٤

وقد تطلب إضافة بعض مسطحات الأراضى اللازمة لتنفيذ الآتى :

- ١ - إضافة طرق الاقتراب للمحطات بعد الانتهاء من التصميم.
 - ٢ - إضافة الجزء الخاص بوصلة الربط مع حوش التبادل والتخزين بمنطقة العامرية .
 - ٣ - إضافة حوش صيانة القطارات فى منطقة رأس الحكمة .
 - ٤ - تعديل بعض مواقع محطات الكهرباء الخاصة بتغذية القطار السريع وذلك نتيجة للتعديل فى التصميمات ومصادر التغذية الكهربائية .
- وذلك مما يتطلب تعديل قرار السيد الدكتور رئيس مجلس الوزراء رقم ٤٠٧٧ لسنة ٢٠٢٤ لإضافة هذه المسطحات إلى أعمال المنفعة العامة للمشروع .
- ونظراً للطبيعة الخاصة للمشروع والتى تقتضى تعدد مواقع العمل فإنه يتعذر حصر جميع ملاك الأراضى والعقارات المتداخلة مع المشروع ومساحة ما يملكه كل منهم وما قد يتطلبه المشروع من أجزاء إضافية إلا بعد صدور القرار بتقرير صفة النفع العام وبدء أعمال اللجان المختصة فى الحصر .

وجدير بالذكر أنه سيتم تدبير مبلغ ٥٠٠ مليون جنيه وفقاً للتأشيرات العامة لموازنة الهيئة القومية للإنفاق للعام المالى ٢٠٢٥ / ٢٠٢٦ اللازمة للتعويضات التقديرية المبدئية للملاك الظاهرين ، وسوف يتم إيداعها خزانة الجهة المنفذة لهذا القرار طبقاً لما تحدده اللجنة المختصة المشكلة بالمادة (٦) من القانون ١٠ لسنة ١٩٩٠ وتعديلاته . ولأهمية إنهاء إجراءات التنفيذ وإخلاء الأراضى على ذات المسطحات المطلوبة واعتبارها مخصصة للمنفعة العامة بصفه عاجلة إعتباراً من تاريخ نشر القرار فى الجريدة الرسمية ، يتطلب الأمر تضمين قرار المنفعة العامة نص الاستيلاء بطريق التنفيذ المباشر على هذه الأراضى وما عليها .

وفى ضوء ذلك ، نتشرف بأن نرفق طيه مشروع قرار لتعديل قرار رئيس مجلس الوزراء رقم ٤٠٧٧ لسنة ٢٠٢٤ بإضافة بعض مسطحات الأراضى اللازمة لتنفيذ الخط الأول للقطار الكهربائى السريع فى المسافة من برج العرب حتى مطروح بطول ٢٩٦ كم بنطاق محافظتى الإسكندرية ومطروح والاستيلاء بطريق التنفيذ المباشر عليها إن كانت أملاك خاصة وإنهاء تخصيص الأراضى والمباني المقامة عليها المملوكة لجهات حكومية، وتعديل تخصيصها لصالح الهيئة القومية للإنفاق بدون مقابل طبقاً للرسومات الموضحة، والخرائط المرفقة وذلك على النحو الموضح بهاليه .

وتفضلوا بقبول فائق الاحترام

نائب رئيس مجلس الوزراء للتنمية الصناعية

وزير الصناعة والنقل

فريق مهندس / كامل عبد الهادى الوزير

١

كشف بيان الملاك الظاهريين للأراضي المطلوب نزع ملكيتها
لمشروع القطار الكهربائي السريع (العين السخنة - مطروح)
في المسافة من برج العرب حتى مطروح بطول ٢٩٦ كم

٤٨٥٢٠

الغرض من نزع الملكية	وصف العقارات		الغرض من نزع الملكية	اسم المالك الظاهر
	نوع المنشأ	المقاسات		
إنشاء وصلة الربط مع حوش تخزين العامرية	مزرعة أسماك ومزرعة توالجن	المساحة $\approx ٩١٠١,٥$ م ^٢	بجوار حوش التبادل وتخزين العامرية	ملكية خاصة
إنشاء طريق الاقتراب الخاص بمحطة برج العرب	أرض زراعية	المساحة ≈ ٢٧٥٥٧ م ^٢	بجوار محطة برج العرب	ملكية خاصة
إنشاء طريق الاقتراب الخاص بمحطة الحمام	أرض زراعية	المساحة ≈ ١١٦٩٨٩ م ^٢	بجوار محطة الحمام	ملكية خاصة
إنشاء طريق الاقتراب الخاص بمحطة سيدي عبد الرحمن	أرض فضاء + مباني	المساحة $\approx ٣٥٣٥٦,٦٨$ م ^٢	بجوار محطة سيدي عبد الرحمن	ملكية خاصة
إنشاء طريق الاقتراب الخاص بمحطة الضبعة	أرض فضاء	المساحة $\approx ٢٤٤٥٢,٦٣$ م ^٢	بجوار محطة الضبعة	ملكية خاصة
إنشاء طريق الاقتراب الخاص بمحطة سوان	أرض فضاء	المساحة $\approx ٤٩٠٦٢,٥$ م ^٢	بجوار محطة سوان	ملكية خاصة
إنشاء طريق الاقتراب الخاص بمحطة الماطة	أرض فضاء	المساحة $\approx ٤٤٦٢٨,٥$ م ^٢	بجوار محطة الماطة	ملكية خاصة
إنشاء طريق الاقتراب الخاص بمحطة مرسى مطروح	أرض فضاء	المساحة $\approx ٢٩٢٢٤,٨٦$ م ^٢	بجوار محطة مرسى مطروح	ملكية خاصة

١٨

ملكية خاصة

Σ 100

المصنوع : بجرار حوش تخزين العاصرية
المالك : المالك الظاهر للأرض : ملكية خاصة
نوع التمسك : مزرعة أسمالك ومزرعة دواجن

المساحة المتقرية: ٢٩١.١.٥

رقم المربع / المساحة	الاستخدام الحالي	المساحة (٢٥)	التفرض من استخدامها

3			
4			
5			
6			
7			
8			
9			
10			
11			
12			
13			
14			
15			
16			
17			
18			
19			
20			
21			
22			
23			
24			
25			
26			
27			
28			
29			
30			
31			
32			
33			
34			
35			
36			
37			
38			
39			
40			
41			
42			
43			
44			
45			
46			
47			
48			
49			
50			
51			
52			
53			
54			
55			
56			
57			
58			
59			
60			
61			
62			
63			
64			
65			
66			
67			
68			
69			
70			
71			
72			
73			
74			
75			
76			
77			
78			
79			
80			
81			
82			
83			
84			
85			
86			
87			
88			
89			
90			
91			
92			
93			
94			
95			
96			
97			
98			
99			
100			

مزرعة أملاك	٢٥٩١٠١٥
إنشاء وصلة الربط مع	٢٥٩١٠١٥

[illegible]

الإحداثيات	
الارتفاع	

	Number of patients	Number of patients
Number of patients	10	10

[illegible]

1	0.7718 11A	44.170 0001

2	0.700 g/100	48.15, 0.15
---	-------------	-------------

0	0.7869, 0.7071	43.1, 49.2484
0		

0	0	0
1	1	1
2	2	2
3	3	3
4	4	4
5	5	5
6	6	6
7	7	7
8	8	8
9	9	9
10	10	10
11	11	11
12	12	12
13	13	13
14	14	14
15	15	15
16	16	16
17	17	17
18	18	18
19	19	19
20	20	20
21	21	21
22	22	22
23	23	23
24	24	24
25	25	25
26	26	26
27	27	27
28	28	28
29	29	29
30	30	30
31	31	31
32	32	32
33	33	33
34	34	34
35	35	35
36	36	36
37	37	37
38	38	38
39	39	39
40	40	40
41	41	41
42	42	42
43	43	43
44	44	44
45	45	45
46	46	46
47	47	47
48	48	48
49	49	49
50	50	50
51	51	51
52	52	52
53	53	53
54	54	54
55	55	55
56	56	56
57	57	57
58	58	58
59	59	59
60	60	60
61	61	61
62	62	62
63	63	63
64	64	64
65	65	65
66	66	66
67	67	67
68	68	68
69	69	69
70	70	70
71	71	71
72	72	72
73	73	73
74	74	74
75	75	75
76	76	76
77	77	77
78	78	78
79	79	79
80	80	80
81	81	81
82	82	82
83	83	83
84	84	84
85	85	85
86	86	86
87	87	87
88	88	88
89	89	89
90	90	90
91	91	91
92	92	92
93	93	93
94	94	94
95	95	95
96	96	96
97	97	97
98	98	98
99	99	99
100	100	100

446-11111	011110110	Y
-----------	-----------	---

8	0.750V ΔFV	414410.703A
---	------------	-------------

[illegible]




کارت وصف تزرع ملکیت

[illegible]



47	458567.13	9034.3.0235	34	468468.923	904524.1344	21	488834.888	904545.982
48	458644.7804	903337.1819	35	468464.1679	904503.7285	22	488847.066	904555.974
49	458661.3939	903338.0774	36	468520.1322	904465.7285	23	488847.076	904556.974
50	458687.7402	903338.0683	37	468637.1322	904465.7285	24	488847.076	904556.974
51	458701.1719	903337.1919	38	468701.1322	904465.7285	25	488847.076	904556.974
52	458707.9211	903337.1919	39	468701.1322	904465.7285	26	488847.076	904556.974
53	458707.9211	903337.1919	40	468701.1322	904465.7285	27	488847.076	904556.974
54	458726.8686	903300.2429	41	468824.9694	904241.8747	28	488930.287	904432.955
55	458746.4306	903135.5757	42	468842.5149	904126.8747	29	488931.184	904432.955
56	458746.4306	903135.5757	43	468848.3307	903935.1672	30	488930.613	904432.955
57	458728.0192	903131.1462	44	468948.868	903818.1751	31	488940.590	904432.955
58	458730.3790	903016.3253	45	468948.868	903818.1751	32	488940.590	904432.955
59	458701.1305	902988.7467	46	468862.2701	903444.0791	33	488941.3268	904432.955

		كليات وسط ازواج معلقة الطهران : جوار مدرسة المعلم المنطقة القاهرة الأولى : المكتبات حاسبة	
نوع التغطية : أرض زراعية المنطقة التغطية : القوقية : ٢٠١١١٩٩٩		نوع التغطية : أرض زراعية المنطقة التغطية : القوقية : ٢٠١١١٩٩٩	
التاريخ من الاستدعاء بالحدود	الفترة ٢٠١١١٩٩٩	الاستخدام الحالي أرض زراعية	الاستخدام السابقة تربية المواشي
إنشاء طريق (القرى) للم الطريق بمساحة (الكم)	٢٠١١١٩٩٩	٢٠١١١٩٩٩	٢٠١١١٩٩٩
الملاحظات		E N	
1	448738.2236	502688.6791	502688.6791
2	448738.2236	502688.6791	502688.6791
3	448738.2236	502688.6791	502688.6791
4	448738.2236	502688.6791	502688.6791
5	448738.2236	502688.6791	502688.6791
6	448738.2236	502688.6791	502688.6791
7	448738.2236	502688.6791	502688.6791
8	448738.2236	502688.6791	502688.6791
9	448738.2236	502688.6791	502688.6791
10	448738.2236	502688.6791	502688.6791
11	448738.2236	502688.6791	502688.6791
12	448738.2236	502688.6791	502688.6791
13	448738.2236	502688.6791	502688.6791
14	448738.2236	502688.6791	502688.6791
15	448738.2236	502688.6791	502688.6791
16	448738.2236	502688.6791	502688.6791
17	448738.2236	502688.6791	502688.6791
18	448738.2236	502688.6791	502688.6791
19	448738.2236	502688.6791	502688.6791
20	448738.2236	502688.6791	502688.6791

الجمهورية الجزائرية الديمقراطية الشعبية
الجزيرة

١٥



42	390713.5555	922063.4845
43	390710.4469	922055.0883
44	390682.3569	921941.5165
45	390680.6921	921929.6939
46	390659.3019	921731.4561
47	390647.8848	921596.9284
48	390607.2849	921148.1617
49	390606.6873	921138.7751
50	390608.8743	921128.7381
51	390613.3263	921121.2403
52	390658.3181	921080.8657
53	390660.5427	921074.5319
54	390658.9365	921066.1891
55	390645.2023	920997.0923


12	390637.6317	921304.1861
13	390647.8167	921405.7817
14	390668.4101	921611.2112
15	390677.7161	921725.4031
16	390686.8289	921799.5787
17	390700.8227	921935.4721
18	390729.7819	922052.4435
19	390734.2855	922060.6411
20	390789.8159	922161.7057
21	390891.2291	922245.3843
22	390899.0499	922272.5403
23	390901.3567	922272.5403
24	390903.7807	922473.5109
25	390903.9491	922484.4897
26	390905.4022	922496.9163
27	390920.5881	922615.8621
28	390937.5403	922687.7591
29	390949.8919	922739.4183
30	390953.8485	922749.0283
31	390933.9479	922754.4389
32	390931.2438	922743.1294
33	390902.0399	922620.4679
34	390886.1723	922497.4203
35	390885.1787	922488.5409
36	390884.6735	922470.1501
37	390882.4807	922275.3847
38	390881.5077	922267.2807
39	390877.6321	922258.6355
40	390781.2569	922159.2177
41	390716.7117	922068.7223

AMM 01/24.01/2026
MINISTRE DE L'INTERIEUR

الهيئة العامة للغابات
الجمهورية الجزائرية الديمقراطية الشعبية

MAJ 30.06.04 0007
IMPRIMERIE S. SINGHART

كارت وصف نزع ملكية

		<p>كارت وصف نزع الملكية الغوان : بوزار محطة السابلة المالك الظاهر للأرض : ملكوت خاتمة نوع المنشأ : أرض فضاء المساحة الترابية : ٢٤٤١٧٨.٥</p>	
الرقم البرقي للمساحة المطروحة نزع ملكيتها	الاستخدام الحالي	المساحة	الارض من الاملاك دام بالمشروع
٢٤٤١٧٨.٥	٢٤٤١٧٨.٥	٢٤٤١٧٨.٥	٢٤٤١٧٨.٥
نوع الأرض			
الخصائص ومساحة المساحة			
القطعة طرق الاقرب الى			
نقطة			
الاحداثيات			
E N			
1	285408.3325	946392.2153	
2	285459.0051	946386.5271	
3	285365.2545	946324.2907	
4	285349.5057	946815.8481	
5	285345.4089	946167.2733	
6	285343.5593	945712.2898	
7	285340.7241	946680.7168	
8	285313.8329	946573.6455	
9	285245.0651	945591.9409	
10	285272.3515	945689.0159	
11	285292.3813	945700.3901	
12	285298.7355	946016.5483	
13	285310.2647	945901.1885	
14	285315.9517	946334.2873	



ALL INFORMATION CONTAINED
HEREIN IS UNCLASSIFIED



كرت و صنف نزع ملكية
 العنوان : بحوار محطلة مرسى مطروح
 المالك الظاهر للأرض : ملكيت خاصة
 نوع المنشأ : أرض لخاص
 المساحة الكلية : ٩٧٧٦,٨٦ م^٢

الموضوع: الأثر البيئي للمشاريع	المسألة	الاستخدام الحالي	المسألة: التنمية الاقتصادية والبيئية
الموضوع: الأثر البيئي للمشاريع	المسألة	الاستخدام الحالي	المسألة: التنمية الاقتصادية والبيئية

الخط	E		الارتفاع		
	N				
1	262883.3791	954073.3063	35	263076.4278	954651.467
2	262862.3113	954050.7701	36	263049.4073	954477.9619
3	262705.6747	954135.6569	37	263005.4282	954426.0874
4	262767.9513	954213.9208	38	262870.4209	954326.0851
5	262780.0587	954285.136	39	262819.4023	954355.4693
6	262842.6427	954371.3867	40	262837.4071	954163.4073
7	262950.1887	954443.2173			
8	263004.9536	954500.8728			
9	263031.1875	954562.9593	21	262460.0941	955143.9194
10	263014.7027	954568.9222	22	262426.5326	955186.6997
11	262946.3278	954746.1405	23	262428.5268	955190.8385
12	262846.3728	954772.2149	24	262408.1546	955210.9852
13	262819.4465	954782.3189	25	262468.8171	955213.6907
14	262818.6011	954785.8608	26	262468.2553	955176.4601
15	262811.1429	954775.8608	27	262520.0911	955148.2205
16	262864.2839	954806.6329	28	262905.3549	954881.2863
17	262895.1993	954870.8710	29	262925.597	954855.3889
18	262899.3063	954821.5938	30	263002.1097	954847.191
19	262886.0461	954833.1641	31	263000.3983	954773.3565
20	262650.1815	955100.4265	32	263000.1903	954686.6945
			33		
			34	263076.4275	954611.5838

14

كشف بيان الملاك الظاهري للأراضي المطلوب إعادة تخصيصها
لمشروع القطر الكهربائي السريع (العين السخنة - المطروح)
في المسافة من برج العرب حتى مطروح بطول ٢٩٦ كم

الغرض من نزح الملكية	وصف العقارات		العنوان	اسم المالك الظاهر
	نوع المنشأ	المقاييس		
إنشاء طريق الالتفاف الخاص بمحطة العامرية	أرض قضاء	المساحة ≈ م ٣٢٤٦,٨	بجوار محطة العامرية	ملك الدولة
إنشاء حرم مسر القطر السريع	ملاحظات	المساحة ≈ م ٣٤٧٨,٨	الإسكندرية - بحيرة مريوط	ملك دولة
إنشاء حوش الصيانة برأس الحكمة	أرض قضاء	المساحة ≈ م ٣٤٧٩٧	بجوار محطة رأس الحكمة بمطروح	ملك الدولة
إنشاء ورشة القطر السريع بمطروح	أرض قضاء	المساحة ≈ م ٢٥٦٢٨٨,٣	مرسى مطروح - بجوار محطة مرسى مطروح	ملك الدولة
إنشاء مباني الكهرباء الخاصة بتقنية القطر (PP-22)	أرض قضاء	المساحة ≈ م ١٢٤٨	مدينة مرسى مطروح	ملك الدولة

دولة





47	605656.714	9238.028	9932	34	50136.905	9248.19	5673.9	92758.2	1121	504678.418
48	605260.814	9238.024	9918	35	50136.905	9248.19	5673.9	92758.2	1121	504678.418
49	605223.353	9238.024	9918	36	50136.905	9248.19	5673.9	92758.2	1121	504678.418
50	605227.711	9238.028	9929	37	50529.5307	9238.028	9929	37	604765.4019	92758.2
51	605887.759	9238.028	9929	38	60334.355	9238.028	9929	38	604765.4019	92758.2
52	605887.759	9238.028	9929	39	60334.355	9238.028	9929	39	604765.4019	92758.2
53	605887.759	9238.024	9918	40	60334.355	9238.024	9918	40	604765.4019	92758.2
54	605887.759	9238.024	9918	41	60334.355	9238.024	9918	41	604765.4019	92758.2
55	605887.759	9238.028	9929	42	60334.355	9238.028	9929	42	604765.4019	92758.2
56	605887.759	9238.028	9929	43	60334.355	9238.028	9929	43	604765.4019	92758.2
57	605887.759	9238.028	9929	44	60334.355	9238.028	9929	44	604765.4019	92758.2
58	605887.759	9238.028	9929	45	60334.355	9238.028	9929	45	604765.4019	92758.2
59	605887.759	9238.028	9929	46	60334.355	9238.028	9929	46	604765.4019	92758.2
60	605887.759	9238.028	9929	47	60334.355	9238.028	9929	47	604765.4019	92758.2
61	605887.759	9238.028	9929	48	60334.355	9238.028	9929	48	604765.4019	92758.2
62	605887.759	9238.028	9929	49	60334.355	9238.028	9929	49	604765.4019	92758.2
63	605887.759	9238.028	9929	50	60334.355	9238.028	9929	50	604765.4019	92758.2
64	605887.759	9238.028	9929	51	60334.355	9238.028	9929	51	604765.4019	92758.2
65	605887.759	9238.028	9929	52	60334.355	9238.028	9929	52	604765.4019	92758.2
66	605887.759	9238.028	9929	53	60334.355	9238.028	9929	53	604765.4019	92758.2
67	605887.759	9238.028	9929	54	60334.355	9238.028	9929	54	604765.4019	92758.2
68	605887.759	9238.028	9929	55	60334.355	9238.028	9929	55	604765.4019	92758.2
69	605887.759	9238.028	9929	56	60334.355	9238.028	9929	56	604765.4019	92758.2
70	605887.759	9238.028	9929	57	60334.355	9238.028	9929	57	604765.4019	92758.2
71	605887.759	9238.028	9929	58	60334.355	9238.028	9929	58	604765.4019	92758.2
72	605887.759	9238.028	9929	59	60334.355	9238.028	9929	59	604765.4019	92758.2
73	605887.759	9238.028	9929	60	60334.355	9238.028	9929	60	604765.4019	92758.2
74	605887.759	9238.028	9929	61	60334.355	9238.028	9929	61	604765.4019	92758.2
75	605887.759	9238.028	9929	62	60334.355	9238.028	9929	62	604765.4019	92758.2
76	605887.759	9238.028	9929	63	60334.355	9238.028	9929	63	604765.4019	92758.2
77	605887.759	9238.028	9929	64	60334.355	9238.028	9929	64	604765.4019	92758.2
78	605887.759	9238.028	9929	65	60334.355	9238.028	9929	65	604765.4019	92758.2
79	605887.759	9238.028	9929	66	60334.355	9238.028	9929	66	604765.4019	92758.2
80	605887.759	9238.028	9929	67	60334.355	9238.028	9929	67	604765.4019	92758.2
81	605887.759	9238.028	9929	68	60334.355	9238.028	9929	68	604765.4019	92758.2
82	605887.759	9238.028	9929	69	60334.355	9238.028	9929	69	604765.4019	92758.2
83	605887.759	9238.028	9929	70	60334.355	9238.028	9929	70	604765.4019	92758.2
84	605887.759	9238.028	9929	71	60334.355	9238.028	9929	71	604765.4019	92758.2
85	605887.759	9238.028	9929	72	60334.355	9238.028	9929	72	604765.4019	92758.2
86	605887.759	9238.028	9929	73	60334.355	9238.028	9929	73	604765.4019	92758.2
87	605887.759	9238.028	9929	74	60334.355	9238.028	9929	74	604765.4019	92758.2
88	605887.759	9238.028	9929	75	60334.355	9238.028	9929	75	604765.4019	92758.2
89	605887.759	9238.028	9929	76	60334.355	9238.028	9929	76	604765.4019	92758.2
90	605887.759	9238.028	9929	77	60334.355	9238.028	9929	77	604765.4019	92758.2
91	605887.759	9238.028	9929	78	60334.355	9238.028	9929	78	604765.4019	92758.2
92	605887.759	9238.028	9929	79	60334.355	9238.028	9929	79	604765.4019	92758.2
93	605887.759	9238.028	9929	80	60334.355	9238.028	9929	80	604765.4019	92758.2
94	605887.759	9238.028	9929	81	60334.355	9238.028	9929	81	604765.4019	92758.2
95	605887.759	9238.028	9929	82	60334.355	9238.028	9929	82	604765.4019	92758.2
96	605887.759	9238.028	9929	83	60334.355	9238.028	9929	83	604765.4019	92758.2
97	605887.759	9238.028	9929	84	60334.355	9238.028	9929	84	604765.4019	92758.2
98	605887.759	9238.028	9929	85	60334.355	9238.028	9929	85	604765.4019	92758.2
99	605887.759	9238.028	9929	86	60334.355	9238.028	9929	86	604765.4019	92758.2
100	605887.759	9238.028	9929	87	60334.355	9238.028	9929	87	604765.4019	92758.2
101	605887.759	9238.028	9929	88	60334.355	9238.028	9929	88	604765.4019	92758.2
102	605887.759	9238.028	9929	89	60334.355	9238.028	9929	89	604765.4019	92758.2
103	605887.759	9238.028	9929	90	60334.355	9238.028	9929	90	604765.4019	92758.2
104	605887.759	9238.028	9929	91	60334.355	9238.028	9929	91	604765.4019	92758.2
105	605887.759	9238.028	9929	92	60334.355	9238.028	9929	92	604765.4019	92758.2
106	605887.759	9238.028	9929	93	60334.355	9238.028	9929	93	604765.4019	92758.2
107	605887.759	9238.028	9929	94	60334.355	9238.028	9929	94	604765.4019	92758.2
108	605887.759	9238.028	9929	95	60334.355	9238.028	9929	95	604765.4019	92758.2
109	605887.759	9238.028	9929	96	60334.355	9238.028	9929	96	604765.4019	92758.2
110	605887.759	9238.028	9929	97	60334.355	9238.028	9929	97	604765.4019	92758.2
111	605887.759	9238.028	9929	98	60334.355	9238.028	9929	98	604765.4019	92758.2
112	605887.759	9238.028	9929	99	60334.355	9238.028	9929	99	604765.4019	92758.2
113	605887.759	9238.028	9929	100	60334.355	9238.028	9929	100	604765.4019	92758.2

<p>  </p>			
<p> خاتمة وصف إعادة تخصيص الغوان : احرار سجلة المزرعة الملك الظفر الارض : املات ذرية نوع التملك : ارض فضاء المساحة التوقية : ٢٠٢٢٤٠٠ م </p>			
المساحة المساحة	الارض فضاء المساحة	الارض فضاء المساحة	الارض فضاء المساحة
المساحة المساحة	المساحة المساحة	المساحة المساحة	المساحة المساحة

كارت وصف | إعادة تفقيص
الضوء : بحر ا. محطة المخرية
لملك الظاهر للأرض : أملاك دولة
نوع المصفاة : أرض فضاء
مساحة التفرعية : ٢,٣٢٤٩,٨



NAME (PRINT) _____

[illegible]

12

الهيئة العامة للأراضي
الهيئة العامة للغابات

أحداثيات محطة الكويبة (PP-22)

المختار: مدينة موسى بطرح
المكان الظاهر للأرض: ملك الدولة
نوع الضمان: أرض فعاء
المساحة النظرية: ٢٠١٢٤٨

رقم الضمان /
المساحة الظاهري (المستخدم لحالي)
إعادة تصنيفها

الرقم من
الضمان
المستخدمين
بالضمان

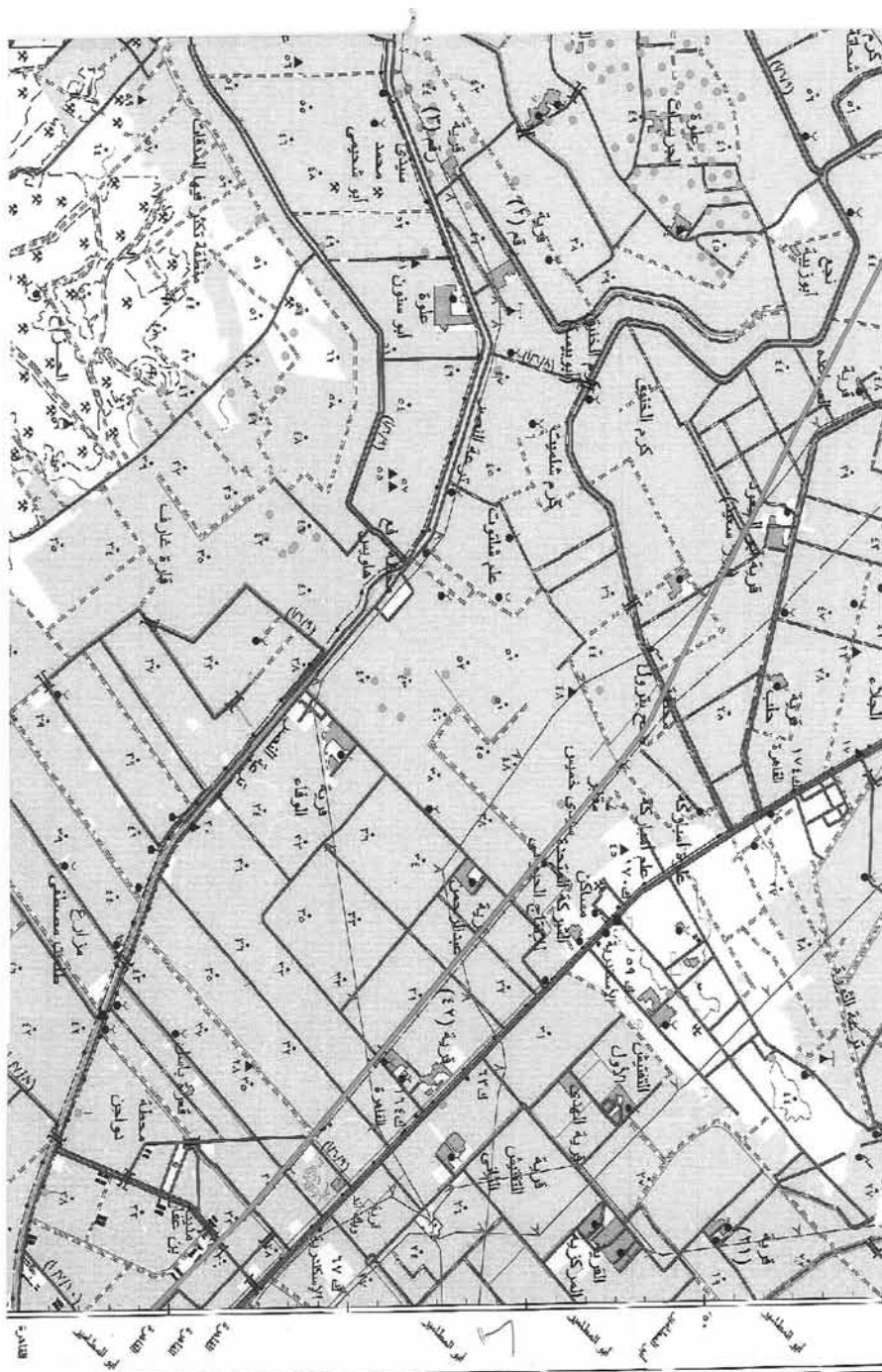
المساحة
٢٠١٢٤٨

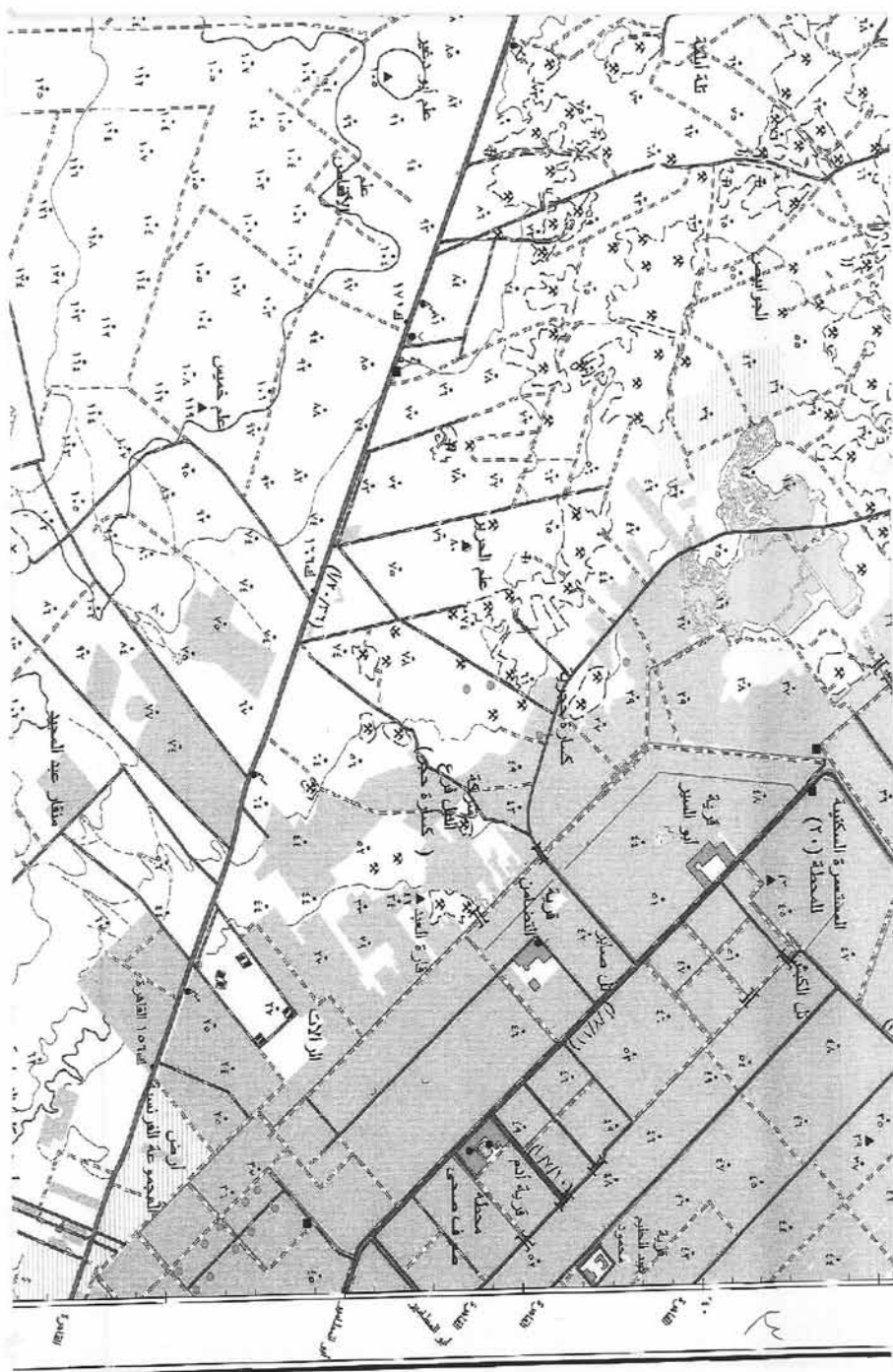
أرض فعاء
٢٠١٢٤٨

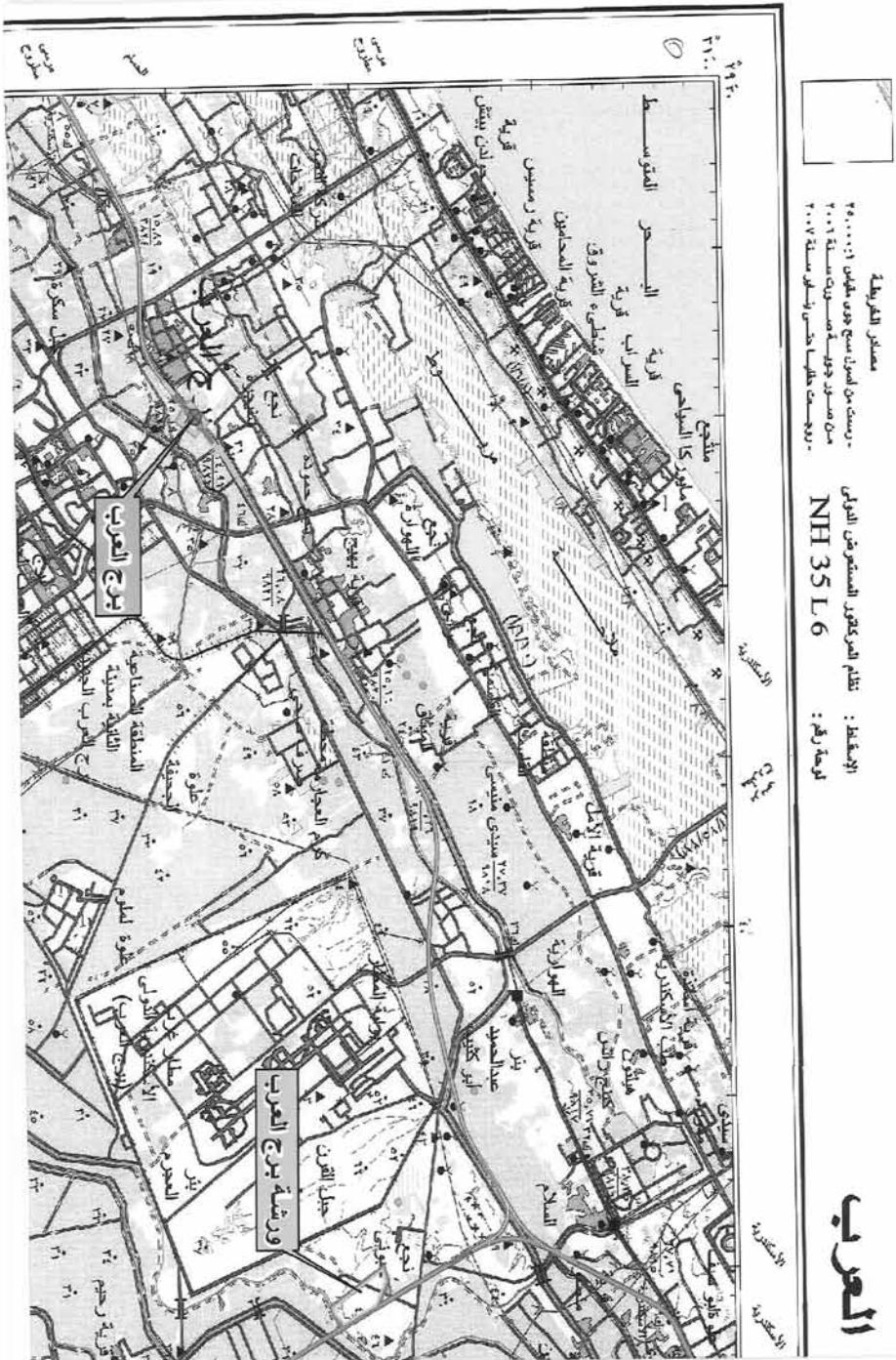
التقاء مع الكويبة
الخاصة بتقنية
النظر (PP-22)

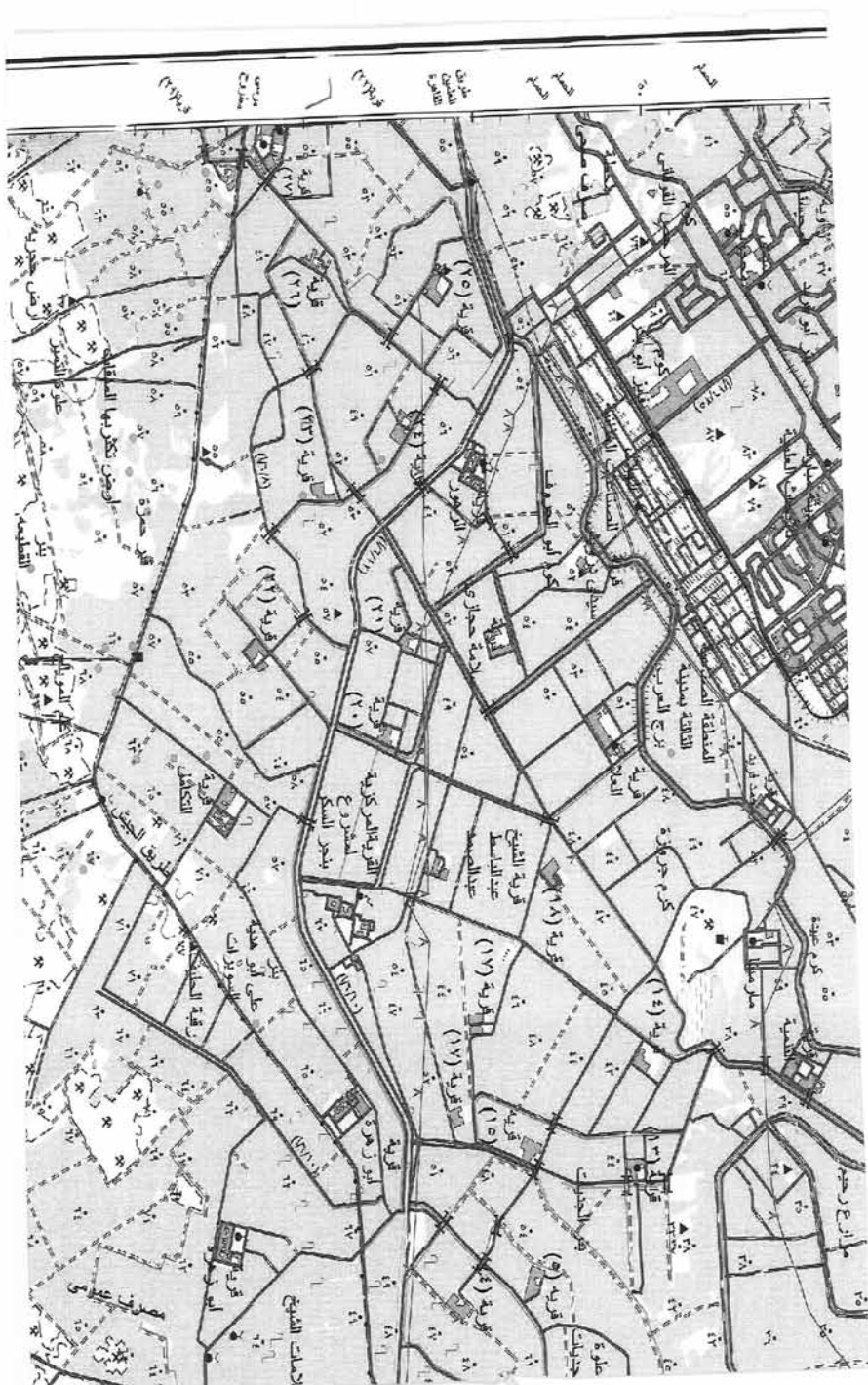
القطعة	الأحداثيات	
	E	N
١	264764.4974	951939.8906
٢	264282.2754	951913.2835
٣	264248.8479	951891.6166
٤	264232.0698	951918.2237

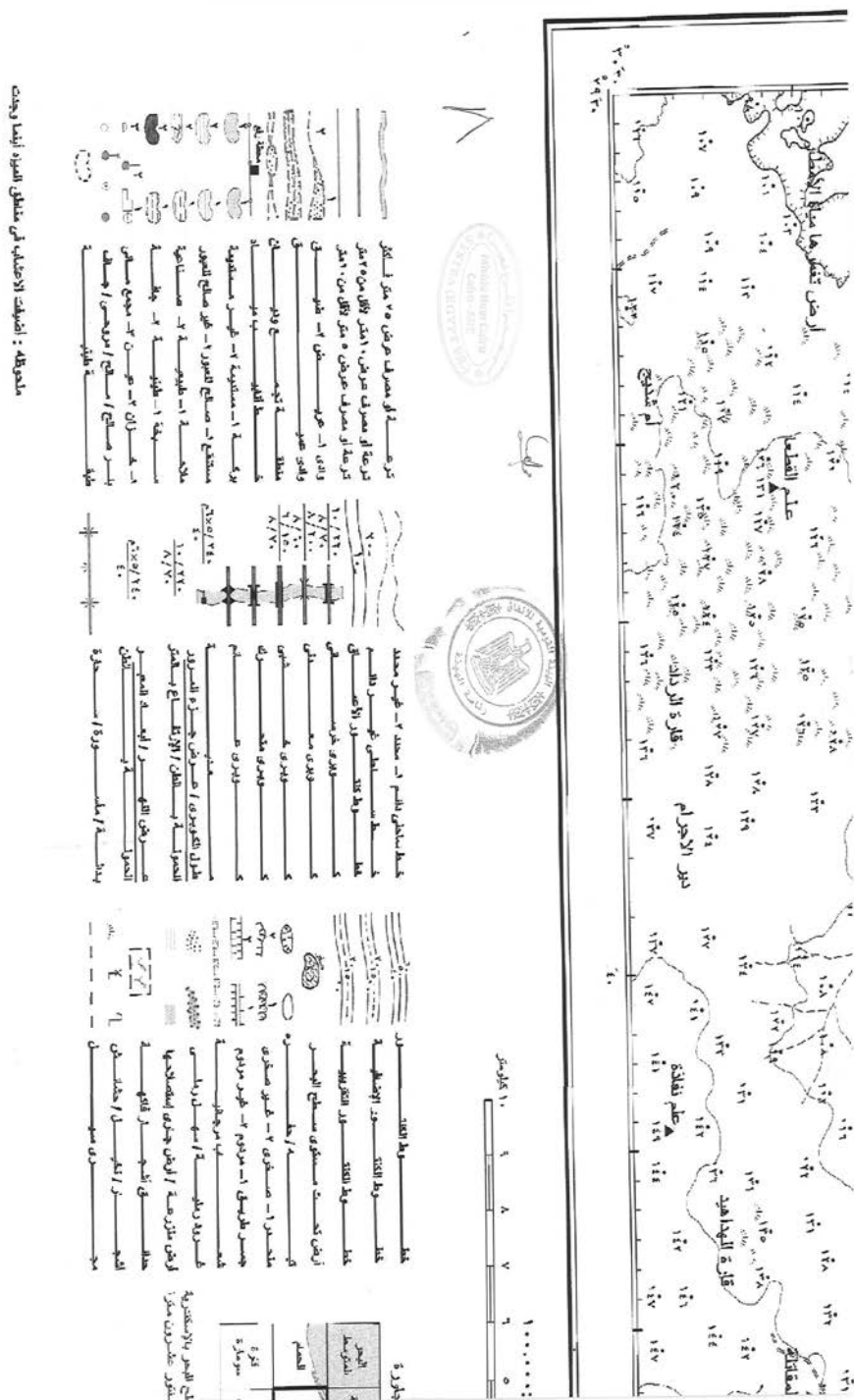
١٩











ندرية

مصادر الخريطة

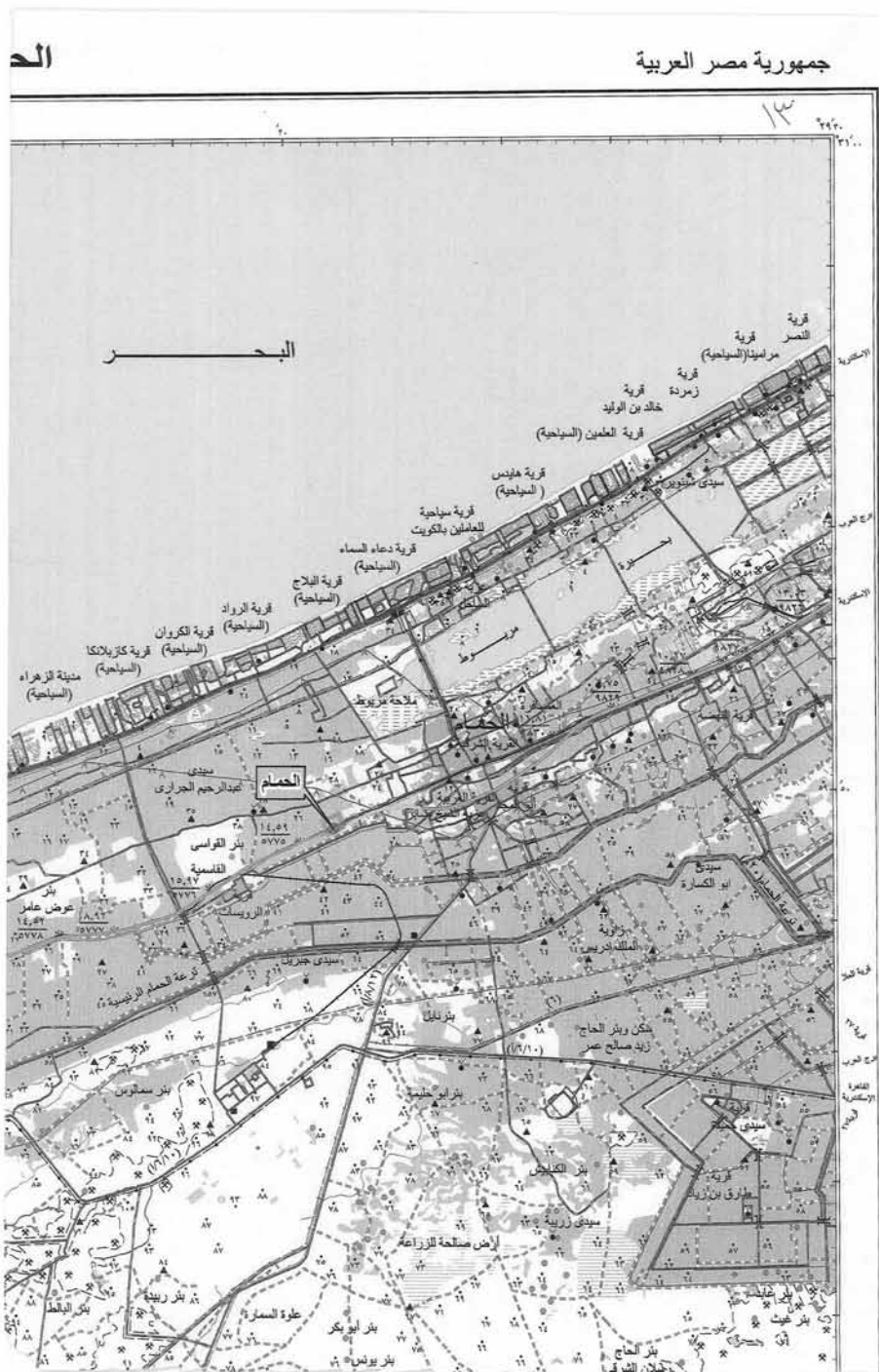
رست من اصول سج چور دیکان ۱۹۷۰: ۲۸
من سور چور سور شة ۱۹۷۷
اقتصاد المعامل من سور چور سور شة ۲۰۰۶
روچست دیکان حسی سترن ۲۰۰۶

الإسقاط : نظام المركب الممتنع الدولي

NH35 p3

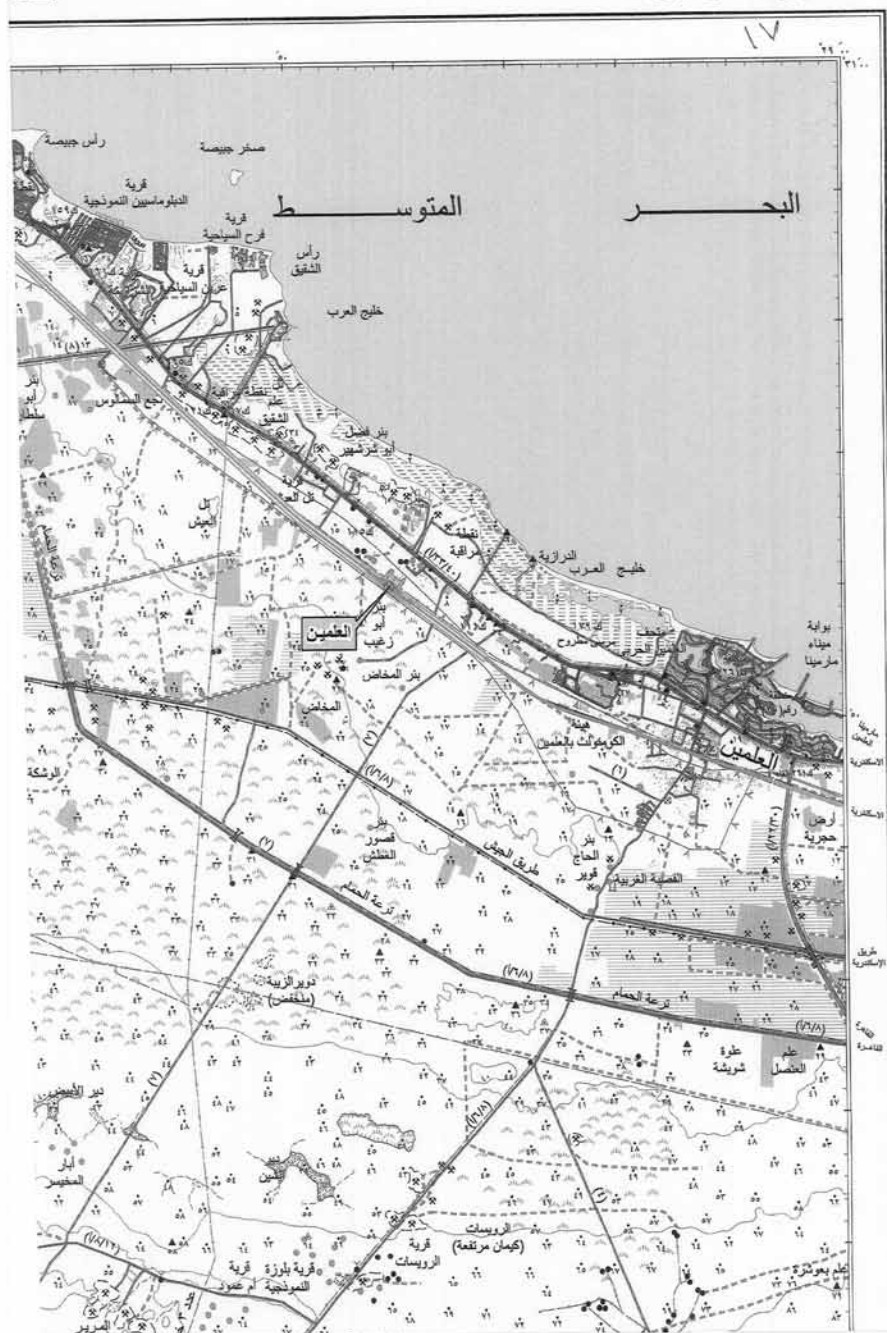
لوحة رقم :

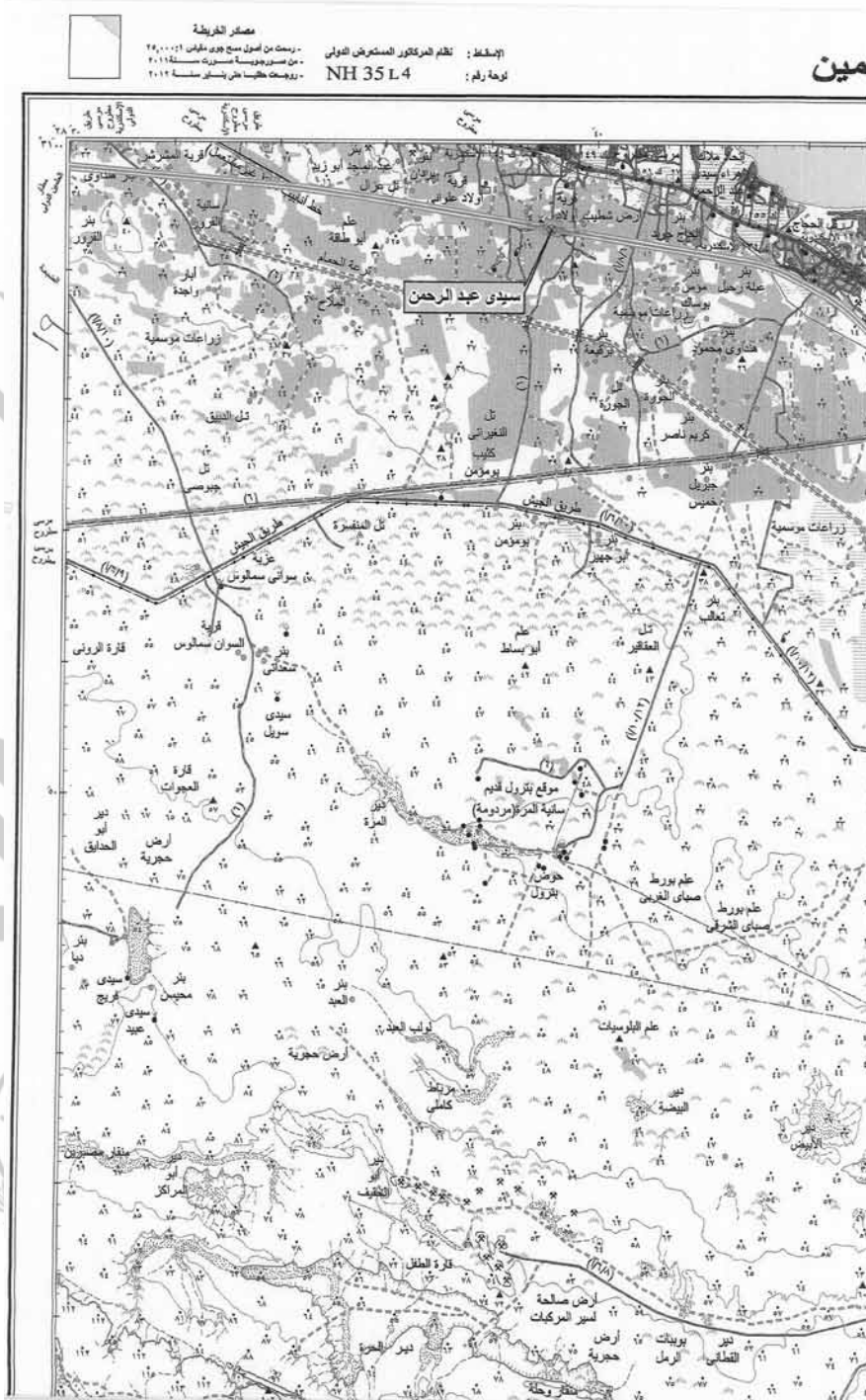
المتنوس _____ ط

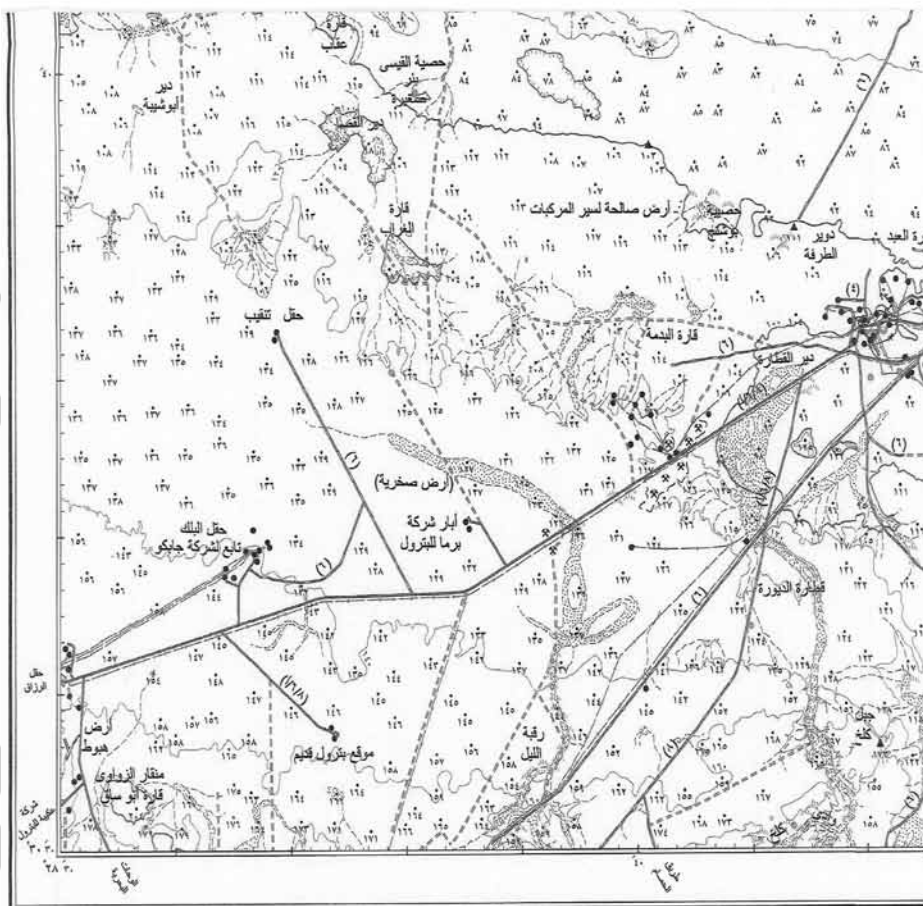


العلم

جمهورية مصر العربية







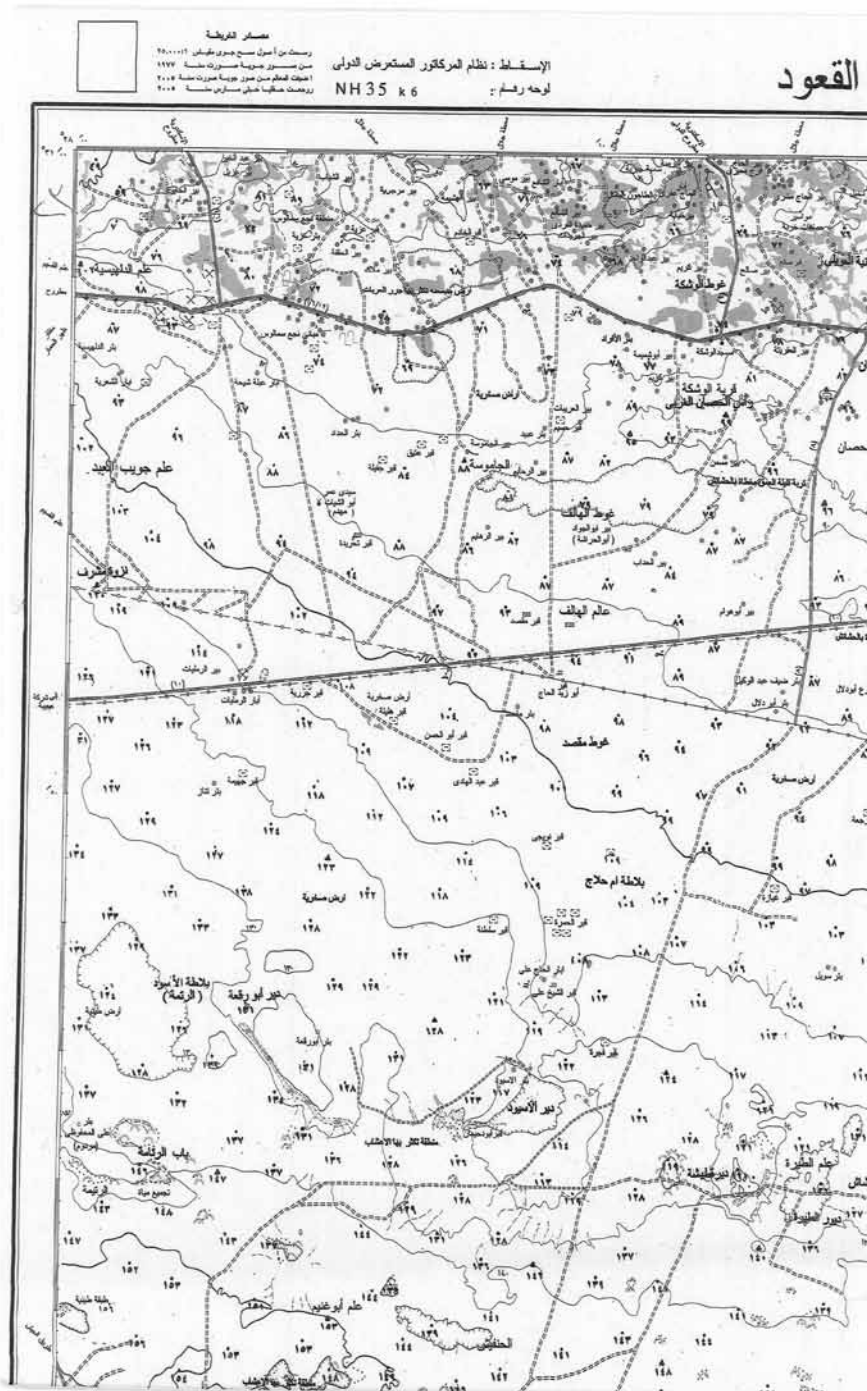
١٠٠,٠٠٠:١م

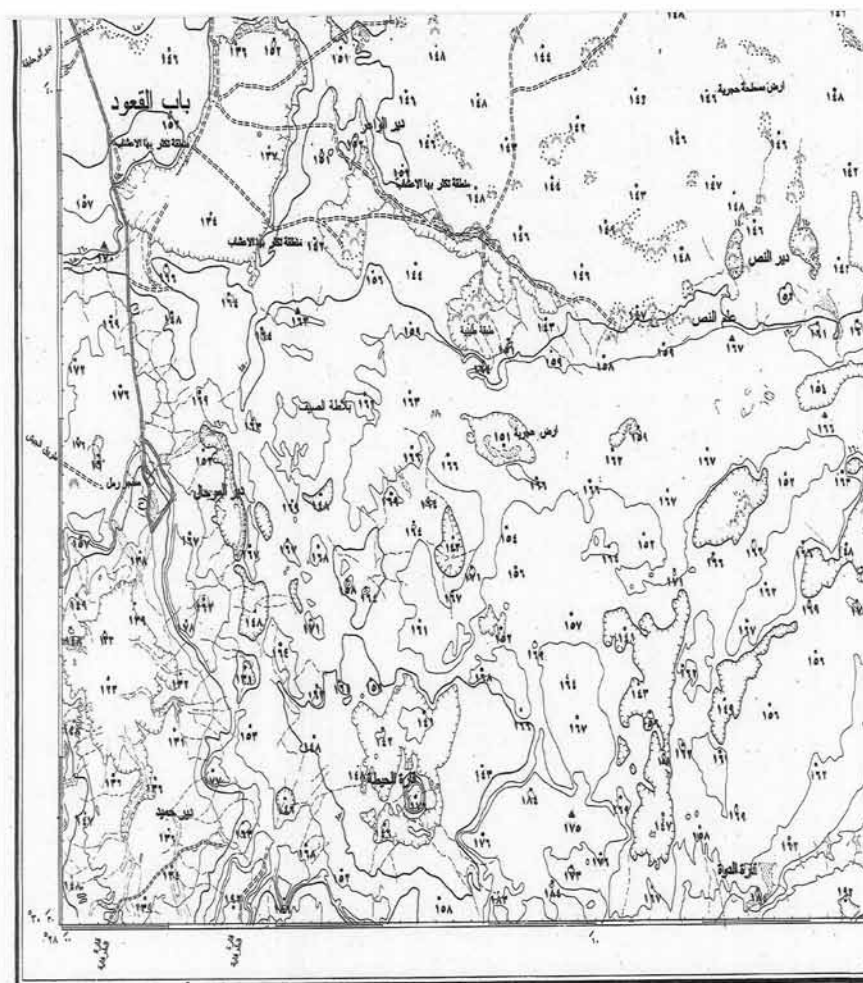
[illegible]

ملحوظه : اضيفت الاعشاب في مناطق المياه اينما وجدت

ملف







تمت طباعتها بعد تحديثها بتاريخ الساعة السابعة مساءً ٢٠٠٧ / ١٠ / ٨



مترجمه : انصفت الإصطاب في مطلق العباء وإنما وجدت.

رأس

جمهورية مصر العربية

البحر


رأس الحكمة
(رأس الكنايس)

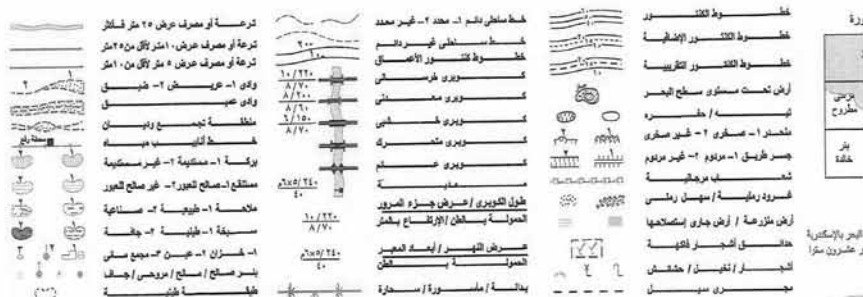

حلم الأميرات
استراحة الملك

استراحة مركز
خفر السواحل
مهبوط هل

سائبة حمدي







ملحوظه : اضريت الاعشاب في مناطق المياه أينما وجدت


جمهورية مصر العربية

الض

٢٩

البحر

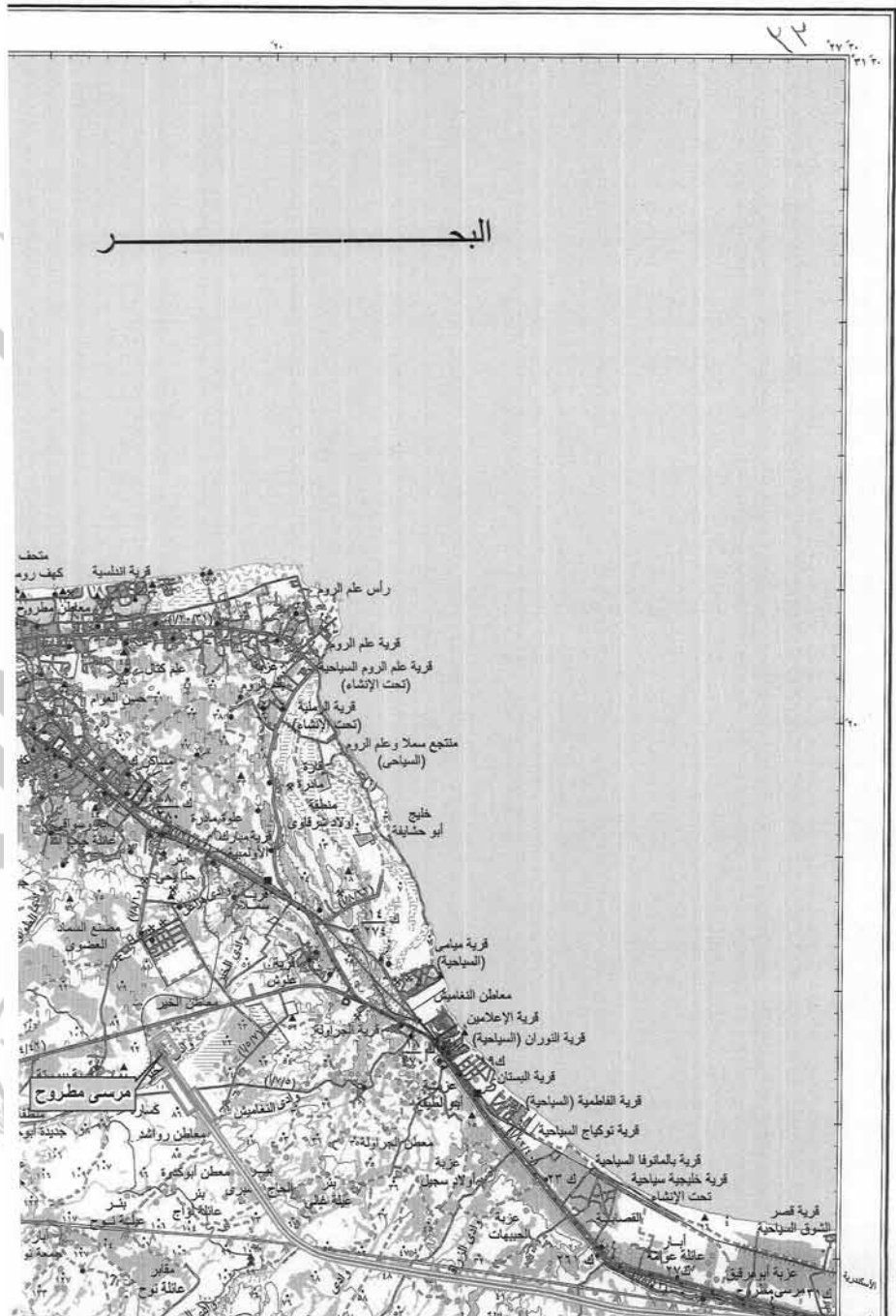
[illegible]

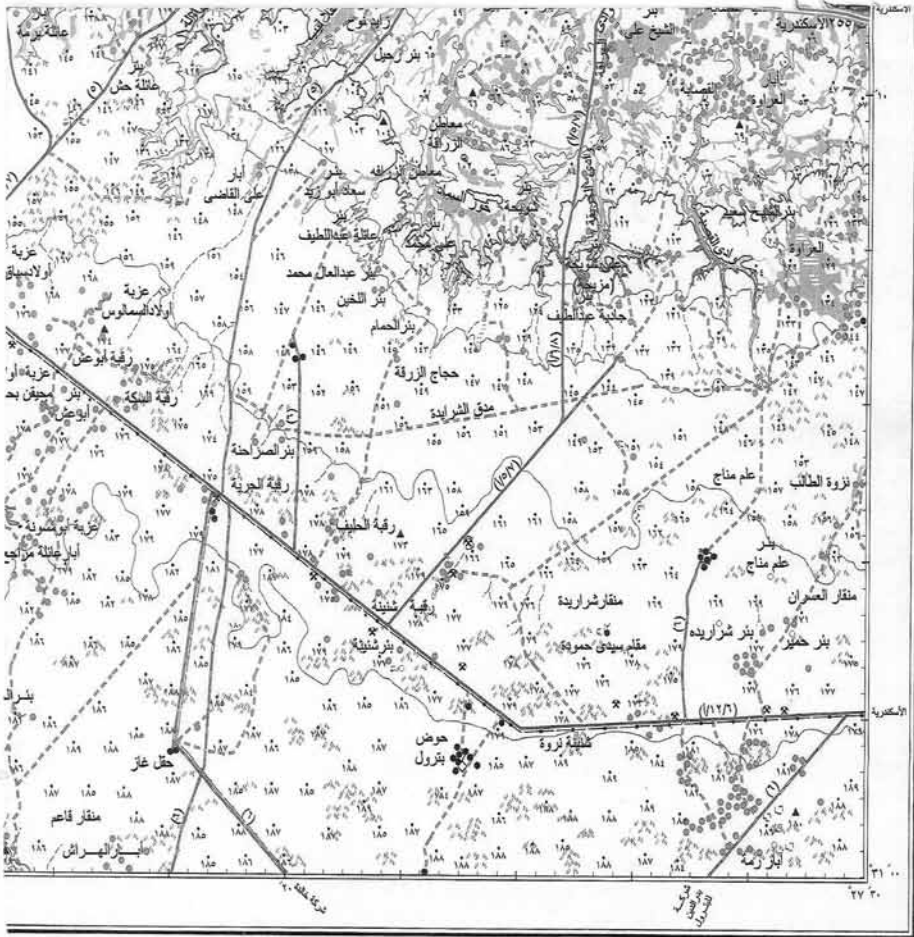




مرسی

جمهورية مصر العربية





مقياس الرسم ١:٥٠,٠٠٠

رسمت وطبعت بإدارة المساحة العسكرية سنة ٢٠١٤ (٢٠١٤/٣١)

١ ٢ ٣ ٤ ٥ ٦ ٧ ٨ ٩ ١٠ ١١ ١٢ ١٣ ١٤ ١٥ ١٦ ١٧ ١٨ ١٩ ٢٠ ٢١ ٢٢ ٢٣ ٢٤ ٢٥ ٢٦ ٢٧ ٢٨ ٢٩ ٣٠ ٣١ ٣٢ ٣٣ ٣٤ ٣٥ ٣٦ ٣٧ ٣٨ ٣٩ ٤٠ ٤١ ٤٢ ٤٣ ٤٤ ٤٥ ٤٦ ٤٧ ٤٨ ٤٩ ٥٠ ٥١ ٥٢ ٥٣ ٥٤ ٥٥ ٥٦ ٥٧ ٥٨ ٥٩ ٦٠ ٦١ ٦٢ ٦٣ ٦٤ ٦٥ ٦٦ ٦٧ ٦٨ ٦٩ ٧٠ ٧١ ٧٢ ٧٣ ٧٤ ٧٥ ٧٦ ٧٧ ٧٨ ٧٩ ٨٠ ٨١ ٨٢ ٨٣ ٨٤ ٨٥ ٨٦ ٨٧ ٨٨ ٨٩ ٩٠ ٩١ ٩٢ ٩٣ ٩٤ ٩٥ ٩٦ ٩٧ ٩٨ ٩٩ ١٠٠

الوجات

الوجات	الرمز
الوجات	١ ٢ ٣ ٤ ٥ ٦ ٧ ٨ ٩ ١٠ ١١ ١٢ ١٣ ١٤ ١٥ ١٦ ١٧ ١٨ ١٩ ٢٠ ٢١ ٢٢ ٢٣ ٢٤ ٢٥ ٢٦ ٢٧ ٢٨ ٢٩ ٣٠ ٣١ ٣٢ ٣٣ ٣٤ ٣٥ ٣٦ ٣٧ ٣٨ ٣٩ ٤٠ ٤١ ٤٢ ٤٣ ٤٤ ٤٥ ٤٦ ٤٧ ٤٨ ٤٩ ٥٠ ٥١ ٥٢ ٥٣ ٥٤ ٥٥ ٥٦ ٥٧ ٥٨ ٥٩ ٦٠ ٦١ ٦٢ ٦٣ ٦٤ ٦٥ ٦٦ ٦٧ ٦٨ ٦٩ ٧٠ ٧١ ٧٢ ٧٣ ٧٤ ٧٥ ٧٦ ٧٧ ٧٨ ٧٩ ٨٠ ٨١ ٨٢ ٨٣ ٨٤ ٨٥ ٨٦ ٨٧ ٨٨ ٨٩ ٩٠ ٩١ ٩٢ ٩٣ ٩٤ ٩٥ ٩٦ ٩٧ ٩٨ ٩٩ ١٠٠

الوجات

الوجات

الوجات

الوجات

الوجات

الوجات

الوجات

الوجات

الوجات

الوجات

الوجات

الوجات

الوجات

ملحوظة : خطوط التلويح والقياس والقياس والقياس
(المنطقة التي لا تظهر على الخريطة)



منقوله : اضيفت الاعشاب لم، منخلط، المياه ابتعا وجدت

قرار رئيس مجلس الوزراء

رقم ٤٨٥٣ لسنة ٢٠٢٥

رئيس مجلس الوزراء

بعد الاطلاع على الدستور ؛

وعلى قانون نظام الإدارة المحلية الصادر بالقانون رقم ٤٣ لسنة ١٩٧٩

ولائحته التنفيذية ؛

وعلى القانون رقم ١٠ لسنة ١٩٩٠ بشأن نزاع ملكية العقارات للمنفعة العامة

ولائحته التنفيذية ؛

وعلى قرار رئيس الجمهورية رقم ٣٠٤ لسنة ٢٠٢٤ بتفويض رئيس مجلس الوزراء

فى بعض الاختصاصات ؛

وعلى قرار رئيس مجلس الوزراء رقم ٤٤٧٨ لسنة ٢٠٢٤ باعتبار مشروع إنشاء

الخط الأول للقطار الكهربائى السريع (السخنة - الإسكندرية - العلمين - مطروح) فى

المسافة من السخنة حتى برج العرب بطول ٣١٥ كم بنطاق محافظات السويس والقاهرة

والجيزة والمنوفية والبحيرة والإسكندرية من أعمال المنفعة العامة ؛

وعلى كتاب وزارة النقل رقم (٢٢٧) المؤرخ ٢٠٢٤/١/٤ ؛

وبناءً على ما عرضه نائب رئيس مجلس الوزراء للتنمية الصناعية ووزير وزارتي

الصناعة والنقل ؛

قرر:

(المادة الأولى)

يُضاف إلى أعمال المنفعة العامة الصادر بشأنها قرار رئيس مجلس الوزراء رقم ٤٤٧٨ لسنة ٢٠٢٤ المشار إليه ، بعض مسطحات الأراضى والعقارات اللازمة لتنفيذ مشروع إنشاء الخط الأول للقطار الكهربائى السريع (السخنة - الإسكندرية - العلمين - مطروح) فى المسافة من السخنة حتى برج العرب بطول ٣١٥ كم بنطاق محافظات السويس ، والقاهرة ، والجيزة ، والمنوفية ، والبحيرة ، والإسكندرية ، وذلك على النحو الموضح بالمذكرة الإيضاحية والخرائط المساحية والكشوف وكروت الوصف المرفقة .

(المادة الثانية)

يستولى بطريق التنفيذ المباشر لصالح الهيئة القومية للأنفاق على مسطحات الأراضى والعقارات الإضافية المشار إليها فى المادة السابقة ، والمبين موقعها ومساحتها وحدودها وأسماء ملاكها الظاهرين بالمذكرة الإيضاحية والخرائط المساحية والكشوف وكروت الوصف المرفقة .

(المادة الثالثة)

يُنهى تخصيص الأراضى والعقارات المملوكة لجهات حكومية ، والموضح ببيانها وملاكها الظاهرين بالخرائط المساحية والكشوف وكروت الوصف المرفقة ، ويعدل تخصيصها لصالح الهيئة القومية للأنفاق .

(المادة الرابعة)

يُنشر هذا القرار فى الجريدة الرسمية .

صدر برئاسة مجلس الوزراء فى ٣ رجب سنة ١٤٤٧ هـ

(الموافق ٢٣ ديسمبر سنة ٢٠٢٥ م) .

رئيس مجلس الوزراء

دكتور/ مصطفى كمال مدبولى



وزارة النقل

مذكرة إيضاحية

لقرار رئيس مجلس الوزراء

بشأن تعديل قرار رئيس مجلس الوزراء رقم ٤٤٧٨ لسنة ٢٠٢٤

بتاريخ ٢٤/١٢/٢٠٢٤ ، صدر قرار السيد الدكتور رئيس مجلس الوزراء رقم ٤٤٧٨ لسنة ٢٠٢٤ باعتبار مشروع إنشاء الخط الأول للقطار الكهربائى السريع (السخنة - الإسكندرية - العلمين - مطروح) فى المسافة من السخنة حتى برج العرب بطول ٣١٥ كم بنطاق محافظات السويس ، القاهرة ، الجيزة ، المنوفية ، البحيرة والإسكندرية بمساره ، ومرافقه وجميع منشآته من أعمال المنفعة العامة ، وتم نشره بالجريدة الرسمية بعددها رقم ٥١ مكرر (ح) الصادر بتاريخ ٢٥/١٢/٢٠٢٤

وقد تطلب إضافة بعض مسطحات الأراضى اللازمة لتنفيذ الآتى :

- ١ - إضافة حوش تبادل مع السكة الحديد بمنطقة حدائق أكتوبر .
- ٢ - إضافة وصلة لربط المشروع مع الميناء الجاف بمنطقة السادات .
- ٣ - إضافة حوش صيانة القطارات بمنطقة وادى النطرون .
- ٤ - إضافة طرق الاقتراب للمحطات بعد الإنتهاء من التصميم .
- ٥ - تعديل بعض مواقع محطات الكهرباء الخاصة بتغذية القطار السريع وذلك نتيجة للتعديل فى التصميمات ومصادر التغذية الكهربائية .

وذلك مما يتطلب تعديل قرار السيد الدكتور رئيس مجلس الوزراء رقم ٤٤٧٨

لسنة ٢٠٢٤ لإضافة هذه المسطحات إلى أعمال المنفعة العامة للمشروع .

ونظراً للطبيعة الخاصة للمشروع والتي تقتضى تعدد مواقع العمل فإنه يتعذر

حصر جميع ملاك الأراضى والعقارات المتداخلة مع المشروع ومساحة ما يملكه كل منهم

وما قد يتطلبه المشروع من أجزاء إضافية إلا بعد صدور القرار بتقرير صفة النفع العام

وبدء أعمال اللجان المختصة فى الحصر .

وجدير بالذكر أنه سيتم تدبير مبلغ ٥٠٠ مليون جنيه وفقاً للتأشيرات العامة لموازنة الهيئة القومية للأنفاق للعام المالى ٢٠٢٥ / ٢٠٢٦ اللازمة للتعويضات التقديرية المبدئية للملاك الظاهرين ، وسوف يتم إيداعها خزانة الجهة المنفذة لهذا القرار طبقاً لما تحدده اللجنة المختصة المشكلة بالمادة رقم ٦ من القانون رقم ١٠ لسنة ١٩٩٠ وتعديلاته .

ولأهمية إنهاء إجراءات التنفيذ وإخلاء الأراضى على ذات المسطحات المطلوبة واعتبارها مخصصة للمنفعة العامة بصفه عاجلة إعتباراً من تاريخ نشر القرار فى الجريدة الرسمية ، يتطلب الأمر تضمين قرار المنفعة العامة نص الاستيلاء بطريق التنفيذ المباشر على هذه الأراضى وما عليها .

وفى ضوء ذلك ، نتشرف بأن نرفق طيه مشروع قرار لتعديل قرار رئيس مجلس الوزراء رقم ٤٤٧٨ لسنة ٢٠٢٤ بإضافة بعض مسطحات الأراضى اللازمة لتنفيذ الخط الأول للقطار الكهربائى السريع فى المسافة من السخنة حتى برج العرب بطول ٣١٥ كم بنطاق محافظات السويس ، القاهرة ، الجيزة ، المنوفية ، البحيرة والإسكندرية والاستيلاء بطريق التنفيذ المباشر عليها إن كانت أملاك خاصة وإنهاء تخصيص الأراضى والمباني المقامة عليها المملوكة لجهات حكومية ، وتعديل تخصيصها لصالح الهيئة القومية للأنفاق بدون مقابل طبقاً للرسومات الموضحة ، والخرائط المرفقة وذلك على النحو الموضح بعاليه .

وتفضلوا بقبول فائق الاحترام

نائب رئيس مجلس الوزراء للتنمية الصناعية

وزير الصناعة والنقل

فريق مهندس / كامل عبد الهادى الوزير

(١٠٩)

كشوف بيان الملاك الظاهري للأراضي المطلوب نزع ملكيتها
لمشروع القطار السريع (العين السخنة - العامين - مطروح)
في المسافة من السخنة حتى برج العرب بطول ٣١٥ كم

٨٥٣ و ١٠

الغرض من نزع الملكية	وصف العقارات		العنوان	اسم المالك الظاهر
	نوع الممتلكات	المساحة		
إنشاء محطة الجيزة التبادلية وتحديل مسطحة السكة الحديد	أرض زراعية	المساحة ≈ ١٥٧٧٣ م ^٢	البدشين بجوار طريق القاهرة - أسوان الزراعي	ملكية خاصة
إنشاء محطة سفنكس	أرض زراعية بها بعض المباني	المساحة ≈ ١٤٢٩٧,٤٥ م ^٢	مدينة سفنكس	ملكية خاصة
إنشاء طريق الاقرب الخاص بمحطة السادات	أرض زراعية	المساحة ≈ ٤٨٦٩٠,٨ م ^٢	طريق الإسكندرية الصحراوي بجوار محطة السادات	ملكية خاصة
إنشاء وصلة الميناء الجاف بخدمات	أرض قضاء بها بعض المباني	المساحة ≈ ٩٢٣٩ م ^٢	بجوار محطة السادات	ملكية خاصة
إنشاء حوش الصبغة بولاية النخرون	أرض قضاء	المساحة ≈ ١٤٠٤٣ م ^٢	بجوار محطة وادي النخرون	ملكية خاصة
إنشاء طريق الاقرب الخاص بولاية القطار السريع برج العرب	أرض قضاء	المساحة ≈ ١٥٢٨٠,٣ م ^٢	بجوار ورشة القطار السريع برج العرب	ملكية خاصة
إنشاء بقبلي الكوبراء الخاصة بتغذية القطار (SP-03)	أرض زراعية	المساحة ≈ ١١٧٥ م ^٢	مزغونة - غرب القبل	ملكية خاصة

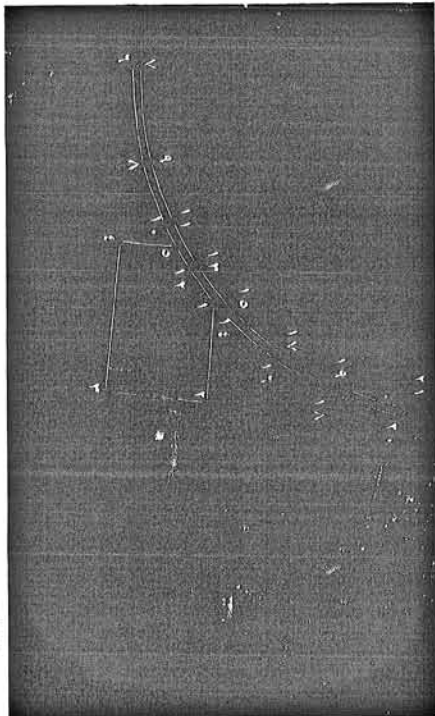
عليه

الغرض من نزع الملكية	وصف العقارات		التفان	اسم المالك الظاهر
	نوع المنشأ	المساحة		
إنشاء مباني الكهرباء الخاصة بتغذية القطر (SP-04)	أرض زراعية	المساحة ≈ ١٢٨٧ م ^٢	مدينة سفنكس	ملكية خاصة
إنشاء مباني الكهرباء الخاصة بتغذية القطر (PP-08)	أرض زراعية	المساحة ≈ ١١٧٥ م ^٢	بحوار طريق القاهرة الإسكندرية الصحراوي	ملكية خاصة
إنشاء مباني الكهرباء الخاصة بتغذية القطر (PP-11)	أرض فضاء	المساحة ≈ ١٢٤٨ م ^٢	مركز أبو المطامير	ملكية خاصة
إنشاء مباني الكهرباء الخاصة بتغذية القطر (SP-06)	أرض زراعية	المساحة ≈ ٢١١٣ م ^٢	طريق القاهرة الإسكندرية الصحراوي	ملكية خاصة
إنشاء مباني الكهرباء الخاصة بتغذية القطر (PP-12)	أرض زراعية	المساحة ≈ ١٢٤٨ م ^٢	مربوط - الإسكندرية	ملكية خاصة

محرر



كرت وصف نزع الملكية

٢١



كرت وصف نزع الملكية			
الضمان : الدين شين بجزر طريق القاهرة أسوان الزراعي			
المساحة الظاهر للكارش : ملكية حكومية			
نوع التمثيل: أرض زراعية			
المساحة الكارشية: ١٥٧٧٣ م ^٢			
رقم الطريق/ المساحة المنقوب نزع ملكيتها	الاستخدام الحظي	المساحة (م ^٢)	الفرع من استحداثها ويشروع
٢١٥٧٧٣ م ^٢	أرض زراعية	٢١٥٧٧٣ م ^٢	إتمام عملية الجورة التفصيلية وتخطيط مسهل المنطقة الجديد
الاحتياطات			
نقطة		E	N
١		٢١.٠٩١,٥٥٩	٧١.٠٥٥,٢٧٦
٢		٢١.١٧٤,٥٥١	٧١.٤٨٥,٧٧٥
٣		٢١.١٢٠,٣١٨	٧١.١٧٠,٥٩٦
٤		٢١.٨٦٢,١٣٢	٧١.٠٢١,٤٢٣
٥		٢١.٨٦٦,٦٤١	٧١.٣٥٨,٤٦٤
٦		٢١.٢٠٥,٦٦٦	٧١.٢٥٦,١٢٣
٧		٢١.٢٠٥,٩٧٦	٧١.٢٥٦,١٧٧
٨		٢١.٠٥٥,٥٨٢	٧١.٠٢١,٢٧٦
٩		٢١.٠٥٥,٦٢٧	٧١.٠٢١,٦٦٠
١٠		٢١.٠٢٦,٤٥٦	٧١.٢٥٨,٤٥٨
١١		٢١.٠٥٥,٦١٦	٧١.٢٥٦,١٧٦




 			١٢	٢٤.٨١,٧٢٠	٧١.٤٢,١٨٧
			١٣	٢٤.٨٧,١٥٠	٧١.٤٥,٥٠١
			١٤	٢٤.٠١,٧٨٧	٧١.٥٢,١٢٣
			١٥	٢٤.٠٠,١٢١	٧١.٥٥,٤٢٩
			١٦	٢٤.١٥,٤٦٢	٧١.٥٨,٧١١
			١٧	٢٤.١٣,٢٢٥	٧١.٥٧,١١٧
			١٨	٢٤.١٢,٥٨٤	٧١.٥٦,٧٤٨
			١٩	٢٤.١٣,٢٢٩	٧١.٥٦,٣٨٨
			٢٠	٢٤.٢١,٩٨٢	٧١.٥٦,٣٢٣
			٢١	٢٤.٢١,٩٠٥	٧١.٥٦,٠٠١

MINISTRE DE L'INTERIEUR
 ACTING MINISTRE

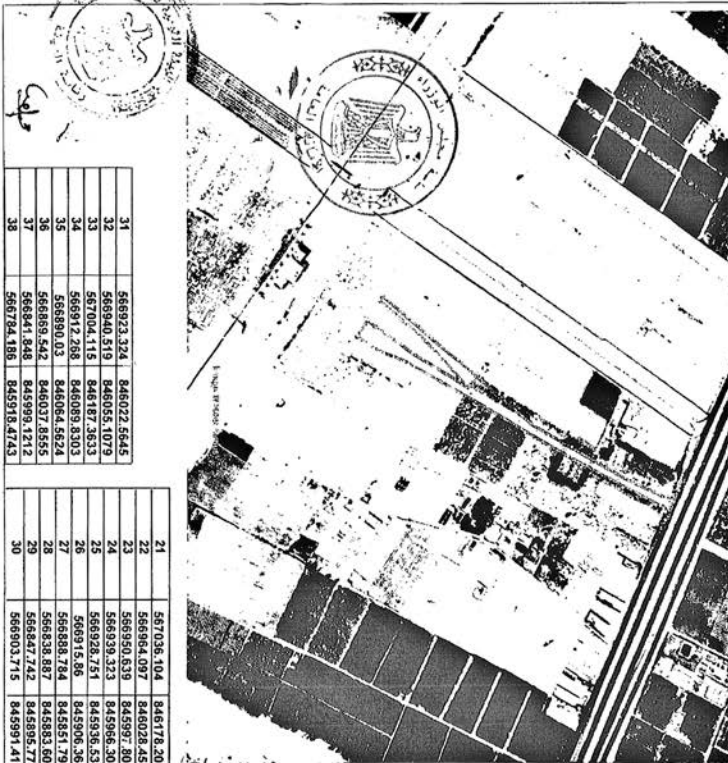


كارت وصف نزع الملكية

<p>كارت وصف نزع الملكية</p> <p>الطيران : حديقة سكنية</p> <p>المالك الظاهر للأرض : ملكية خاصة</p> <p>نوع المنشأ : أرض زراعية بها مباني</p> <p>المساحة الكبريوية : ١٤٢٩١٧,٤٥ م^٢</p>			
الارض من استغلالها	المساحة (م ^٢)	الاستخدام الحالي	المساحة المخطط نزع ملكيتها
يشروع	٢٠١٤٢٩١٧,٤٥ م ^٢	أرض زراعية بها مباني	٢٠١٤٢٩١٧,٤٥ م ^٢
إقامة محطة سكنية		مباني	
<p>نقطة</p> <p>الأحداث</p>			
	E	N	
١	٤٩١٨٢,٤١	٨٢٥٨٤,١٧٩	
٢	٤٩١٦٨,٤٥	٨٢٥٠٢,٢٦٨	
٣	٤٩١٥٤,٣١٨	٨٢٤٥٧,٠٠٤	
٤	٤٩١٦١,١١٧	٨٢٥٠٢,٢٦٨	



كارت وصف تـرـع ملكية



كارت وصف تـرـع ملكية			
العنوان : طريق الإسكندرية الصحراوي محطة الدلمات			
الملك الظاهر للأرض : ملكية خاصة			
نوع التـرـع : أرض زراعية			
المساحة التـرـع : ٤٨١٩٠,٨ م ^٢			
رقم التـرـع / المساحة الملكية / تـرـع	الاستخدام الحـقـق	المساحة (م ^٢)	الغرض من استخدام الـتـرـع
٤٨١٩٠,٨ م ^٢	أرض زراعية	٤٨١٩٠,٨ م ^٢	إشغال طريق الأتربة الخاصة بمحطة القطارات
الاحتياطات			
ن	م	تـرـع	
1	566770,169	846927,4103	
2	566885,199	846088,2955	
3	566937,603	846161,5881	
4	567029,355	846289,9149	
5	567107,773	846401,7864	
6	567166,707	846521,0876	
7	567245,302	846592,8811	
8	567287,902	846607,975	
9	567294,917	846632,0775	
10	567293,512	846533,8394	
11	567289,921	846543,4499	
12	567278,964	846554,6298	
13	567352,402	846522,6637	
14	567340,059	846521,9879	
15	567328,908	846516,6263	
16	567322,326	846510,0168	
17	567314,314	846479,7156	
18	567273,313	846564,5485	
19	567192,903	846508,6799	
20	567129,324	846373,332	

31	566923,324	846022,6545
32	566940,319	846055,1079
33	567004,115	846187,3833
34	566912,268	846089,8303
35	566890,03	846054,6824
36	566889,442	846037,8555
37	566841,448	845995,1212
38	566784,186	845916,4743

21	567036,104	846178,2014
22	566964,097	846028,4531
23	566950,639	845991,7059
24	566938,323	845968,4071
25	566942,281	845936,3532
26	566918,366	845846,3818
27	566898,484	845841,5016
28	566847,242	845805,9723
29	566803,715	845991,14167

٠١

٧

كرت وصف نزع الملكية

١

الجريدة الرسمية

١

٢

٣

٤

الرقم من استحداثها	المساحة (م ²)	الاستخدام الحالي		رقم الطريق/ المساحة
		أرض زراعية	وحداني	
١	٢٠ ٩١٢٩	٢٠ ٩١٢٩	٢٠ ٩١٢٩	٢٠ ٩١٢٩
٢	٢٠ ٩١٢٩	٢٠ ٩١٢٩	٢٠ ٩١٢٩	٢٠ ٩١٢٩
٣	٢٠ ٩١٢٩	٢٠ ٩١٢٩	٢٠ ٩١٢٩	٢٠ ٩١٢٩
٤	٢٠ ٩١٢٩	٢٠ ٩١٢٩	٢٠ ٩١٢٩	٢٠ ٩١٢٩

١

٢

٣

٤

١

٢

٣

٤

الرقم من استحداثها	المساحة (م ²)	الاستخدام الحالي		رقم الطريق/ المساحة
		أرض زراعية	وحداني	
١	٢٠ ٩١٢٩	٢٠ ٩١٢٩	٢٠ ٩١٢٩	٢٠ ٩١٢٩
٢	٢٠ ٩١٢٩	٢٠ ٩١٢٩	٢٠ ٩١٢٩	٢٠ ٩١٢٩
٣	٢٠ ٩١٢٩	٢٠ ٩١٢٩	٢٠ ٩١٢٩	٢٠ ٩١٢٩
٤	٢٠ ٩١٢٩	٢٠ ٩١٢٩	٢٠ ٩١٢٩	٢٠ ٩١٢٩

١

٢

٣

٤

١١

٧

كارت وصف نزع الملكية

كارت وصف نزع الملكية
الطيران : بحر لمر محطة وادي الطورون
الملك : القادش للأرض : ملكية خدشة
نوع المنشأ : أرض خدشة
المساحة التكريرية : ٢٠١٤٠٤٣

الطريق من التقاطع والمنشأ	المساحة (م ^٢)	الاستخدام الحالي	رقم الخريطة المساحة المطوَّب نزع الملكية
إشلاء حوض السبيكة وادي الطورون	٢٠١٤٠٤٣	أرض خدشة	٢٠١٤٠٤٣

نقطة	الارتفاعات	
	E	N
١	٥٥١٨٥,٤٣١١	٨٨٣٥٦,٠٤٣١
٢	٥٥١٨٦,٣٣٥١	٨٨٣٥٨,١٠٥١
٣	٥٥١٨٦,٣٣٥١	٨٨٣٦١,٧٠٥١
٤	٥٥١٨٦,٣٣٥١	٨٨٣٦١,٧٠٥١
٥	٥٥١٨٦,٣٣٥١	٨٨٣٦١,٧٠٥١
٦	٥٥١٨٦,٣٣٥١	٨٨٣٦١,٧٠٥١
V	٥٥١٨٦,٣٣٥١	٨٨٣٦١,٧٠٥١

٧



٤١

١٣٨

كارت وصف محطة كهرباء (PP-11)

كارت وصف لزوح ملكية

الميلان : مركز أبو المصاوير
المكان الظاهر للأرض : ملكية خاصة
نوع الأرض : أرض قضاء
المساحة التقديرية : 2٠1248

نوع الأرض / مساحة المملوك	المساحة	القروض من استخدامات بالمشروع
أرض قضاء 2٠1248	2٠1248	إنشاء مباني الكهرباء الخاصة بملكية المملوك (PP-11)

نقط	الإحداثيات	
	E	N
١	518371.387	892200.952
٢	518392.558	892176.957
٣	518363.314	892151.154
٤	518342.143	892175.150

٧١

١٥

كارت وصف محطة كهرباء (PP-12)

كارت وصف نوع ملكية

العوائل : مريوط - الاسكندرية
العائل الطاهر للزهر، ملكية خاصة
نوع الملكية : أرض زراعية
المساحة التقريبية : 2٠1248

الغرض من استخدامها بالتمتع إثناء ملكية الكوبرا *	المساحة	الاستخدام الحالي	رقم الدرع / المساحة المسجلة نوع الملكية
المساحة ببقية القطار (PP-12)	2٠1248	أرض زراعية	2٠1248

نقاط	الإحداثيات	
	E	N
١	495578.6793	911899.4195
٢	495592.2579	911870.4431
٣	495556.9435	911853.8943
٤	495543.3643	911882.8705

١٥

١٣١

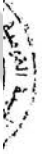
كشوف بيان الملاك الظاهريين للأراضي المطلوب إعادة تخصيصها
لمشروع القطار السريع (العين السخنة - العلمين - مطروح)
في المسافة من السخنة حتى برج العرب بطول ٣١٥ كم

الغرض من إعادة التخصيص	وصف العقارات		العنوان	اسم المالك الظاهر
	نوع المنشأ	المساحة		
إنشاء محطة حدائق أكتوبر	أرض فضاء	المساحة ≈ ٤٨٠٨٢٩,٦٩ م ^٢	السادس من أكتوبر بجوار طريق السادس من أكتوبر القيوم	ملك الدولة
إنشاء محطة أكتوبر	أرض فضاء بها طريق خدمة	المساحة ≈ ١٢٩١٣٩ م ^٢	ضرب نادي نقابة المهنيين على محور ٢٦ يوليو	جهاز مدينة السادس من أكتوبر
إنشاء ورشة القطار السريع بحدائق أكتوبر	أرض فضاء	المساحة ≈ ٤٢٨٤٣٨,٨ م ^٢	السادس من أكتوبر بجوار الدائري الأوسطى	ملك الدولة
إنشاء حوش يتبادل مع السمكة الحديد	أرض فضاء	المساحة ≈ ٥٦٣٢٨١,٦ م ^٢	حدائق أكتوبر - بالقرب من ورشة القطار السريع بحدائق أكتوبر	ملك الدولة
إنشاء مباني الكهرباء الخاصة بتغذية القطار (SP-01)	أرض فضاء	المساحة ≈ ١٢٨٧ م ^٢	طريق العين السخنة	ملك الدولة
إنشاء مباني الكهرباء الخاصة بتغذية القطار (PP-01)	أرض فضاء	المساحة ≈ ١٢٤٨ م ^٢	بجوار طريق العين السخنة	ملك الدولة
إنشاء مباني الكهرباء الخاصة بتغذية القطار (PP-03)	أرض فضاء	المساحة ≈ ١٢٤٨ م ^٢	بجوار الطريق الدائري - خلف المدينة الرياضية	ملك الدولة

ملحق

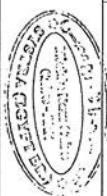
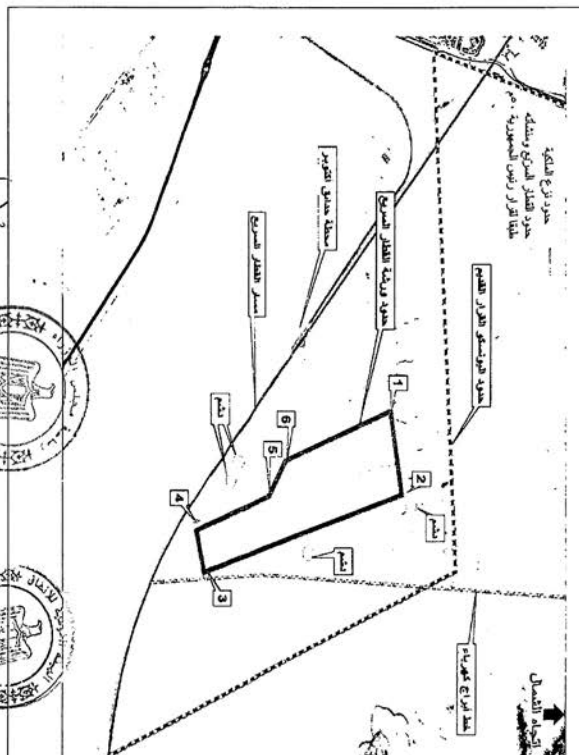


الغرض من إعادة التخصيص	وصف العقارات		العنوان	اسم المالك الظاهر
	نوع المنشأ	المساحة		
إنشاء مباني الكهولياء الخاصة بتغذية القطار (SP-02)	أرض فضاء	المساحة ≈ ١٢٨٧ م ^٢	بجوار طريق العين السفينة	ملك الدولة
إنشاء مباني الكهولياء الخاصة بتغذية القطار (PP-04)	أرض فضاء	المساحة ≈ ١٢٤٨ م ^٢	بجوار طريق العين السفينة	ملك الدولة
إنشاء مباني الكهولياء الخاصة بتغذية القطار (PP-6)	أرض فضاء	المساحة ≈ ١٢٤٨ م ^٢	بجوار محطة حدائق أكتوبر	ملك الدولة
إنشاء مباني الكهولياء الخاصة بتغذية القطار (TSS-03)	أرض فضاء	المساحة ≈ ١١٧٣٠, ٣٥ م ^٢	السادس من أكتوبر بجوار طريق الحي الإيطالي	جهاز مدينة السادس من أكتوبر
إنشاء مباني الكهولياء الخاصة بتغذية القطار (SP-05)	أرض فضاء	المساحة ≈ ١٢٨٦, ٣ م ^٢	بجوار طريق وادي النطرون معهد معاووني الأمن بالبحيرة	ملك الدولة

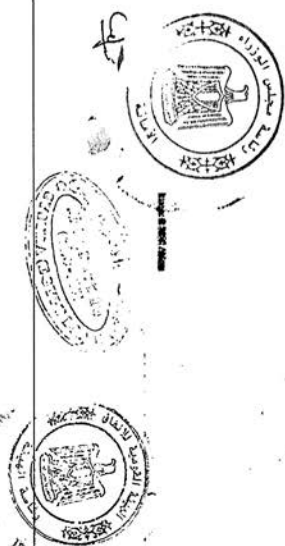


٢٧

كارت وصف إعادة تخصيص



كارت وصف إعادة تخصيص			
<p>الغرض : السكن من الكوبر جوار القطار السريع</p> <p>المساحة الظاهر للأرض : أرض التربة</p> <p>نوع الممتلكات : أرض قضاء</p> <p>المساحة الكلية بـ ٢٤٢٨٤٣٨,٨ م^٢</p>			
الغرض من استحداثها	المساحة (م ^٢)	الاستخدام الحالي	رقم الصريح المسجلة المطلوب ترع ملكيتها
إنشاء ورشة القطار	٢٤٢٨٤٣٨,٨ م ^٢	أرض قضاء	٢٤٢٨٤٣٨,٨ م ^٢
الاحتياطات			
نقطة	E	N	
١	٣٦٧٤١,٣١٤	٧٨٧٣٢,٢٤٢	
٢	٣٦٨٠٣٢,٢٤٢	٧٨٧٣١,٣٢٦	
٣	٣٦٨٧٤,٤٣٨	٧٨٤١٨,٤٣٨	
٤	٣٦٨٧٤,٧٣٦	٧٨٤١٧,٤٣٧	
٥	٣٦٧٣١,٣٢٦	٧٨٥١١,٣٢٦	
٦	٣٦٧٣١,٧٨٧	٧٨٥١٢,٣٢٦	

[illegible]

إحداثيات محطة الكهرباء (SP-01)

<p>الميلان: طريق أمين السخنة</p> <p>الكائن: الطريق للزحف: أمارات دولة</p> <p>نوع التملك: أرض لخدمة</p> <p>المساحة الترابية: 241287</p>			
الغرض من استخدامها والمشروع	المساحة	الاستخدام التملك	رقم الترخيص/ التملك المستلزم
إقامة سائر الكهرباء لخدمة جبلية قطر (SP-01)	241287	أرض فضاء	241287
الإحداثيات			
نقط	E		
	N		
١	737988.192	772204.280	
٢	738018.117	772190.370	
٣	738001.677	772155.004	
٤	737971.753	772168.914	



১৯৮৭/৮৮ অর্থবছর
 ১৯৮৭-৮৮ অর্থবছর
 ১৯৮৭-৮৮ অর্থবছর

ALL INFORMATION CONTAINED HEREIN IS UNCLASSIFIED

العنوان: بجوار طريق العين السخنة

ملك الظاهر للأرض: ملك الدولة

سورة المائدة: آرض فطساء

المساحة التقريبية: 2٢1248

(continued)

إعدادة تخصصية

0477J7


--	--

49.590	778723.926
--------	------------

777.633	778708.513
---------	------------

58.848	1/86/4.335
--------	------------

[illegible]




5

✓✓

٨٥


٨٥



الجمهورية العربية السورية
الوزارة الداخلية


٢٠٢٦

١٥



الجمهورية العربية السورية
الوزارة الداخلية

أحداثيات محطة الكويك (PP-03)



٢٠٢٦

١٥


رقم الدرع / المساحة المطلوب إعادة تخصيصها	أرض قضاء	المساحة التقريبية: 2x1248	الإحداثيات	
			E	N
المساحة المستخدمة بالمشروع البناء على الأكبرية الخاصة بجدارية القطار (PP-3)	2x1248	2x1248	674978.109	796946.783
١	٢	٣	675010.105	796946.281
٢	٣	٤	675009.492	796907.286
٣	٤	٥	674977.496	796907.788

٧٥

الجمهورية الجزائرية الديمقراطية الشعبية
Ministère de l'Intérieur
Direction Générale des Services de l'Enregistrement

أحداث محطة الكهرباء (SP-02)

القول: جنوب طريق المني السبعة
المالك المظهر للأرض: أرض ملك الدولة
نوع البناء: أرض فضاء
المساحة الظرفية: 2٠1287



العرض من استحداثها بالصور	المساحة	الاستخدام الحق	المساحة لإرقم التوزيع المطالب إعادة تصنيفها
إقامة مبنى الكهرباء الخاصة ببنية المظلم (SP-02)	2٠1287	أرض فضاء	2٠1287

نقط	الأحداث	
	E	N
1	667645,167	798923,529
Y	662676,854	798914,313
Y	667665,963	798876,865
Z	662634,276	798886,080

11

62

[illegible]


الجمهورية الجزائرية الديمقراطية الشعبية

Ministère de l'Énergie et des Mines

الوزارة المعنية بالثروة المعدنية

٢

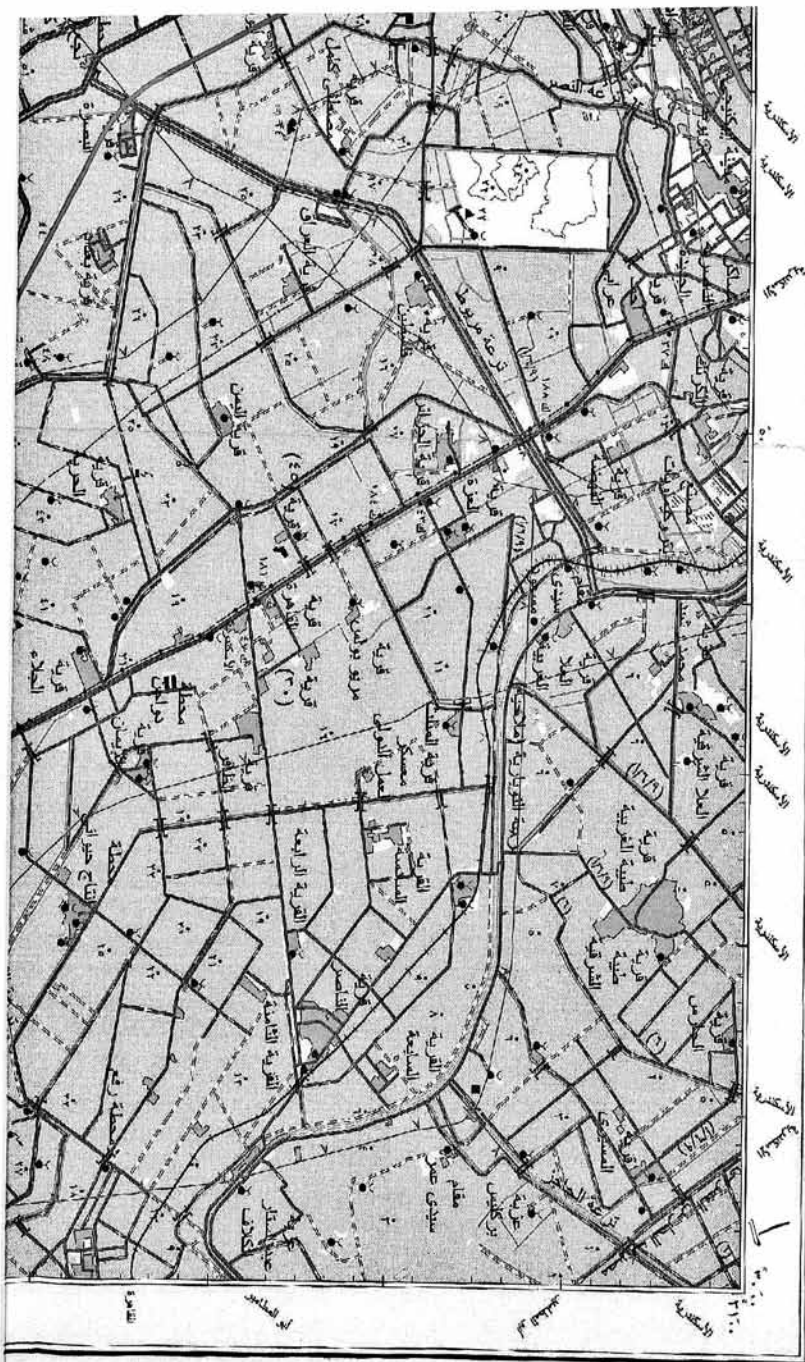
أحداثيات محطة الكهرباء (PP-06)



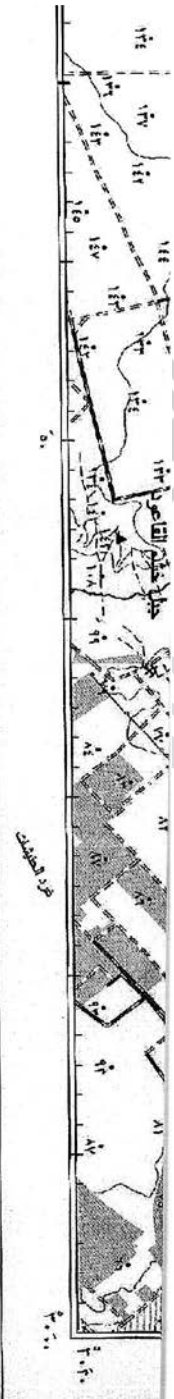
<p>المعلومات: يجوز محطة حداثات الكوتور</p> <p>المالك: الطاقم للأرض: ملك الدولة</p> <p>نوع الممتلكات: أرض قضاء</p> <p>المساحة القروية: 2٠1248</p>																		
المساحة الأرض من استعماري بالمشروع	المساحة الأرض الحالي	رقم البرج / المساحة المطول (إضافة تخصيصية)																
2٠1248	أرض قضاء	2٠1248																
<p>إحداثيات</p> <table border="1" style="width: 100%; border-collapse: collapse;"> <tr> <th>نقط</th> <th>E</th> <th>N</th> </tr> <tr> <td>١</td> <td>627368.364</td> <td>794546.149</td> </tr> <tr> <td>٢</td> <td>627391.318</td> <td>794523.852</td> </tr> <tr> <td>٣</td> <td>627364.144</td> <td>794493.877</td> </tr> <tr> <td>٤</td> <td>627341.190</td> <td>794518.174</td> </tr> </table>				نقط	E	N	١	627368.364	794546.149	٢	627391.318	794523.852	٣	627364.144	794493.877	٤	627341.190	794518.174
نقط	E	N																
١	627368.364	794546.149																
٢	627391.318	794523.852																
٣	627364.144	794493.877																
٤	627341.190	794518.174																

برج

جمهورية مصر العربية







رسمت وطبعت بإدارة المساحة العسكرية سنة ٢٠١٤ (١٣/١٤١٤ هـ)

مقياس الرسم

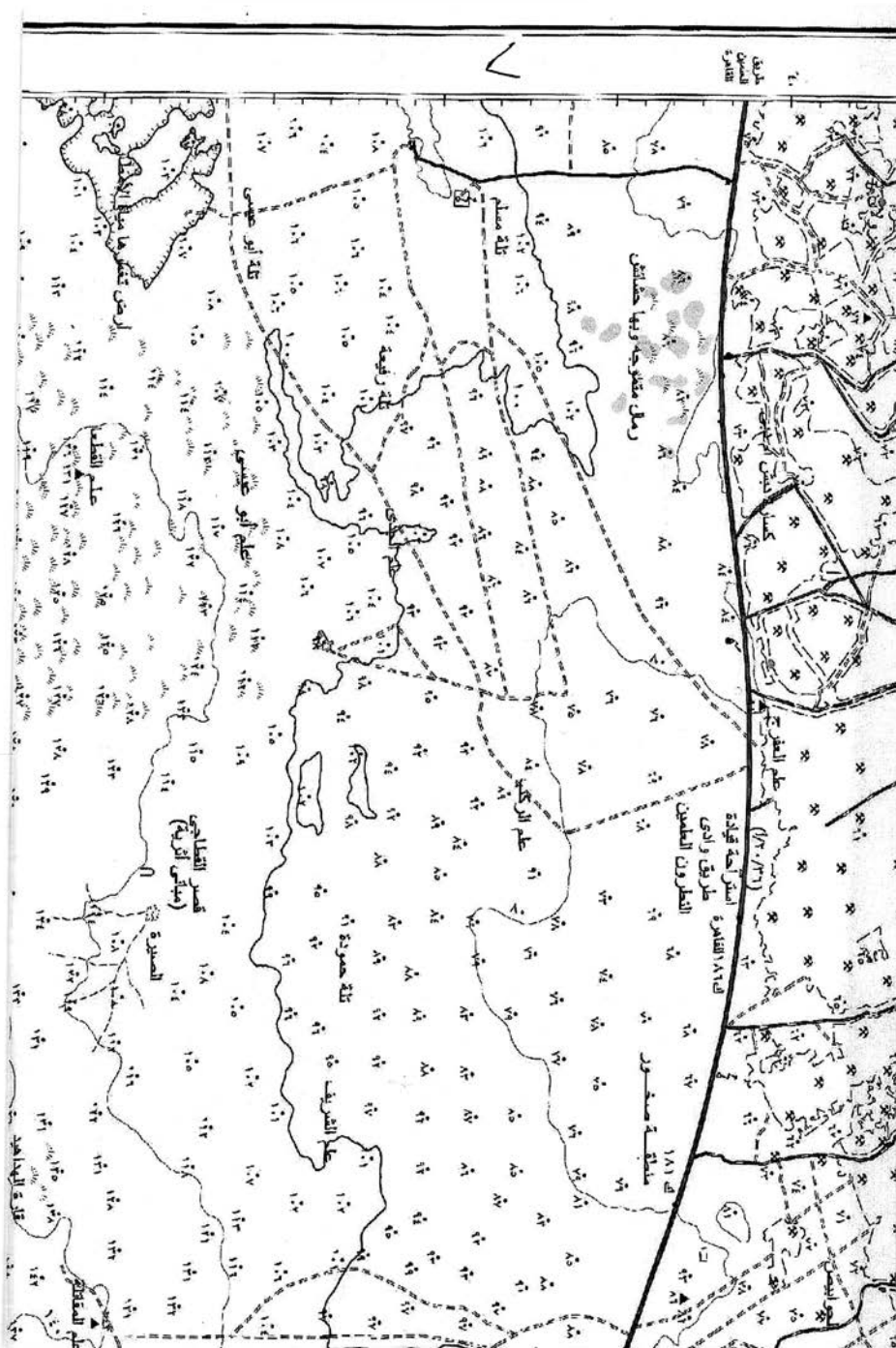


٤

الرمز	الوصف	الرمز	الوصف	الرمز	الوصف
١	خط جدارية	١	حدود دولية	١	طريق رئيسي
٢	خط جدارية	٢	حدود دولية	٢	طريق رئيسي
٣	خط جدارية	٣	حدود دولية	٣	طريق رئيسي
٤	خط جدارية	٤	حدود دولية	٤	طريق رئيسي
٥	خط جدارية	٥	حدود دولية	٥	طريق رئيسي
٦	خط جدارية	٦	حدود دولية	٦	طريق رئيسي
٧	خط جدارية	٧	حدود دولية	٧	طريق رئيسي
٨	خط جدارية	٨	حدود دولية	٨	طريق رئيسي
٩	خط جدارية	٩	حدود دولية	٩	طريق رئيسي
١٠	خط جدارية	١٠	حدود دولية	١٠	طريق رئيسي
١١	خط جدارية	١١	حدود دولية	١١	طريق رئيسي
١٢	خط جدارية	١٢	حدود دولية	١٢	طريق رئيسي
١٣	خط جدارية	١٣	حدود دولية	١٣	طريق رئيسي
١٤	خط جدارية	١٤	حدود دولية	١٤	طريق رئيسي
١٥	خط جدارية	١٥	حدود دولية	١٥	طريق رئيسي
١٦	خط جدارية	١٦	حدود دولية	١٦	طريق رئيسي
١٧	خط جدارية	١٧	حدود دولية	١٧	طريق رئيسي
١٨	خط جدارية	١٨	حدود دولية	١٨	طريق رئيسي
١٩	خط جدارية	١٩	حدود دولية	١٩	طريق رئيسي
٢٠	خط جدارية	٢٠	حدود دولية	٢٠	طريق رئيسي

ملحوظة: خطية التكوين والتكوين الجيولوجي والارتفاعات الجيولوجية







7

الآتمية لسطح البحر بالإسكندرية
تطويع الكائنات حشرون مكررا

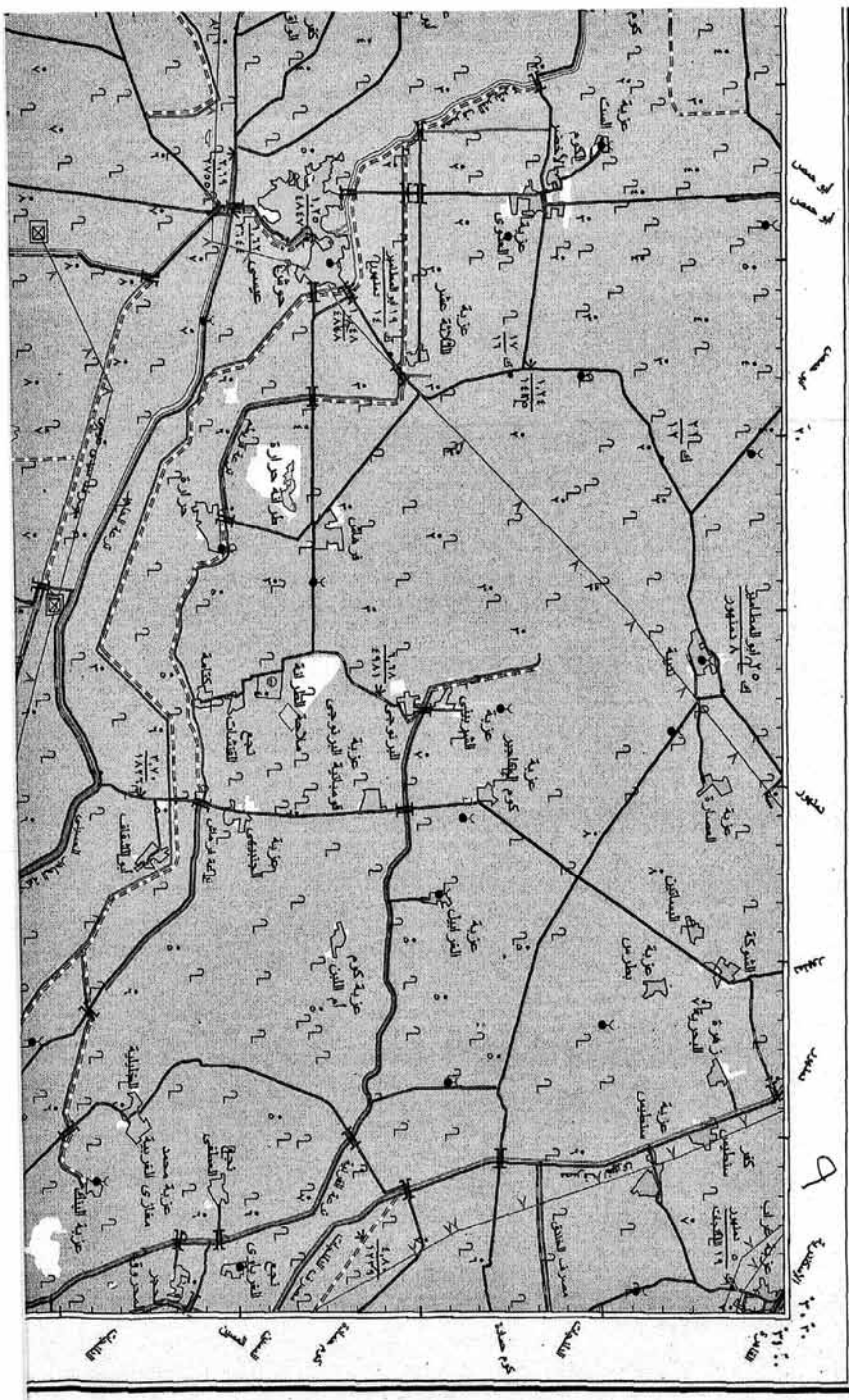
البحر المحيط	البحر المتوسط
البحر الارخب	البحر الارخب

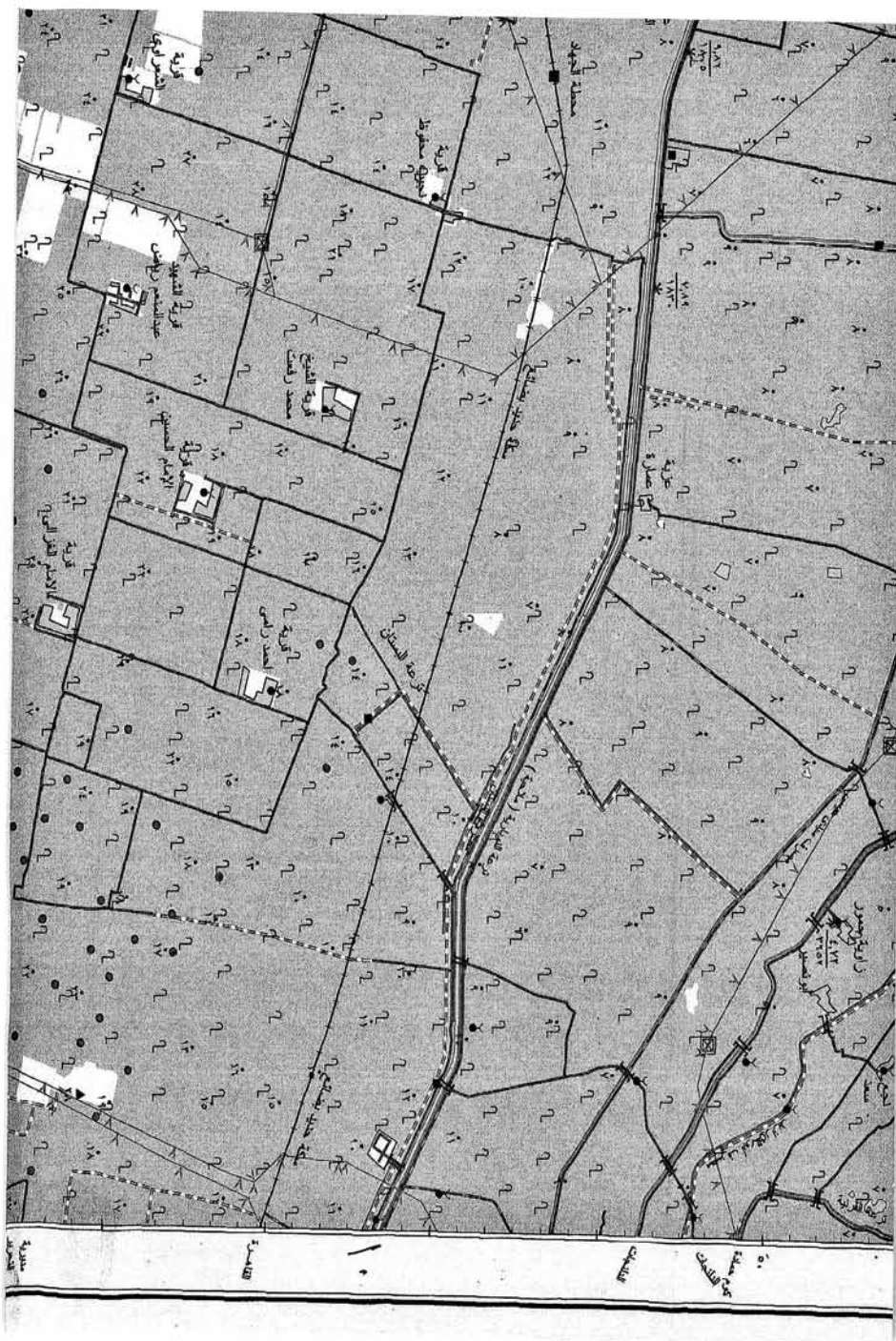
ملحقه : أضيفت الإصطحاب في مناطق الميزان أيضا وجدت




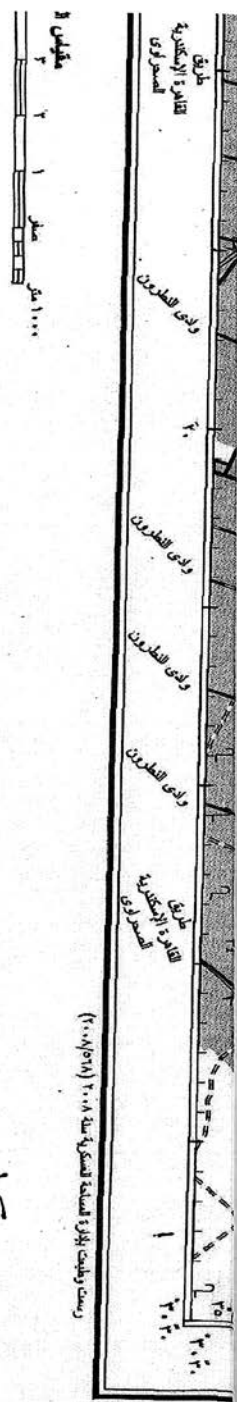
أبو اله

جمهورية مصر العربية






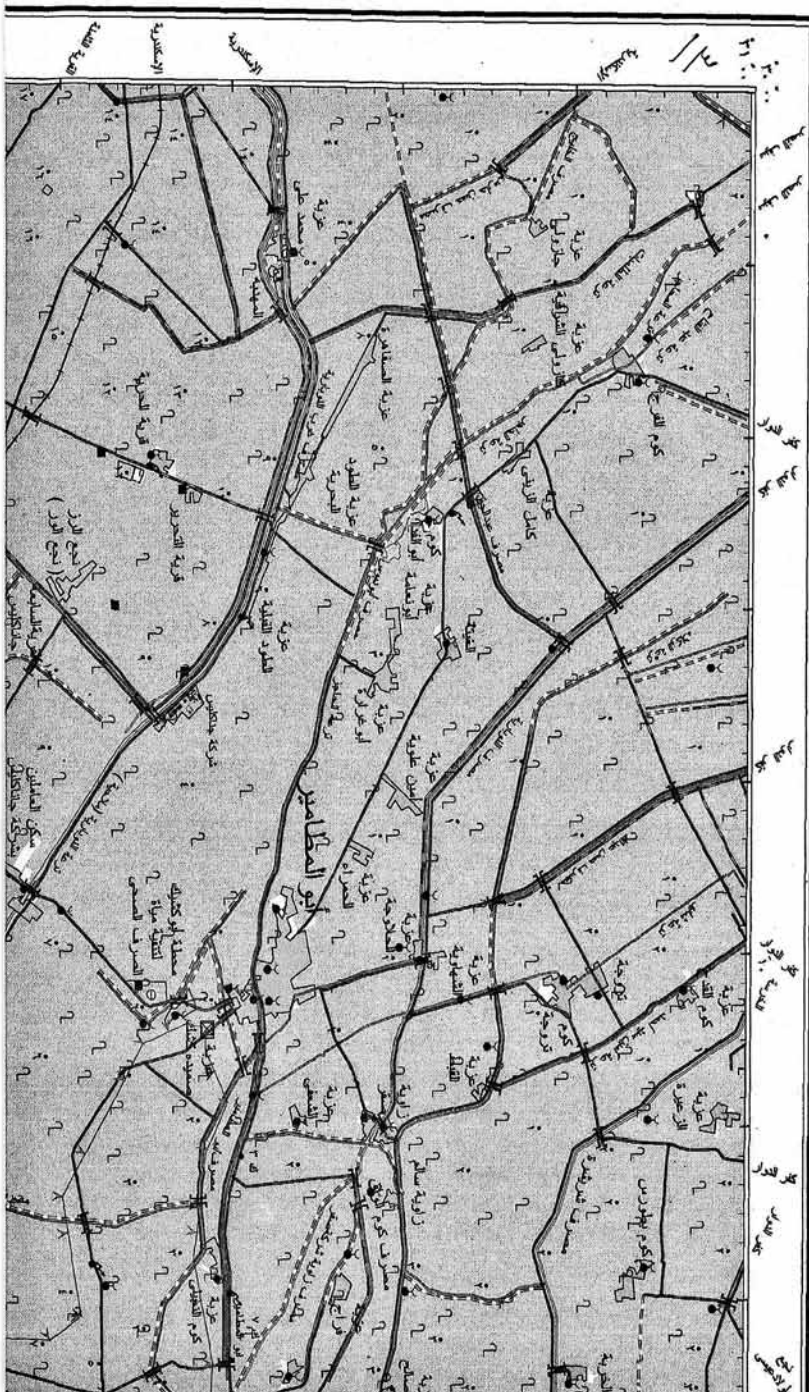




رسمت وطبعت بالإدارة العامة للمطبعة سنة ٢٠٠٨ (٢٠٠٨/٥٦٨)

15

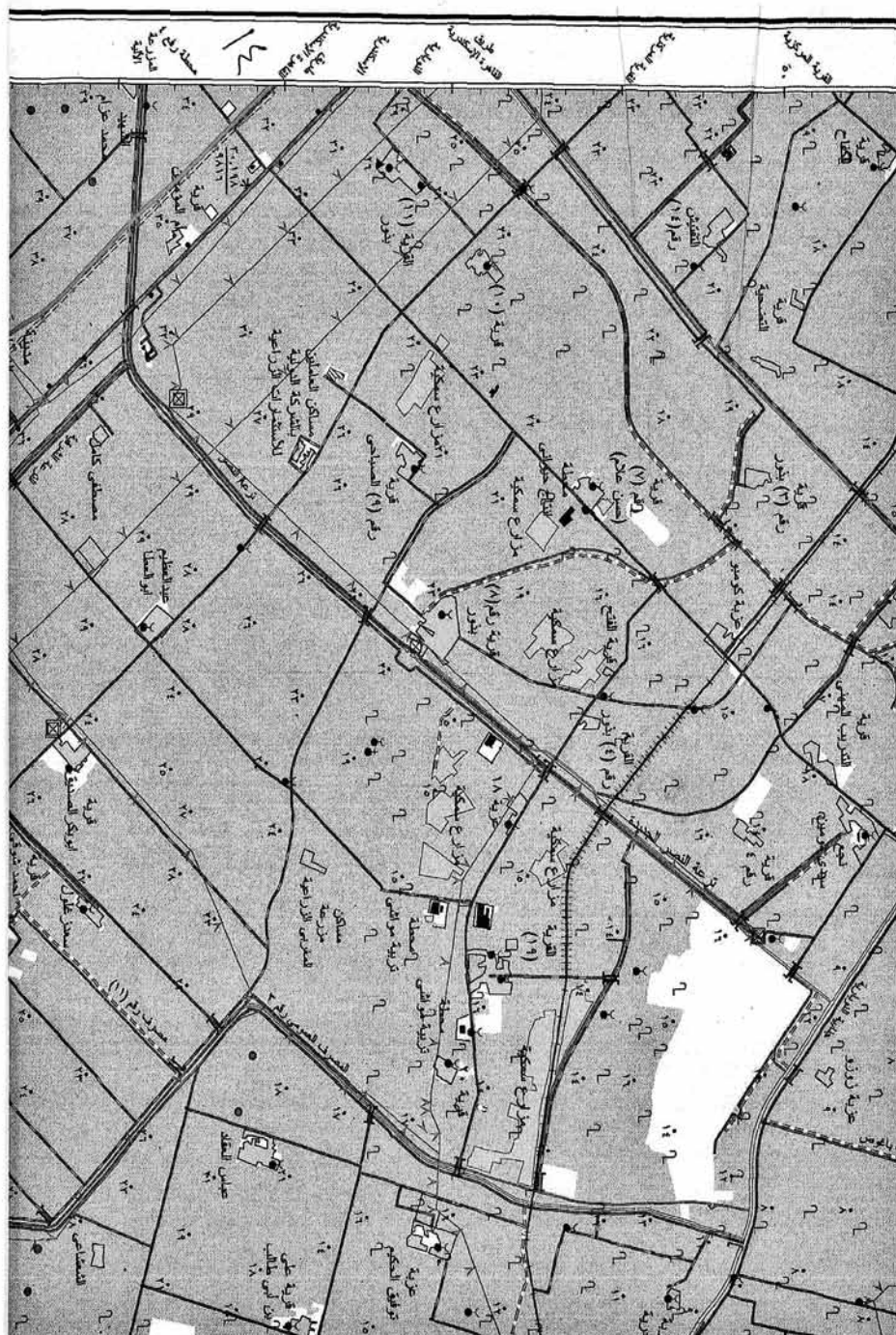




مصدر الخريطة
رسمت من أصول مسح جوي مطروح ٢٤٠٠٠٠٠٠٠
من مصادر جوية - صوريات - سنة ٢٠١٩
- روبر - تحت إشراف وزارة الداخلية - سنة ٢٠١٩

الإمضاء : نظام المراكور المستعرض للملاحة
NH 36 I 4
لوحة رقم :

مطامير



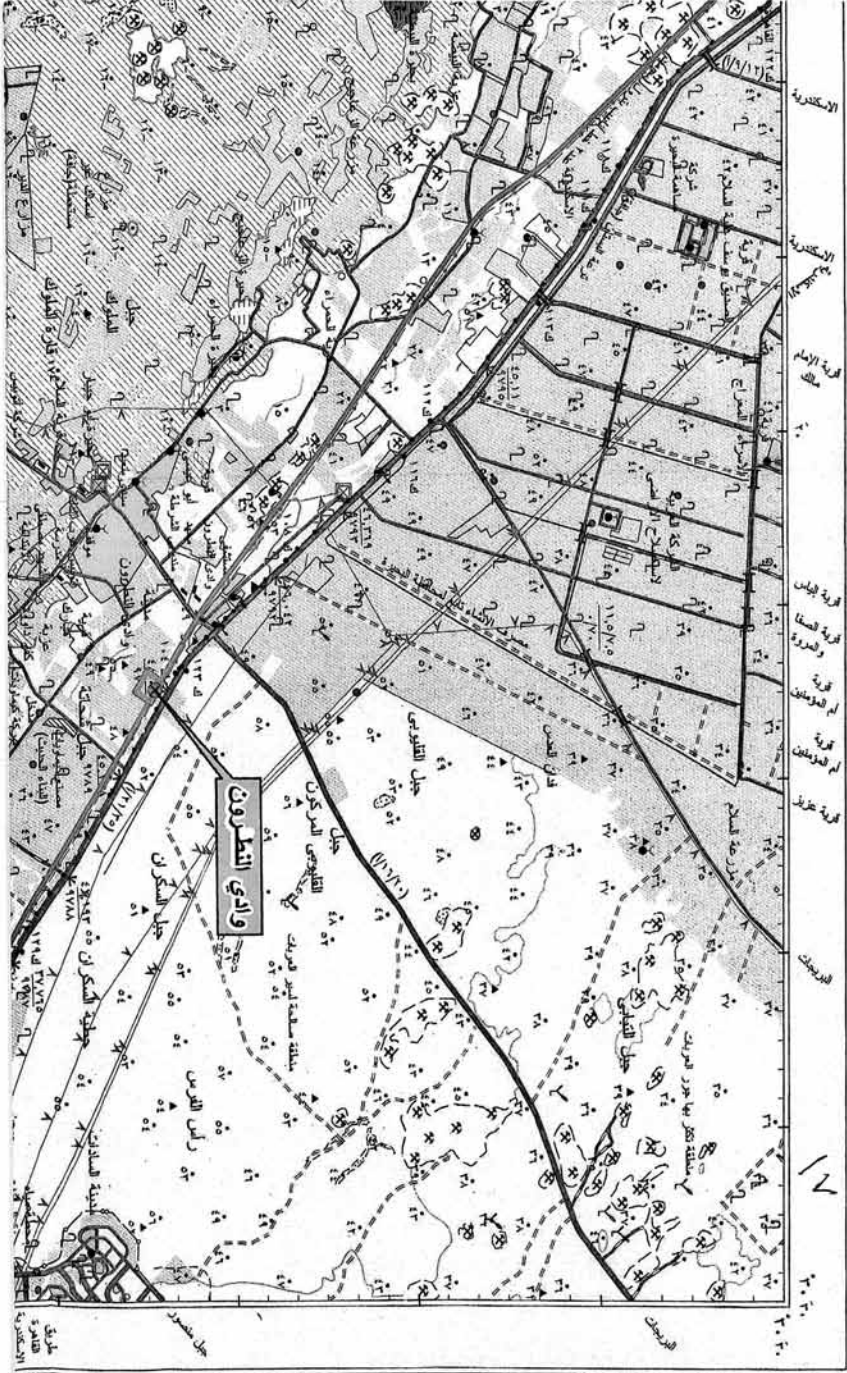
[illegible]

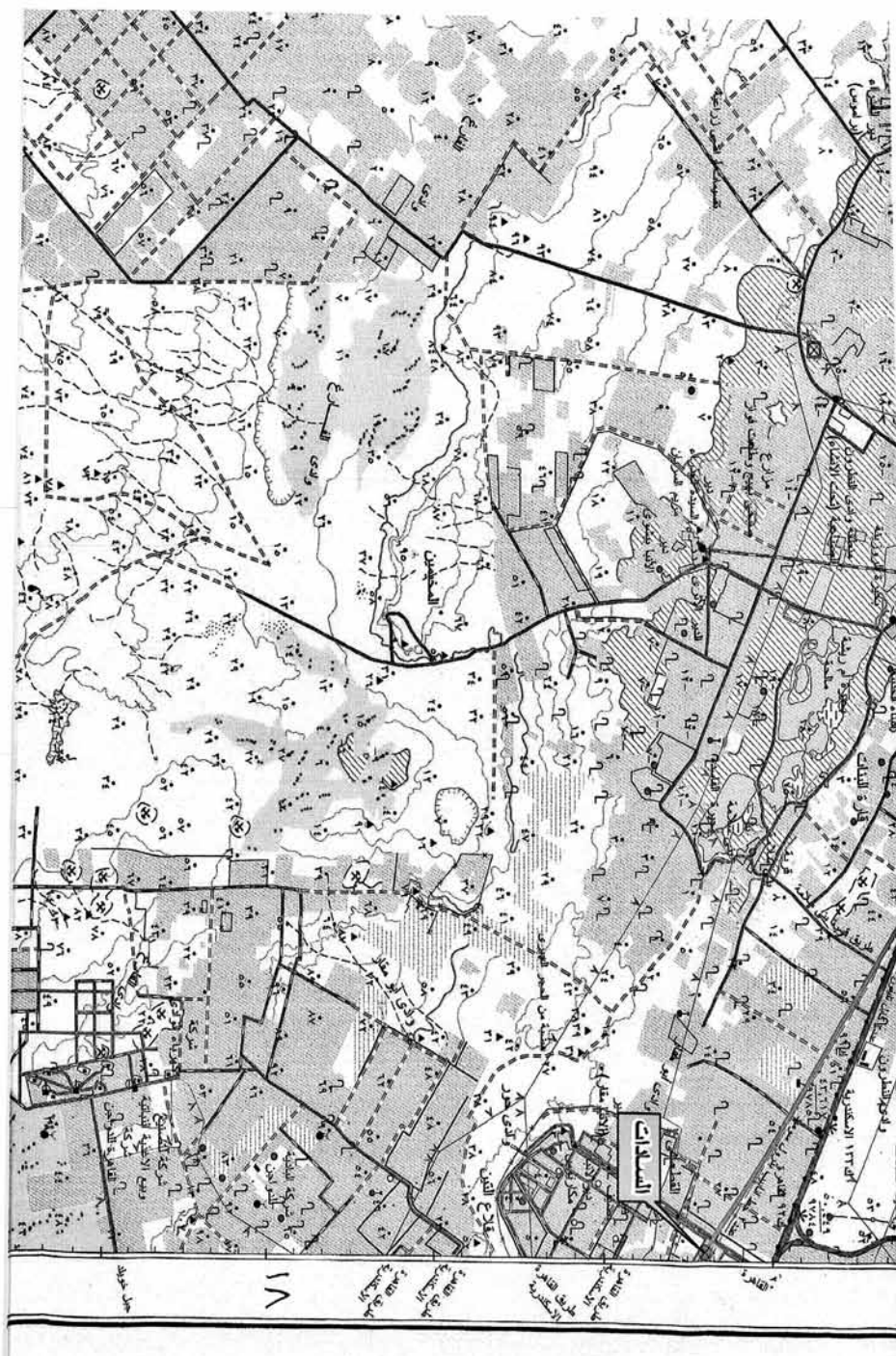
ملحوظة : أضيفت الاضطراب في مناطق المياه أيضا وحدت

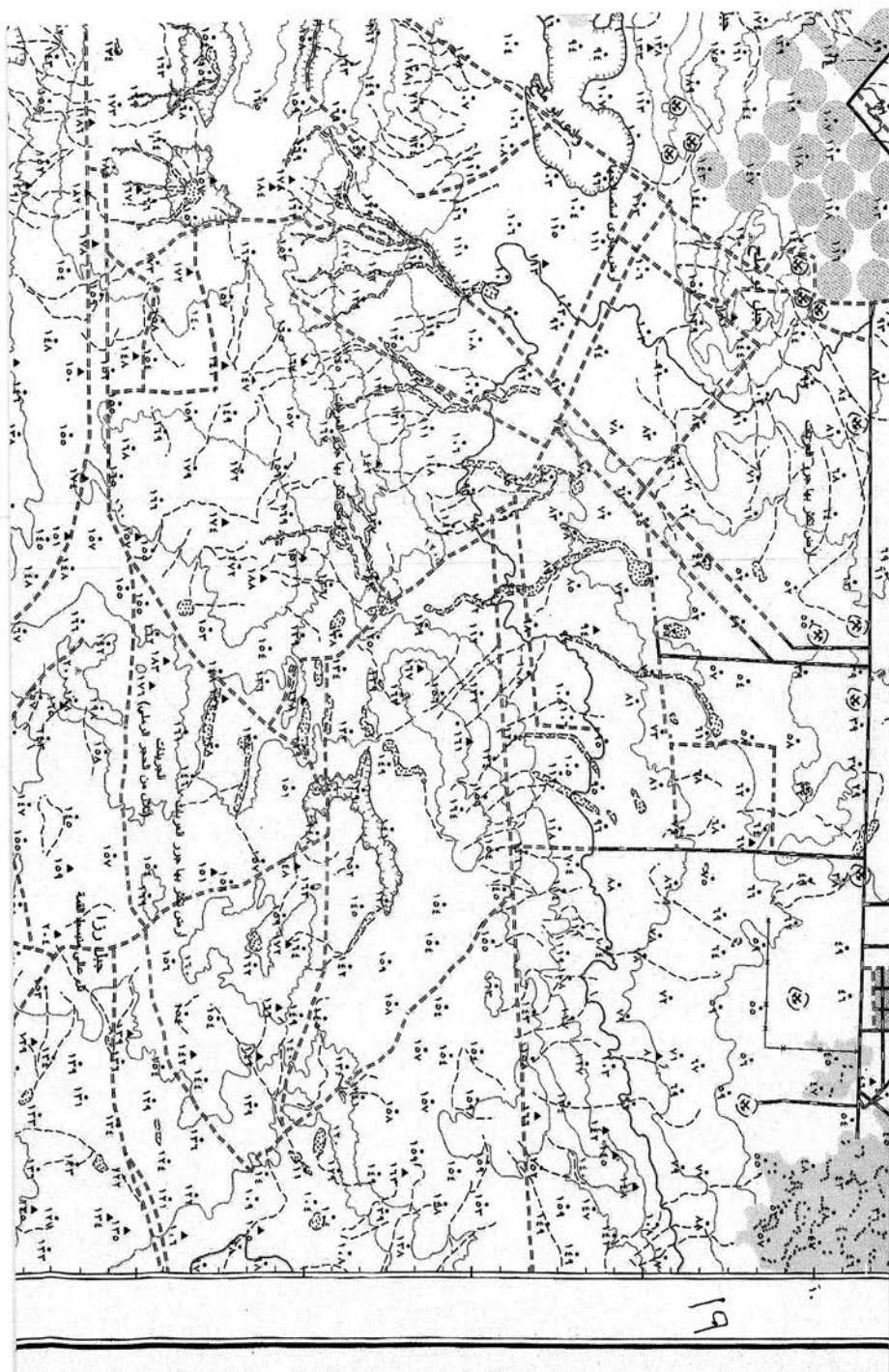


وادي

جمهورية مصر العربية





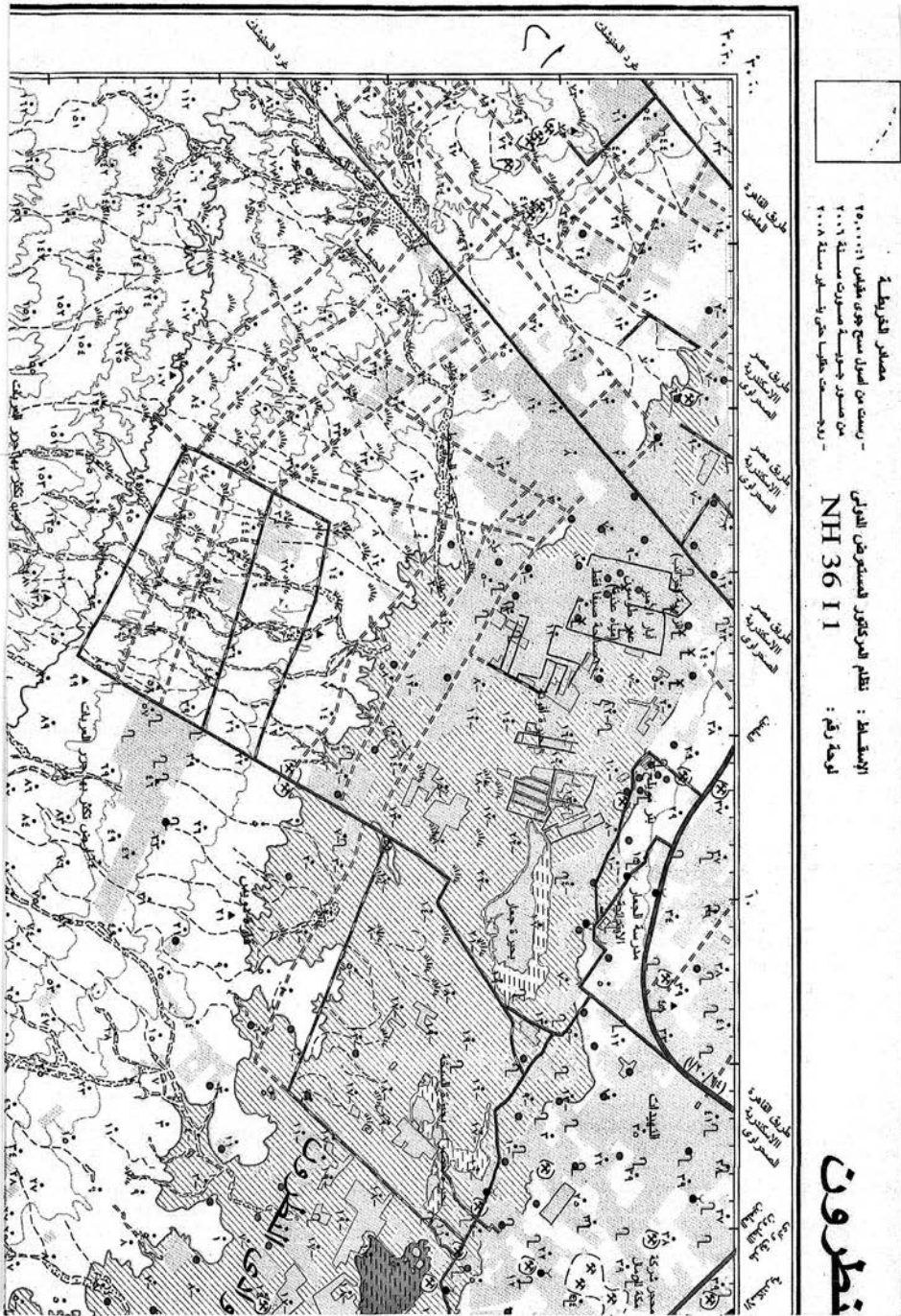


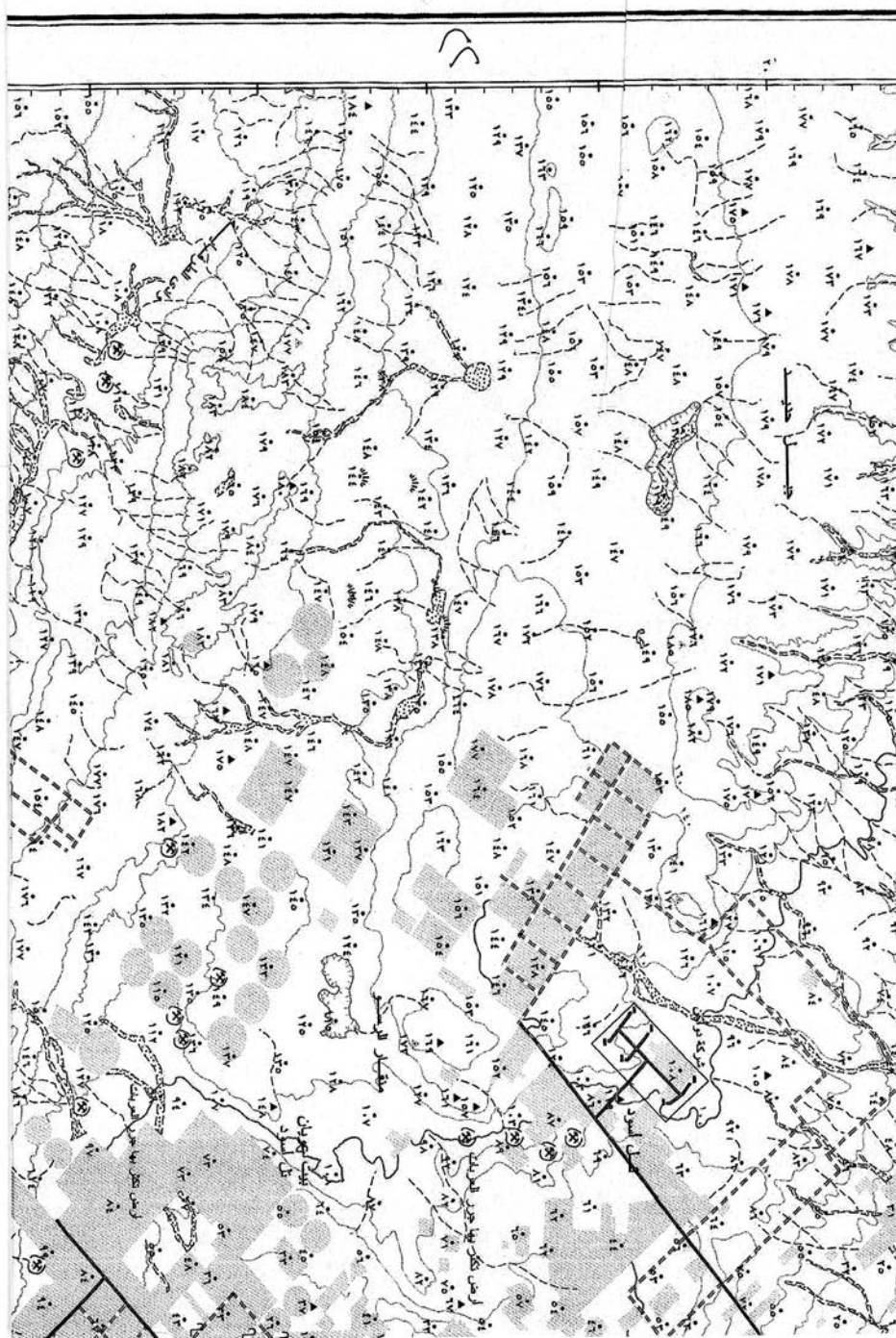


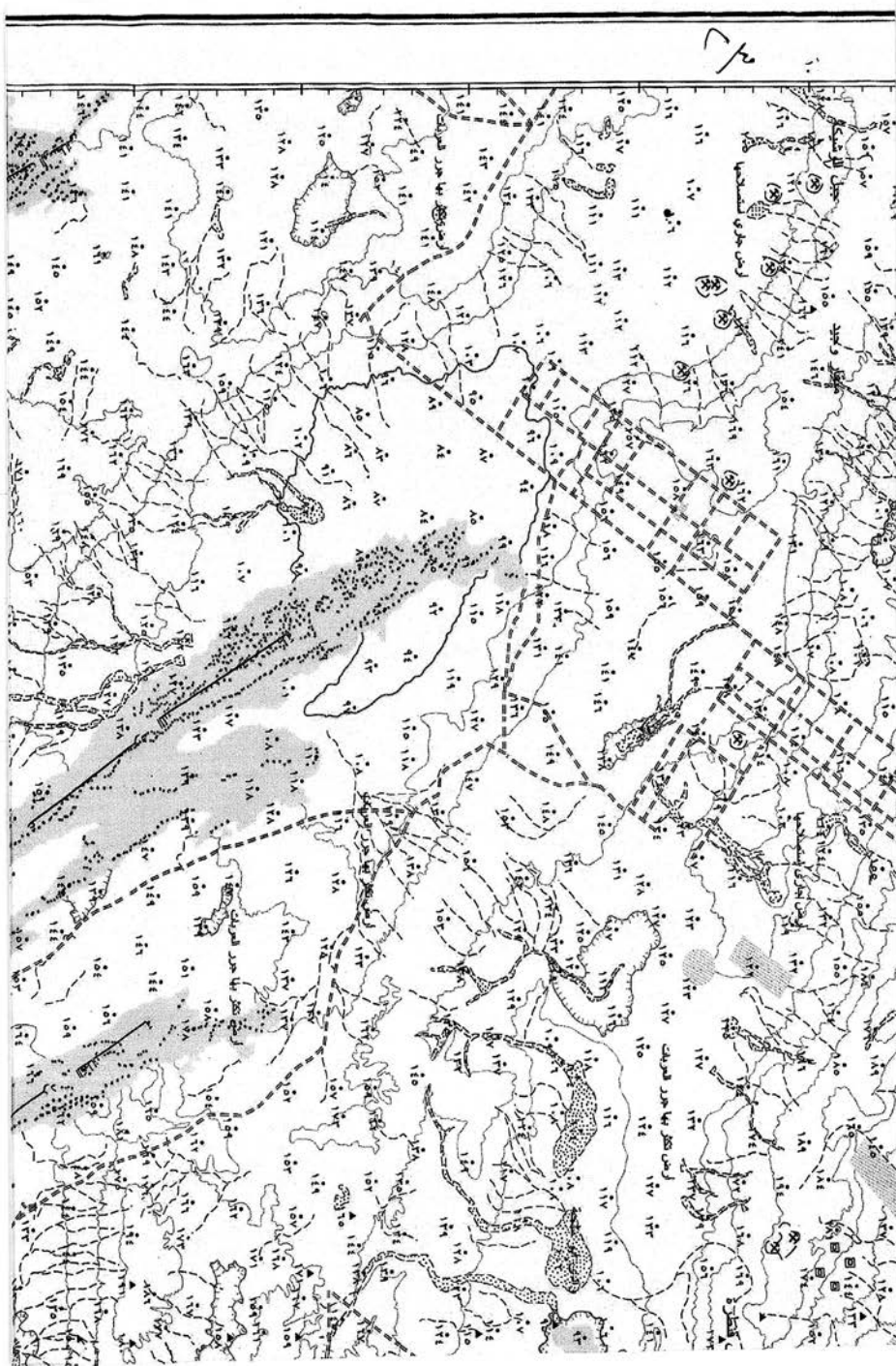
قياس الر
٢ ١
متر
١ متر

✓

[illegible]





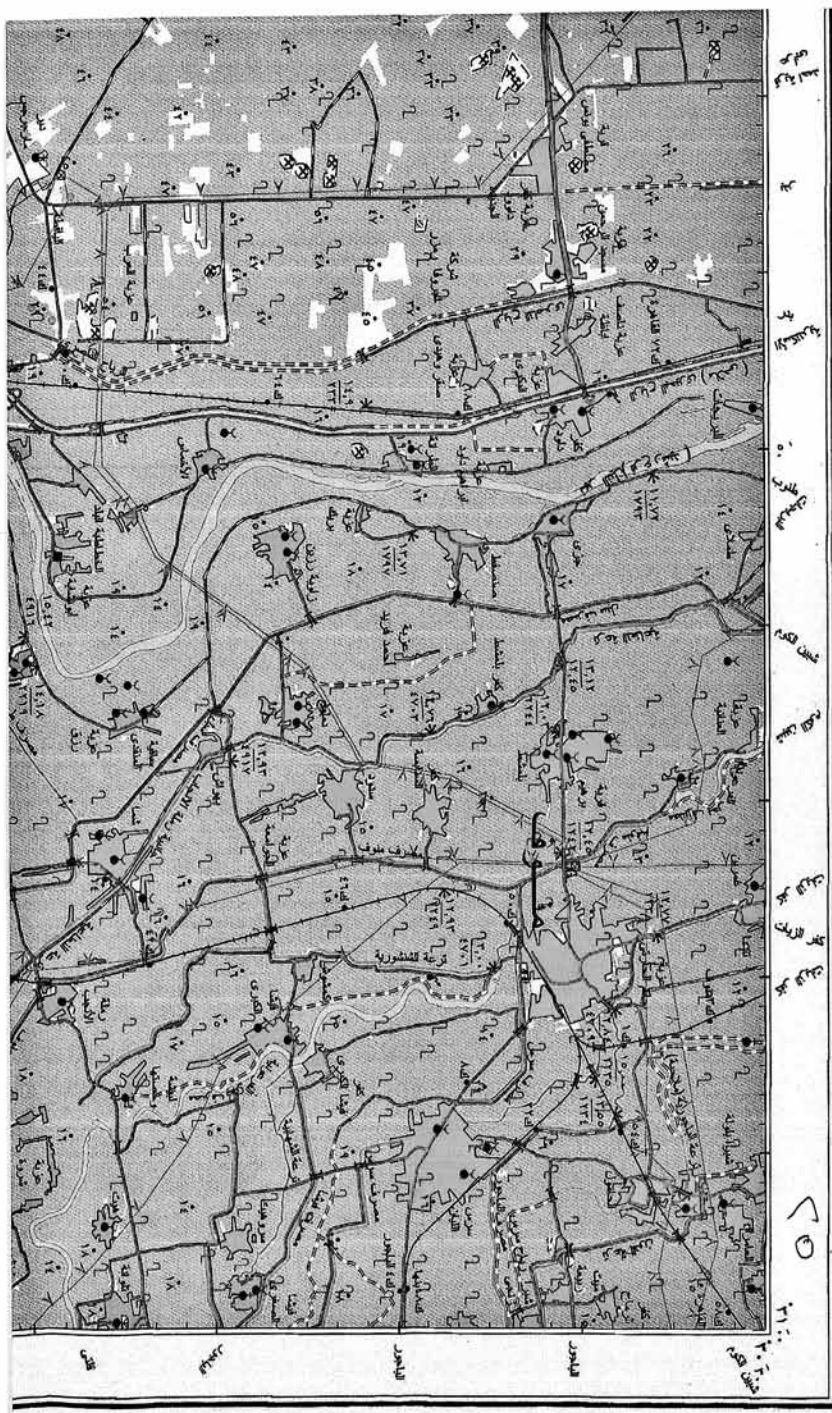


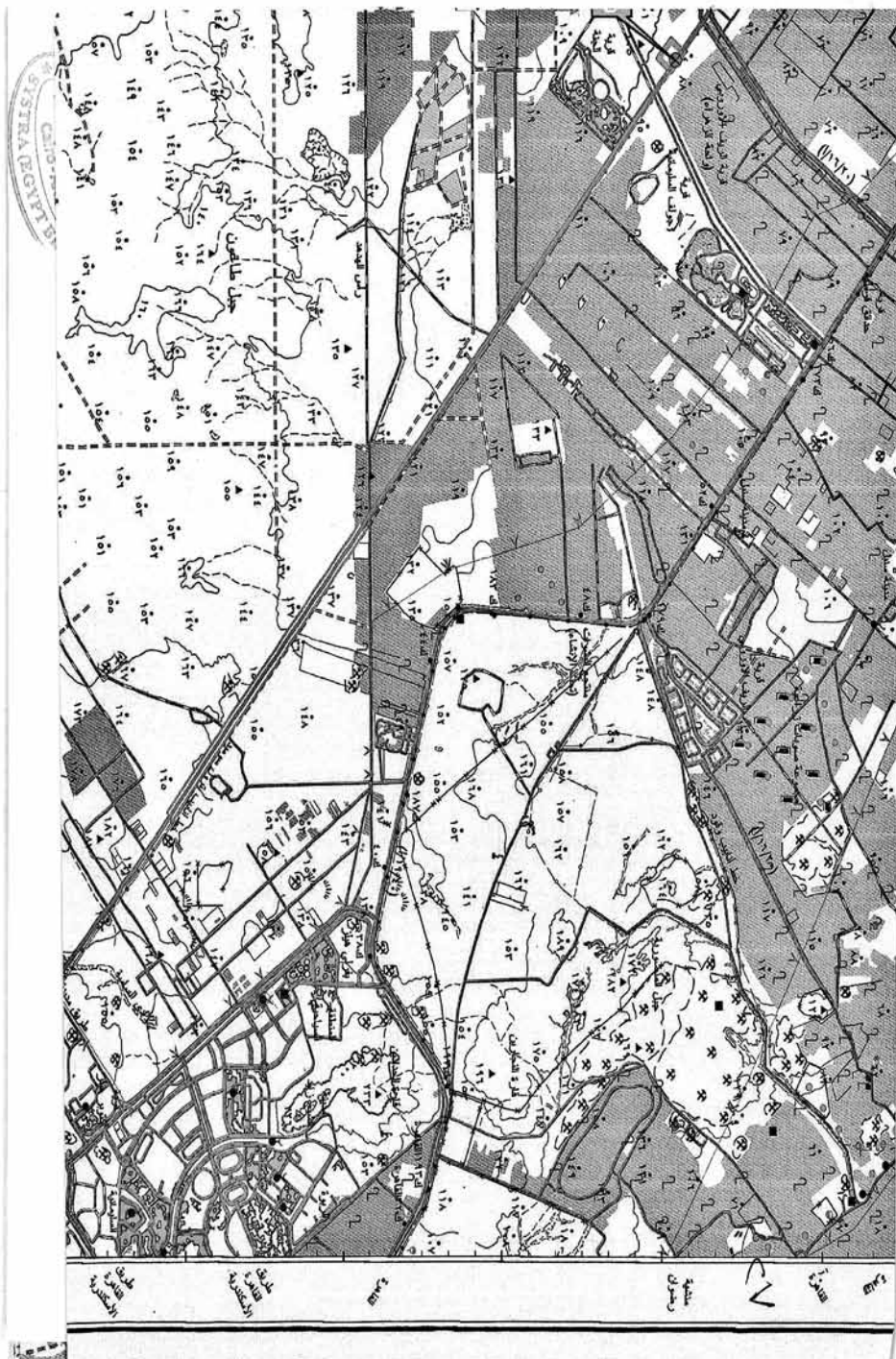


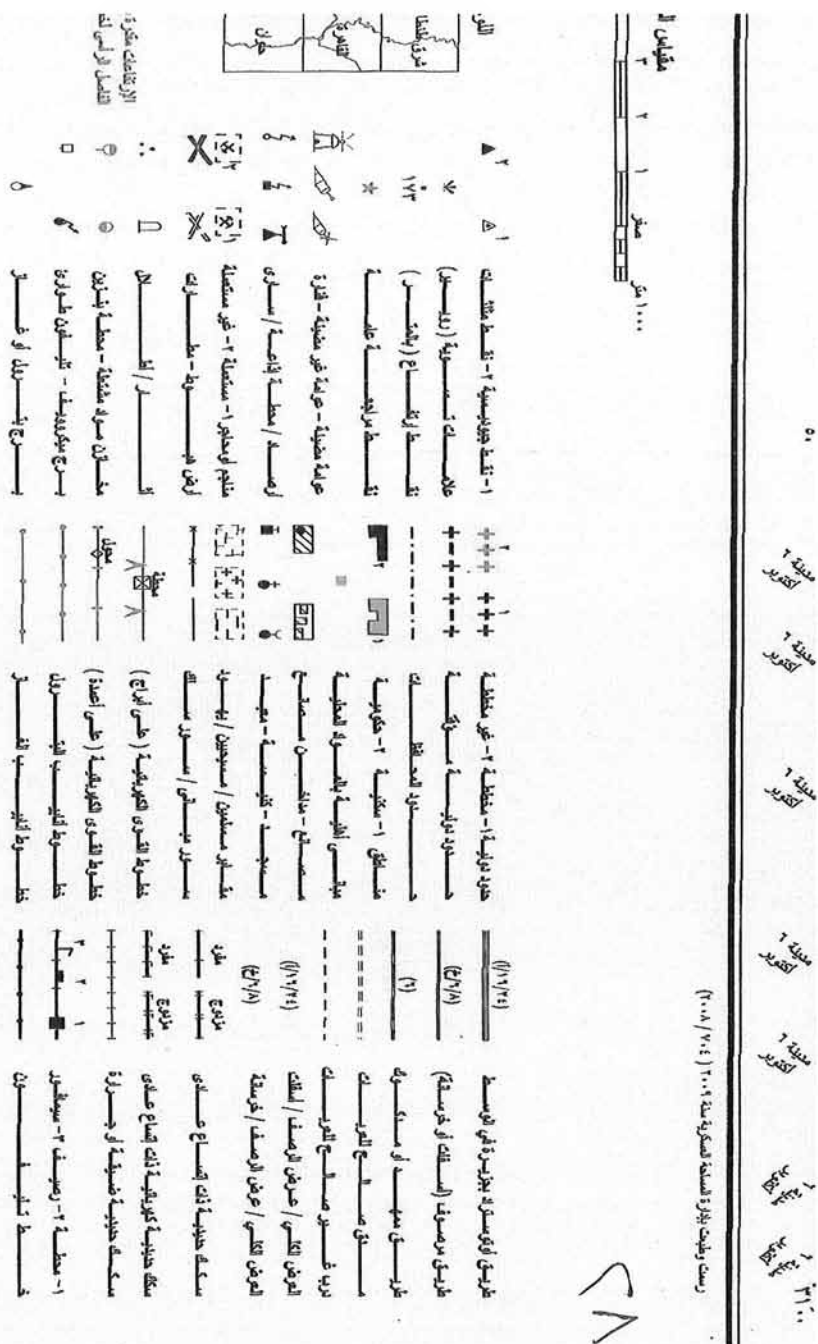
القسمة لسطح البحر بالإسكندرية
مخطوط الكتور عشرون مئرا

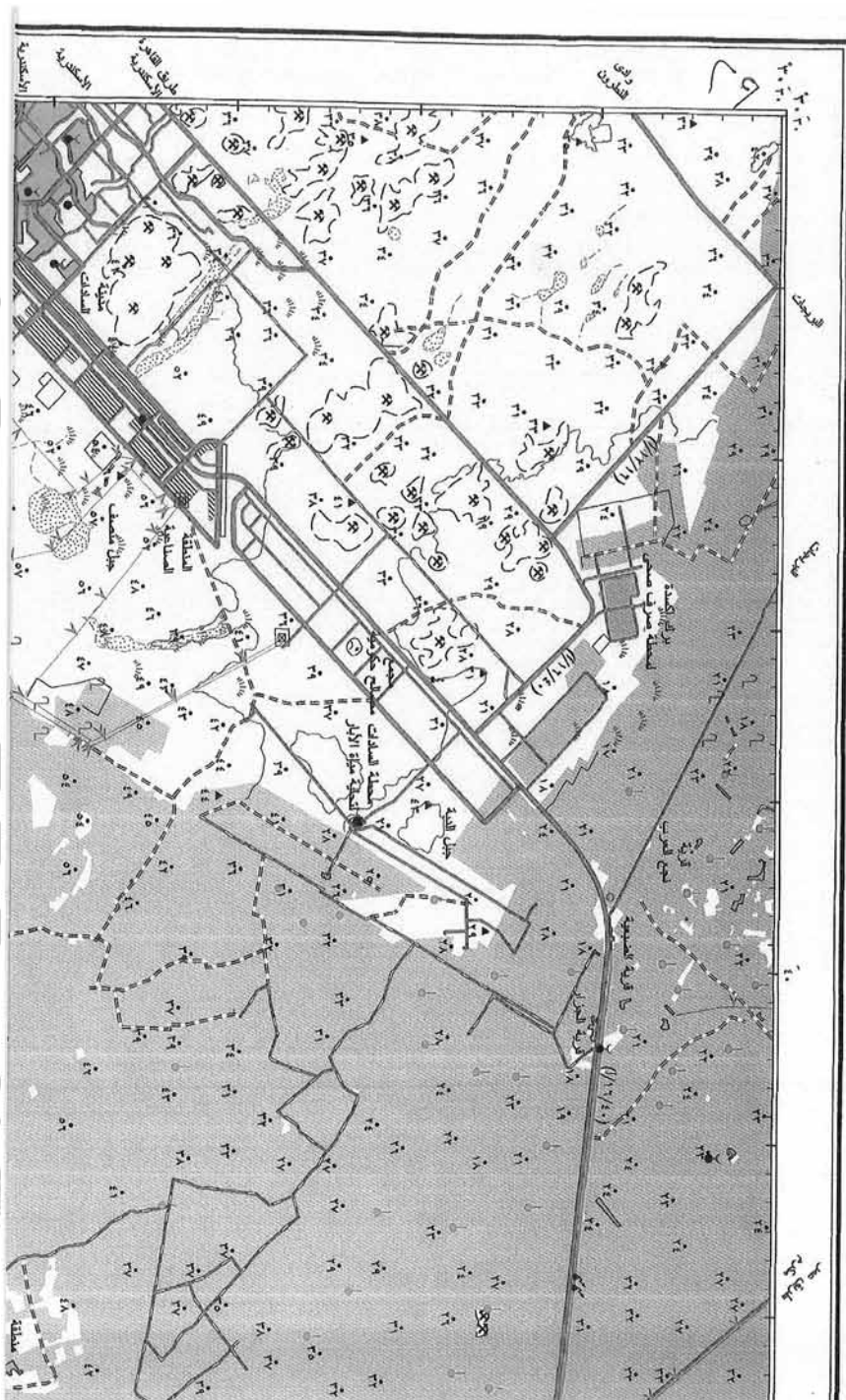
[Handwritten signature]









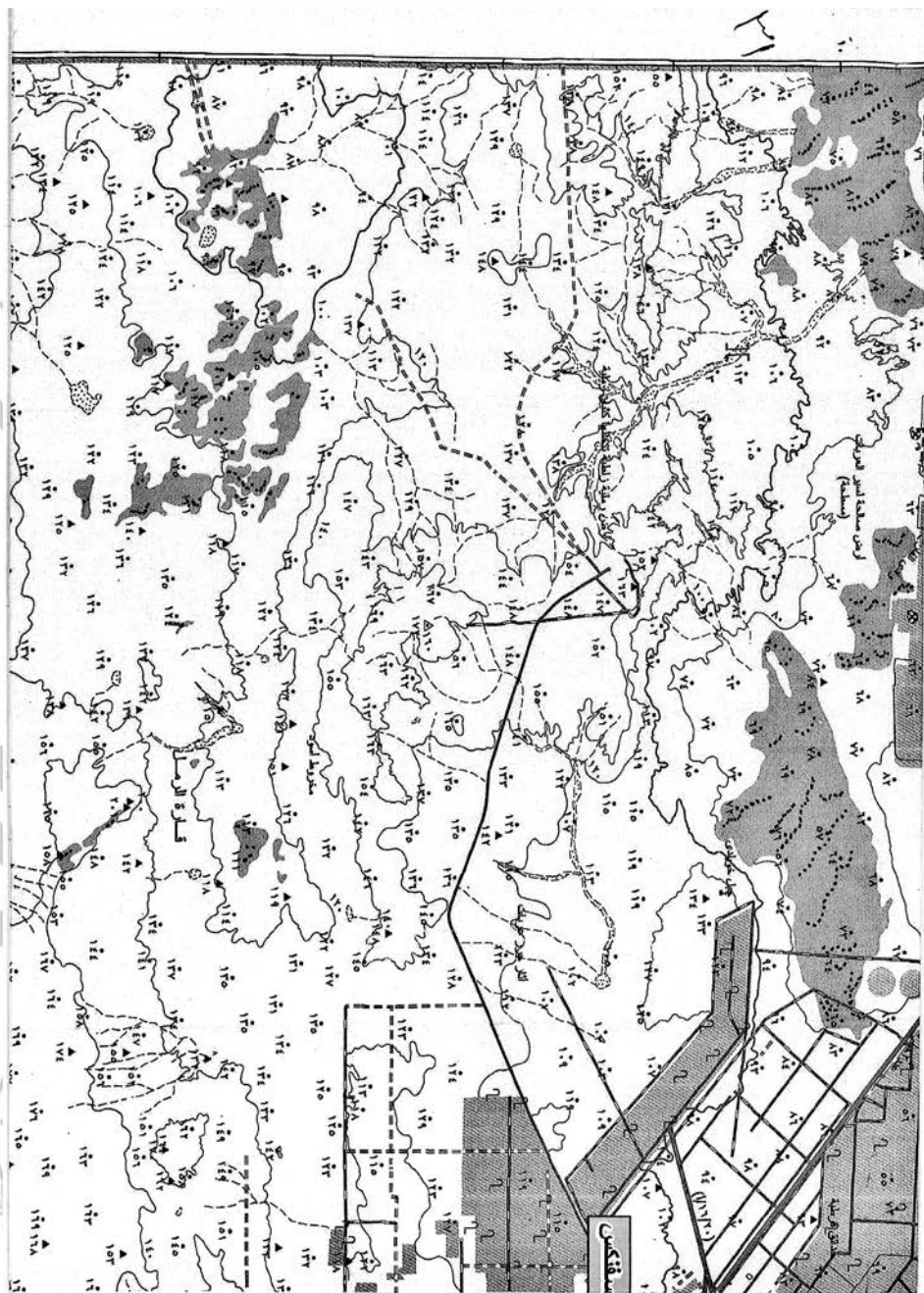


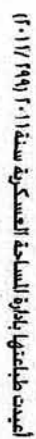
تمت من أصول مسح جوي بتاريخ ٢٠٠١/١١/١١
من مصدر جوي - صورته مسجلة بتاريخ ٢٠٠٩
رسمت عليها حتى يناير سنة ٢٠٠٨

الإمضاء : نظم المسح الجوي
NH 36 I 2
لوحة رقم :

وف







10,000

天

لنت المجاورة

عرب و طائفه ابو الطاهر

[illegible]

مؤلف

3	
---	--

ملل كل في غر و قضاة

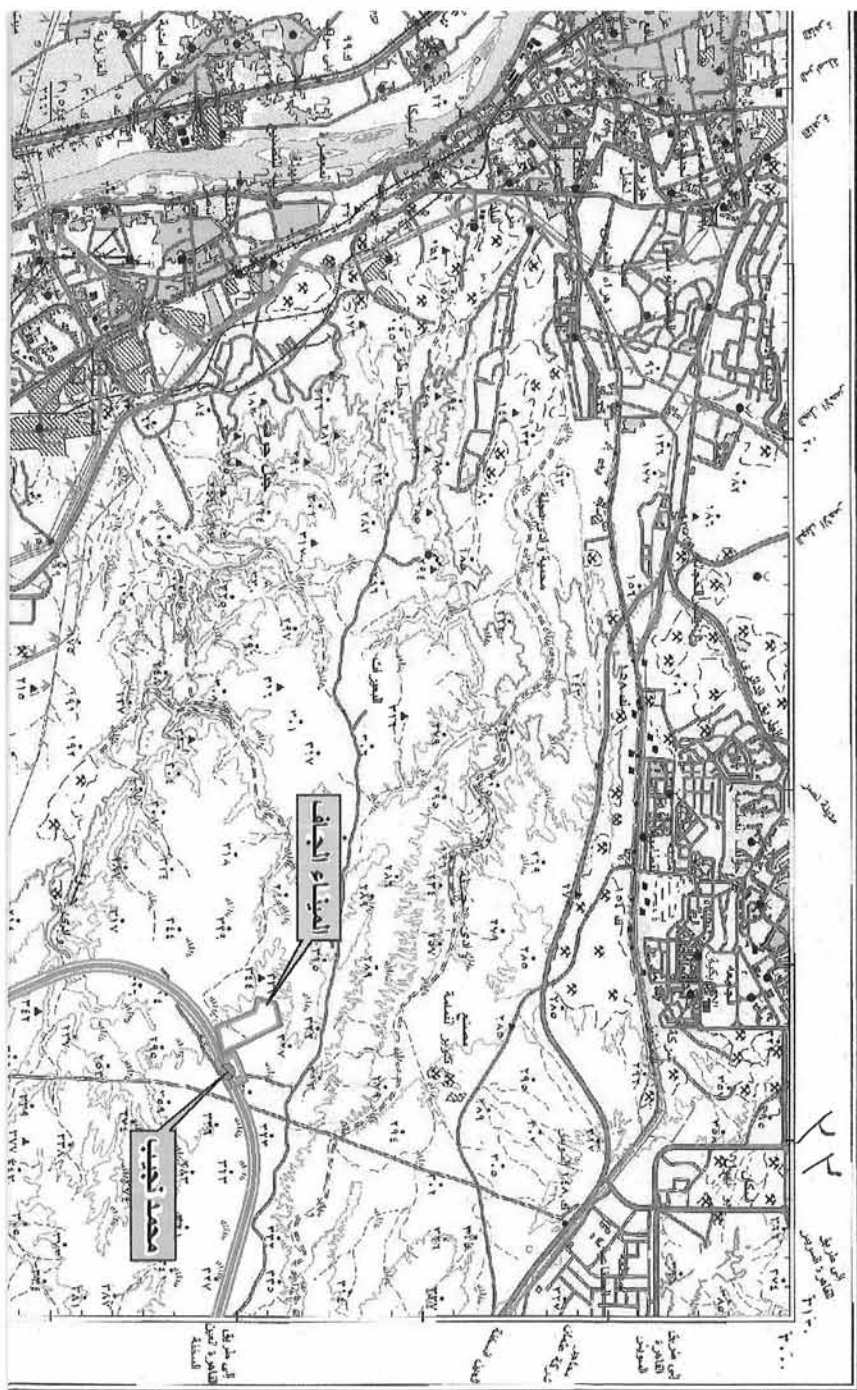
تفتية اسطاح فير بالاسكان

إِطْعَمُوا الْفُقَرَاءَ عَشْرًا

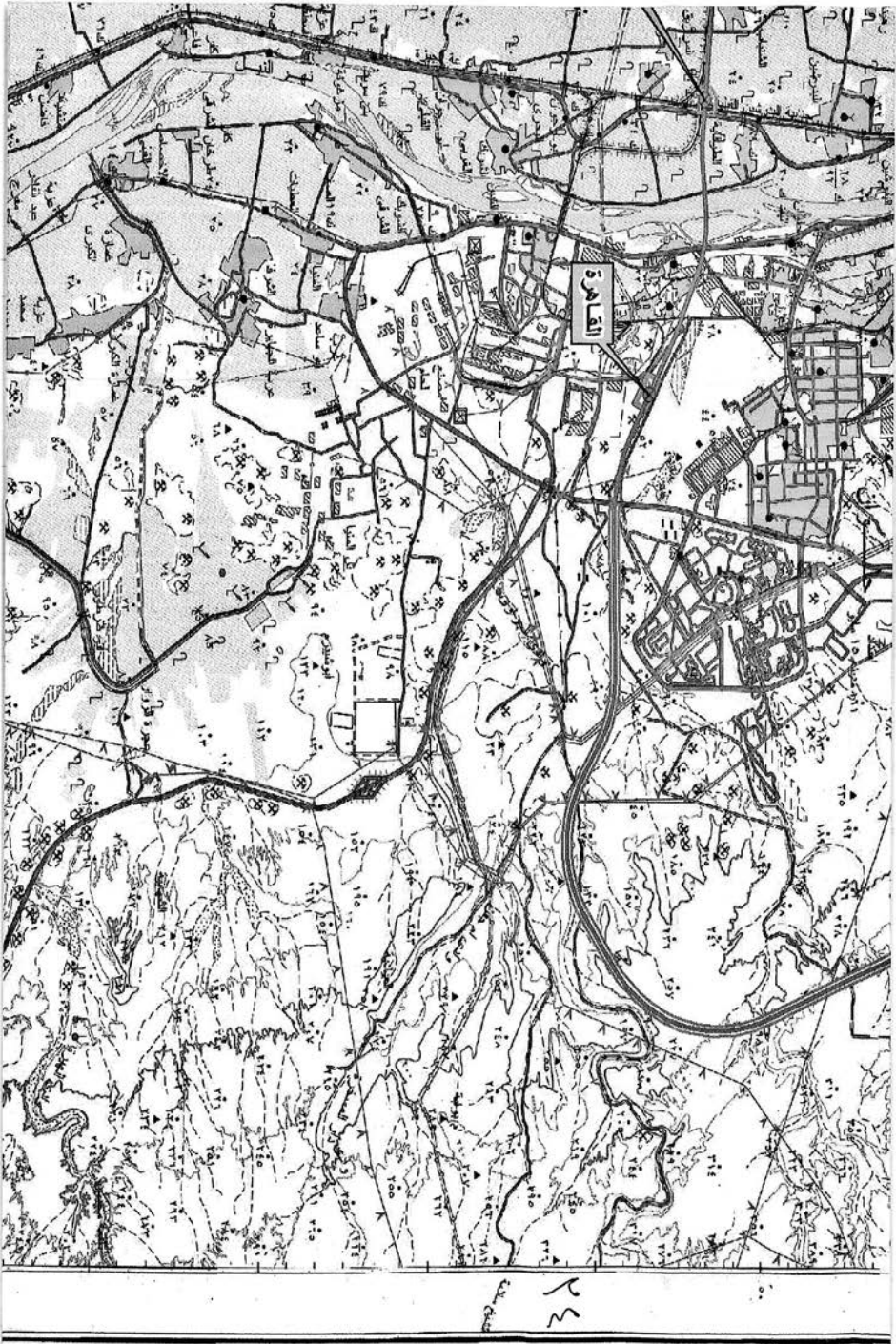
[illegible]

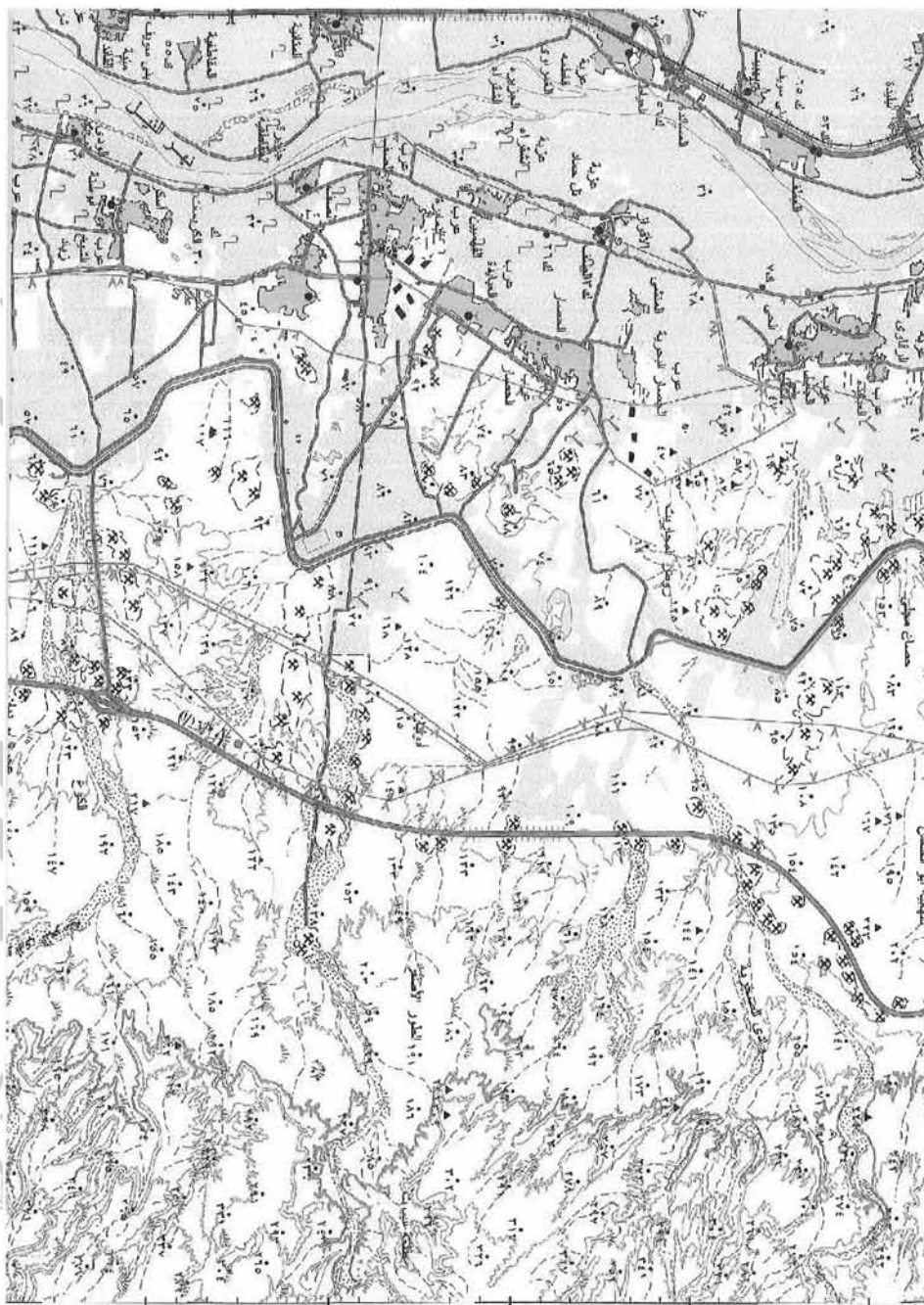
Figure 1 is a schematic diagram of a three-stage gas turbine engine. The diagram shows a compressor (1) driven by a turbine (3) through a shaft. The compressor has stages with pressure ratios A/V_1 , A/V_2 , and A/V_3 . The turbine has stages with pressure ratios $1/V_1$, $1/V_2$, and $1/V_3$. The engine is shown in a cross-section with various components labeled with numbers 1 through 10.

[illegible][illegible][illegible]



جمهورية مصر العربية







مجلس الشعب

١٠٠٠ متر



رسمت وأطبقت بإدارة المساحة العسكرية سنة ٢٠٠٩/٧٥

٢٦

المرجعات

م	م
م	م
م	م
م	م

المرجعات
المرجعات
المرجعات
المرجعات

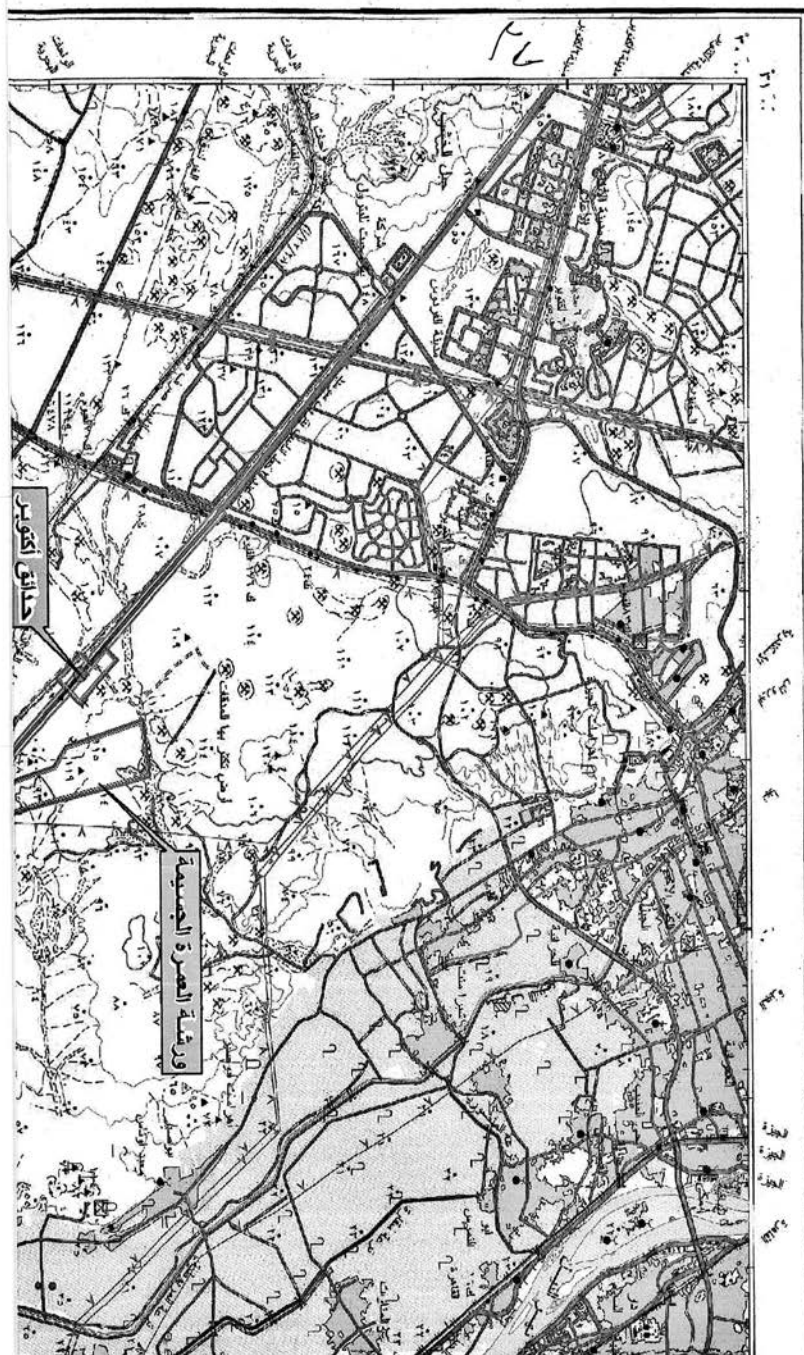
- ١ - نقطة جغرافية - نقطة مقلقة
- ٢ - نقطة جغرافية (نقطة)
- ٣ - نقطة جغرافية (نقطة)
- ٤ - نقطة جغرافية (نقطة)
- ٥ - نقطة جغرافية (نقطة)
- ٦ - نقطة جغرافية (نقطة)
- ٧ - نقطة جغرافية (نقطة)
- ٨ - نقطة جغرافية (نقطة)
- ٩ - نقطة جغرافية (نقطة)
- ١٠ - نقطة جغرافية (نقطة)
- ١١ - نقطة جغرافية (نقطة)
- ١٢ - نقطة جغرافية (نقطة)
- ١٣ - نقطة جغرافية (نقطة)
- ١٤ - نقطة جغرافية (نقطة)
- ١٥ - نقطة جغرافية (نقطة)
- ١٦ - نقطة جغرافية (نقطة)
- ١٧ - نقطة جغرافية (نقطة)
- ١٨ - نقطة جغرافية (نقطة)
- ١٩ - نقطة جغرافية (نقطة)
- ٢٠ - نقطة جغرافية (نقطة)

- ٢١ - نقطة جغرافية (نقطة)
- ٢٢ - نقطة جغرافية (نقطة)
- ٢٣ - نقطة جغرافية (نقطة)
- ٢٤ - نقطة جغرافية (نقطة)
- ٢٥ - نقطة جغرافية (نقطة)
- ٢٦ - نقطة جغرافية (نقطة)
- ٢٧ - نقطة جغرافية (نقطة)
- ٢٨ - نقطة جغرافية (نقطة)
- ٢٩ - نقطة جغرافية (نقطة)
- ٣٠ - نقطة جغرافية (نقطة)
- ٣١ - نقطة جغرافية (نقطة)
- ٣٢ - نقطة جغرافية (نقطة)
- ٣٣ - نقطة جغرافية (نقطة)
- ٣٤ - نقطة جغرافية (نقطة)
- ٣٥ - نقطة جغرافية (نقطة)
- ٣٦ - نقطة جغرافية (نقطة)
- ٣٧ - نقطة جغرافية (نقطة)
- ٣٨ - نقطة جغرافية (نقطة)
- ٣٩ - نقطة جغرافية (نقطة)
- ٤٠ - نقطة جغرافية (نقطة)

- ٤١ - نقطة جغرافية (نقطة)
- ٤٢ - نقطة جغرافية (نقطة)
- ٤٣ - نقطة جغرافية (نقطة)
- ٤٤ - نقطة جغرافية (نقطة)
- ٤٥ - نقطة جغرافية (نقطة)
- ٤٦ - نقطة جغرافية (نقطة)
- ٤٧ - نقطة جغرافية (نقطة)
- ٤٨ - نقطة جغرافية (نقطة)
- ٤٩ - نقطة جغرافية (نقطة)
- ٥٠ - نقطة جغرافية (نقطة)
- ٥١ - نقطة جغرافية (نقطة)
- ٥٢ - نقطة جغرافية (نقطة)
- ٥٣ - نقطة جغرافية (نقطة)
- ٥٤ - نقطة جغرافية (نقطة)
- ٥٥ - نقطة جغرافية (نقطة)
- ٥٦ - نقطة جغرافية (نقطة)
- ٥٧ - نقطة جغرافية (نقطة)
- ٥٨ - نقطة جغرافية (نقطة)
- ٥٩ - نقطة جغرافية (نقطة)
- ٦٠ - نقطة جغرافية (نقطة)

ملحوظة: خطوط تقسيم المناطق والحدود والحدود
الداخلية والحدود الخارجية والحدود البحرية

ملحوظة: خطوط تقسيم المناطق والحدود والحدود
الداخلية والحدود الخارجية والحدود البحرية

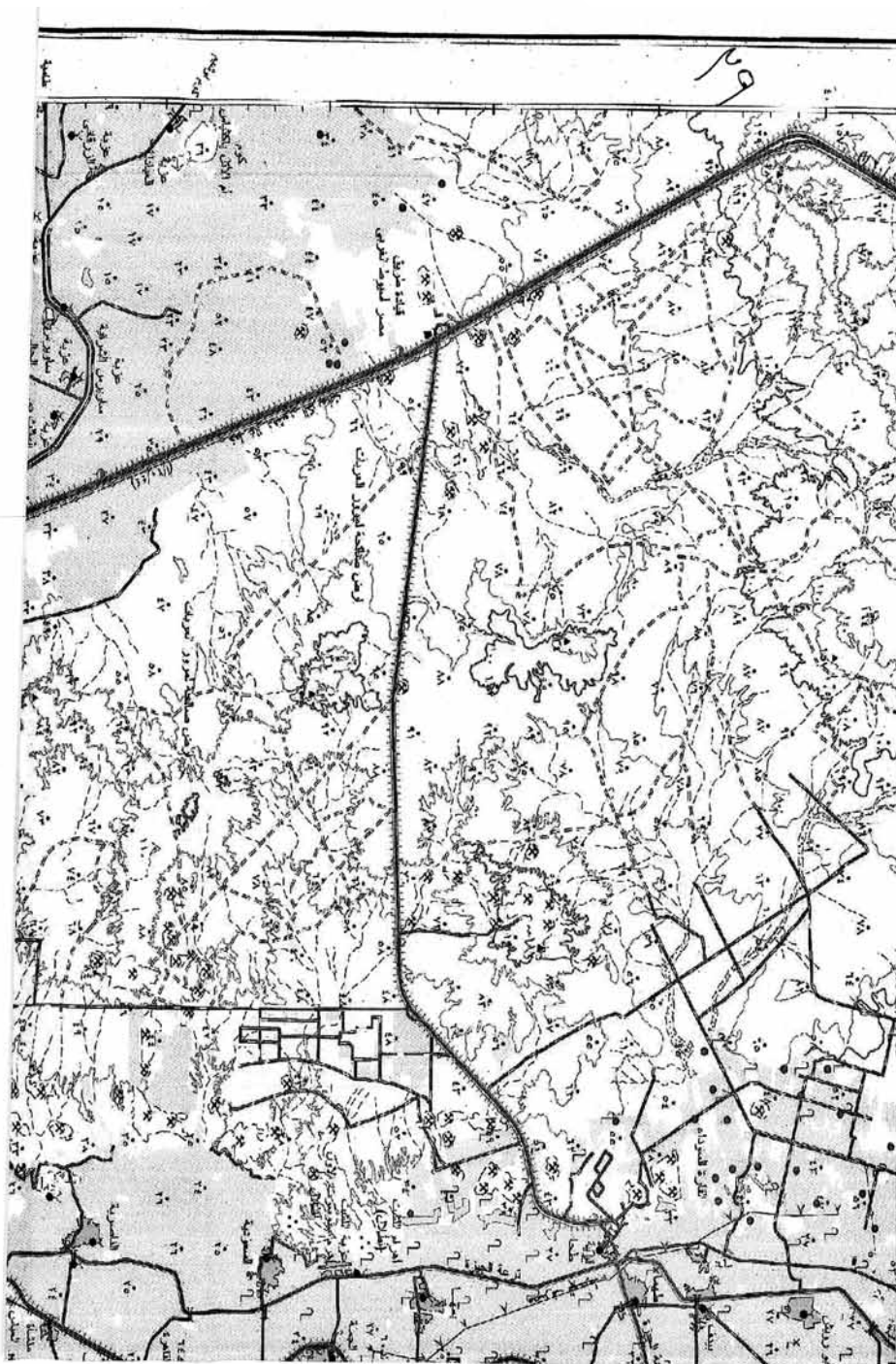


مصدر الخريطة
- رسمت من اشراف سراج جوي طوبوغرافيا
- من مصدر جوية صورته سنة ٢٠٠٦
- رسمت طبقات جوي بالاسلاك سنة ٢٠٠٨

الاسم : نظم المراكز المستعمرة الأولى
NH 36 E 6
لوحة رقم :

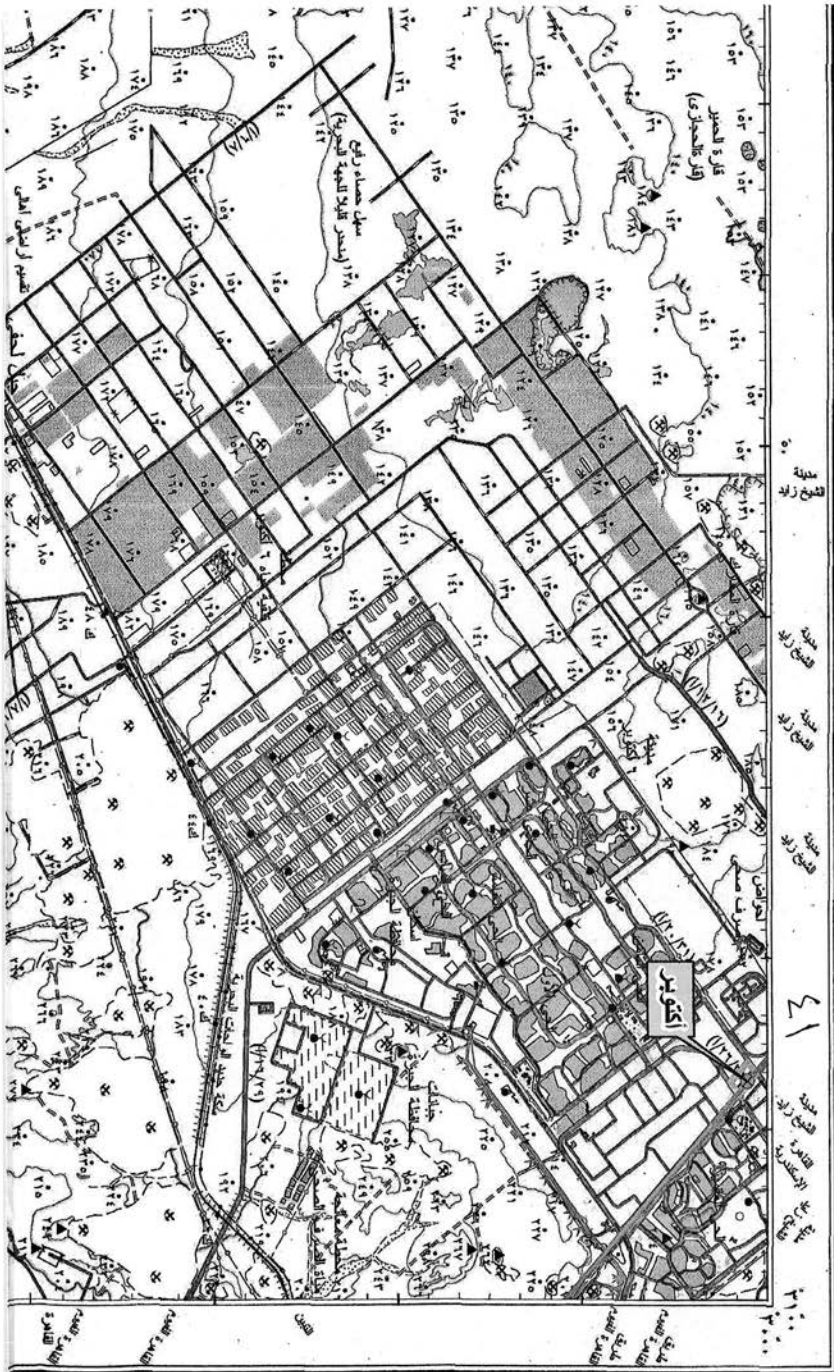
وان

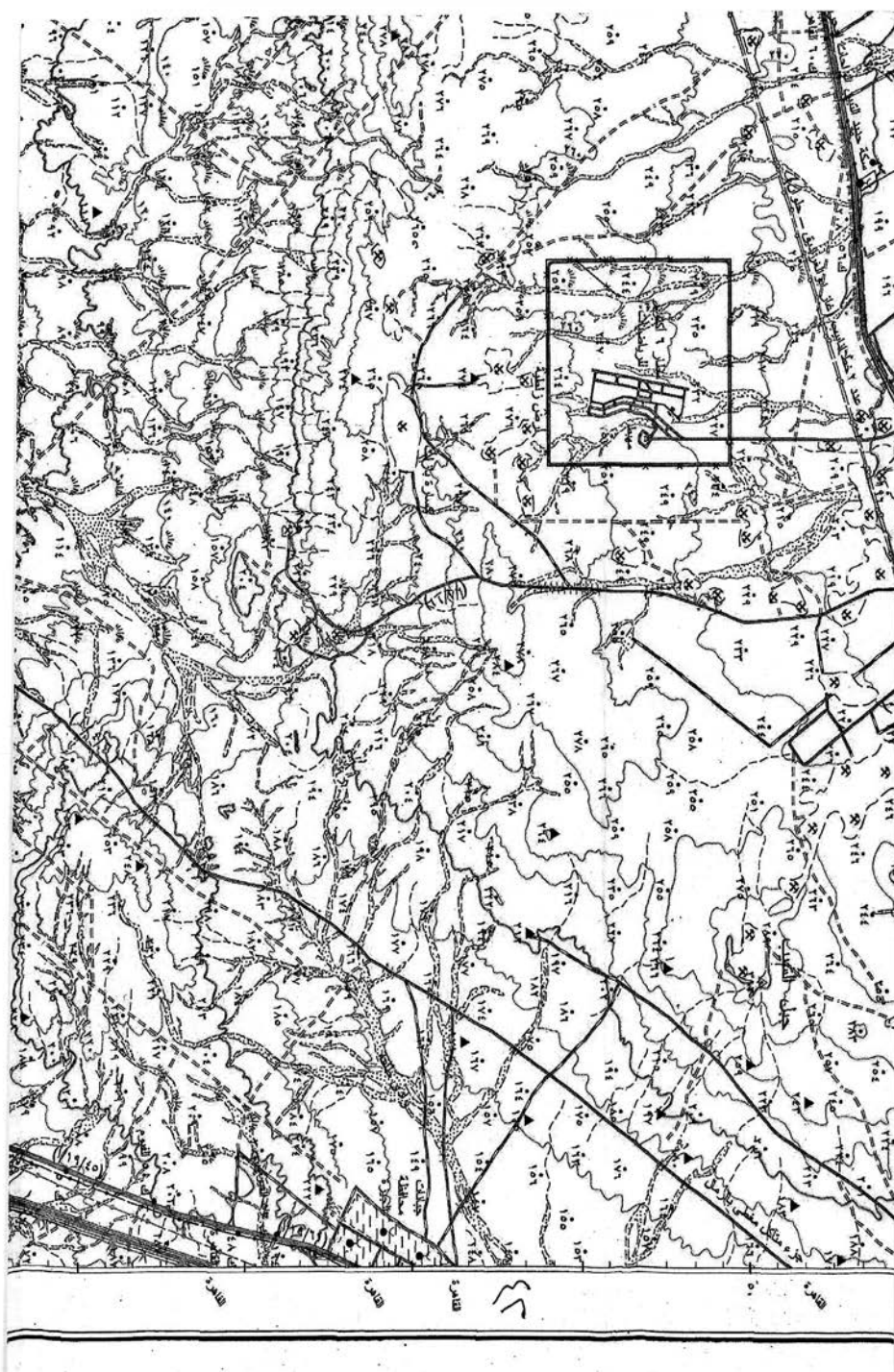




جبل قط

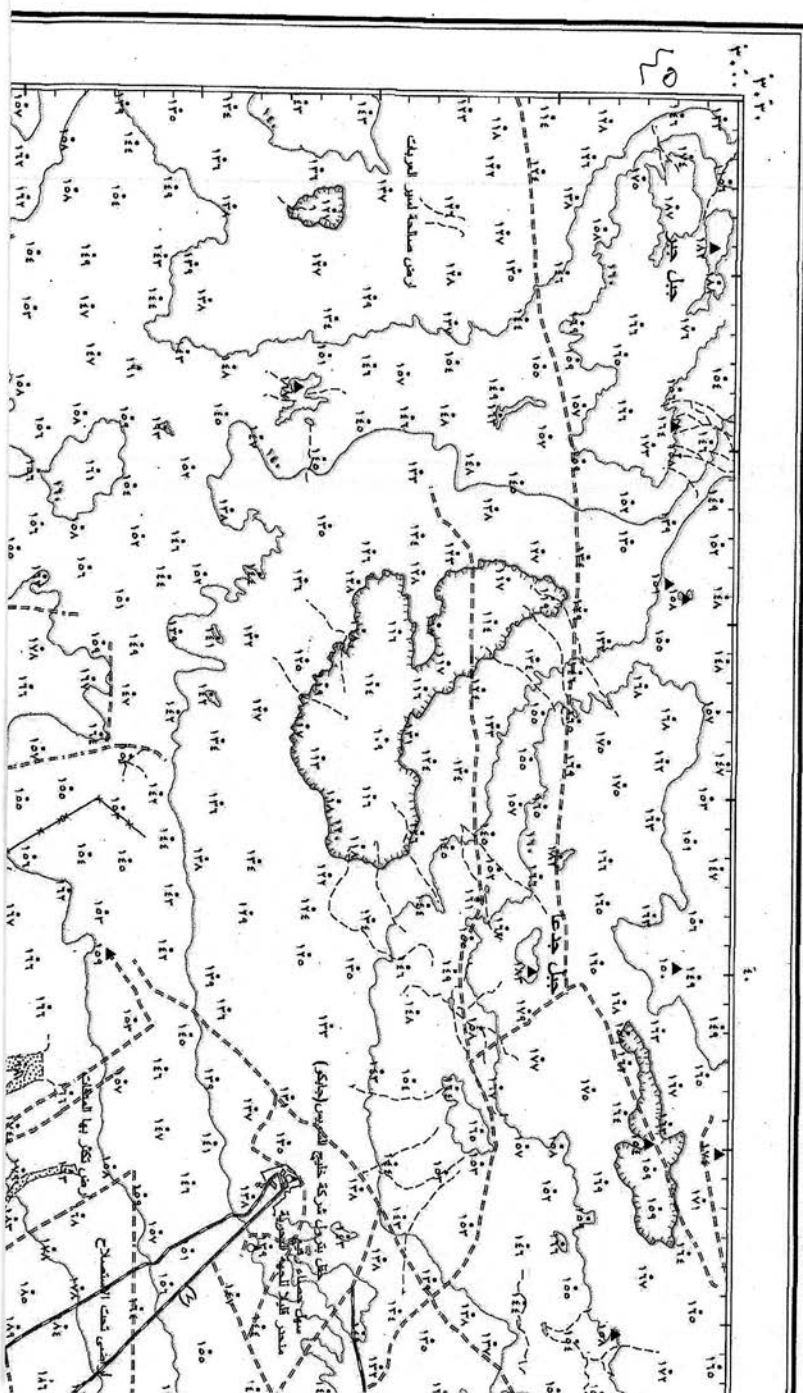
جمهورية مصر العربية

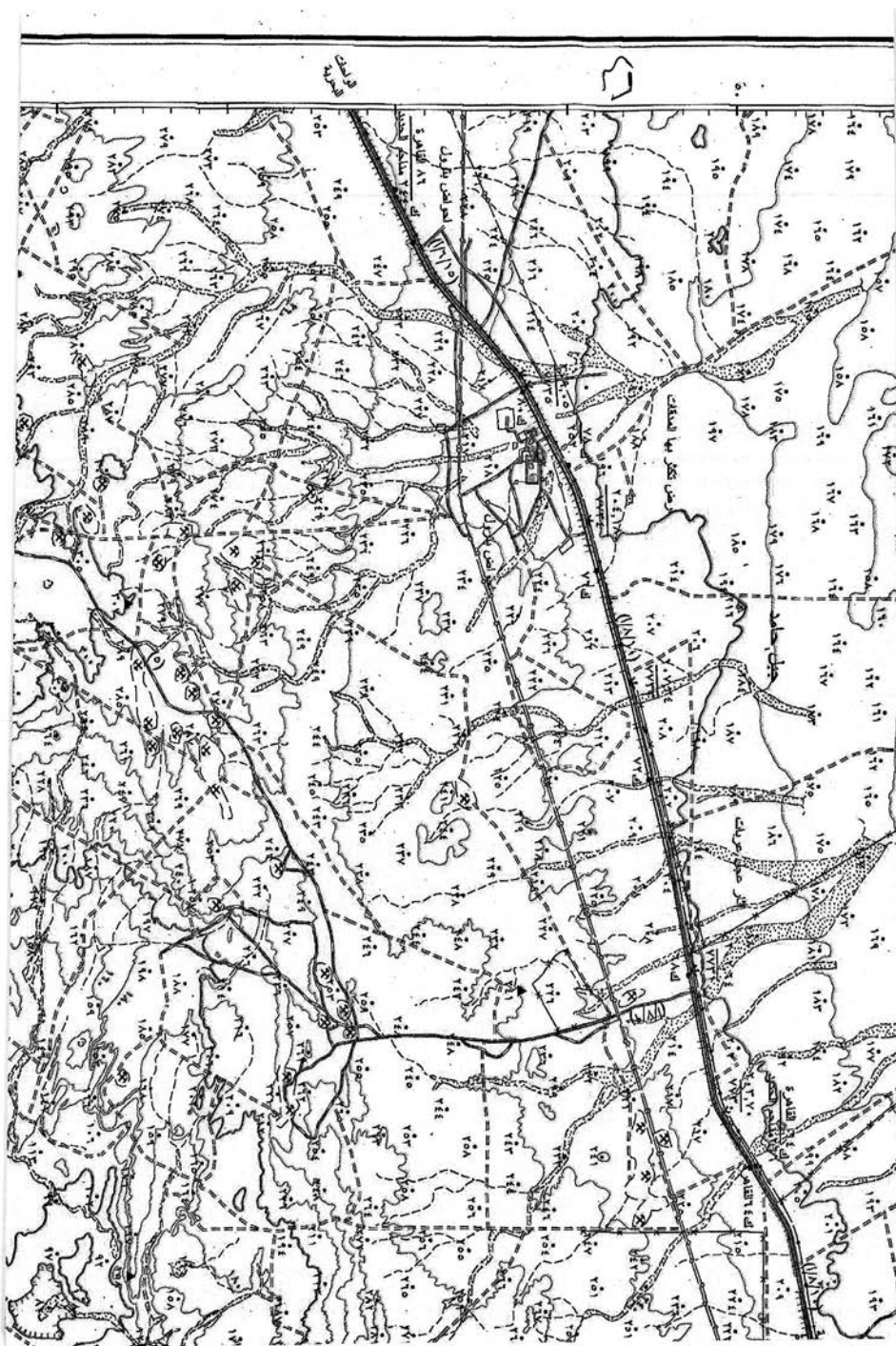


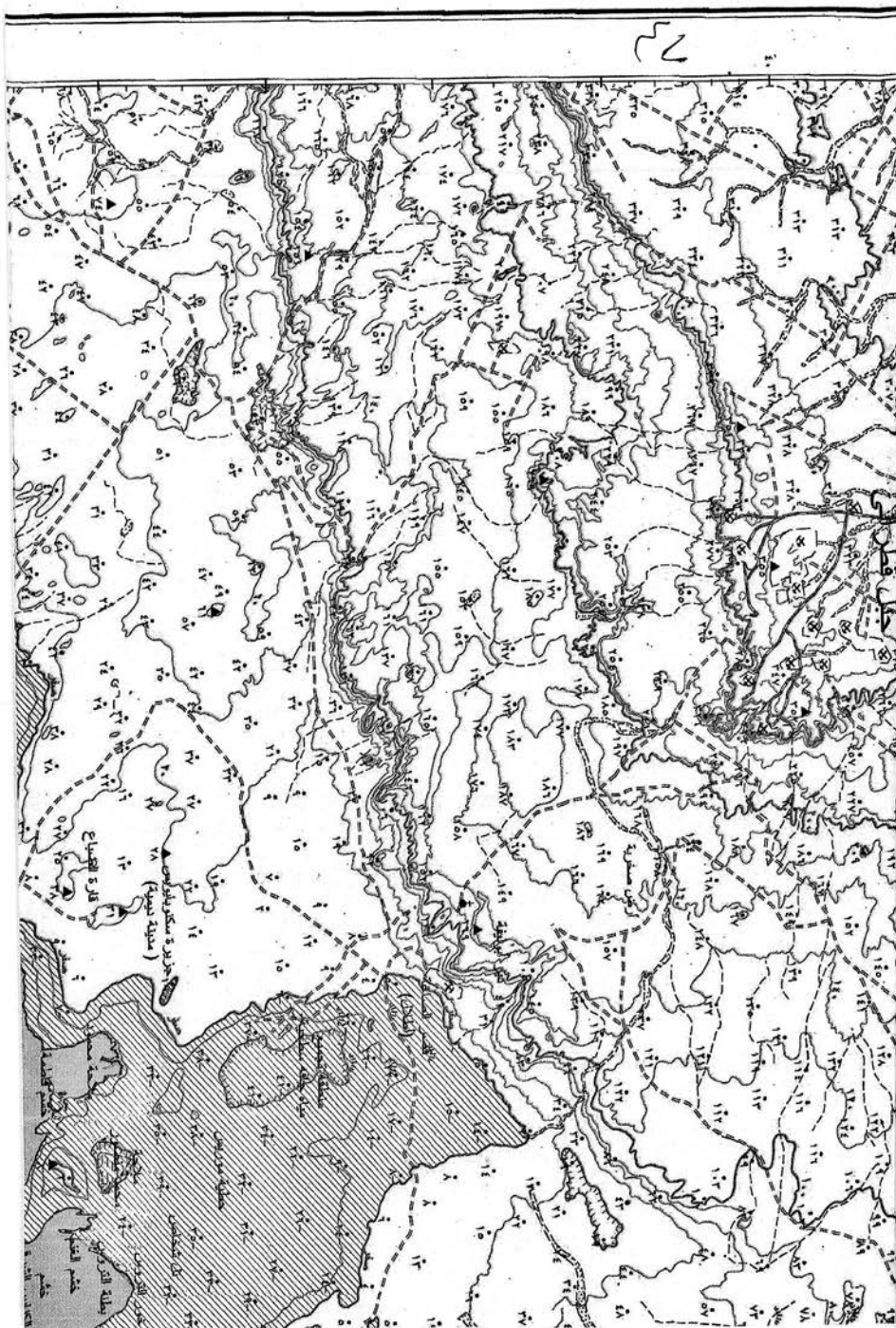






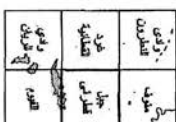








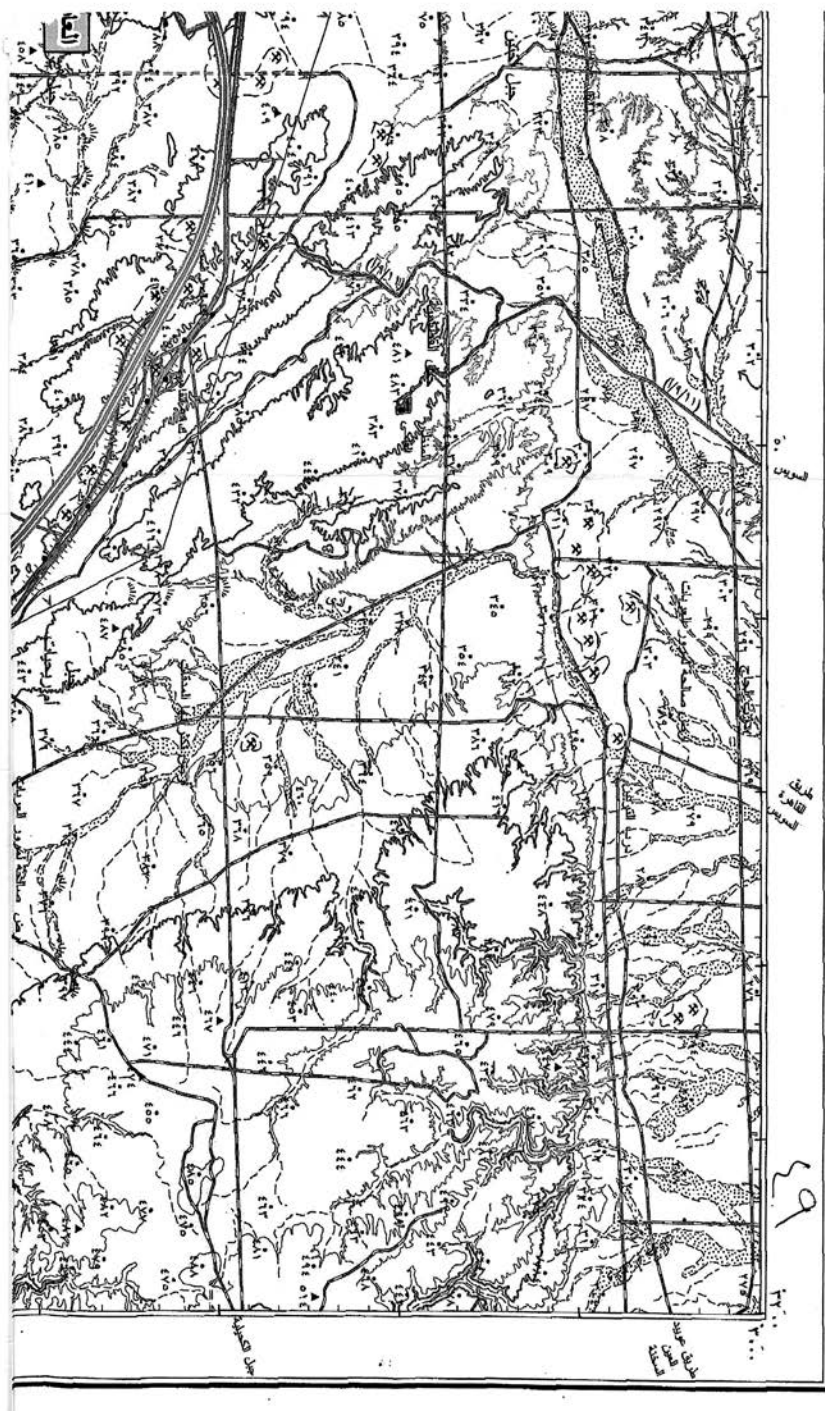
5

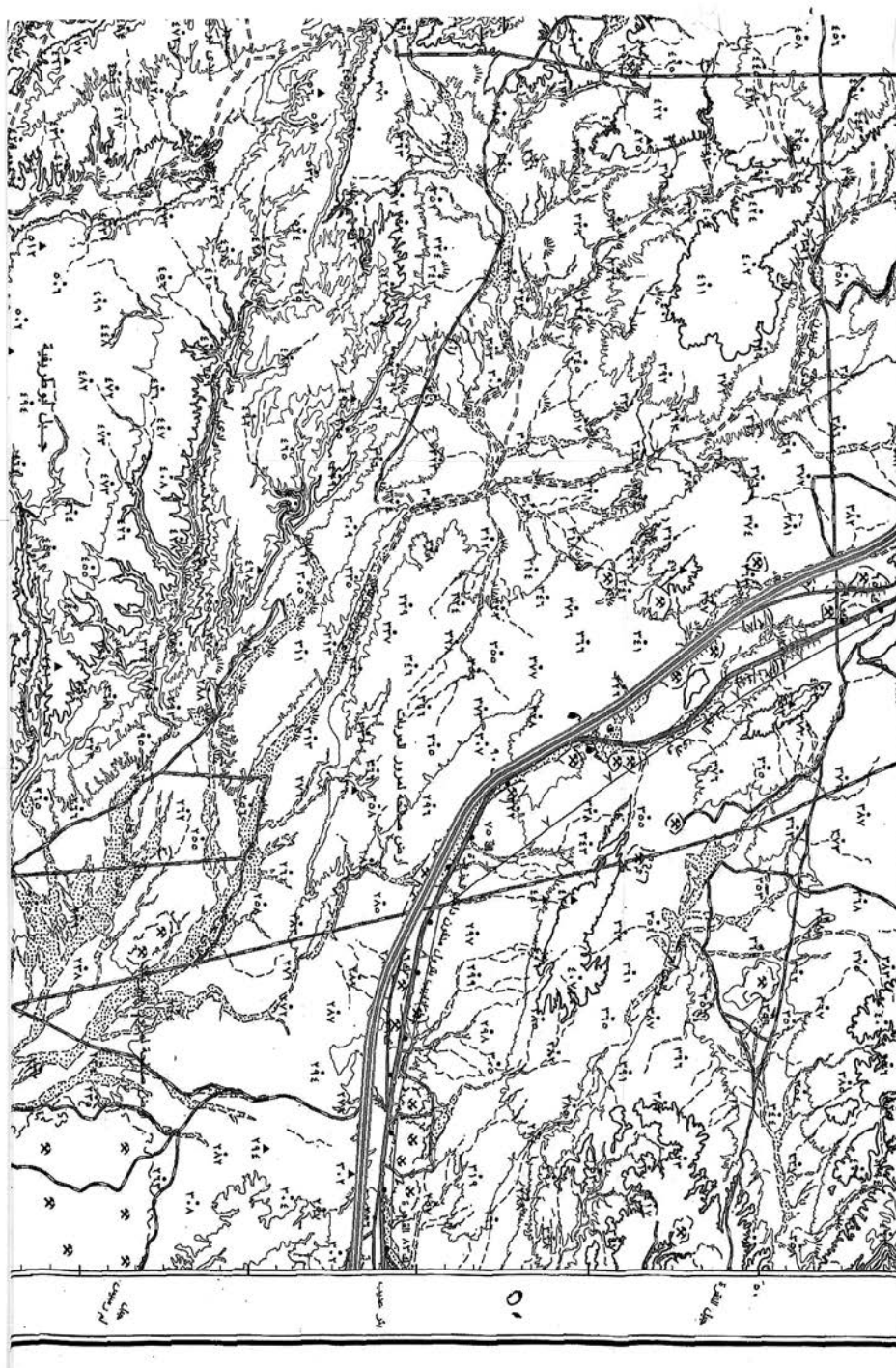



طوط لكتور حشرون مترا

ملحوظة : أضيفت الأصحاب في مناطق المراه أيضا وجمعت







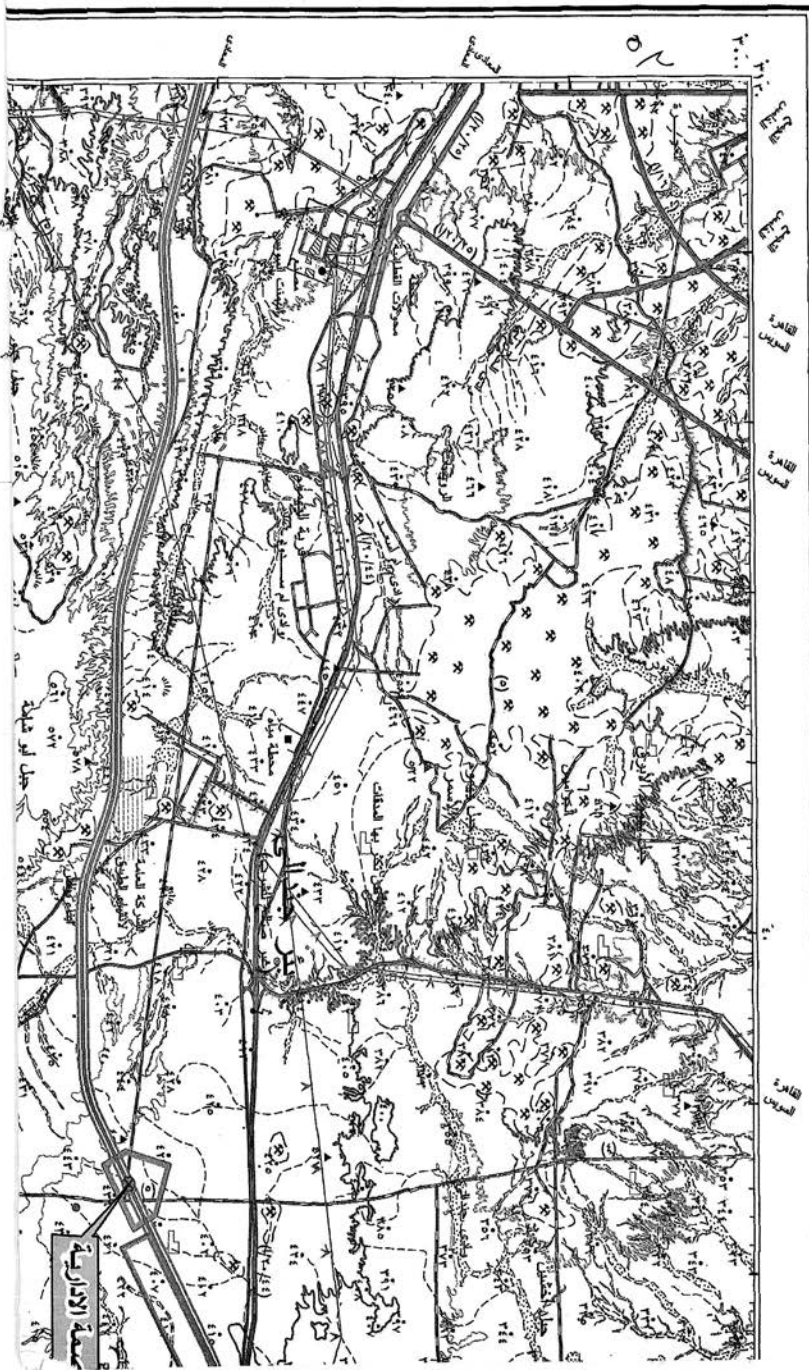




رسمت و طبعت بآلة المسطرة سنة ١٠٠٩ (٢٠٠٩/٢٢٦)

قائد	جبل عتلة	جبل الحجرية
بئر	جبل عتلة	جبل الحجرية
الزبد	جبل عتلة	جبل الحجرية

- [illegible]



مصادر الخريطة
- رسمت من أصل مسح جوي مقياس ١:٢٥٠,٠٠٠
- من مسح جوي مقياس ١:٢٥,٠٠٠
- من مسح جوي مقياس ١:٢٥,٠٠٠

الاسم : نظم المراكز المستوطنات الجبلية
NH 36 F 4
الوحدة رقم :

ند الى




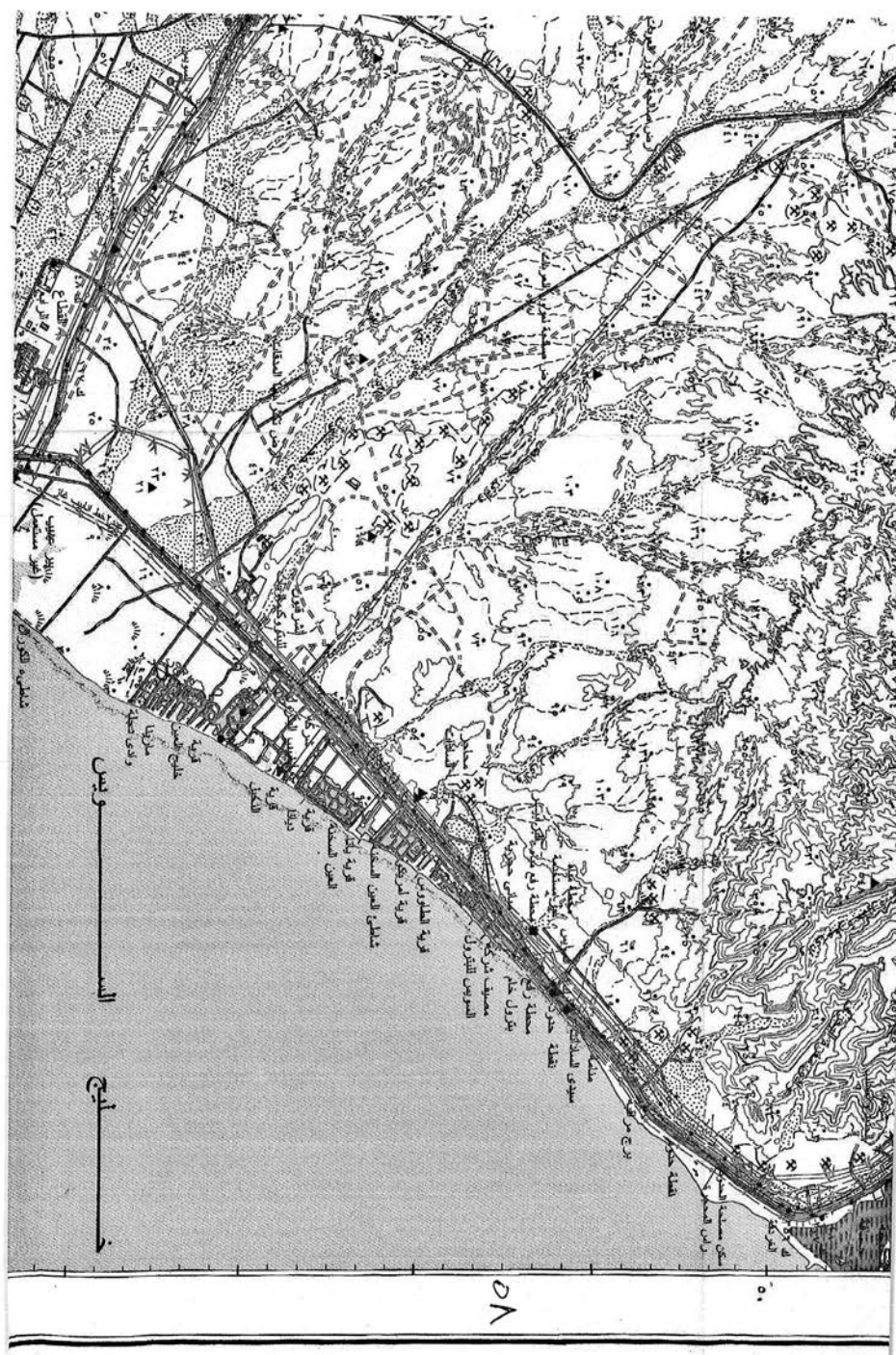





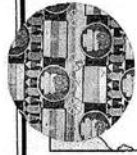
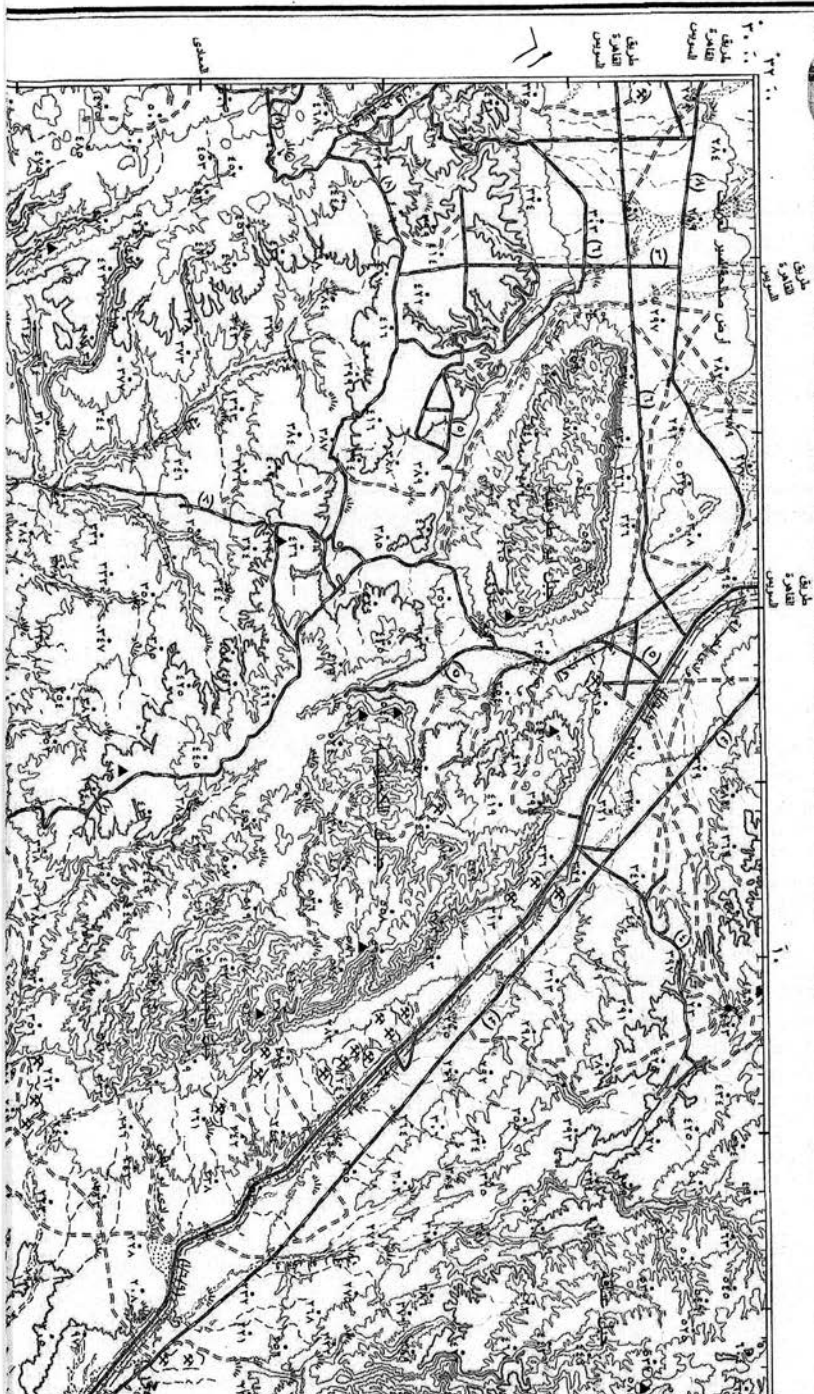
جبل

جمهورية مصر العربية







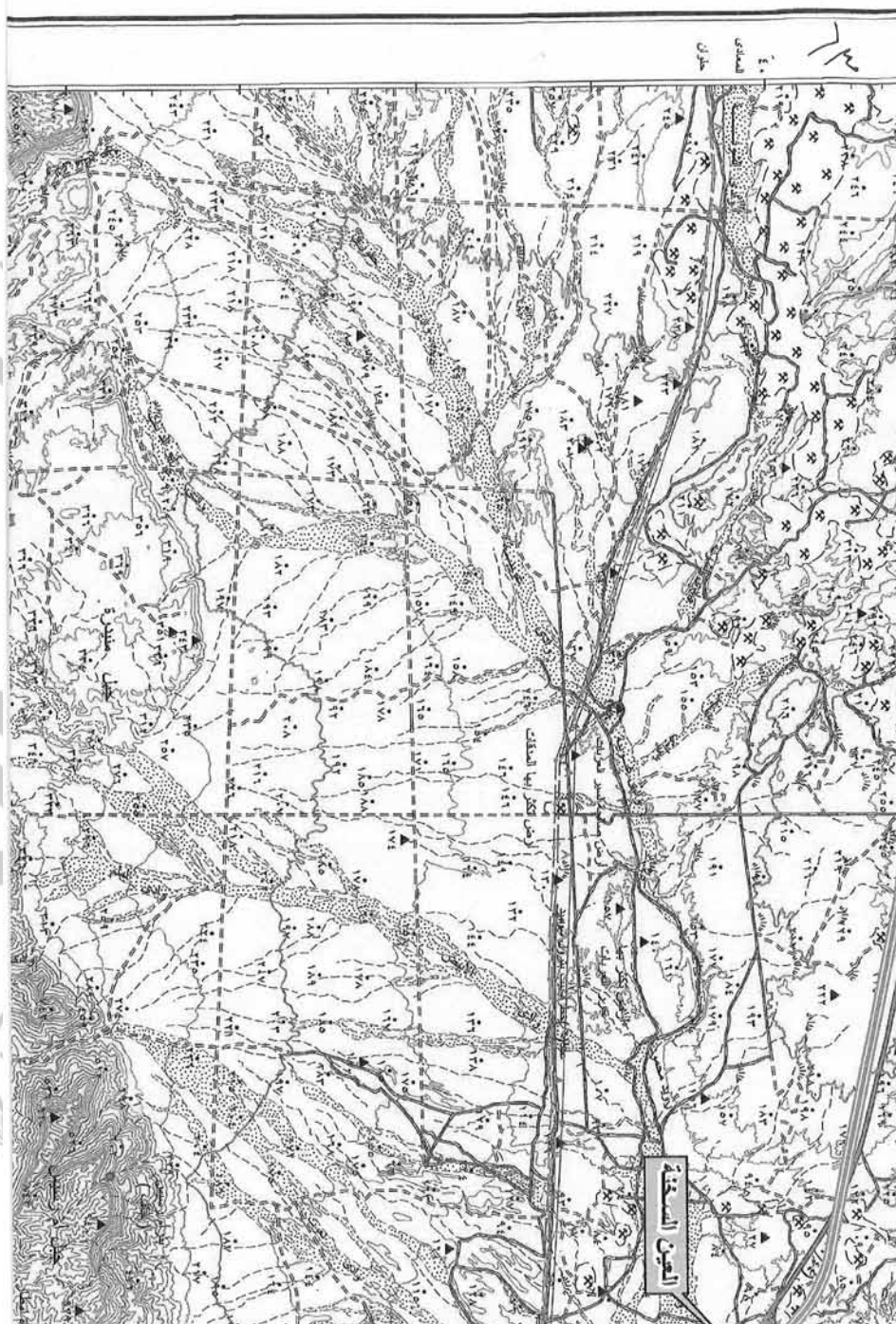


مخطط للتخطيط
رسمت من أصول مسح جوي بطول ٢٥٠.٠٠٠ م
من مسطح جوي - مسطحات مائية مسطحة ٢٠٠٠ م
- دوائر مسطحة بطول حتى يتغير مسطح ٢٠٠ م

النظام المتكامل المستعرض الدولي
NH 36 F 5
الوحدة رقم :

عتاقة







قرار رئيس مجلس الوزراء

رقم ٤٩٦٢ لسنة ٢٠٢٥

رئيس مجلس الوزراء

بعد الاطلاع على الدستور ؛

وعلى قانون نظام الإدارة المحلية الصادر بالقانون رقم ٤٣ لسنة ١٩٧٩ ؛

وعلى قانون البناء الصادر بالقانون رقم ١١٩ لسنة ٢٠٠٨ ؛

وعلى المرسوم بقانون رقم ١١٦ لسنة ٢٠١١ بحل المجالس الشعبية المحلية ؛

وبناءً على ما عرضته وزيرة التنمية المحلية ؛

قرر:

(المادة الأولى)

يعتمد تعديل كردون مدينة المنيا بمحافظة المنيا ، على النحو المبين بجدول

الإحداثيات بالخريطة المرفقة والمرموز له بالأرقام الآتية :

١- ٢- ٣- ٤- ٥- ٦- ٧- ٨- ٩- ١٠- ١١- ١٢- ١٣- ١٤- ١٥- ١٦-
١٧- ١٨- ١٩- ٢٠- ٢١- ٢٢- ٢٣- ٢٤- ٢٥- ٢٦- ٢٧- ٢٨- ٢٩- ٣٠-
٣١- ٣٢- ٣٣- ٣٤- ٣٥- ٣٦- ٣٧- ٣٨- ٣٩- ٤٠- ٤١- ٤٢- ٤٣- ٤٤-
٤٥- ٤٦- ٤٧- ٤٨- ٤٩- ٥٠- ٥١- ٥٢- ٥٣- ٥٤- ٥٥- ٥٦- ٥٧- ٥٨-
٥٩- ٦٠- ٦١- ٦٢- ٦٣- ٦٤- ٦٥- ٦٦- ٦٧- ٦٨- ٦٩- ٧٠- ٧١- ٧٢-
٧٣- ٧٤- ٧٥- ٧٦- ٧٧- ٧٨- ٧٩- ٨٠- ٨١- ٨٢- ٨٣- ٨٤- ٨٥- ٨٦-
٨٧- ٨٨- ٨٩- ٩٠- ٩١- ٩٢- ٩٣- ٩٤- ٩٥- ٩٦- ٩٧- ٩٨- ٩٩- ١٠٠-
١٠١- ١٠٢- ١٠٣- ١٠٤- ١٠٥- ١٠٦- ١٠٧- ١٠٨- ١٠٩- ١١٠- ١١١-
١١٢- ١١٣- ١١٤- ١١٥- ١١٦- ١١٧- ١١٨- ١١٩- ١٢٠- ١٢١- ١٢٢-

١٢٣ - ١٢٤ - ١٢٥ - ١٢٦ - ١٢٧ - ١٢٨ - ١٢٩ - ١٣٠ - ١٣١ - ١٣٢ - ١٣٣ -
 ١٣٤ - ١٣٥ - ١٣٦ - ١٣٧ - ١٣٨ - ١٣٩ - ١٤٠ - ١٤١ - ١٤٢ - ١٤٣ - ١٤٤ -
 ١٤٥ - ١٤٦ - ١٤٧ - ١٤٨ - ١٤٩ - ١٥٠ - ١٥١ - ١٥٢ - ١٥٣ - ١٥٤ - ١٥٥ -
 ١٥٦ - ١٥٧ - ١٥٨ - ١٥٩ - ١٦٠ - ١٦١ - ١٦٢ - ١٦٣ - ١٦٤ - ١٦٥ - ١٦٦ -
 ١٦٧ - ١٦٨ - ١٦٩ - ١٧٠ - ١٧١ - ١٧٢ - ١٧٣ - ١٧٤ - ١٧٥ - ١٧٦ - ١٧٧ -
 ١٧٨ - ١٧٩ - ١٨٠ - ١٨١ - ١٨٢ - ١٨٣ - ١٨٤ - ١٨٥ - ١٨٦ - ١٨٧) .

(المادة الثانية)

يُنشر هذا القرار فى الجريدة الرسمية .

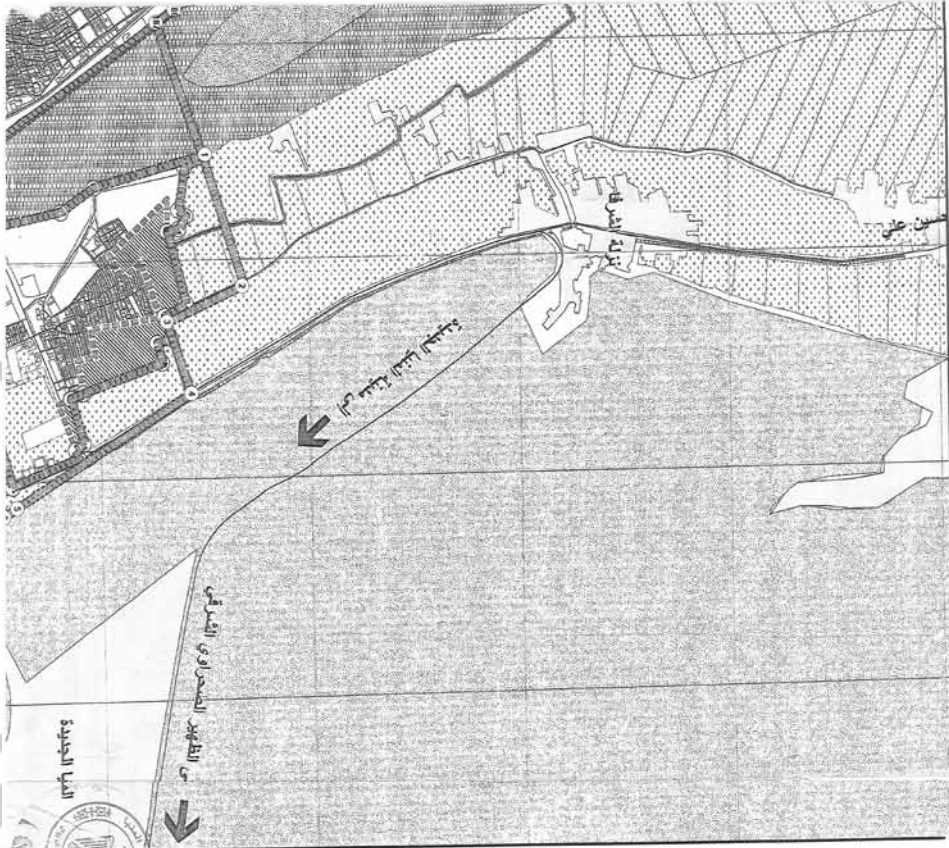
صدر برئاسة مجلس الوزراء فى ١١ رجب سنة ١٤٤٧ هـ

(الموافق ٣١ ديسمبر سنة ٢٠٢٥ م) .

رئيس مجلس الوزراء

دكتور/ مصطفى كمال ممدوح





محافظة المكنيا

مشروع احداث كرون مدينة المكنيا
الادارة العامة للتخطيط العمراني

الحيز العمراني المتعدد المدينة

كرون المدينة المحدث

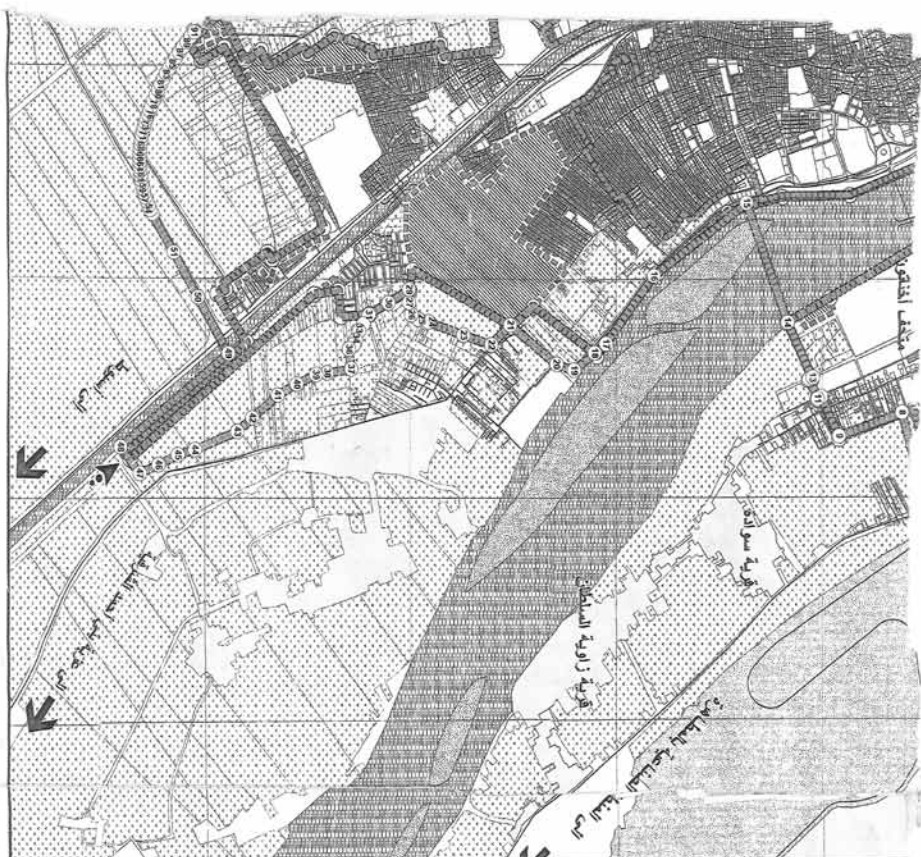
كرون المدينة القديم

نقاط كرون المدينة المحدث



موافقة الجهات المختصة:

الاسم	التوقيع والاعتماد
السيد المروان محبو امن محافظة المكنيا	
السيد اكيل وزير الاسكان والمرافق	
السيد اوكيل وزارة المالية	
السيد وكيل وزارة الزراعة	
معمارية المساحة بالمكنيا	



مدير إدارة التخطيط العمراني بالوحدة التنفيذية
 مدير الإدارة الهندسية بالوحدة التنفيذية
 رئيس الوحدة المحلية مركز ومدينة المنيا
 مدير الإدارة العامة للتخطيط العمراني بالمحافظات
 ١٨ يناير ٢٠٢٦
 است. محمد محمد

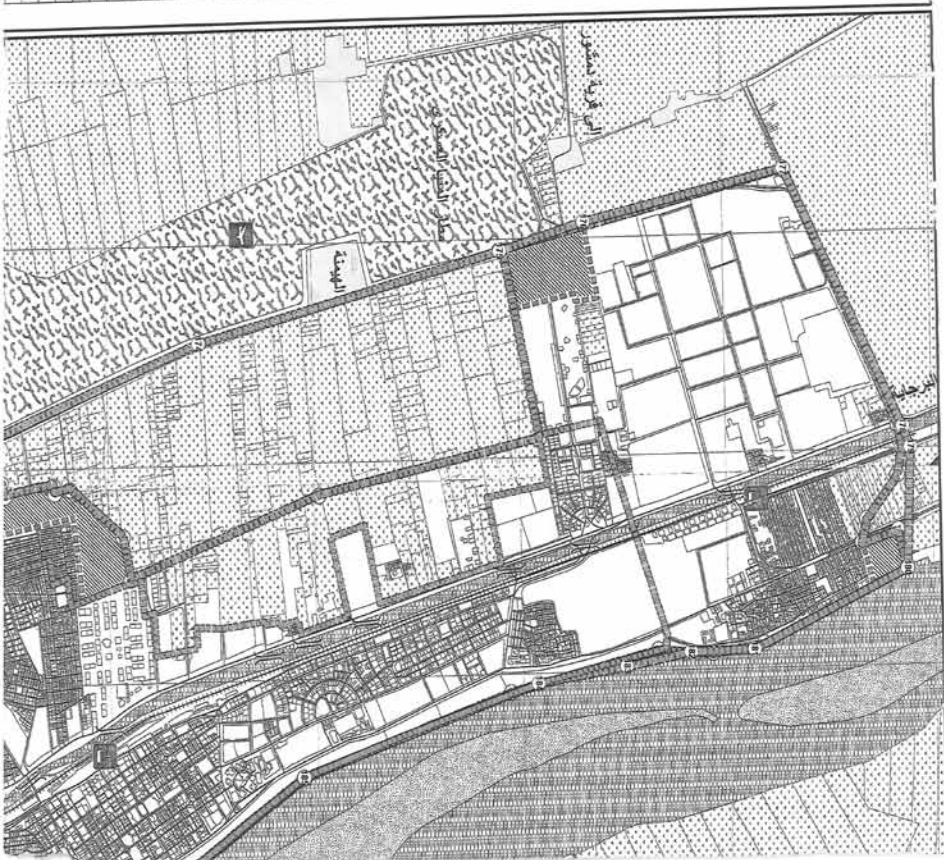
السيد السكرتير العام
 السيد اللواء أ. ح. /
 ياسر عبد العزيز

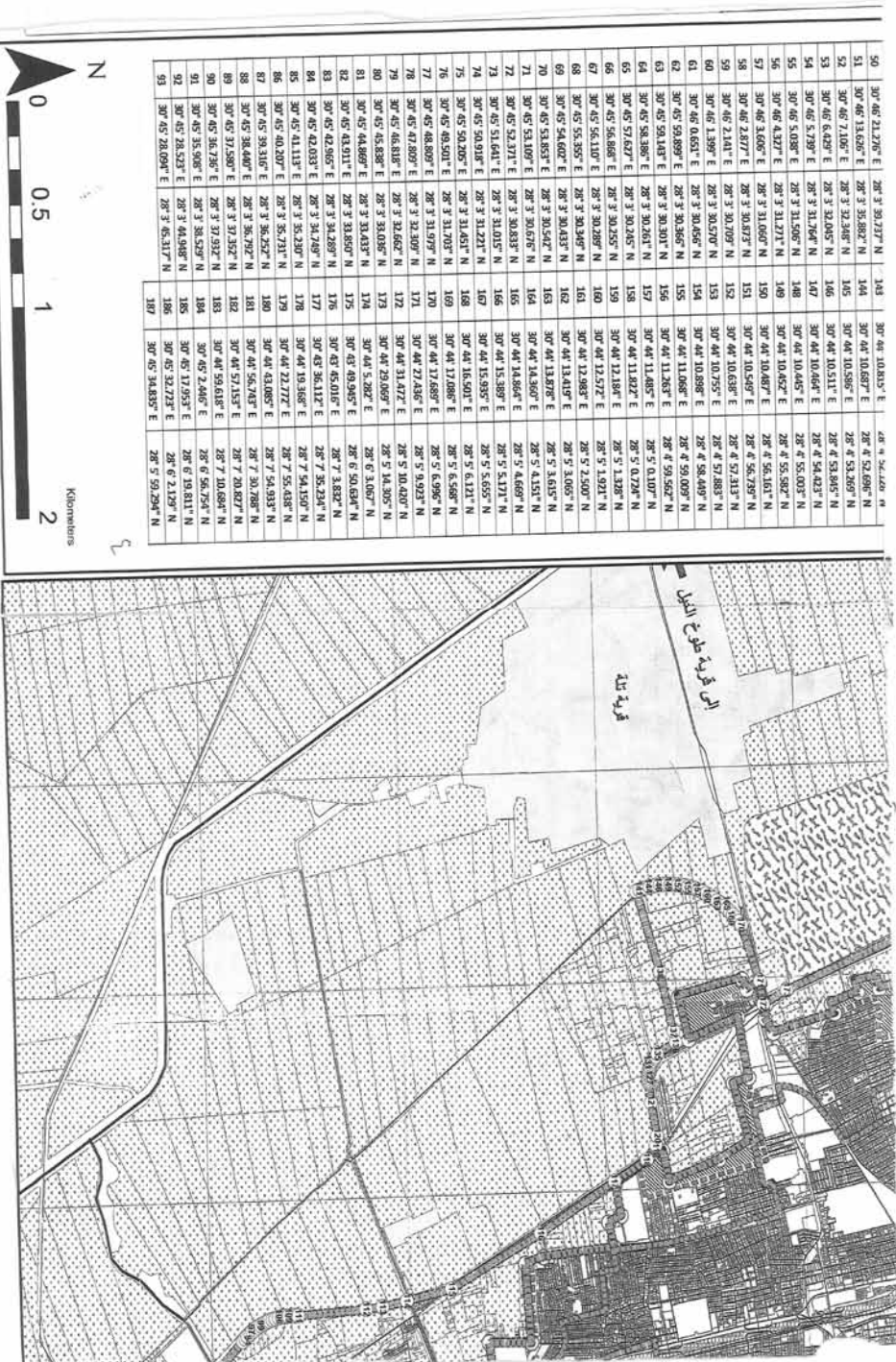
يوقع،
 السيد المحافظ
 اللواء /
 أوسامة القاضي

اسم اللوحة:
 كروتون مدينة المنيا

احداثيات نقاط كردون المنيا

POINT	X	Y	POINT	X	Y
1	307 457 51,210° E	28° 45' 6.883" N	94	307 457 27,688° E	28° 45' 46.703" N
2	307 467 15,575° E	28° 45' 12.555" N	95	307 457 27,595° E	28° 45' 46.105" N
3	307 467 25,602° E	28° 45' 1.885" N	96	307 457 25,508° E	28° 45' 46,504" N
4	307 467 37,553° E	28° 45' 4.798" N	97	307 457 35,584° E	28° 45' 46,907" N
5	307 467 55,785° E	28° 45' 37,888" N	98	307 457 20,827° E	28° 45' 47,484" N
6	307 467 58,315° E	28° 45' 35,885" N	99	307 457 25,585° E	28° 45' 47,864" N
7	307 467 47,388° E	28° 45' 33,403" N	100	307 457 25,585° E	28° 45' 48,135° N
8	307 467 38,469° E	28° 45' 31,147" N	101	307 457 25,585° E	28° 45' 48,617° N
9	307 467 42,615° E	28° 45' 21,265° N	102	307 457 25,223° E	28° 45' 49,311° N
10	307 467 36,107° E	28° 45' 18,535° N	103	307 457 25,028° E	28° 45' 49,817° N
11	307 467 36,425° E	28° 45' 17,792° N	104	307 457 24,859° E	28° 45' 50,121° N
12	307 467 31,147° E	28° 45' 16,812° N	105	307 457 24,715° E	28° 45' 51,577° N
13	307 467 32,885° E	28° 45' 16,337° N	106	307 457 24,604° E	28° 45' 51,881° N
14	307 467 33,235° E	28° 45' 15,812° N	107	307 457 24,517° E	28° 45' 52,089° N
15	307 467 34,605° E	28° 45' 15,287° N	108	307 457 24,459° E	28° 45' 52,099° N
16	307 467 36,279° E	28° 45' 14,607° N	109	307 457 24,425° E	28° 45' 53,469° N
17	307 467 37,097° E	28° 45' 14,254° N	110	307 457 24,425° E	28° 45' 53,469° N
18	307 467 39,513° E	28° 45' 14,543° N	111	307 457 24,425° E	28° 45' 53,469° N
19	307 467 39,513° E	28° 45' 14,543° N	112	307 457 24,425° E	28° 45' 53,469° N
20	307 467 31,478° E	28° 45' 39,542° N	113	307 457 23,135° E	28° 45' 53,469° N
21	307 467 25,038° E	28° 45' 28,213° N	114	307 457 23,135° E	28° 45' 53,469° N
22	307 467 28,426° E	28° 45' 28,213° N	115	307 457 23,135° E	28° 45' 53,469° N
23	307 467 26,898° E	28° 45' 16,157° N	116	307 457 23,135° E	28° 45' 53,469° N
24	307 467 24,788° E	28° 45' 16,157° N	117	307 457 23,135° E	28° 45' 53,469° N
25	307 467 24,388° E	28° 45' 13,229° N	118	307 457 23,135° E	28° 45' 53,469° N
26	307 467 23,602° E	28° 45' 13,105° N	119	307 457 23,135° E	28° 45' 53,469° N
27	307 467 21,581° E	28° 45' 13,105° N	120	307 457 23,135° E	28° 45' 53,469° N
28	307 467 19,425° E	28° 45' 13,105° N	121	307 457 23,135° E	28° 45' 53,469° N
29	307 467 19,425° E	28° 45' 13,105° N	122	307 457 23,135° E	28° 45' 53,469° N
30	307 467 21,788° E	28° 45' 9,833° N	123	307 457 23,135° E	28° 45' 53,469° N
31	307 467 23,723° E	28° 45' 5,525° N	124	307 457 23,135° E	28° 45' 53,469° N
32	307 467 25,373° E	28° 45' 5,525° N	125	307 457 23,135° E	28° 45' 53,469° N
33	307 467 26,537° E	28° 45' 5,525° N	126	307 457 23,135° E	28° 45' 53,469° N
34	307 467 28,043° E	28° 45' 4,777° N	127	307 457 23,135° E	28° 45' 53,469° N
35	307 467 28,584° E	28° 45' 4,777° N	128	307 457 23,135° E	28° 45' 53,469° N
36	307 467 29,584° E	28° 45' 4,777° N	129	307 457 23,135° E	28° 45' 53,469° N
37	307 467 32,869° E	28° 45' 4,443° N	130	307 457 23,135° E	28° 45' 53,469° N
38	307 467 33,622° E	28° 45' 3,888° N	131	307 457 23,135° E	28° 45' 53,469° N
39	307 467 33,930° E	28° 45' 3,888° N	132	307 457 23,135° E	28° 45' 53,469° N
40	307 467 35,538° E	28° 45' 3,888° N	133	307 457 23,135° E	28° 45' 53,469° N
41	307 467 37,489° E	28° 45' 3,888° N	134	307 457 23,135° E	28° 45' 53,469° N
42	307 467 41,301° E	28° 45' 3,888° N	135	307 457 23,135° E	28° 45' 53,469° N
43	307 467 43,301° E	28° 45' 3,888° N	136	307 457 23,135° E	28° 45' 53,469° N
44	307 467 46,804° E	28° 45' 3,888° N	137	307 457 23,135° E	28° 45' 53,469° N
45	307 467 47,778° E	28° 45' 3,888° N	138	307 457 23,135° E	28° 45' 53,469° N
46	307 467 49,485° E	28° 45' 3,888° N	139	307 457 23,135° E	28° 45' 53,469° N
47	307 467 50,991° E	28° 45' 3,888° N	140	307 457 23,135° E	28° 45' 53,469° N
48	307 467 56,610° E	28° 45' 3,888° N	141	307 457 23,135° E	28° 45' 53,469° N
			142	307 457 10,970° E	28° 45' 51,565° N





قرار رئيس مجلس الوزراء

رقم ٤٨٠٦ لسنة ٢٠٢٥

رئيس مجلس الوزراء

بعد الاطلاع على الدستور ؛

وعلى قانون نظام الإدارة المحلية الصادر بالقانون رقم ٤٣ لسنة ١٩٧٩ وتعديلاته ؛

وعلى المرسوم بقانون رقم ١١٦ لسنة ٢٠١١ بحل المجالس الشعبية المحلية ؛

وعلى طلب محافظ بنى سويف ؛

وعلى ما عرضه وزير التنمية المحلية ؛

قرر:

(المادة الأولى)

تخصص قطعة أرض من أملاك الدولة الخاصة بمساحة ٢٦٤٥٠ م^٢ زمام قرية غياضة الشرقية التابعة للوحدة المحلية لمركز ومدينة ببا بمحافظة بنى سويف ، وفقاً للوحة وجدول الإحداثيات المرفقين ، بالمجان ، لصالح مديرية التربية والتعليم بالمحافظة لإقامة مدرسة ثانوى صناعى .

(المادة الثانية)

يُنشر هذا القرار فى الجريدة الرسمية ، وعلى الجهات المختصة تنفيذه .

صدر برئاسة مجلس الوزراء فى ٢٦ جمادى الآخرة سنة ١٤٤٧ هـ

(الموافق ١٧ ديسمبر سنة ٢٠٢٥ م) .

رئيس مجلس الوزراء

دكتور/ مصطفى كمال مدبولى

طُبعت بالهيئة العامة لشؤون المطابع الأميرية

رئيس مجلس الإدارة

محاسب / أشرف إمام عبد السلام

رقم الإيداع بدار الكتب ٦٥ لسنة ٢٠٢٦

٤٥٩ - ٢٠٢٦/١/١٥ - ٢٠٢٥/٢٥٦٣٧

