

جمهورية مصر العربية



رَأْسِيَّةُ الْجُمْهُورِيَّةِ

الجريدة الرسمية

الثلث ١٥ جنيهاً

السنة الثامنة والستون	الصادر في ٢٧ ربيع الآخر سنة ١٤٤٧ الموافق (١٩ أكتوبر سنة ٢٠٢٥ م)	العدد ٤٢ مكرر (أ)
--------------------------	--	----------------------

قرار رئيس مجلس الوزراء

رقم ٣٧٥٤ لسنة ٢٠٢٥

رئيس مجلس الوزراء

بعد الاطلاع على الدستور ؛

وعلى قانون نظام الإدارة المحلية الصادر بالقانون رقم ٤٣ لسنة ١٩٧٩ ولائحته التنفيذية ؛

وعلى القانون رقم ١٠ لسنة ١٩٩٠ بشأن نزع ملكية العقارات للمنفعة العامة ولائحته التنفيذية ؛

وعلى قرار رئيس الجمهورية رقم ٣٠٤ لسنة ٢٠٢٤ بتفويض رئيس مجلس الوزراء فى بعض الاختصاصات ؛

وبناءً على ما عرضته وزيرة التنمية المحلية ؛

قرر:

(المادة الأولى)

يُعتبر من أعمال المنفعة العامة مشروع إنشاء الطريق الدائرى بطول (٢٣) كم ، ومحطة كهرباء السكاكين ، بنطاق حى المنتزه ثان ، ضمن أعمال تطوير منطقة شرق أبو قير بمحافظة الإسكندرية .

(المادة الثانية)

يُستولى بطريق التنفيذ المباشر على الأراضى والعقارات اللازمة لتنفيذ المشروع المشار إليه فى المادة السابقة ، والمبين موقعها ومساحتها وحدودها وأسماء ملاكها الظاهرين بالمذكرة الإيضاحية والخرائط المساحية والكشوف المرفقة .

(المادة الثالثة)

يُنشر هذا القرار فى الجريدة الرسمية .

صدر برئاسة مجلس الوزراء فى ٢٧ ربيع الآخر سنة ١٤٤٧ هـ

(الموافق ١٩ أكتوبر سنة ٢٠٢٥ م) .

رئيس مجلس الوزراء

دكتور/ مصطفى كمال مدبولى

وزارة التنمية المحلية

مذكرة إيضاحية

لمشروع قرار السيد الدكتور رئيس مجلس الوزراء

رقم ٣٧٥٤ لسنة ٢٠٢٥

أتشرف بعرض الآتى :

ورد كتاب محافظة الاسكندرية رقم (٤٩٧/١) المؤرخ ٢٨/٨/٢٠٢٥ مرفقاً به مذكرة إيضاحية تتضمن طلب المحافظة اعتبار مشروع إنشاء الطريق الدائرى بطول (٢٣) كم ومحطة كهرباء السكاكين بنطاق حى المنتزه ثان بالإسكندرية ضمن تطوير منطقة شرق أبو قير من أعمال المنفعة العامة والاستيلاء عليها بطريق التنفيذ المباشر والمملوكة للمواطنين الوارد أسمائهم بكشف الملاك الظاهرين .

حيث الثابت من مذكرة محافظة الإسكندرية أنه تم تقدير قيمة التعويضات المبدئية للأراضى والعقارات المطلوب نزع ملكيتها على أن تتحمل الجهة المنفذة للمشروع (الهيئة الهندسية للقوات المسلحة) قيمة التعويضات اللازمة لتنفيذ المشروع بقيمة إجمالية ١٢٦٢٠٠٠٠٠٠٠ جنيه (فقط وقدره واحد مليار ومائتان واثنان وستون مليون جنيهاً لا غير) وهذه القيمة مقسمة إلى القيمة المبدئية لتعويضات نزع ملكية الأرض المقام عليها محطة كهرباء السكاكين والطريق المؤدى إليها بمسافة حوالى ٢٠٠م بمحافظه الإسكندرية بإجمالى مبلغ ١٢٠٠٠٠٠٠٠٠ جنيه لا غير (فقط وقدره اثنتا عشرة مليون جنيها لا غير) وإلى القيمة المبدئية لتعويضات نزع الملكية الخاصة بتطوير منطقة شرق الإسكندرية ومنها الطريق الدائرى الجديد بطول ٢٣ كم بإجمالى مبلغ ١٢٥٠٠٠٠٠٠٠٠ جنيه لا غير (فقط وقدره واحد مليار ومائتان وخمسون مليون جنيهاً لا غير) وذلك بمعرفة التقرير الاستشارى المعد بمعرفة الهيئة المصرية العامة للمساحة وذلك لحين تقدير السعر النهائى عن طريق اللجان المختصة بذلك

وذلك إعمالاً لأحكام المادة السادسة من القانون رقم ١٠ لسنة ١٩٩٠ وتعديلاته بشأن نزع ملكية العقارات للمنفعة العامة وذلك فور صدور قرار المنفعة العامة .
حيث الثابت أنه أرفق بالأوراق كشف يتضمن أسماء الملاك الظاهرين للمشروع المطلوب نزع ملكيته لإضفاء صفة النفع العام عليه، والاستيلاء عليها بطريق التنفيذ المباشر.

حيث الثابت أنه أرفق بالأوراق مخطط إجمالى للمشروع المطلوب إقامته .
ولما كان تنفيذ مشروع إنشاء الطريق الدائرى بطول (٢٣) كم ومحطة كهرباء السكاكين بنطاق حى المنتزه ثان بالإسكندرية من أعمال المنفعة العامة - الأمر الذى يتطلب تقرير صفة المنفعة العامة له والاستيلاء بطريق التنفيذ المباشر على الأراضى اللازمة لتنفيذه لذلك وإعمالاً لأحكام القانون رقم ٤٣ لسنة ١٩٧٩ بشأن نظام الإدارة المحلية والقوانين المعدلة له ولائحته التنفيذية والقانون رقم ١٠ لسنة ١٩٩٠ وتعديلاته بشأن نزع ملكية العقارات للمنفعة العامة ولائحته التنفيذية .

فقد أعد مشروع القرار المرفق .

برجاء فى حالة الموافقة التوجيه بإصداره .

وزير التنمية المحلية

أ.د/ منال عوض



2

June

NE

1

3

1

5

51

1

24

John

22

[illegible]

Handwritten signature: *[Signature]*

الحق

Handwritten signature: *[Signature]*

جاء في نسخة أخرى: "وكانت في سنة ١٢٠٠ هـ"

الحمد لله الذي جعلنا من عباده

2

for the 2000-2001 season.

0

Altitude from vertex A

تأليف الأستاذ الدكتور عبد الله بن محمد بن عبد الوهاب

[illegible]

[illegible]

[illegible]

1600

11



Handwritten signature: *Handwritten signature*

2
2021-2022

27 June 1968

[illegible]


 The President

فوق

4

Handwritten signature: *[Signature]*

2

30. *Staphylococcus aureus*

[illegible]

Ulla p. 48 (a) / (b) / (c)

Handwritten: 7

هو ملكوتهم اجمعين

10/10/2019

Handwritten signature: *Handwritten signature*

۲۱

Staphylococcus aureus

[illegible]

2

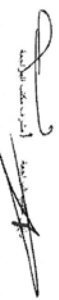
Handwritten signature

مجلس أمناء جامعة القاهرة
جامعة القاهرة
مجلس أمناء جامعة القاهرة

[illegible]

المطابق للمادة ١٣٨ من القانون رقم ٢٠٠٩/٥ المؤرخ في ١٧ فبراير ٢٠٠٩

2703-1
Kullback-Leibler Divergence
Kullback-Leibler



فان كان α هو الحد

of possible future use

Handwritten signature: *Handwritten signature*

0

12

[illegible]

Handwritten signature

[Signature]

أبي عبد الله محمد بن أبي بكر

*Sincerely,
John W. Smith*

[illegible]

الحظ المصيري، الأنا هو بين الحظ والموت شرقاً، الغرباً

2703
 1-2304
 2703
 1-2304



Handwritten signature: *Handwritten signature*

في مكتبتي التي لا تحصى

21. *Quercus agrifolia* Nutt.

[illegible]

فريق العمل

2
2000

for 2000-2001

(Signature)

ماہنامہ

Shen's *gongxi*

[illegible]


 ۱
 ۲
 ۳
 ۴
 ۵
 ۶
 ۷
 ۸
 ۹
 ۱۰
 ۱۱
 ۱۲
 ۱۳
 ۱۴
 ۱۵
 ۱۶
 ۱۷
 ۱۸
 ۱۹
 ۲۰
 ۲۱
 ۲۲
 ۲۳
 ۲۴
 ۲۵
 ۲۶
 ۲۷
 ۲۸
 ۲۹
 ۳۰
 ۳۱
 ۳۲
 ۳۳
 ۳۴
 ۳۵
 ۳۶
 ۳۷
 ۳۸
 ۳۹
 ۴۰
 ۴۱
 ۴۲
 ۴۳
 ۴۴
 ۴۵
 ۴۶
 ۴۷
 ۴۸
 ۴۹
 ۵۰
 ۵۱
 ۵۲
 ۵۳
 ۵۴
 ۵۵
 ۵۶
 ۵۷
 ۵۸
 ۵۹
 ۶۰
 ۶۱
 ۶۲
 ۶۳
 ۶۴
 ۶۵
 ۶۶
 ۶۷
 ۶۸
 ۶۹
 ۷۰
 ۷۱
 ۷۲
 ۷۳
 ۷۴
 ۷۵
 ۷۶
 ۷۷
 ۷۸
 ۷۹
 ۸۰
 ۸۱
 ۸۲
 ۸۳
 ۸۴
 ۸۵
 ۸۶
 ۸۷
 ۸۸
 ۸۹
 ۹۰
 ۹۱
 ۹۲
 ۹۳
 ۹۴
 ۹۵
 ۹۶
 ۹۷
 ۹۸
 ۹۹
 ۱۰۰
 ۱۰۱
 ۱۰۲
 ۱۰۳
 ۱۰۴
 ۱۰۵
 ۱۰۶
 ۱۰۷
 ۱۰۸
 ۱۰۹
 ۱۱۰
 ۱۱۱
 ۱۱۲
 ۱۱۳
 ۱۱۴
 ۱۱۵
 ۱۱۶
 ۱۱۷
 ۱۱۸
 ۱۱۹
 ۱۲۰
 ۱۲۱
 ۱۲۲
 ۱۲۳
 ۱۲۴
 ۱۲۵
 ۱۲۶
 ۱۲۷
 ۱۲۸
 ۱۲۹
 ۱۳۰
 ۱۳۱
 ۱۳۲
 ۱۳۳
 ۱۳۴
 ۱۳۵
 ۱۳۶
 ۱۳۷
 ۱۳۸
 ۱۳۹
 ۱۴۰
 ۱۴۱
 ۱۴۲
 ۱۴۳
 ۱۴۴
 ۱۴۵
 ۱۴۶
 ۱۴۷
 ۱۴۸
 ۱۴۹
 ۱۵۰
 ۱۵۱
 ۱۵۲
 ۱۵۳
 ۱۵۴
 ۱۵۵
 ۱۵۶
 ۱۵۷
 ۱۵۸
 ۱۵۹
 ۱۶۰
 ۱۶۱
 ۱۶۲
 ۱۶۳
 ۱۶۴
 ۱۶۵
 ۱۶۶
 ۱۶۷
 ۱۶۸
 ۱۶۹
 ۱۷۰
 ۱۷۱
 ۱۷۲
 ۱۷۳
 ۱۷۴
 ۱۷۵
 ۱۷۶
 ۱۷۷
 ۱۷۸
 ۱۷۹
 ۱۸۰
 ۱۸۱
 ۱۸۲
 ۱۸۳
 ۱۸۴
 ۱۸۵
 ۱۸۶
 ۱۸۷
 ۱۸۸
 ۱۸۹
 ۱۹۰
 ۱۹۱
 ۱۹۲
 ۱۹۳
 ۱۹۴
 ۱۹۵
 ۱۹۶
 ۱۹۷
 ۱۹۸
 ۱۹۹
 ۲۰۰
 ۲۰۱
 ۲۰۲
 ۲۰۳
 ۲۰۴
 ۲۰۵
 ۲۰۶
 ۲۰۷
 ۲۰۸
 ۲۰۹
 ۲۱۰
 ۲۱۱
 ۲۱۲
 ۲۱۳
 ۲۱۴
 ۲۱۵
 ۲۱۶
 ۲۱۷
 ۲۱۸
 ۲۱۹
 ۲۲۰
 ۲۲۱
 ۲۲۲
 ۲۲۳
 ۲۲۴
 ۲۲۵
 ۲۲۶
 ۲۲۷
 ۲۲۸
 ۲۲۹
 ۲۳۰
 ۲۳۱
 ۲۳۲
 ۲۳۳
 ۲۳۴
 ۲۳۵
 ۲۳۶
 ۲۳۷
 ۲۳۸
 ۲۳۹
 ۲۴۰
 ۲۴۱
 ۲۴۲
 ۲۴۳
 ۲۴۴
 ۲۴۵
 ۲۴۶
 ۲۴۷
 ۲۴۸
 ۲۴۹
 ۲۵۰
 ۲۵۱
 ۲۵۲
 ۲۵۳
 ۲۵۴
 ۲۵۵
 ۲۵۶
 ۲۵۷
 ۲۵۸
 ۲۵۹
 ۲۶۰
 ۲۶۱
 ۲۶۲
 ۲۶۳
 ۲۶۴
 ۲۶۵
 ۲۶۶
 ۲۶۷
 ۲۶۸
 ۲۶۹
 ۲۷۰
 ۲۷۱
 ۲۷۲
 ۲۷۳
 ۲۷۴
 ۲۷۵
 ۲۷۶
 ۲۷۷
 ۲۷۸
 ۲۷۹
 ۲۸۰
 ۲۸۱
 ۲۸۲
 ۲۸۳
 ۲۸۴
 ۲۸۵
 ۲۸۶
 ۲۸۷
 ۲۸۸
 ۲۸۹
 ۲۹۰
 ۲۹۱
 ۲۹۲
 ۲۹۳
 ۲۹۴
 ۲۹۵
 ۲۹۶
 ۲۹۷
 ۲۹۸
 ۲۹۹
 ۳۰۰
 ۳۰۱
 ۳۰۲
 ۳۰۳
 ۳۰۴
 ۳۰۵
 ۳۰۶
 ۳۰۷
 ۳۰۸
 ۳۰۹
 ۳۱۰
 ۳۱۱
 ۳۱۲
 ۳۱۳
 ۳۱۴
 ۳۱۵
 ۳۱۶
 ۳۱۷
 ۳۱۸
 ۳۱۹
 ۳۲۰
 ۳۲۱
 ۳۲۲
 ۳۲۳
 ۳۲۴
 ۳۲۵
 ۳۲۶
 ۳۲۷
 ۳۲۸
 ۳۲۹
 ۳۳۰
 ۳۳۱
 ۳۳۲
 ۳۳۳
 ۳۳۴
 ۳۳۵
 ۳۳۶
 ۳۳۷
 ۳۳۸
 ۳۳۹
 ۳۴۰
 ۳۴۱
 ۳۴۲
 ۳۴۳
 ۳۴۴
 ۳۴۵
 ۳۴۶
 ۳۴۷
 ۳۴۸
 ۳۴۹
 ۳۵۰
 ۳۵۱
 ۳۵۲
 ۳۵۳
 ۳۵۴
 ۳۵۵
 ۳۵۶
 ۳۵۷
 ۳۵۸
 ۳۵۹
 ۳۶۰
 ۳۶۱
 ۳۶۲
 ۳۶۳
 ۳۶۴
 ۳۶۵
 ۳۶۶
 ۳۶۷
 ۳۶۸
 ۳۶۹
 ۳۷۰
 ۳۷۱
 ۳۷۲
 ۳۷۳
 ۳۷۴
 ۳۷۵
 ۳۷۶
 ۳۷۷
 ۳۷۸
 ۳۷۹
 ۳۸۰
 ۳۸۱
 ۳۸۲
 ۳۸۳
 ۳۸۴
 ۳۸۵
 ۳۸۶
 ۳۸۷
 ۳۸۸
 ۳۸۹

for the purpose of the present study.

[illegible]

قلمی: مکتوبی: فکری: احساسی

Handwritten signature: *[Signature]*

مجلس المدابحين لمؤيدو شريف الاسكندرية بالبحر قمر بطول ٢٣ كيلو

[illegible]

[illegible]

18

في مكتبه الجليلي

J. J. J.

1

21

21

[illegible]

2703-1 Agitation/lye balance Agitation
temp. just before

مجله علمی پژوهشی

٢٠٢٥ / ١٠ / ١٩

مطوية المساحة الإستقراطية
مكتب المراجعة

مخلف بلمسام الملاك الطاهرين وبين الحدود والأطراف إلى الأرض (استكمل موقع محطة السكك الحديدية)

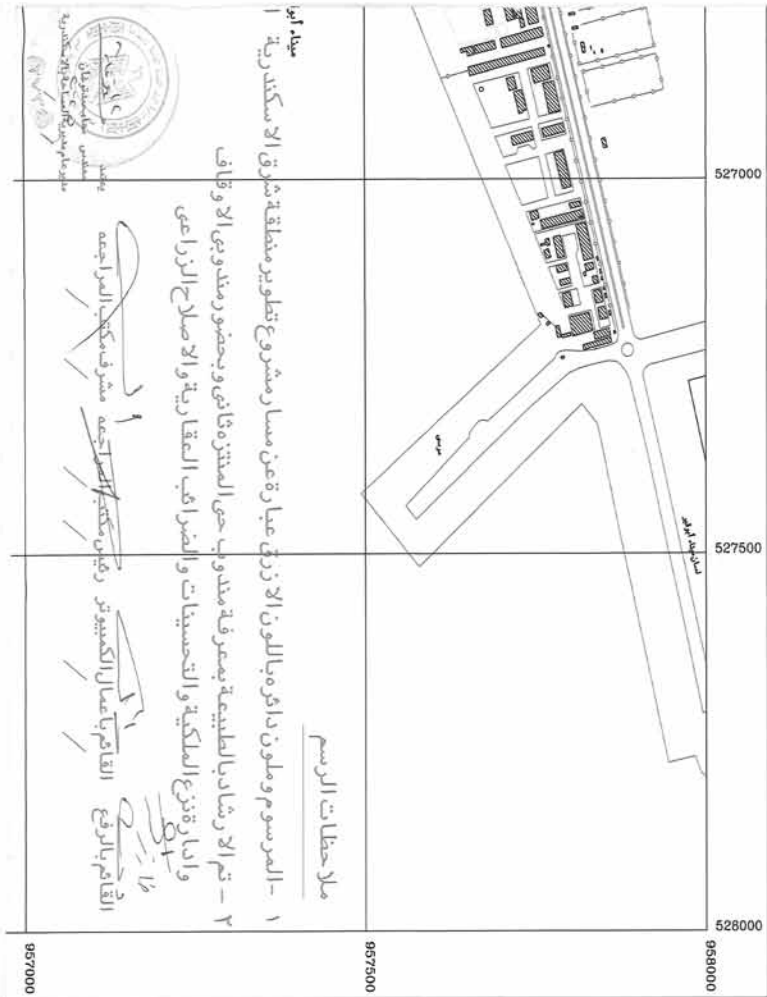
ملاحظات	الحدود	اسم المالك الظاهر	المساحة	رقم القطعة	أسم الحوض	رقم الخريطة	الحياتية	القسم	التسمية
	الحد البحرى الغربى : بطول 13.13 متر الحد البحرى الشرقى : بطول 8.54 متر الحد القبلى الشرقى : بطول 20.07 متر الحد القبلى الغربى : بطول 10.27 متر	هنية الأرقط المصرية ورثة فريحة مسعود الدنيا	138.22 متر مربع تعادل 18.95 من 00 ط 00 ف	3	برية أبو غير الوسطاني نمرة 1 قسم ثالث (جونى)	953 525 مقاس 1 / 2500	الأسكندرية	العنة	القنصلية (القومية الإنجليزية مابقا)

أذون زطونى
مصرف مكتب المراجعة
2025 / /

رئيس مكتب المراجعة
2025 / /

مدير عام المراجعة
2025 / /

المدينة المصرية العامة للمساحة
الإدارة العامة للخرائط الطبوغرافية





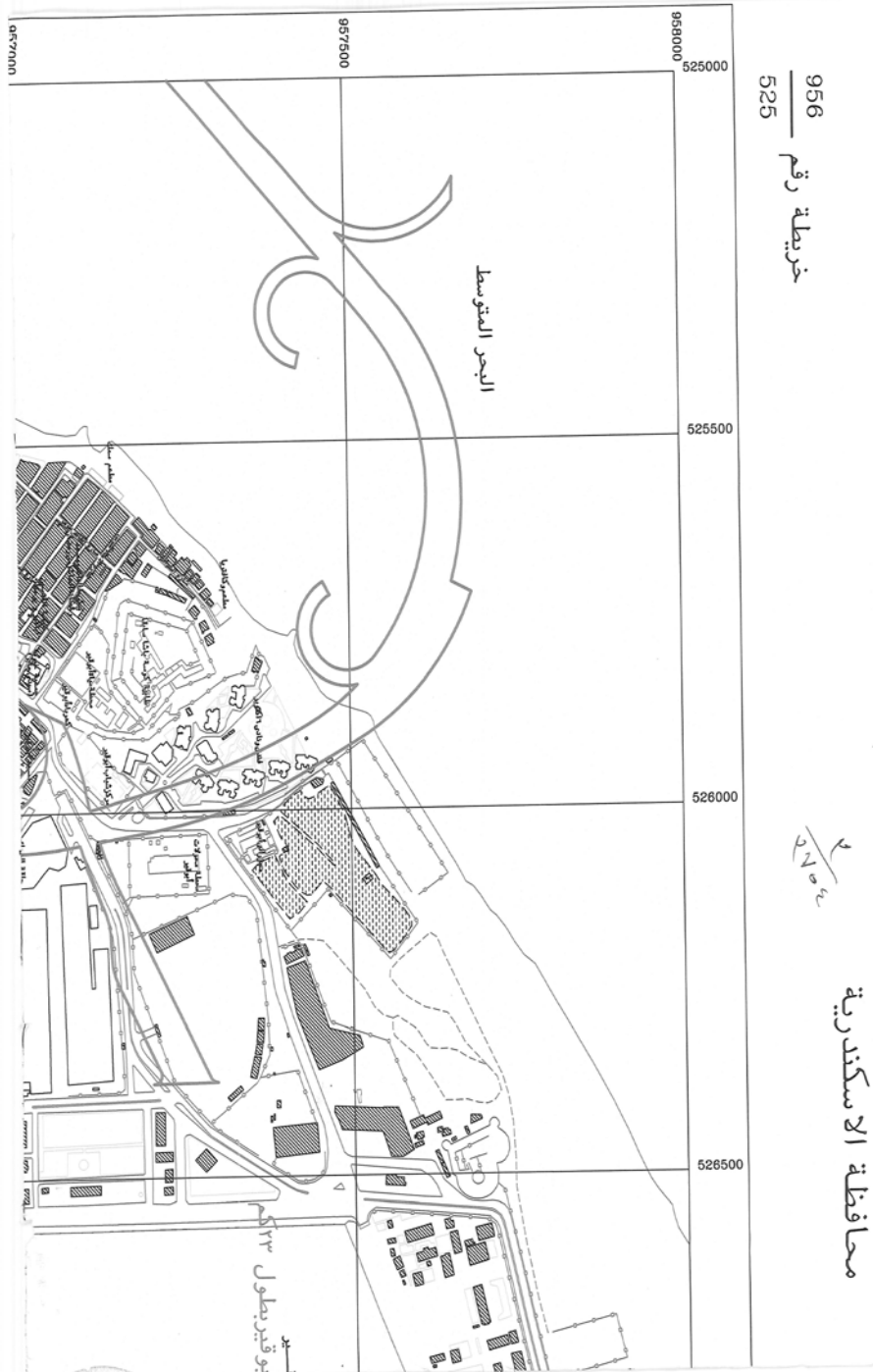
في المادة ١٨١ من القانون ٨٢ / ٢٠٠٢ بشأن حقوق الملكية الفكرية

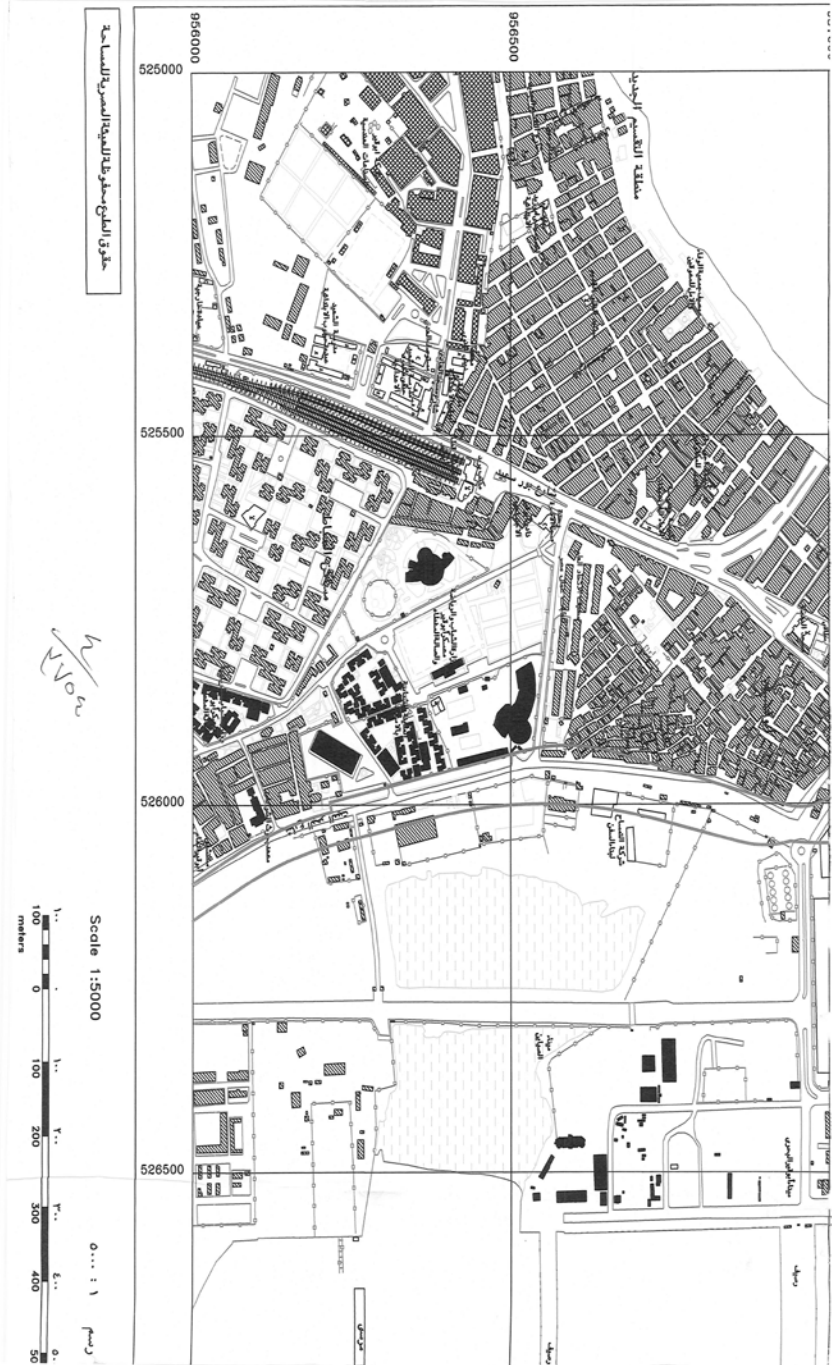
[illegible]

INDEX TO ADJOINING SHEETS

INDEX TO ADJOINING SHEETS



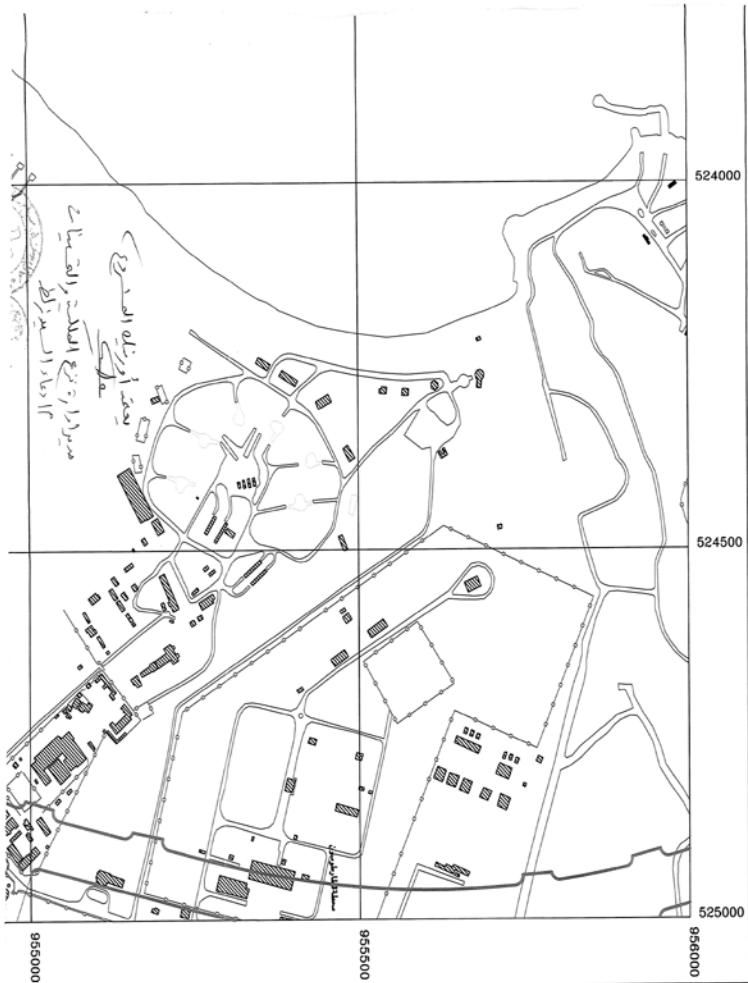
$\begin{array}{r} 9580 \\ \hline 5220 \end{array}$	$\begin{array}{r} 9580 \\ \hline 5250 \end{array}$	$\begin{array}{r} 9580 \\ \hline 5280 \end{array}$
$\begin{array}{r} 9560 \\ \hline 5220 \end{array}$	$\begin{array}{r} 9560 \\ \hline 5250 \end{array}$	$\begin{array}{r} 9560 \\ \hline 5280 \end{array}$
$\begin{array}{r} 9540 \\ \hline 5220 \end{array}$	$\begin{array}{r} 9540 \\ \hline 5250 \end{array}$	$\begin{array}{r} 9540 \\ \hline 5280 \end{array}$

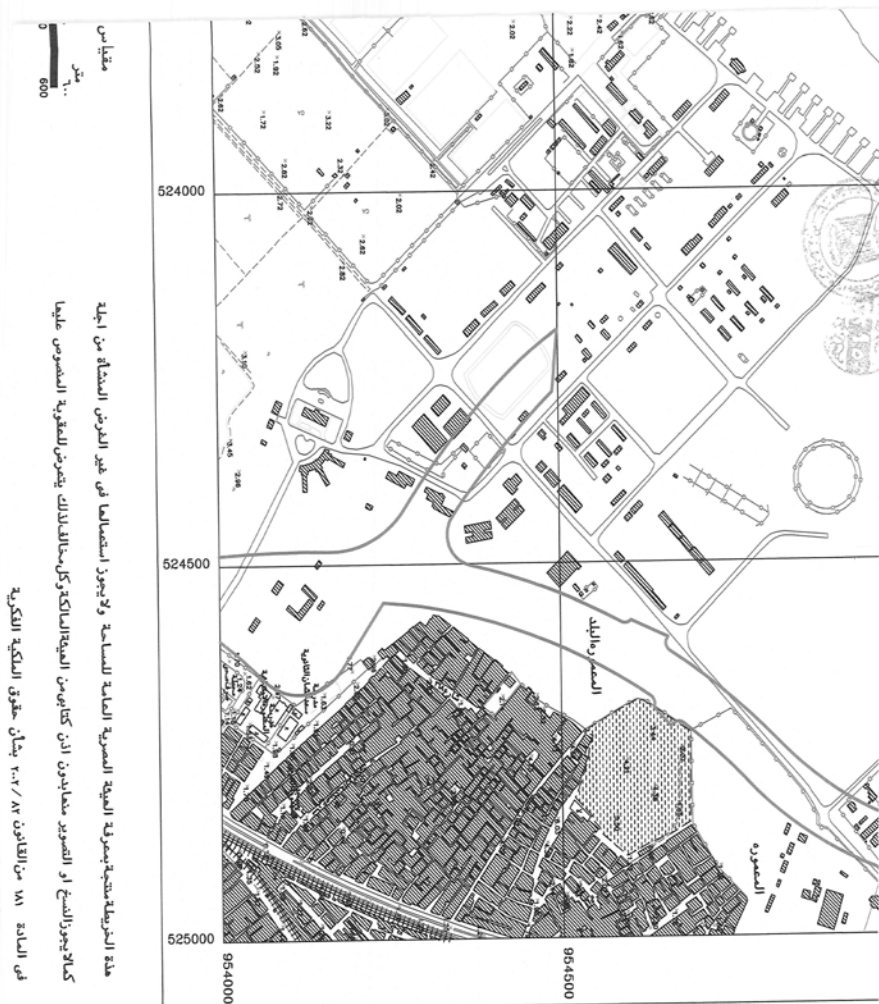




الهيئة المصرية العامة للمساحة

٢١
٩٤٥٢





خطة الخريطة نتيجة بحرية البيئة السورية العامة للمساحة ولا يجوز استعمالها في غير الغرض المنشأ من أجله
كما لا يجوز النسخ أو التوزيع مع تحديد أن كل ما من البيئة المملوكة وكل ما لا يملك يتميز بالملكية المخصوص عليها
في المادة ٨١ من القانون ٢٠٢/٨٢ بشأن حقوق الملكية الفكرية

WALL	—	حدود
FINCE	—	حدود
MOSQUE - CHURCH	⊞	مسجد - كنيسة
GAZETTY (MOSLEM - CHRISTIAN)	⊞	مسجد (مسلم - مسيحي)
ELECTRIC POWER LINE	—	خط كهرباء عالي الجهد
ELECTRIC POWER LINE	—	خط كهرباء منخفض الجهد
TRANSFORMER	⊞	محطة تحويل
PIPE LINES	—	خطوط أنابيب
ELECTRIC POLE	⊞	عمود كهرباء
TELEGRAM POLE	⊞	عمود تليفون
TRIS POINT	⊞	نقطة تقاطع طرق
SPOT HEIGHT	⊞	ارتفاع نقطة
HOSPITAL - SCHOOL	⊞	مستشفى - مدرسة
POLICE STATION	⊞	محطة شرطة
GOVERNMENT BUILDINGS	⊞	مباني حكومية
MARKAZ BOUNDARIES	—	حدود مناطق
VILLAGE BOUNDARIES	—	حدود قرى
BLUET	⊞	بلو
Quarry	⊞	مناجم

فهرس الخرائط المجاورة INDEX TO ADJOINING SHEETS

9560	9560	9560
5190	5220	5250
9540	9540	9540
5190	5220	5250
9520	9520	9520
5190	5220	5250


٢٧٥٣

٩٥٤
خريطة رقم
٥٢٢


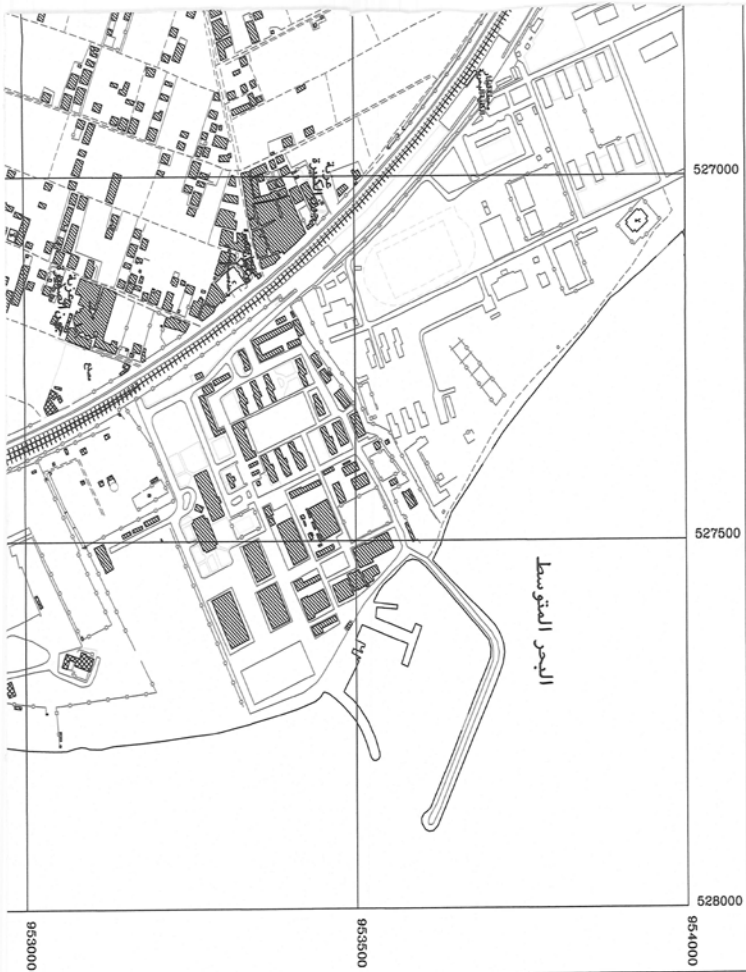
١١٥٢

محافظة الإسكندرية
أبو قير

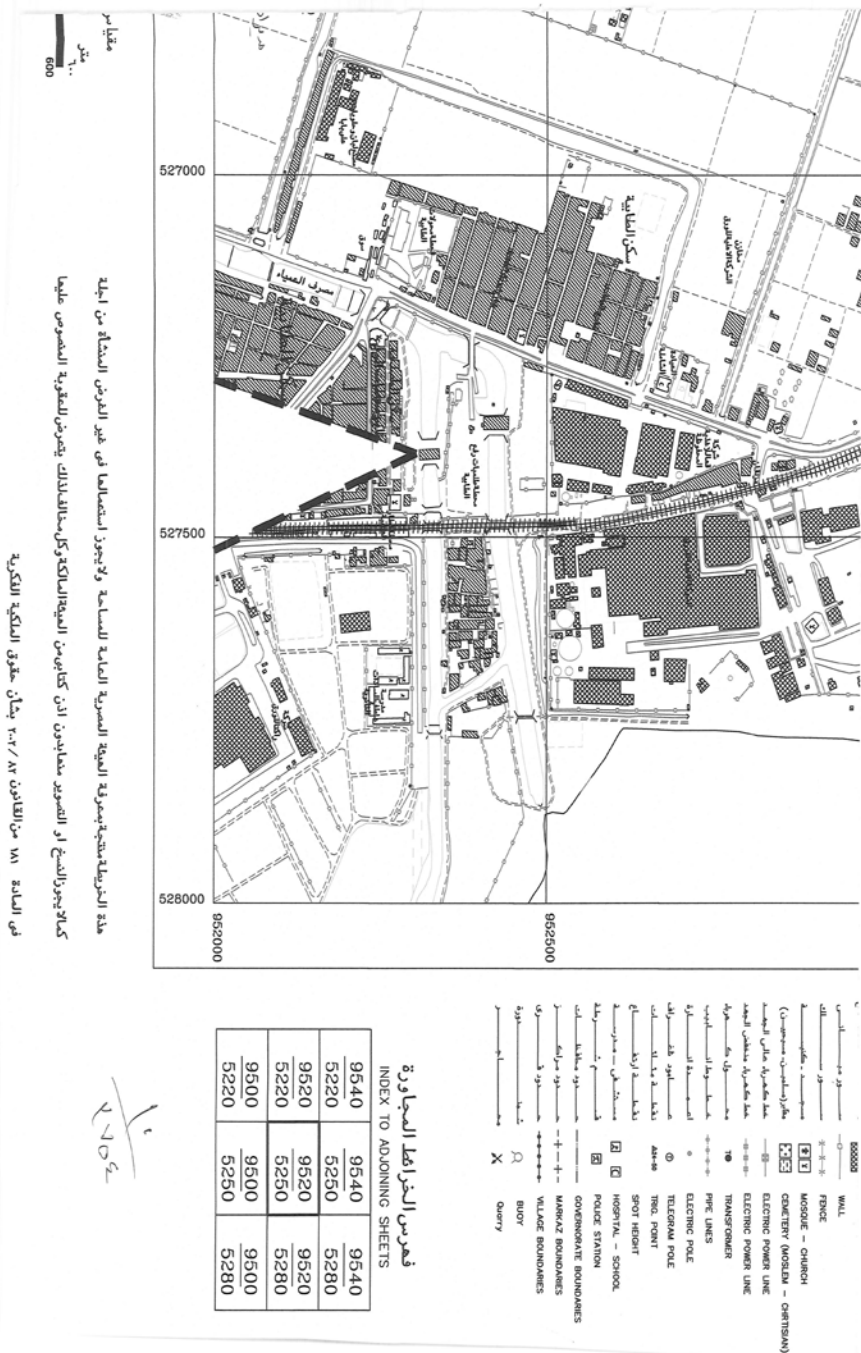
956000	522000				
955500	522500				
955000	523000				
	523500				
					البحر المتوسط



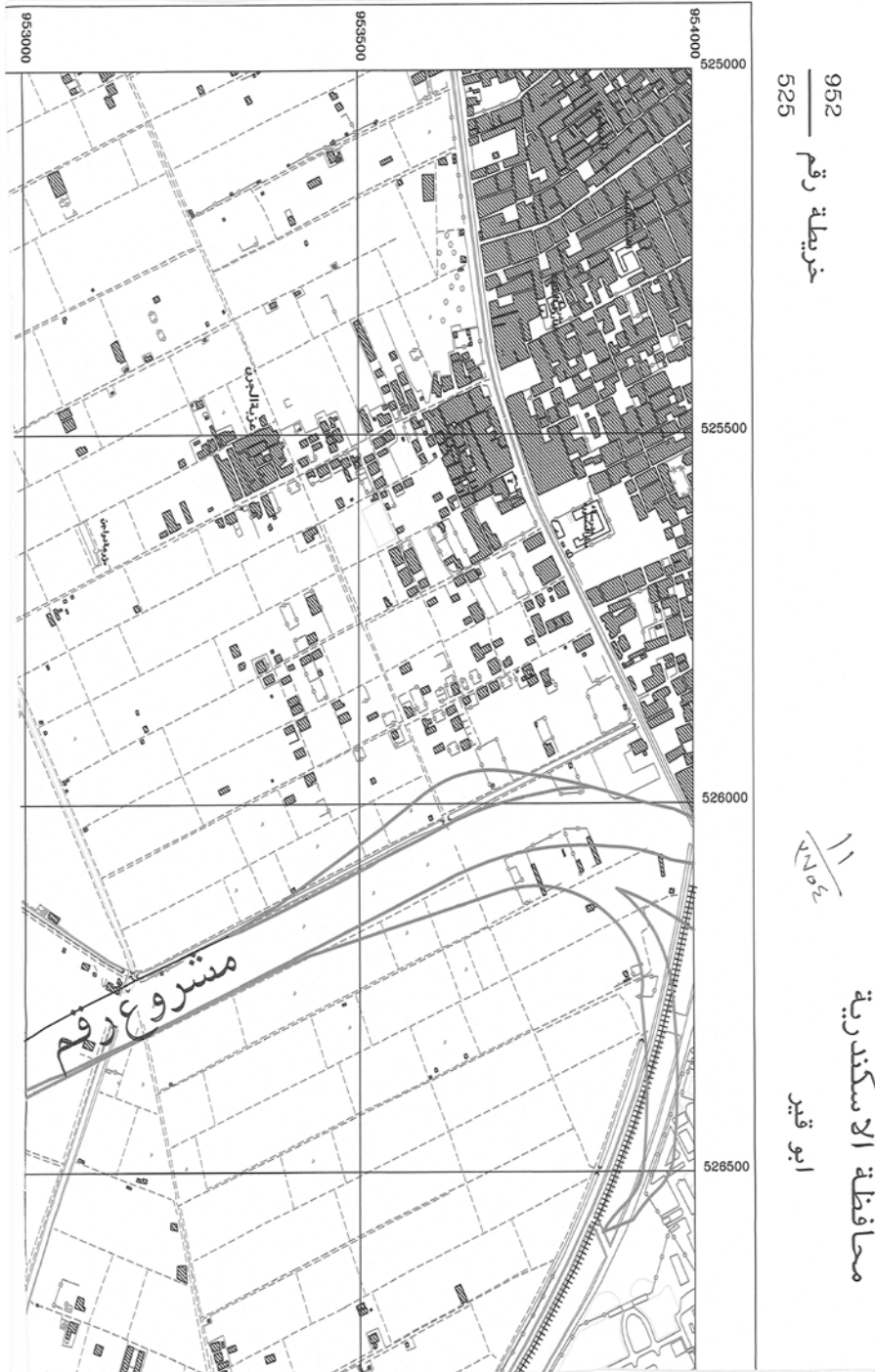
الهيئة المصرية العامة للمساحة
الإدارة العامة للخزائن الطبوغرافية

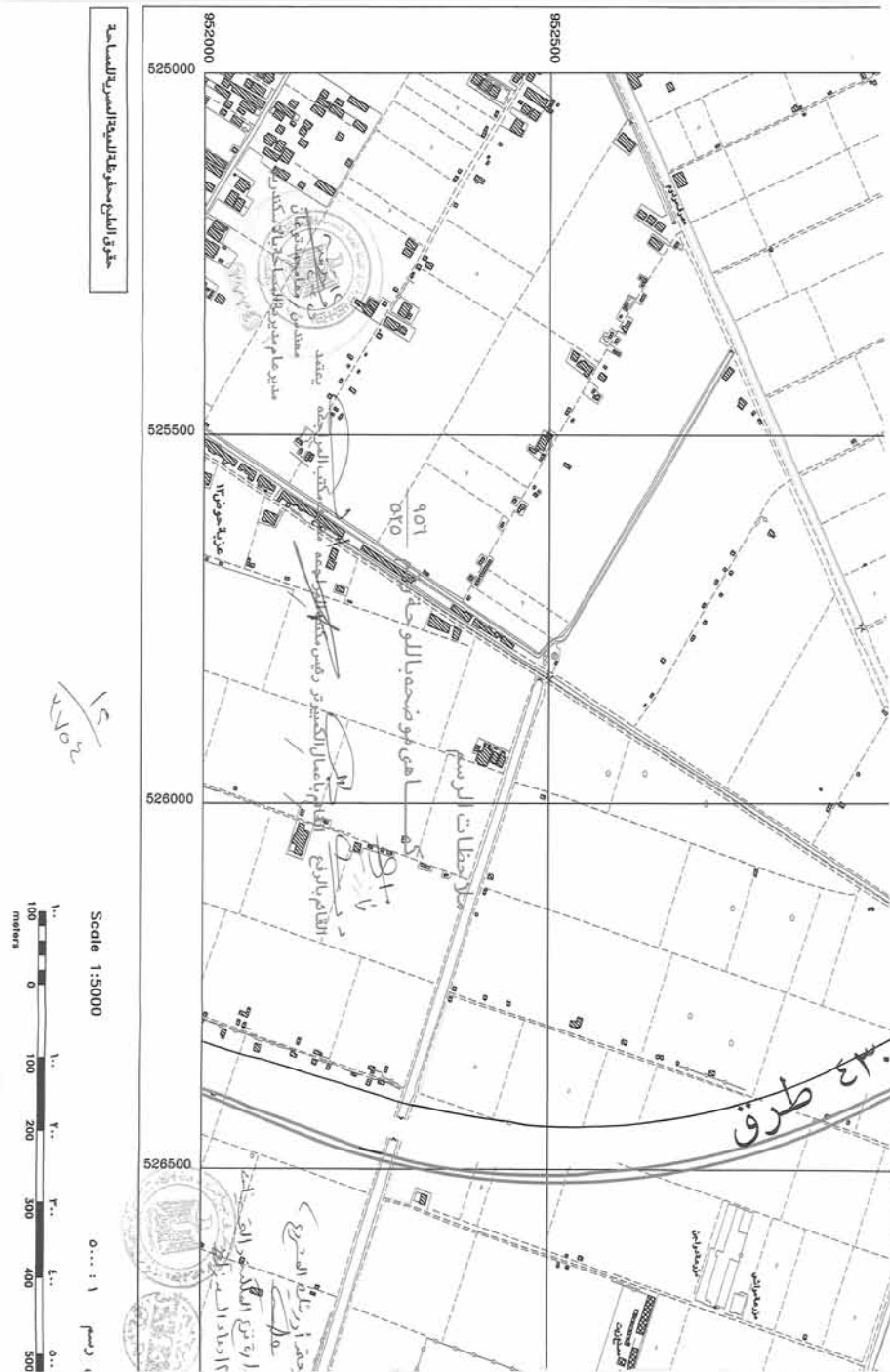


٩/١٥/٢٥




هذه الخريطة ملحق بعمارة المدينة المسورة المسماة للمساحة ولا يجوز استعمالها في غير الغرض المنشأ من أجله
كما لا يجوز النسخ أو التوزيع مطلقاً دون كتاب من المدينة المسورة المسماة للمساحة ولا يجوز النسخ أو التوزيع مطلقاً
في السنة ١٨١ من المليون ٢٠٢٢ بشأن حقوق الملكية الفكرية





~~1/2~~
~~2/10~~[illegible]



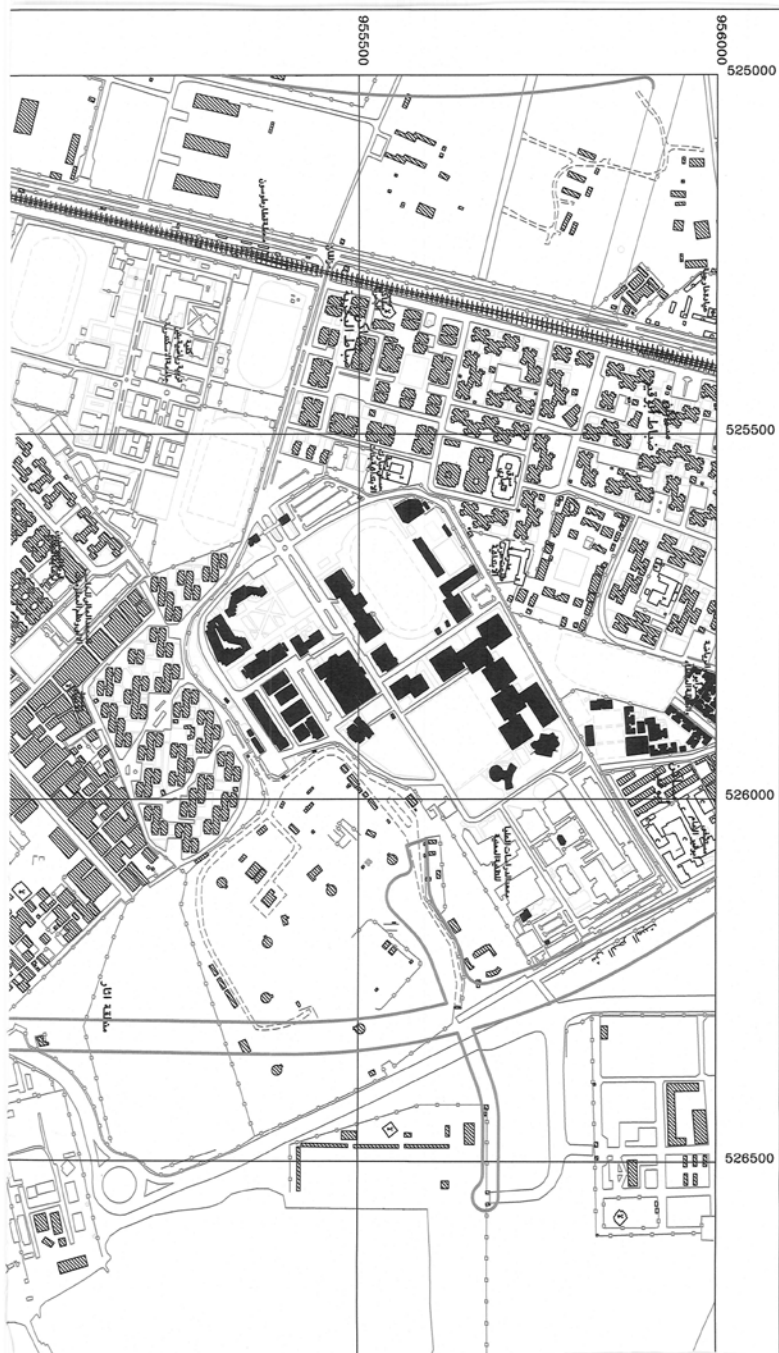
هذه الخريطة نتيجة بعمولة العتبة العمومية للمساحة ولا يجوز استعمالها في غير الغرض المنشأ من أجلها
كما لا يجوز النسخ أو التصوير من دون إذن كتابي من الهيئة المساحية وكل مخالفة لذلك يعتبر من المخالفات المصنوعة عليها
في المادة ٧٨ من القانون ٢٠١٢ / ٨٢ بشأن حقوق الملكية الفكرية

WALL	جدار
FENCE	سور
MOSQUE - CHURCH	مسجد - كنيسة
GOVERNMENT BUILDING - CHURCH	مبنى حكومي - كنيسة
ELECTRIC POWER LINE	خط كهرباء عالي الجهد
ELECTRIC POWER LINE	خط كهرباء منخفض الجهد
TRANSFORMER	محطة تحويل
PIPE LINES	خطوط أنابيب
ELECTRIC POLE	عمود كهرباء
TELEGRAM POLE	عمود تليفون
TRG. POINT	نقطة ارتفاع
SPOT HEIGHT	ارتفاع نقطة
HOSPITAL - SCHOOL	مستشفى - مدرسة
POLICE STATION	مركز شرطة
GOVERNORATE BOUNDARIES	حدود ولاية
MARAZ BOUNDARIES	حدود بلدية
VILLAGE BOUNDARIES	حدود قرية
BLVD	شارع
Quarry	مناجم

فهرس الخرائط المجاورة

INDEX TO ADJOINING SHEETS

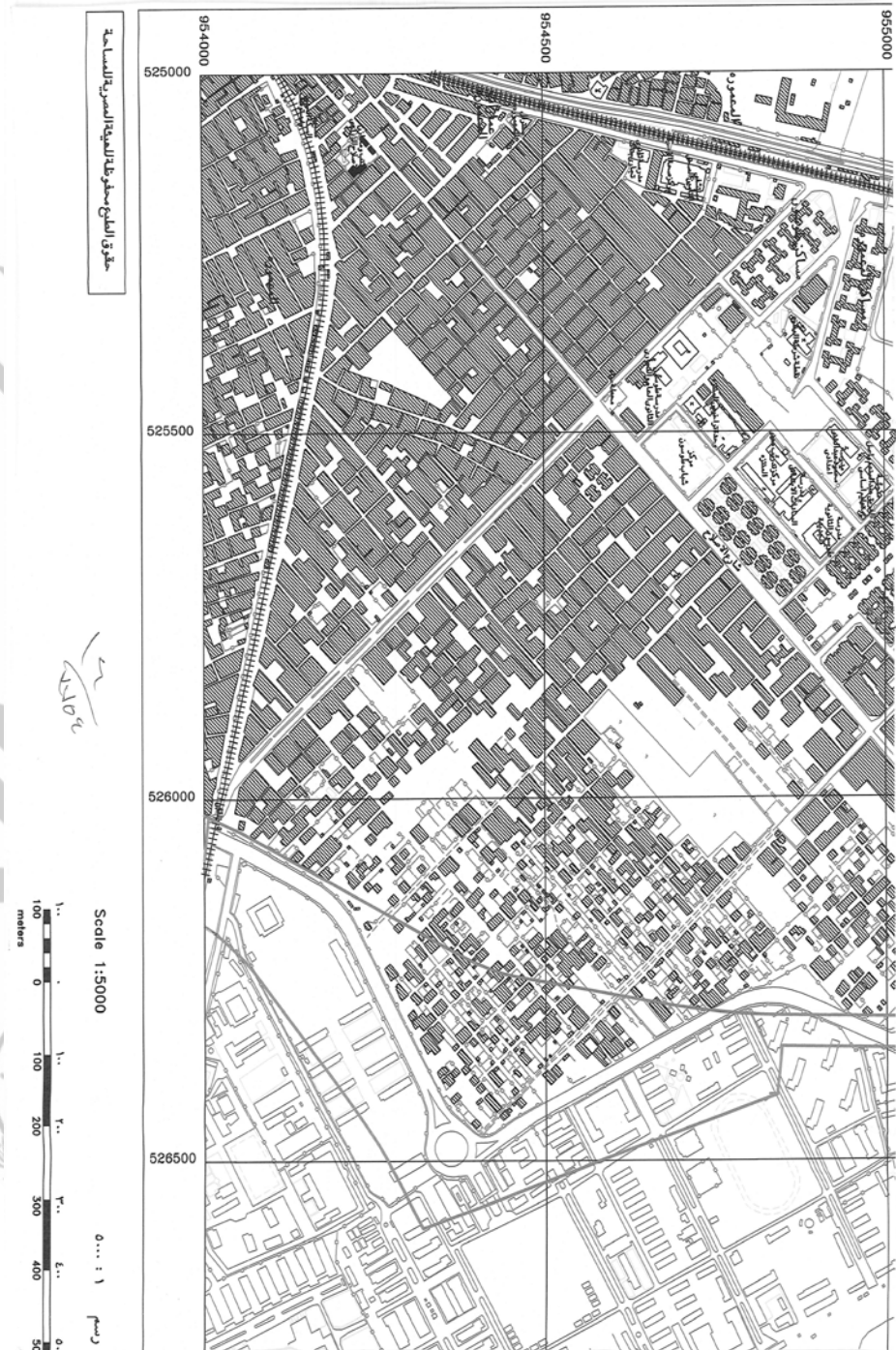
9560	9560	9560
5220	5250	5280
9540	9540	9540
5220	5250	5280
9520	9520	9520
5220	5250	5280




٩٥٤
خريطة رقم
٥٢٥

١٥
١٢٥٢

محافظة الاسكندرية
أبو قير

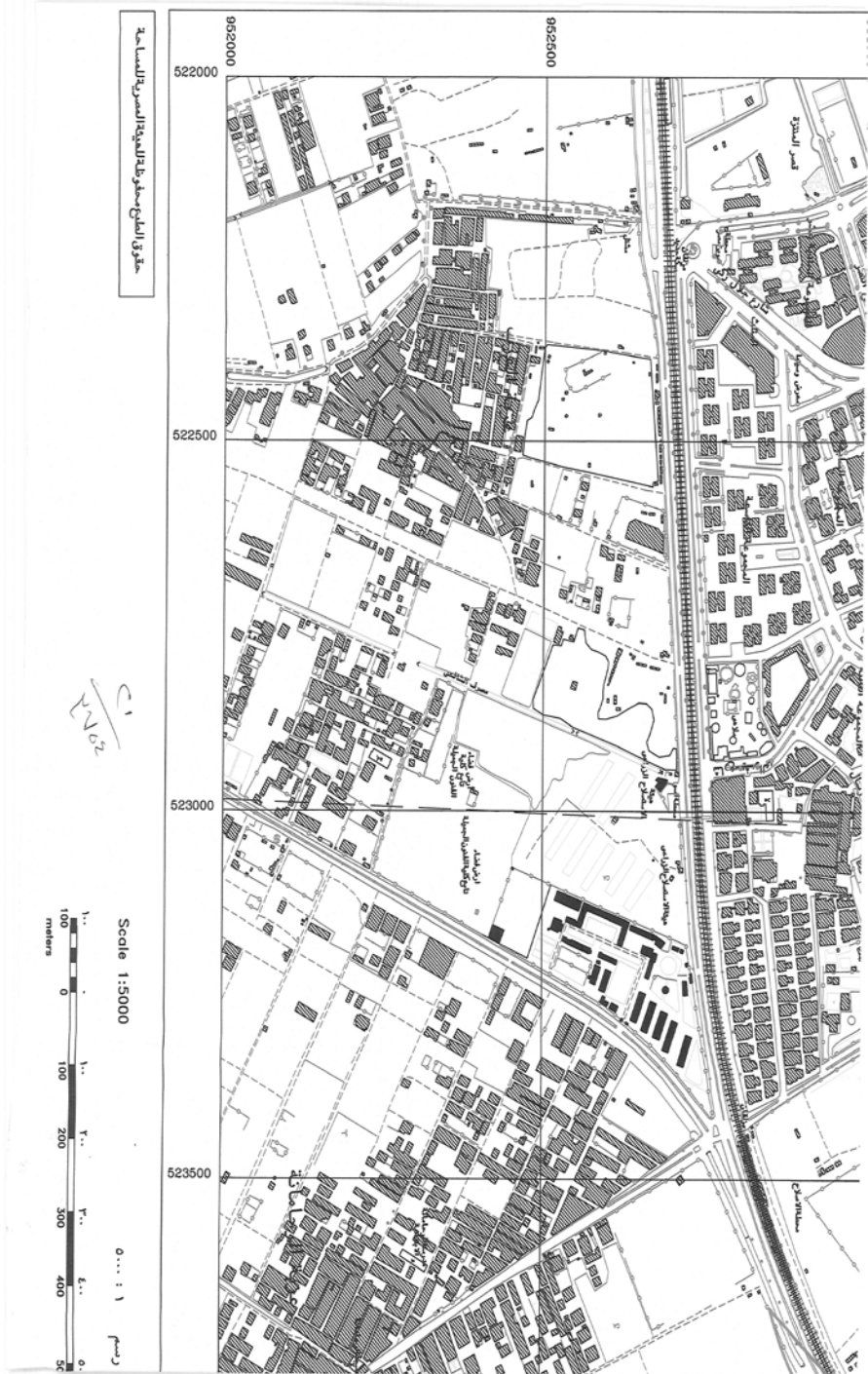





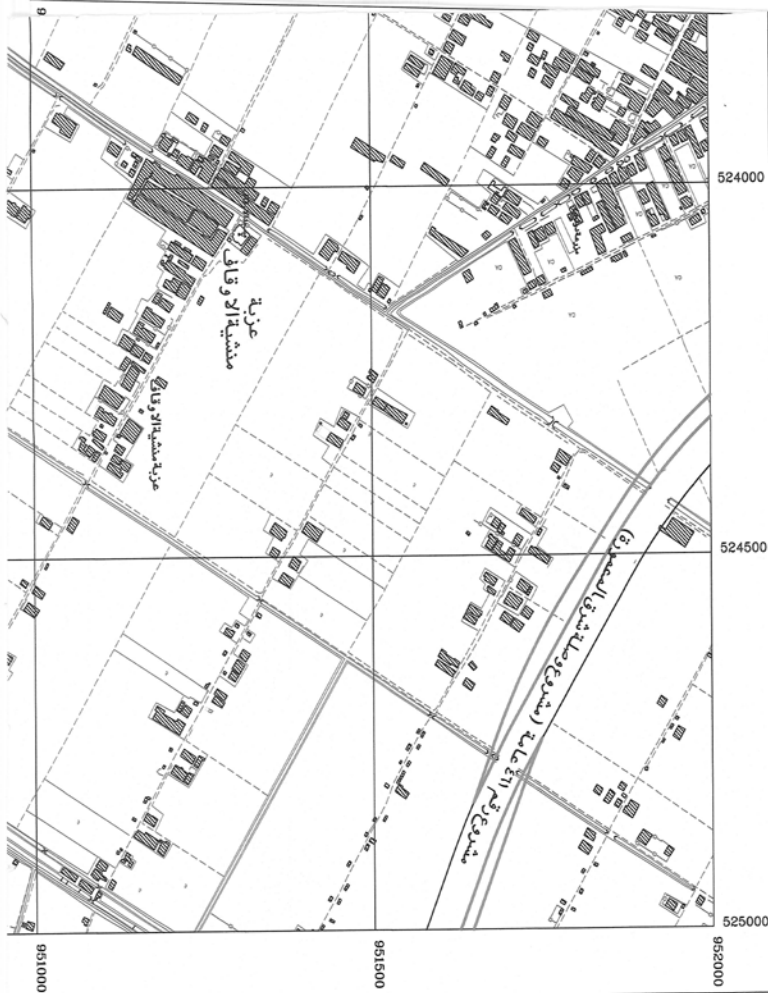
فهرس الخرائط المجاورة
INDEX TO ADJOINING SHEETS

$\begin{array}{r} 9540 \\ 5190 \end{array}$	$\begin{array}{r} 9540 \\ 5220 \end{array}$	$\begin{array}{r} 9540 \\ 5250 \end{array}$
$\begin{array}{r} 9520 \\ 5190 \end{array}$	$\begin{array}{r} 9520 \\ 5220 \end{array}$	$\begin{array}{r} 9520 \\ 5250 \end{array}$
$\begin{array}{r} 9500 \\ 5190 \end{array}$	$\begin{array}{r} 9500 \\ 5220 \end{array}$	$\begin{array}{r} 9500 \\ 5250 \end{array}$

$$\frac{1}{2703}$$

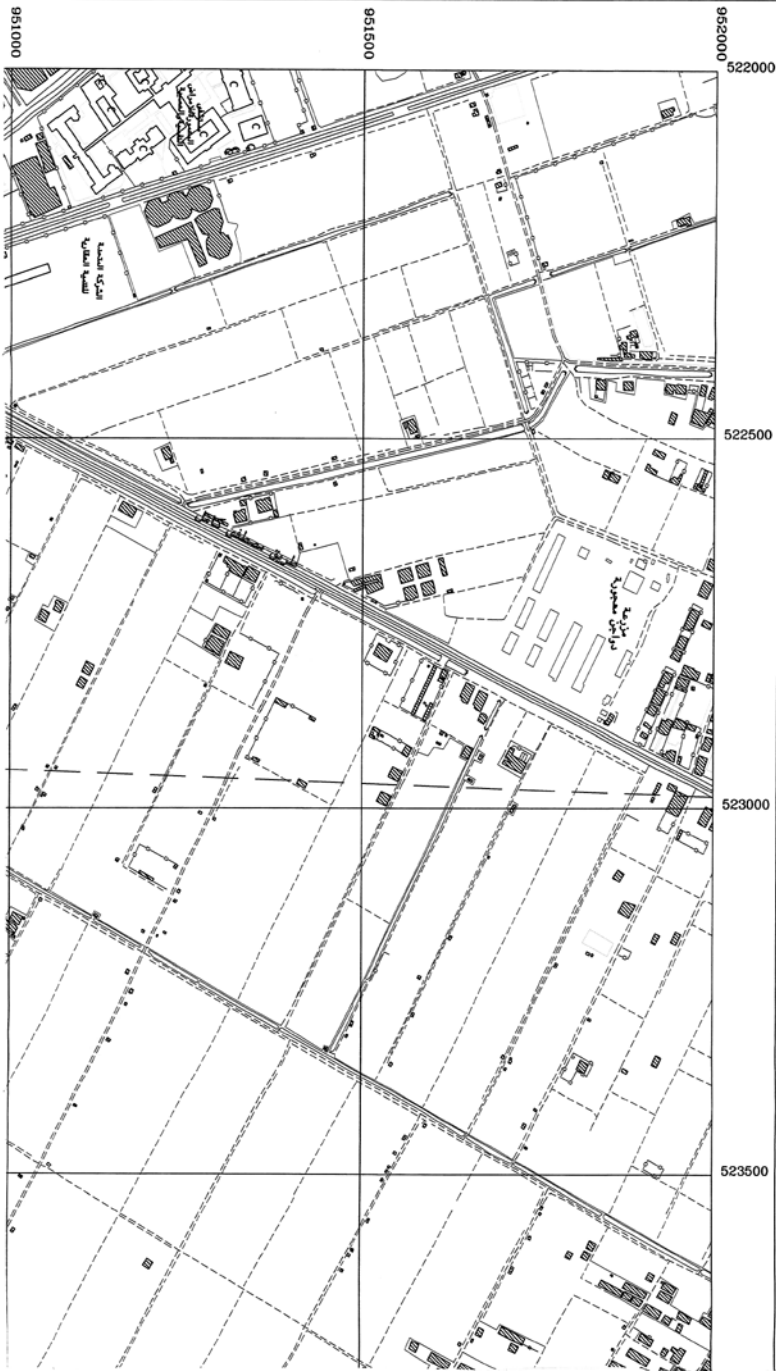


الهيئة المصرية العامة للمساحة
الإدارة العامة للخزائن الطبوغرافية




١
٢٥٥







الهيئة المصرية العامة للمساحة
الإدارة العامة للخرائط الطبوغرافية



LEGEND

MAIN PAVED ROAD	طريق ريفي
GRAVEL ROAD	طريق ريفي
TRACK	طريق ريفي
RAILWAY DOUBLE TRACK	طريق ريفي
RAILWAY SINGLE TRACK	طريق ريفي
BRIDGE	طريق ريفي
TUNNEL	طريق ريفي
CANALS	طريق ريفي
GRANDS	طريق ريفي
DITCH	طريق ريفي
PIPE	طريق ريفي
WATER TANK - WELL	طريق ريفي
LAKE - MARSH	طريق ريفي
SARBAH - WASHI	طريق ريفي
TREES - PALM	طريق ريفي
CULTIVATED AREA - BUSH	طريق ريفي
EDGE OF LAND UNDER RECLAMATION	طريق ريفي
SAND DUNES	طريق ريفي
DEEPROAD - DISAPPEARING STREAM	طريق ريفي
CONTOURS	طريق ريفي
DEFERRED	طريق ريفي
ORCHARD	طريق ريفي
BUILDINGS	طريق ريفي
GOVERNMENT BUILDINGS	طريق ريفي
FACTORY	طريق ريفي

الجمهورية العربية السورية
ARAB REPUBLIC OF EGYPT
EGYPTIAN GENERAL SURVEY
AUTHORITY

٧٧٥٥




958000	522000	
957500	522500	
957000	523000	
	523500	

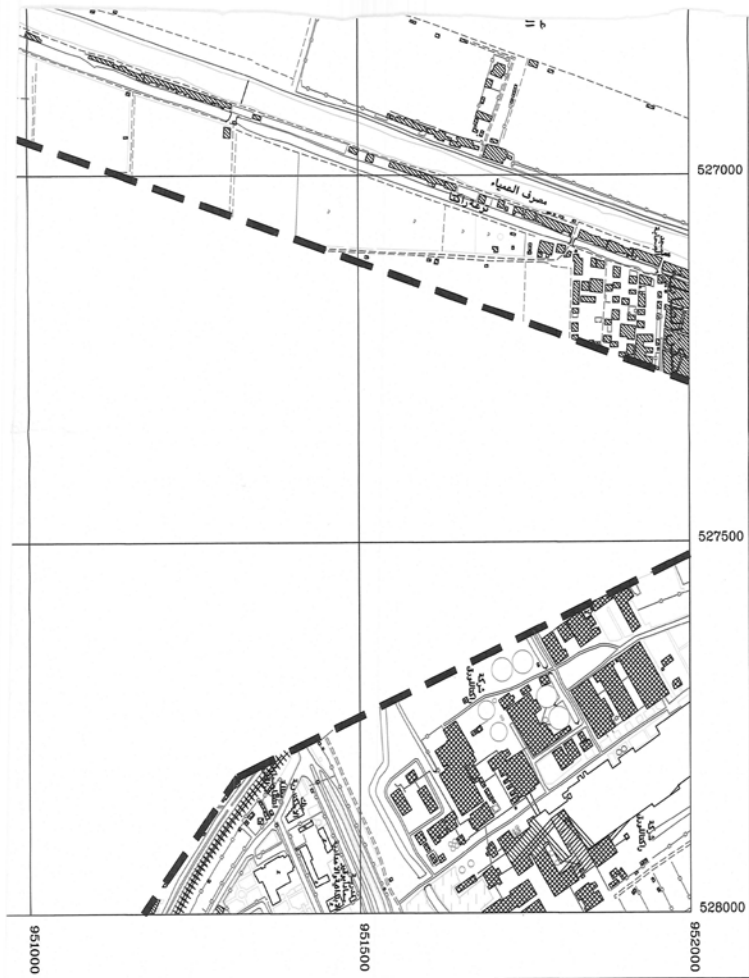
956
522
خريطة رقم

٢٧
٤٢٥٤

محافظة الاسكندرية



الهيئة المصرية العامة للمساحة
الإدارة العامة للخرائط الطبوغرافية




LEGEND

طريق رئيسي - رئيسي	MAIN PAVED ROAD
طريق - طريق	GRADING ROAD
طريق - طريق	TRACK
طريق - طريق	RAILWAY DOUBLE TRACK
طريق - طريق	RAILWAY SINGLE TRACK
طريق - طريق	BRIDGE
طريق - طريق	TUNNEL
طريق - طريق	CANALS
طريق - طريق	DRAINS
طريق - طريق	DITCH
طريق - طريق	PIPE
طريق - طريق	WATER TANK - WELL
طريق - طريق	LAKE - MARSH
طريق - طريق	SABOHAH - MARSH
طريق - طريق	TREES - PALM
طريق - طريق	CULTIVATED AREA - BUSH
طريق - طريق	EDGE OF LAND UNDER RECLAMATION
طريق - طريق	SAND DUNES
طريق - طريق	DEPRESSION
طريق - طريق	CONTIGUOUS
طريق - طريق	DEPRESSION
طريق - طريق	ORCHARD
طريق - طريق	BUILDINGS
طريق - طريق	GOVERNMENT BUILDINGS
طريق - طريق	FACTORY



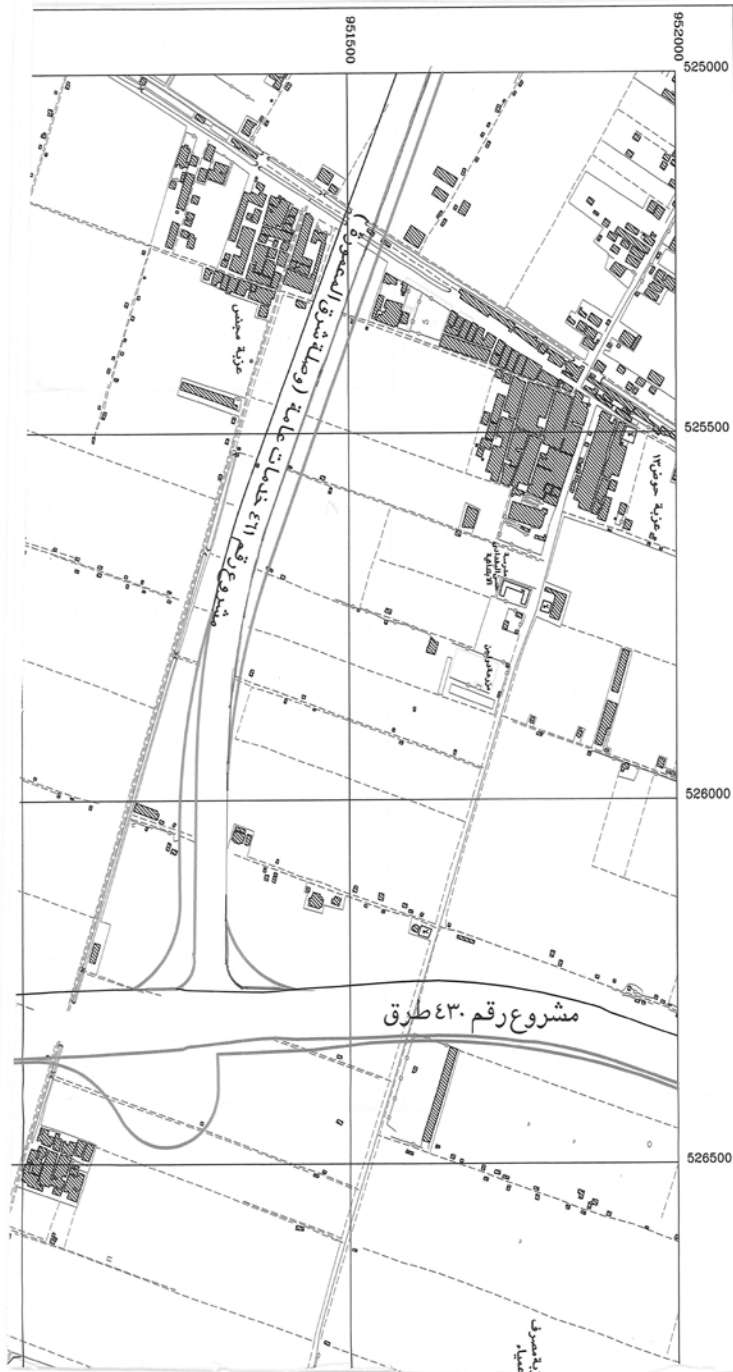
٢٠٢٥



$\frac{9520}{5220}$	$\frac{9520}{5250}$	$\frac{9520}{5280}$
$\frac{9500}{5220}$	$\frac{9500}{5250}$	$\frac{9500}{5280}$
$\frac{9480}{5220}$	$\frac{9480}{5250}$	$\frac{9480}{5280}$

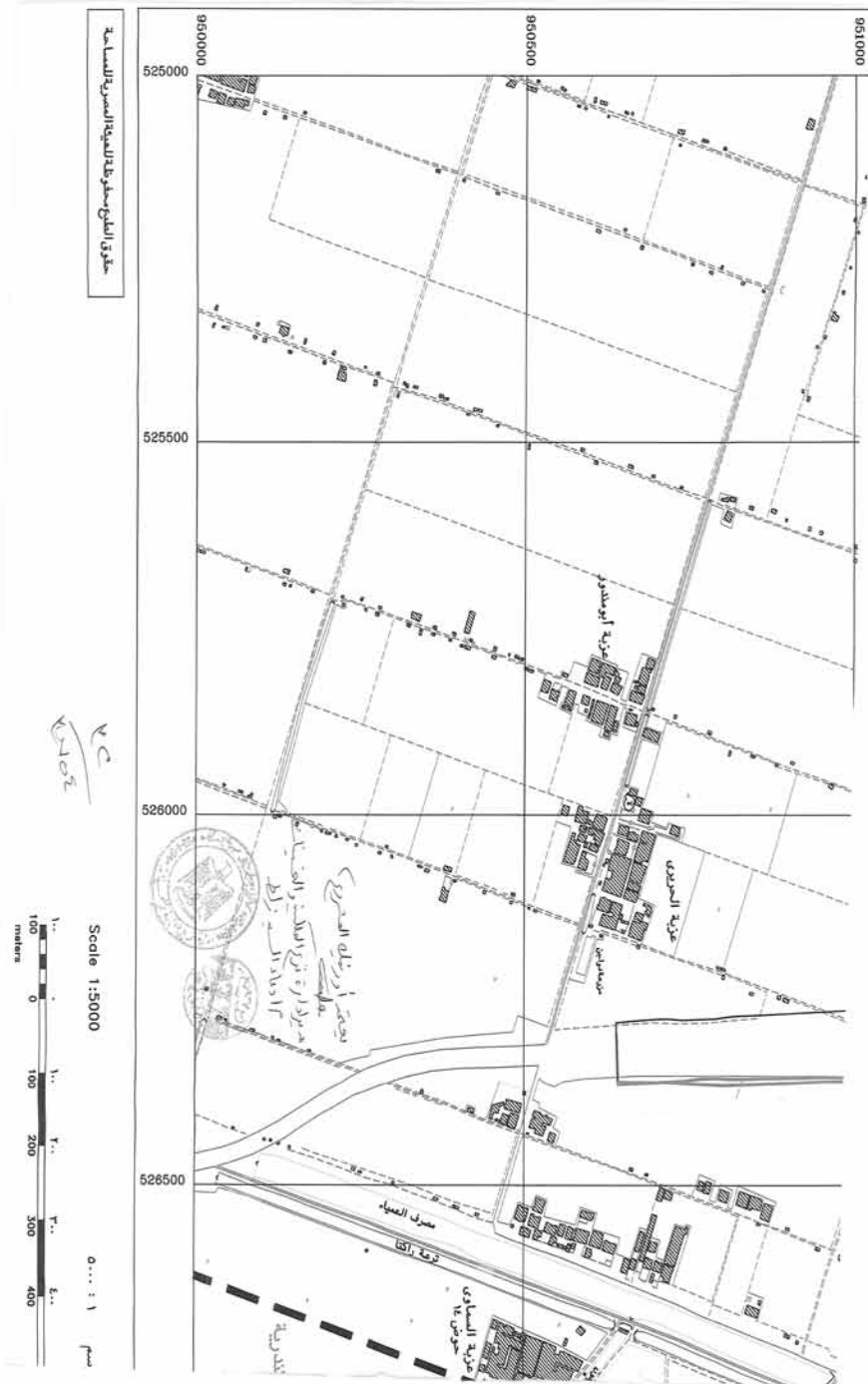
فهرس الخرائط المجاورة
INDEX TO ADJOINING SHEETS


- WALL —————
 FENCE —————
 MOBILE — CHURCH
 CROISSERY (GOSLIN) — CHRISTIAN
 ELECTRIC POWER LINE —————
 ELECTRIC POWER LINE —————
 TRANSDUCER —————
 PIPE LINES —————
 ELECTRIC POLE —————
 TELEPHONE POLE —————
 TOLL ROOF —————
 GROT HEIGHT —————
 HOSPITAL — SCHOOL
 POLICE STATION —————
 CONGRESSIONAL BOUNDARIES —————
 MARINE BOUNDARIES —————
 VALLEY BOUNDARIES —————
 BURY —————
 Quarry —————

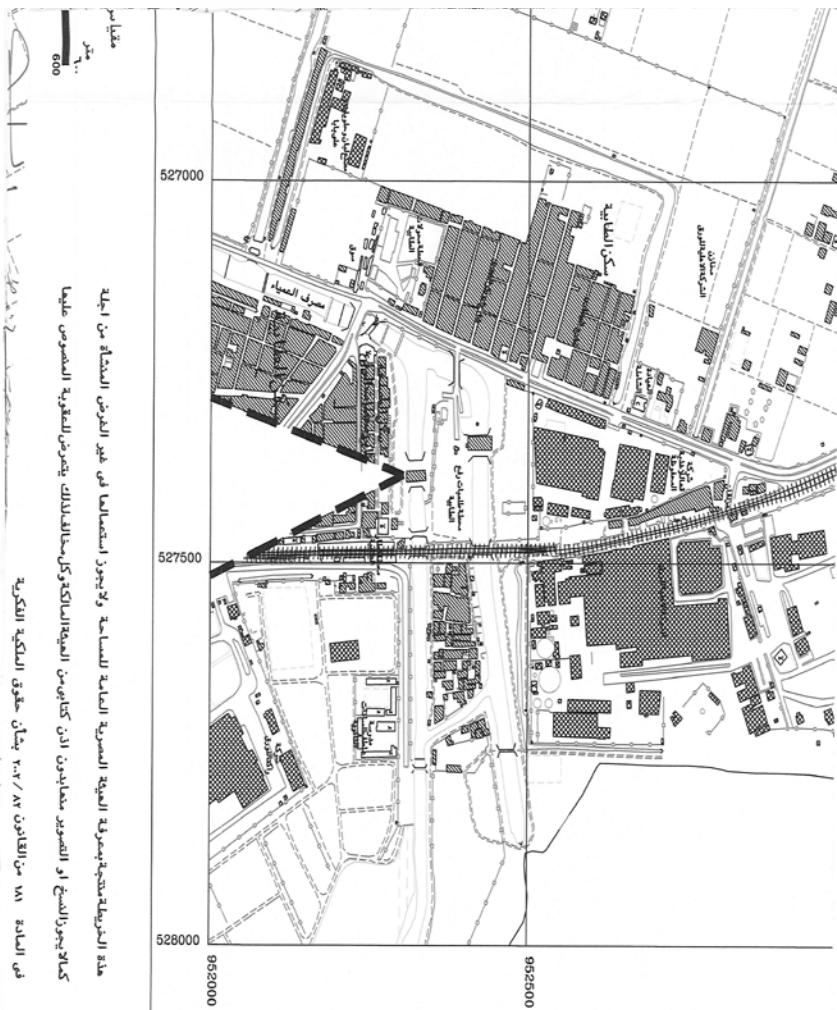


950
خريطة رقم
525

٢١
٥٧٥
محافظة الاسكندرية
العمرة



$$\frac{22}{203}$$





هذه الخريطة مبنية بمسودة العينة السورية العامة للمساحة ولا يجوز استعمالها في غير الغرض المنشأ من أجله
كما لا يجوز النسخ أو التصوير، معاهدون الذين كتابه من العينة الساكنة وكل مخالفة لذلك يتعرض للعقوبة المنصوص عليها
في المادة ٨٨ من القانون ٢٠١٧/٨٢ بشأن حقوق الملكية الفكرية

فهرس الخرائط المجاورة

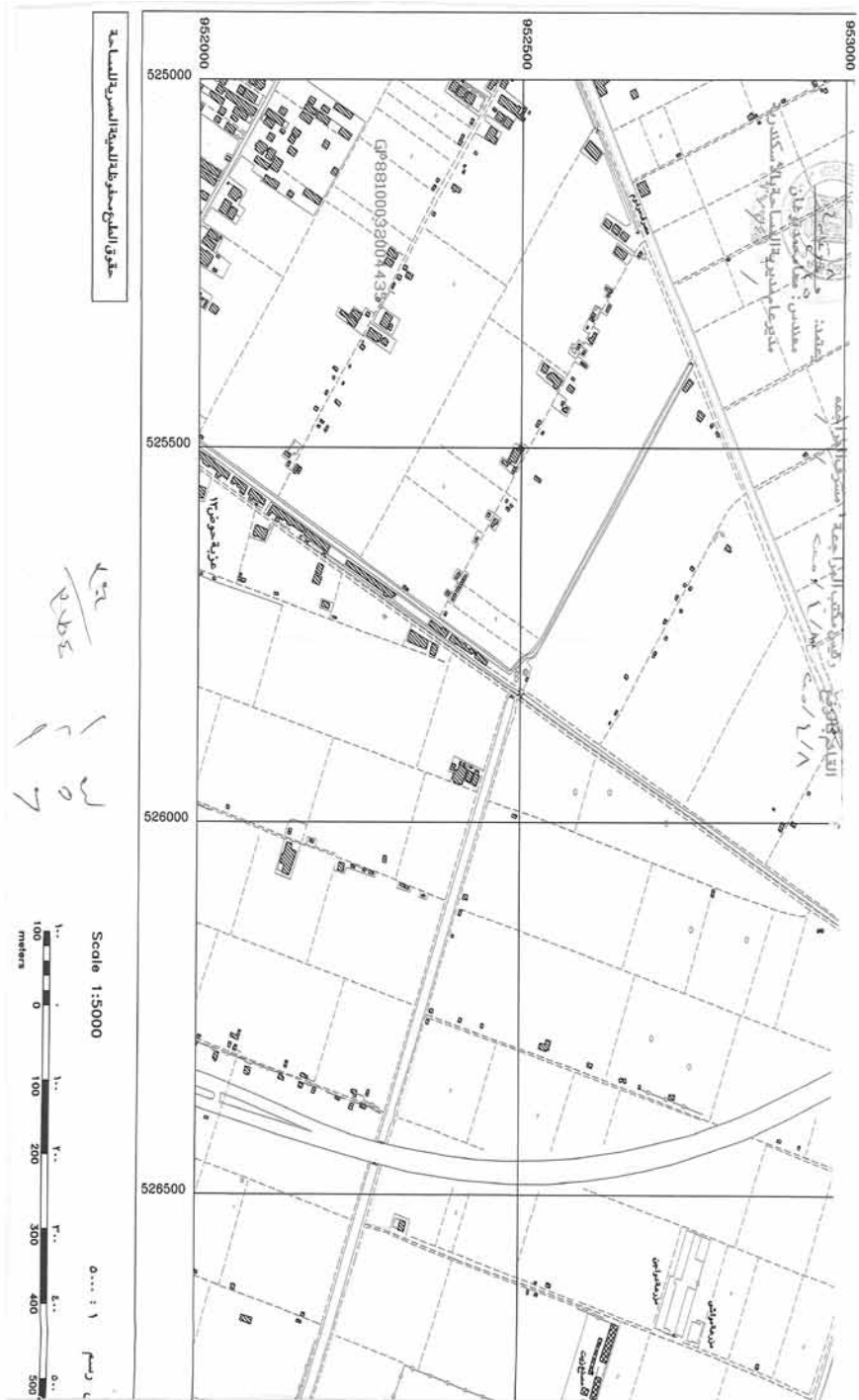
INDEX TO ADJOINING SHEETS

9540	9540	9540
9520	9520	9520
9520	9520	9520
9520	9520	9520
9500	9500	9500
9520	9520	9520


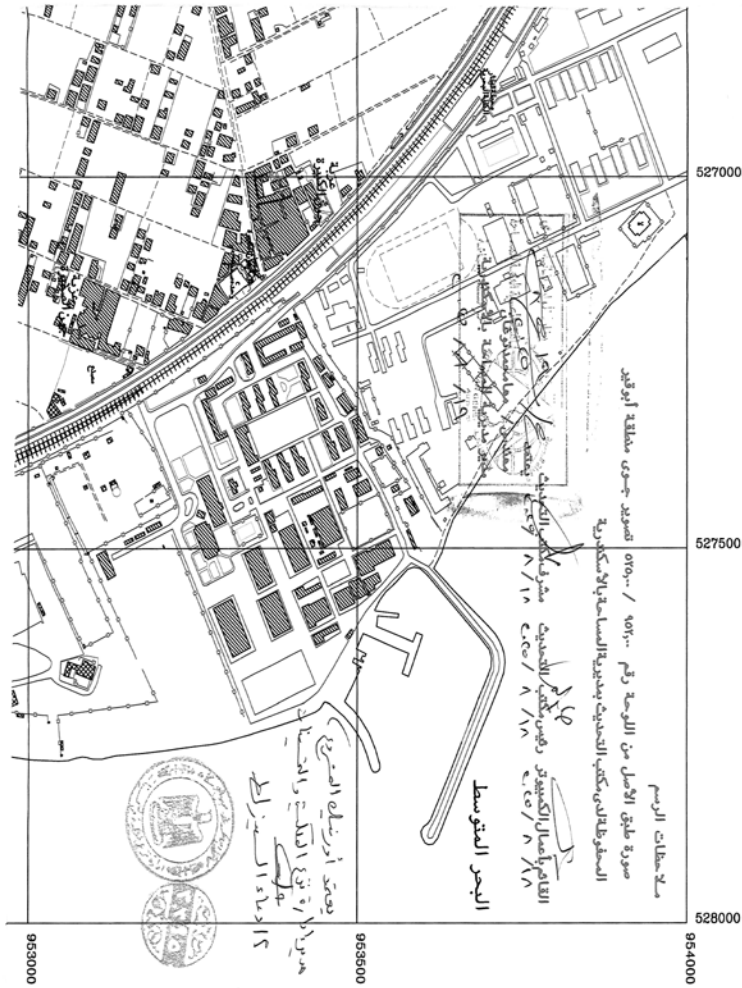


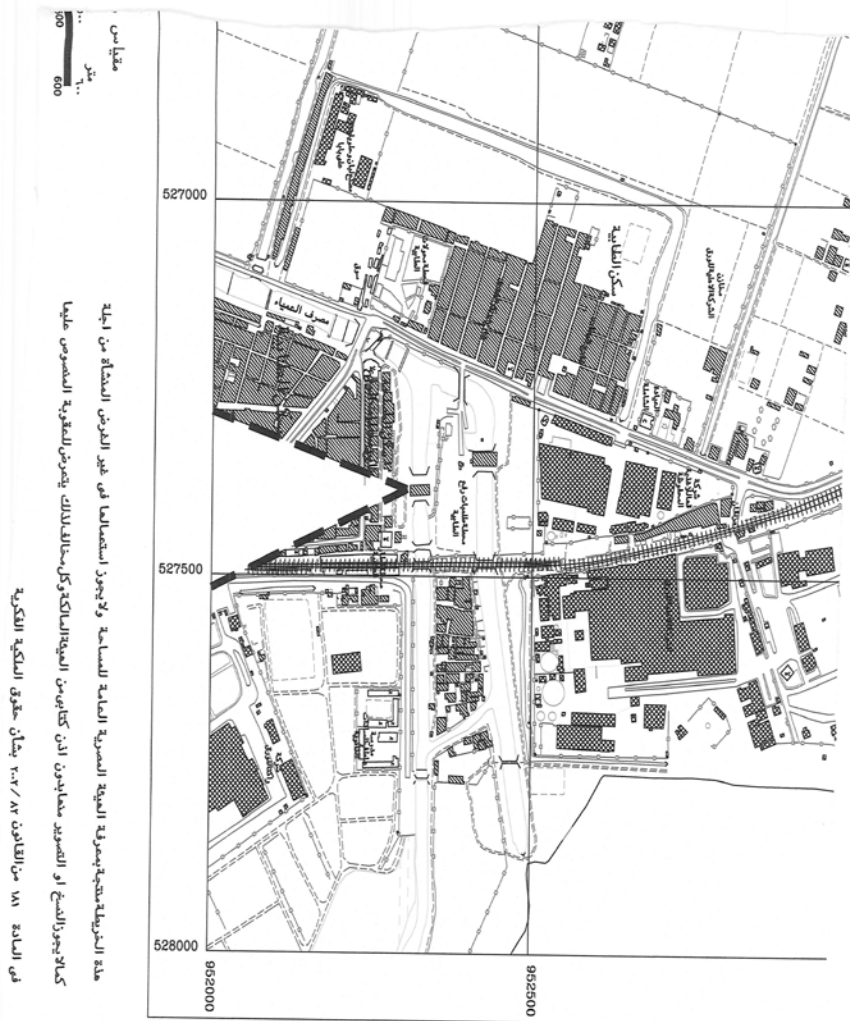
٢٤
٢٠٢٥





الهيئة المصرية العامة للمساحة
الإدارة العامة للخزائن الطبوغرافية





هذه الخريطة ملحة بصورته المعينة المسماة المساحة ولا يجوز استعمالها في غير الغرض المنشأ من أجله
كما لا يجوز البيع أو التصديق عليها دون إذن كتابي من الهيئة المسماة وكل مخالفة لذلك يتعرض للمقابلة المنصوص عليها
في المادة ١٨١ من القانون ٨٧ / ٢٠٢٢ بشأن حقوق الملكية الفكرية

WALL	جدار
POLE	عمود
MOSQUE - CHURCH	مسجد - كنيسة
CEDREY (MOSLEM - ORTH)	مسجد (مسلم - مسيحي)
ELECTRIC POWER LINE	خط كهرباء
ELECTRIC POWER LINE	خط كهرباء
TRANSFORMER	محطة تحويل
PIPE LINES	خطوط أنابيب
ELECTRIC POLE	عمود كهرباء
TELEPHONE POLE	عمود هاتف
TROL POINT	نقطة تrolley
SPOT HEIGHT	ارتفاع نقطة
HOSPITAL - SCHOOL	مستشفى - مدرسة
POLICE STATION	محطة شرطة
GOVERNMENT BUILDINGS	بنايات حكومية
MARKET BOUNDARIES	حدود سوق
WATER BOUNDARIES	حدود مياه
BOUY	قارب
Quarry	مناجم

فهرس الخرائط المجاورة

INDEX TO ADJOINING SHEETS			
9540	9540	9540	
5220	5220	5280	
9520	9520	9520	
5220	5220	5280	
9500	9500	9500	
5220	5250	5280	

٢١
٢٧٥٤



952
525
خريطة رقم

طبعت بالهيئة العامة لشئون المطابع الأميرية

رئيس مجلس الإدارة

محاسب / أشرف إمام عبد السلام

رقم الإيداع بدار الكتب ٦٥ لسنة ٢٠٢٥

٥٠٩ - ٢٠٢٥/١٠/٢٣ - ٢٠٢٥/٢٥٣٩٦

