

جمهورية مصر العربية



رَأْسِيَّةُ الْجُمْهُورِيَّةِ

الجريدة الرسمية

الثمن ١٥ جنيهاً

السنة الثامنة والستون	الصادر في ٢٩ ذى القعدة سنة ١٤٤٦ هـ الموافق (٢٧ مايو سنة ٢٠٢٥ م)	العدد ٢١ مكرر (و)
--------------------------	--	------------------------

قرار رئيس جمهورية مصر العربية

رقم ٢٧٥ لسنة ٢٠٢٥

رئيس الجمهورية

بعد الاطلاع على الدستور ؛

وعلى القانون المدنى ؛

وعلى قانون الهيئات العامة الصادر بالقانون رقم ٦١ لسنة ١٩٦٣ ؛

وعلى قانون نظام الإدارة المحلية الصادر بالقانون رقم ٤٣ لسنة ١٩٧٩ ؛

وعلى القانون رقم ١٤٣ لسنة ١٩٨١ بشأن الأراضى الصحراوية ؛

وعلى القانون رقم ١٠ لسنة ١٩٩٠ بشأن نزع ملكية العقارات للمنفعة العامة ؛

وعلى القانون رقم ٧ لسنة ١٩٩١ بشأن بعض الأحكام المتعلقة بأملاك

الدولة الخاصة ؛

وعلى قانون شركات قطاع الأعمال العام الصادر بالقانون رقم ٢٠٣ لسنة ١٩٩١ ؛

وعلى قانون البيئة الصادر بالقانون رقم ٤ لسنة ١٩٩٤ ؛

وعلى قانون الموارد المائية والرى الصادر بالقانون رقم ١٤٧ لسنة ٢٠٢١ ؛

وعلى قرار رئيس الجمهورية رقم ١٦٣٣ لسنة ١٩٧٢ باعتبار مشروع إقامة

مخازن ومظلات جديدة لزيادة السعة التخزينية بمضرب رشيد الحديث من أعمال

المنفعة العامة والاستيلاء على الأرض اللازمة له لصالح المؤسسة المصرية

العامة للمضارب ؛

وعلى قرار رئيس الجمهورية رقم ٦٦٥ لسنة ١٩٨١ باعتبار إقامة مصنع النزهة

التابع لشركة الإسكندرية للزيوت والصابون على قطعة الأرض رقم ٣٩٣ شارع قنال

المحمودية بالنزهة من أعمال المنفعة العامة ؛

وعلى قرار رئيس الجمهورية رقم ١٥٢ لسنة ٢٠٠١ بشأن تحديد المناطق

الاستراتيجية ذات الأهمية العسكرية من الأراضى الصحراوية والقواعد الخاصة بها ؛

وعلى قرار رئيس الجمهورية رقم ١٥٣ لسنة ٢٠٠١ بإنشاء المركز الوطنى لتخطيط استخدامات أراضى الدولة ؛

وعلى قرار رئيس الجمهورية رقم ٦٢ لسنة ٢٠١٨ بشأن خريطة تنمية أراضى جمهورية مصر العربية ؛

وعلى قرار رئيس المجلس التنفيذى رقم ١٣١٦ لسنة ١٩٦٣ باعتبار مشروع مصنع هدرجة الزيوت واستخلاص الزيت من رجيع الكون بناحية سخا محافظة كفر الشيخ من أعمال المنفعة العامة والاستيلاء بطريق التنفيذ المباشر على الأراضى اللازمة له ؛

وعلى قرار رئيس المجلس التنفيذى رقم ٢٩٥١ لسنة ١٩٦٣ باعتبار مشروع مركز تجميع وتبريد الألبان بناحية قرية الزرقا مركز فارسكور محافظة دمياط من أعمال المنفعة العامة والاستيلاء على الأرض اللازمة له ؛

وعلى قرار رئيس مجلس الوزراء رقم ٦٠٥ لسنة ١٩٦٥ باعتبار مشروعى هدرجة الزيوت والعبوات الصفيح واستخلاص الزيت من بذرة القطن وعلف الحيوان بناحية قرية محروس مركز أخميم محافظة سوهاج من أعمال المنفعة العامة والاستيلاء على الأرض اللازمة لها ؛

وعلى قرار رئيس مجلس الوزراء رقم ١٥٢٨ لسنة ١٩٦٦ باعتبار مشروع إقامة مركز لتجميع الألبان بناحية الشين مركز قطور محافظة الغربية من أعمال المنفعة العامة ؛

وعلى قرار رئيس مجلس الوزراء رقم ٢٣٠٤ لسنة ١٩٦٧ باعتبار مشروع إقامة مضرب أرز بمدينة فاقوس بناحية جهيئة البحرية مركز فاقوس محافظة الشرقية من أعمال المنفعة العامة والاستيلاء على الأراضى اللازمة له ؛

وعلى قرار رئيس مجلس الوزراء رقم ٢٧١١ لسنة ١٩٦٧ باعتبار مشروع إقامة مضرب أرز جديد بمدينة كفر صقر بمحافظة الشرقية من أعمال المنفعة العامة والاستيلاء على الأرض اللازمة له لصالح المؤسسة المصرية العامة للمضارب ؛

وعلى قرار رئيس مجلس الوزراء رقم ٦٥٤ لسنة ١٩٧٦ باعتبار مشروع إنشاء التوسعات الخاصة بمشاريع النشا والخميرة بجهة السيوف بحى شرق الإسكندرية من أعمال المنفعة العامة ؛

وعلى قرار رئيس مجلس الوزراء رقم ٢٨٥ لسنة ١٩٧٩ باعتبار مشروع توسيع مصانع شركة الملح والصودا المصرية بمدينة كفر الزيات محافظة الغربية من أعمال المنفعة العامة ؛

وعلى قرار رئيس مجلس الوزراء رقم ٨٨٢ لسنة ١٩٨٦ باعتبار مشروع إعادة تأهيل مصنع معاصر الزيوت بكفر الزيات من أعمال المنفعة العامة ؛
وعلى قرار وزير الزراعة الصادر بتاريخ ١٩٥٧/١/١٢ باعتبار مشروع محطة تجميع الألبان بناحية محلة القصب مركز كفر الشيخ بمديرية كفر الشيخ من المنافع العامة وبالإستيلاء على الأرض اللازمة لذلك ؛
وبناءً على ما عرضه المركز الوطنى لتخطيط استخدامات أراضى الدولة ؛
وبعد موافقة مجلس الوزراء ؛

قرار :

(المادة الأولى)

تُزال صفة النفع العام عن المساحات المبينة فيما بعد ، وتخصص لصالح وزارة التموين والتجارة الداخلية وتفيد فى دفاترها كمال من أموالها الخاصة :
مساحة ٠,١٣ فدان تقريباً تعادل ٥٥٢ م^٢ ناحية محافظة دمياط ، وفقاً للوحة وجدول الإحداثيات المرفقين ، ويرمز لها بالحرف (أ) .
مساحة ٠,٢٤ فدان تقريباً تعادل ١٠٠٦ م^٢ ناحية محافظة الشرقية ، وفقاً للوحة وجدول الإحداثيات المرفقين ، ويرمز لها بالحرف (ب) .
مساحة ٠,١٥ فدان تقريباً تعادل ٦٢٤ م^٢ ناحية محافظة الشرقية ، وفقاً للوحة وجدول الإحداثيات المرفقين ، ويرمز لها بالحرف (ج) .
مساحة ٧,٣٣ فدان تقريباً تعادل ٣٠٧٩١ م^٢ ناحية محافظة الشرقية ، وفقاً للوحة وجدول الإحداثيات المرفقين ، ويرمز لها بالحرف (د) .

مساحة ٠,١٩ فدان تقريباً تعادل ٧٩٠ م^٢ ناحية محافظة كفر الشيخ ، وفقاً للوحة
وجداول الإحداثيات المرفقين ، ويرمز لها بالحرف (هـ) .

مساحة ٠,٦٤ فدان تقريباً تعادل ٢٧٠٢ م^٢ ناحية محافظة الغربية ، وفقاً للوحة
وجداول الإحداثيات المرفقين ، ويرمز لها بالحرف (و) .

مساحة ٥٠,٩٣ فدان تقريباً تعادل ٢١٣٩٥٣ م^٢ ناحية محافظة الغربية ،
وفقاً للوحة وجداول الإحداثيات المرفقين ، ويرمز لها بالحرف (ز) .

مساحة ١٠,٠٥ فدان تقريباً تعادل ٤٢٢٠٣ م^٢ ناحية محافظة البحيرة ،
وفقاً للوحة وجداول الإحداثيات المرفقين ، ويرمز لها بالحرف (ح) .

مساحة ١٤,٧٦ فدان تقريباً تعادل ٦١٩٨٥ م^٢ ناحية محافظة الإسكندرية ،
وفقاً للوحة وجداول الإحداثيات المرفقين ، ويرمز لها بالحرف (ط) .

مساحة ٣٦,٥٢ فدان تقريباً تعادل ١٥٣٤٢٤ م^٢ ناحية محافظة سوهاج ،
وفقاً للوحة وجداول الإحداثيات المرفقين ، ويرمز لها بالحرف (ى) .

(المادة الثانية)

يُحدد رئيس مجلس الوزراء أوجه التصرف والأغراض الاستثمارية التى تستخدم
فيها الأراضى والعقارات والمواقع والمنشآت المنصوص عليها فى المادة الأولى من
هذا القرار ، بناءً على عرض وزير التموين والتجارة الداخلية .

(المادة الثالثة)

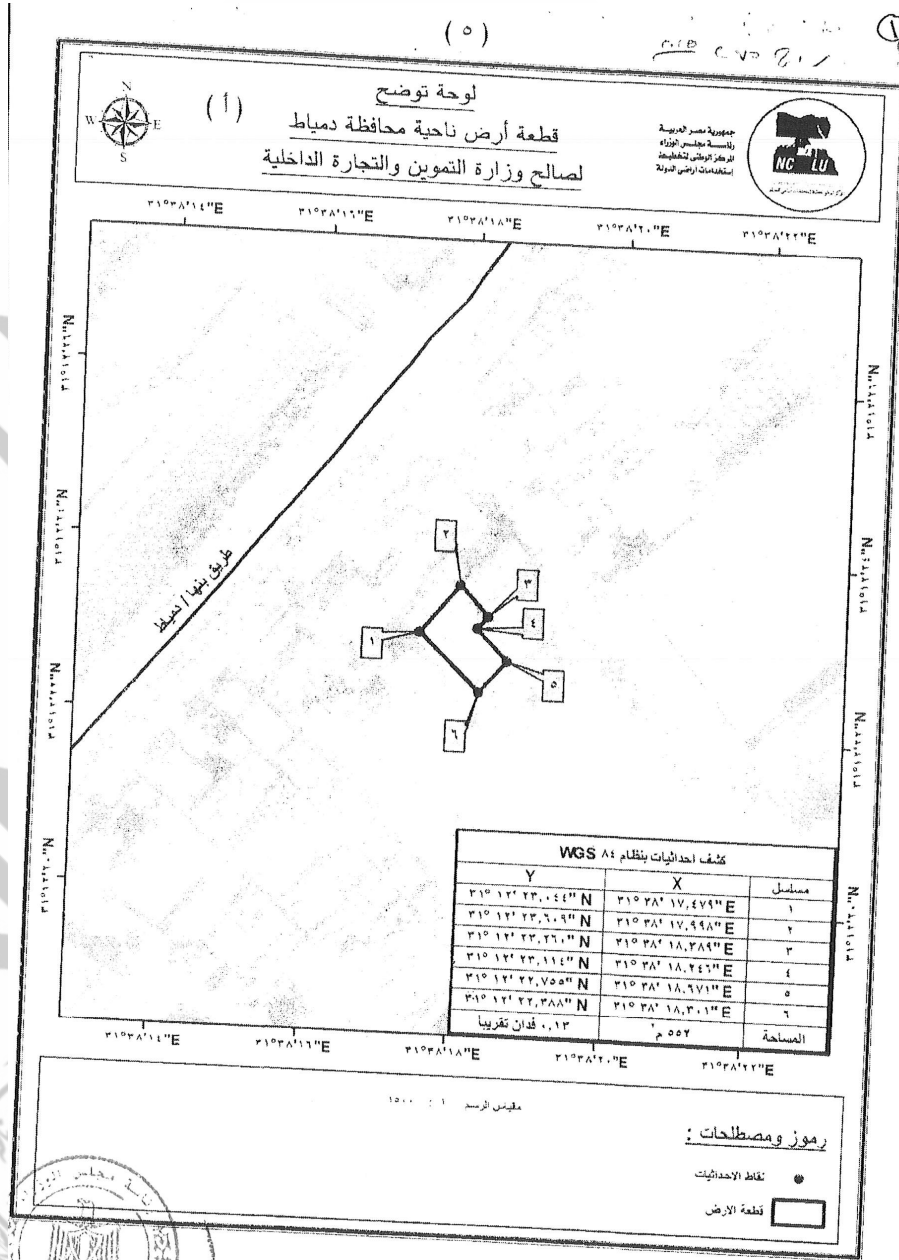
يُنشر هذا القرار فى الجريدة الرسمية ، ويُعمل به من اليوم التالى لتاريخ نشره .

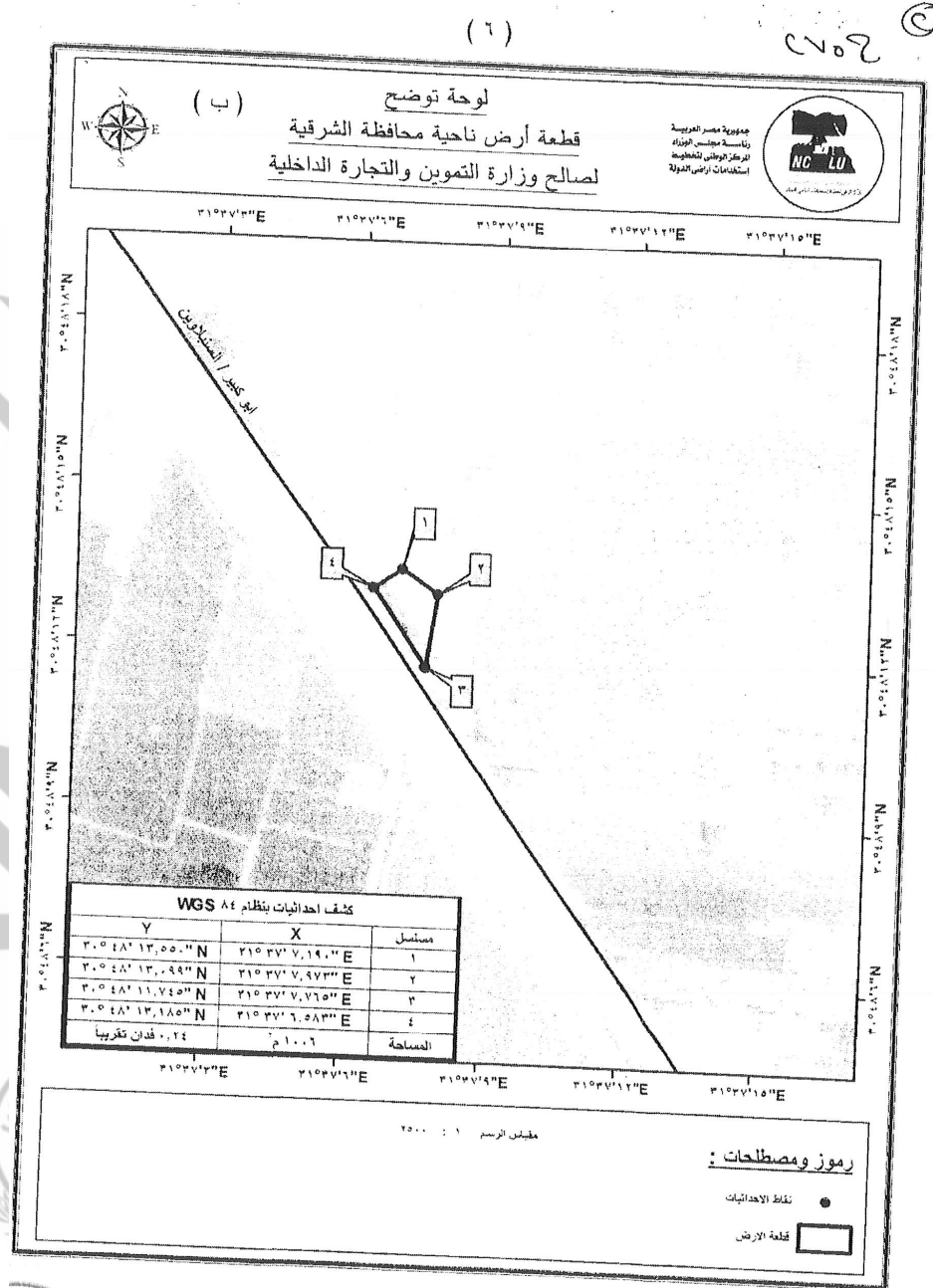
صدر برئاسة الجمهورية فى ٢٦ ذى القعدة سنة ١٤٤٦هـ

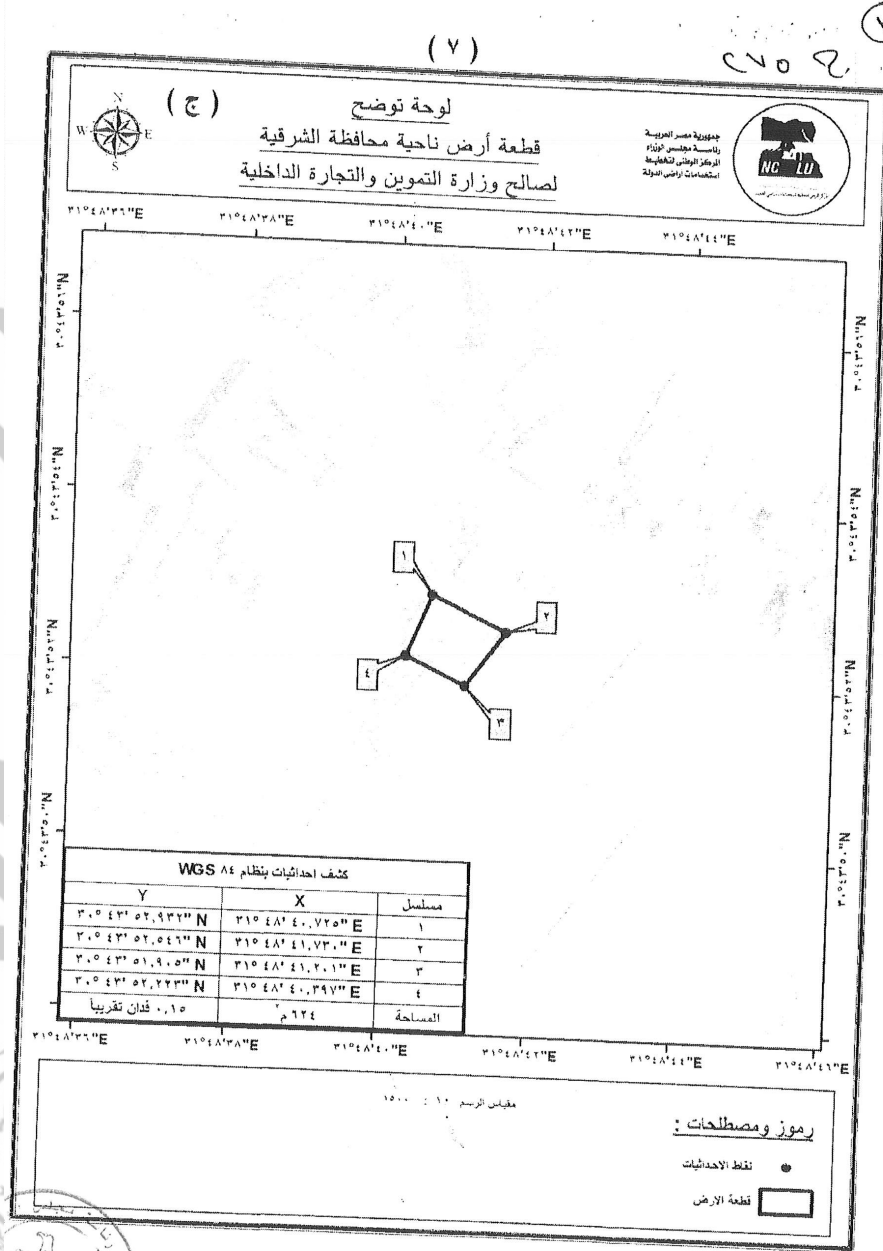
(الموافق ٢٤ مايو سنة ٢٠٢٥م).

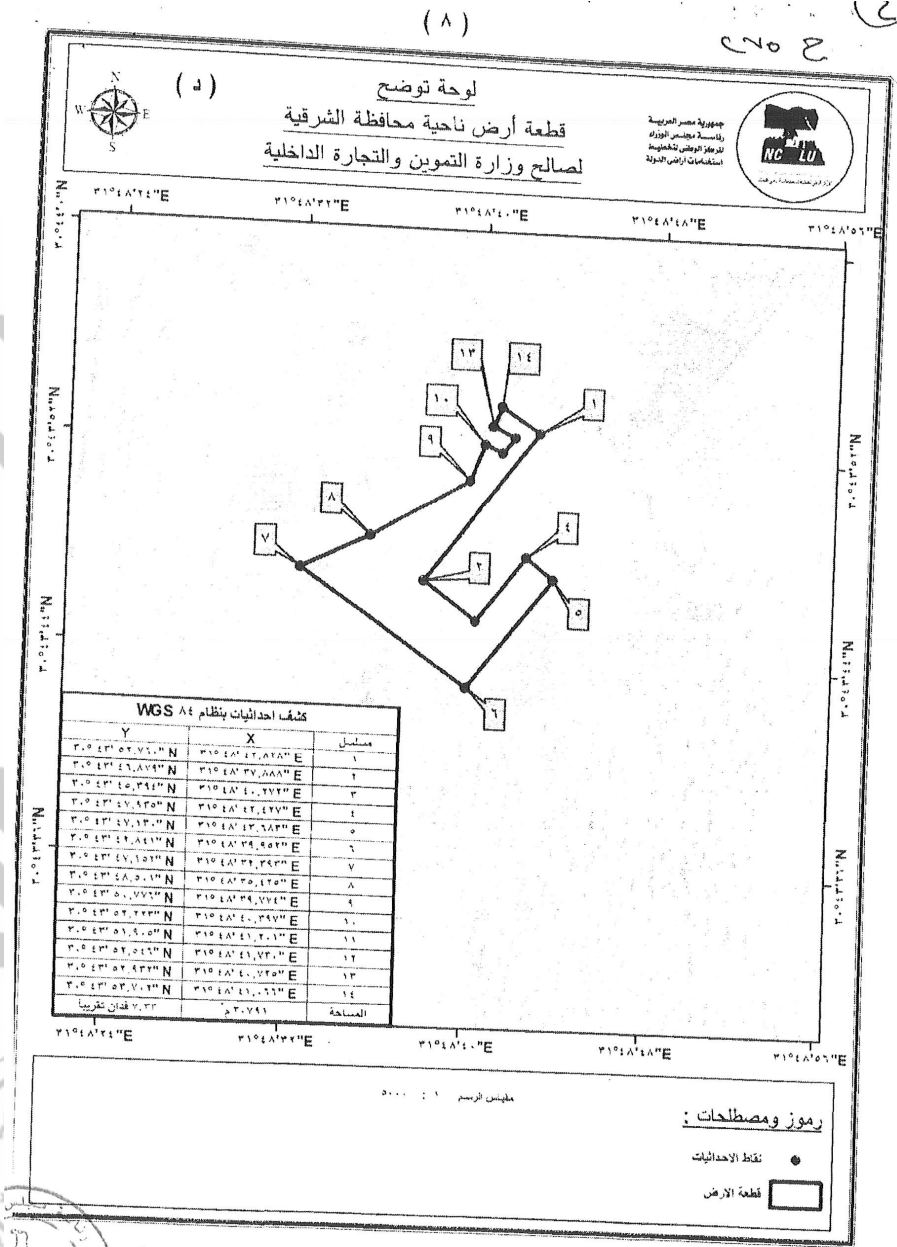


عبد الفتاح السيسى



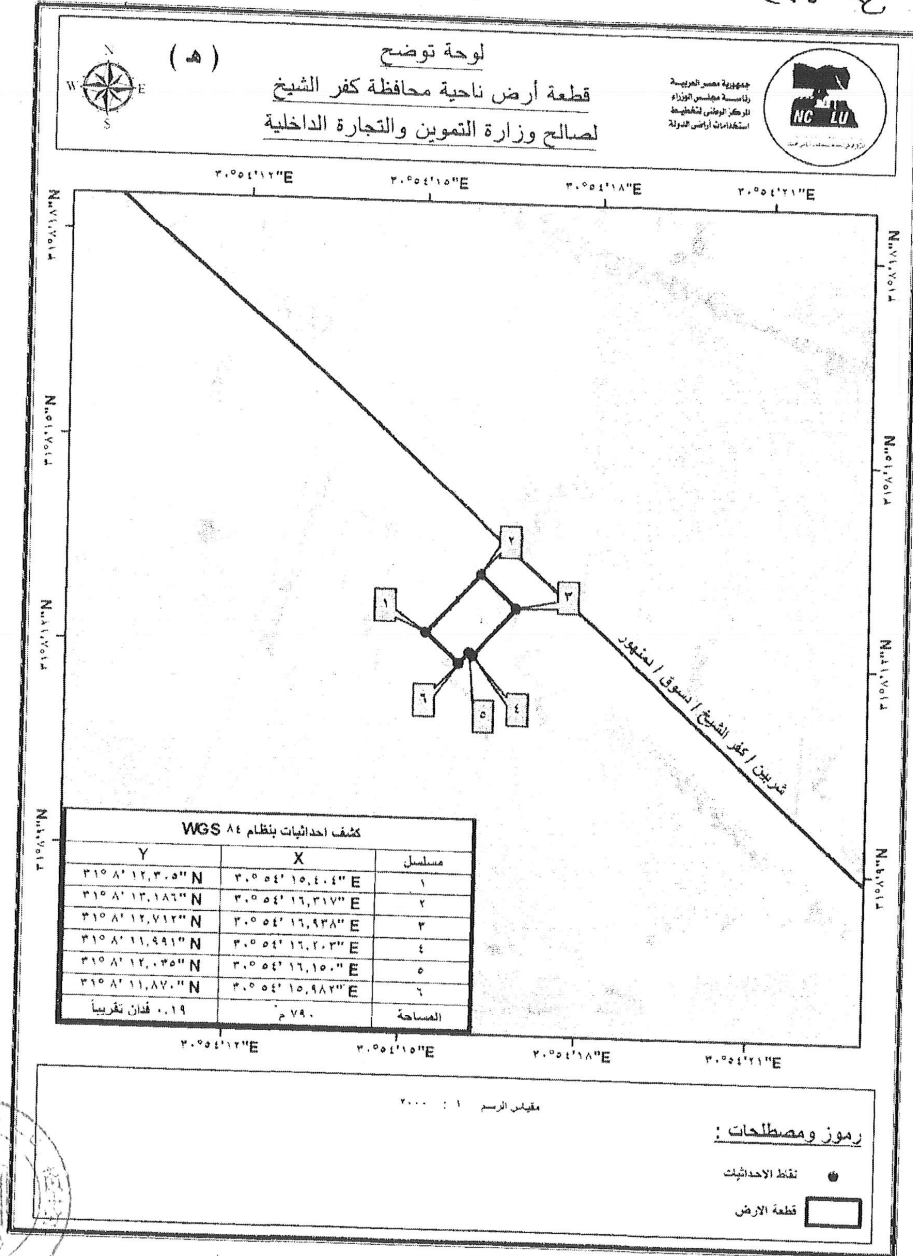


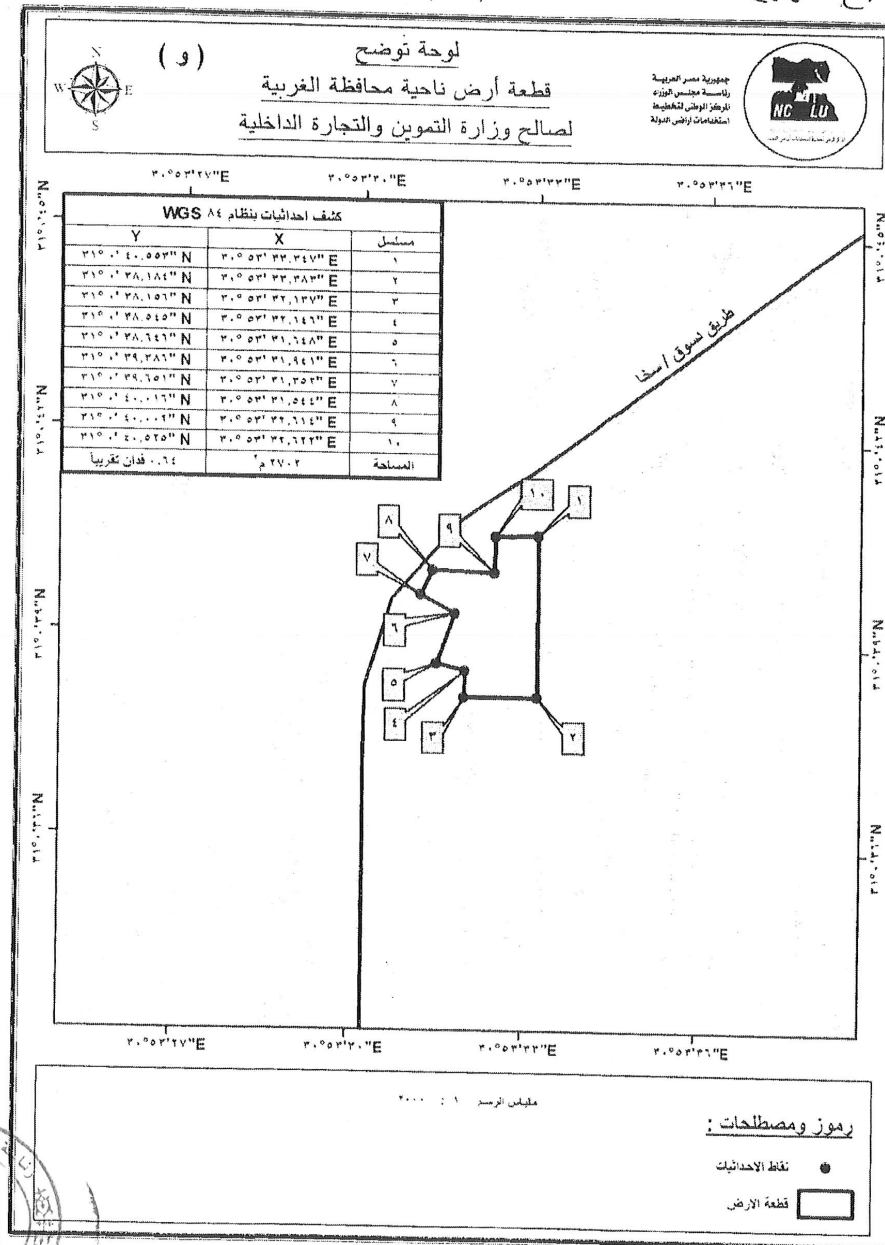




(٩)

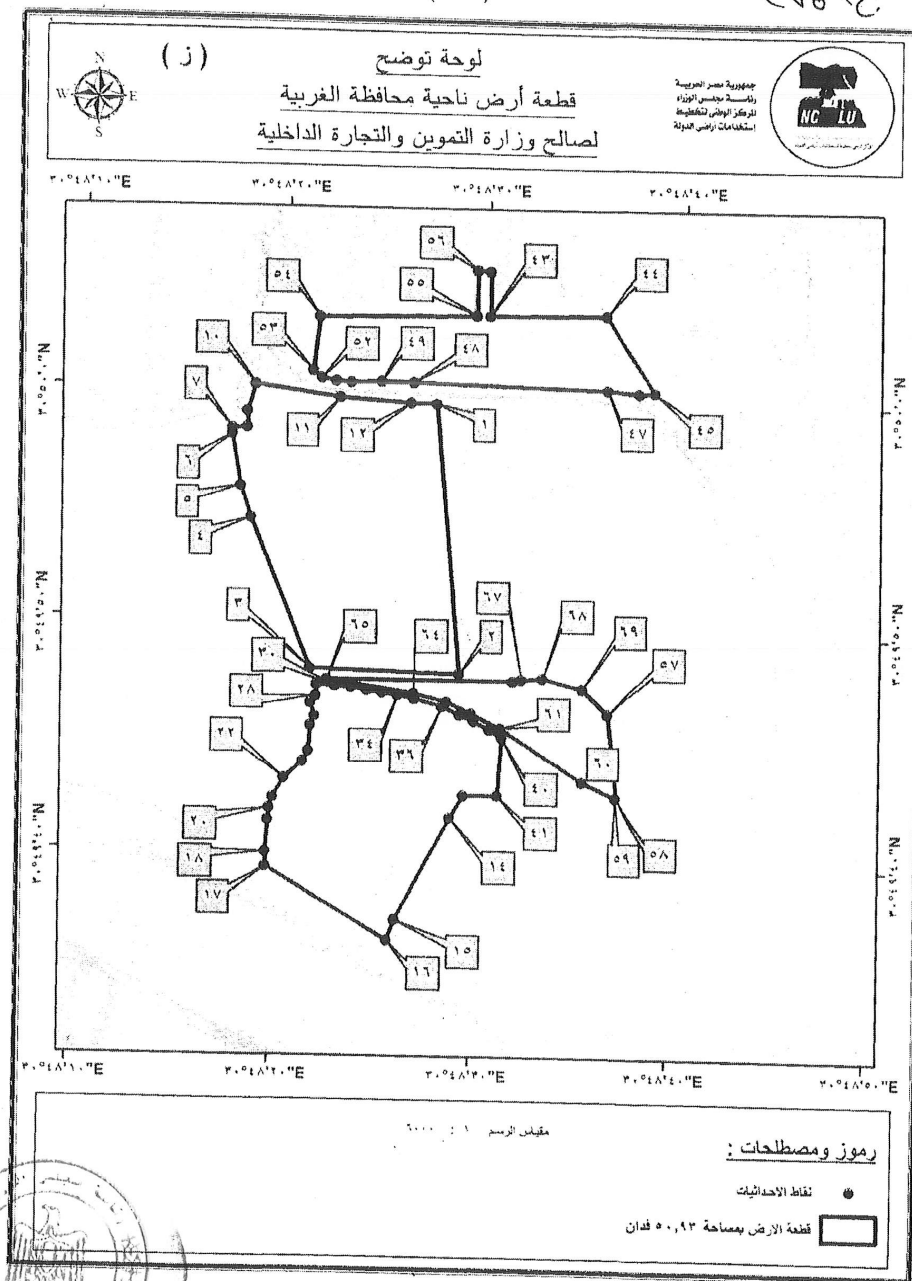
٢٧٥ ٢٠٢٥





(11)

202

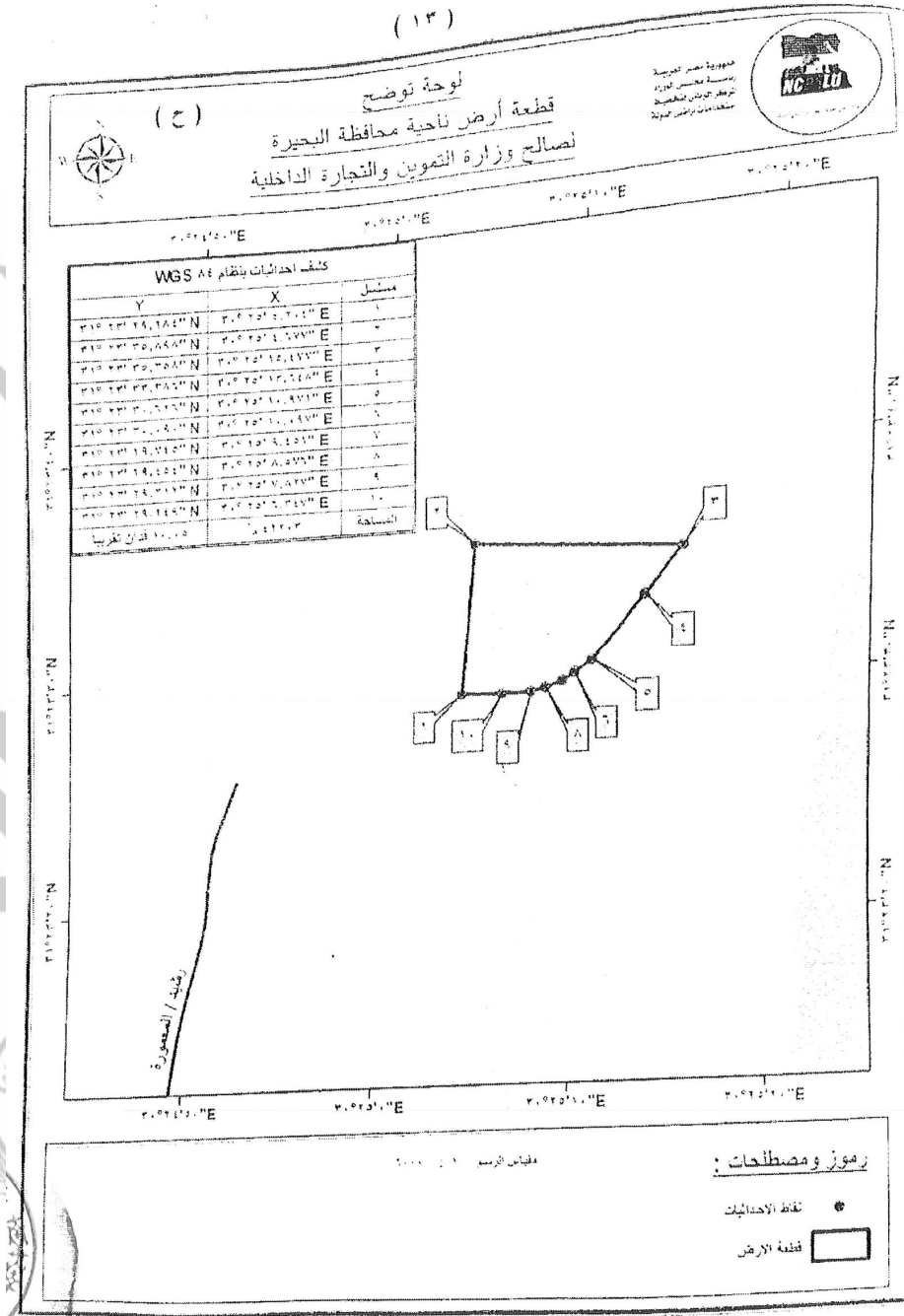


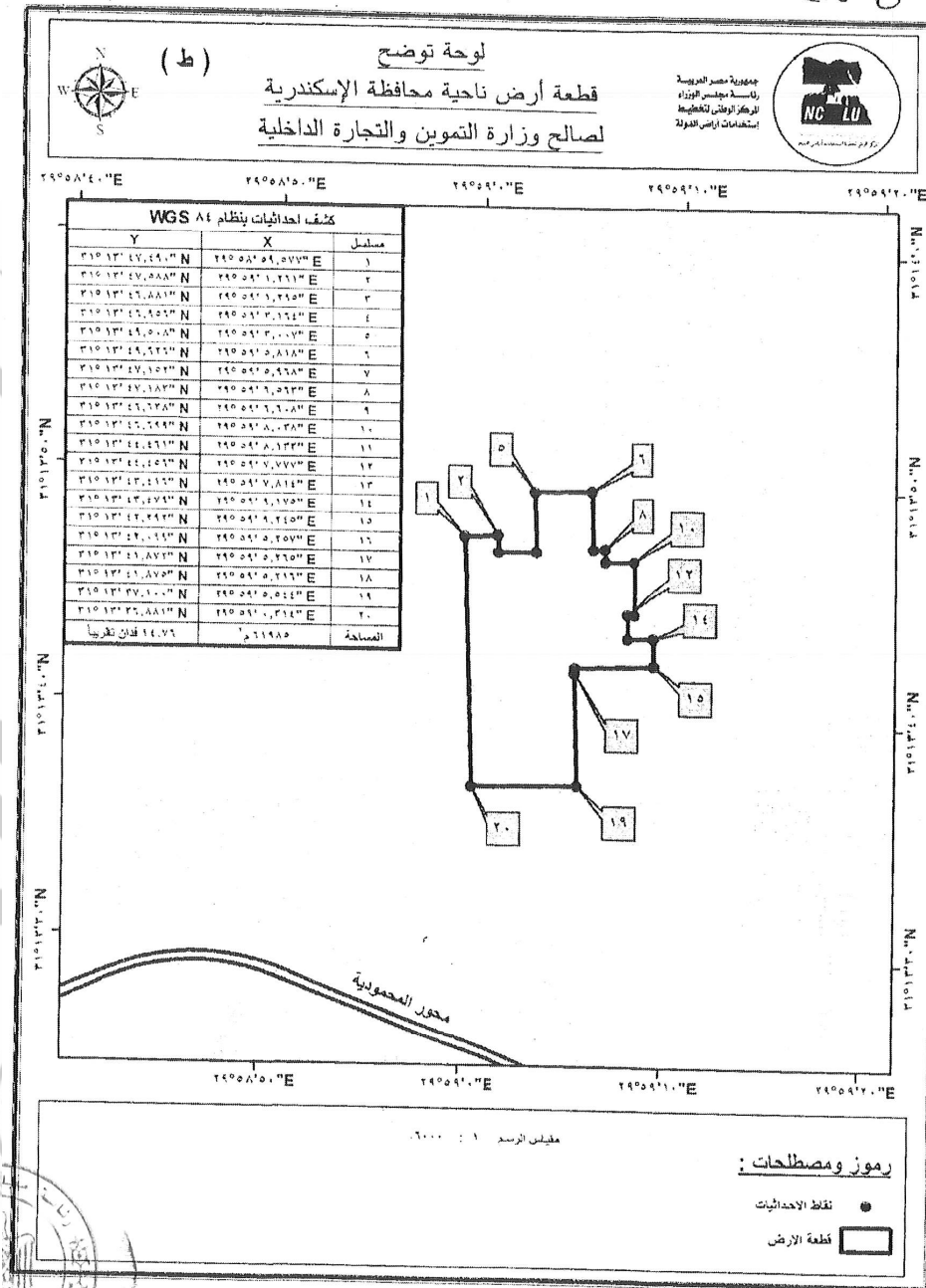
(١٢)

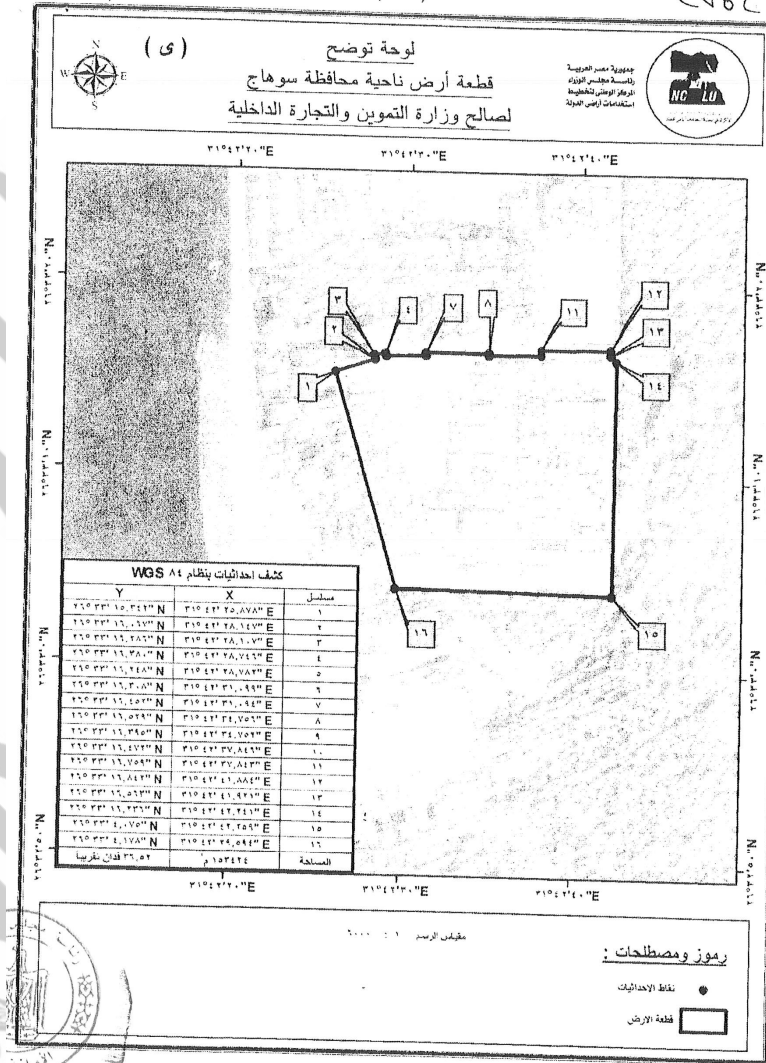
٢٠٥٢

كشف احداثيات قطعة أرض ناحية محافظة الغربية بنظام WGS ٨٤ لصالح وزارة التموين والتجارة الداخلية (ز)					
Y	X	مستطيل	Y	X	مستطيل
٣٠°٤٩'٤٦,٥٥٦" N	٣٠°٤٨'٢٨,٥٢٩" E	٣٦	٣٠°٤٩'٥٩,٦١٤" N	٣٠°٤٨'٢٧,٨٧٣" E	١
٣٠°٤٩'٤٦,٢٣٦" N	٣٠°٤٨'٢٩,٤٢٠" E	٣٧	٣٠°٤٩'٤٨,٠٠١" N	٣٠°٤٨'٢٩,٣٢٧" E	٢
٣٠°٤٩'٤٥,٩٧٥" N	٣٠°٤٨'٣٠,١٥٥" E	٣٨	٣٠°٤٩'٤٨,٠٤١" N	٣٠°٤٨'٢٩,٩٠٩" E	٣
٣٠°٤٩'٤٥,٦٣٦" N	٣٠°٤٨'٣٠,٩٥٤" E	٣٩	٣٠°٤٩'٥٤,٤٠٩" N	٣٠°٤٨'٢٨,٧٤٩" E	٤
٣٠°٤٩'٤٥,٣١٧" N	٣٠°٤٨'٣١,٥٩٢" E	٤٠	٣٠°٤٩'٥٥,٨٠٩" N	٣٠°٤٨'٢٨,٢١٤" E	٥
٣٠°٤٩'٤٤,٨٠٣" N	٣٠°٤٨'٣١,٤٥٨" E	٤١	٣٠°٤٩'٥٨,٠٣٥" N	٣٠°٤٨'٢٧,٧٢٥" E	٦
٣٠°٥٠'٠٠,٤٠٢" N	٣٠°٤٨'٣٠,٤٠٤" E	٤٢	٣٠°٤٩'٥٨,٢٨٣" N	٣٠°٤٨'٢٧,٧٢٠" E	٧
٣٠°٥٠'٠٣,٤٦٥" N	٣٠°٤٨'٣٠,٤٣٣" E	٤٣	٣٠°٤٩'٥٨,٣٥٥" N	٣٠°٤٨'٢٨,٤٤٥" E	٨
٣٠°٥٠'٠٣,٦٥٠" N	٣٠°٤٨'٣٦,٢٧٦" E	٤٤	٣٠°٤٩'٥٩,٠٣٥" N	٣٠°٤٨'٢٨,٤٢٩" E	٩
٣٠°٥٠'٠٣,٣٩٦" N	٣٠°٤٨'٣٨,٨٩٩" E	٤٥	٣٠°٥٠'٠٠,٢٠١" N	٣٠°٤٨'٢٨,٨٠٦" E	١٠
٣٠°٥٠'٠٣,٣٩٩" N	٣٠°٤٨'٣٨,١١١" E	٤٦	٣٠°٤٩'٥٩,٧٥٣" N	٣٠°٤٨'٢٣,٠٤٨" E	١١
٣٠°٥٠'٠٠,٤٥٢" N	٣٠°٤٨'٣٦,٤٥٥" E	٤٧	٣٠°٤٩'٥٩,٦٣٠" N	٣٠°٤٨'٢٦,٥٨٩" E	١٢
٣٠°٥٠'٠٠,٥٠٢" N	٣٠°٤٨'٣٦,٧٠٢" E	٤٨	٣٠°٤٩'٤٢,٧٥٨" N	٣٠°٤٨'٢٥,٧٢٠" E	١٣
٣٠°٥٠'٠٠,٥٠٥" N	٣٠°٤٨'٢٥,٠٨٤" E	٤٩	٣٠°٤٩'٤١,٧٨٣" N	٣٠°٤٨'٢٩,٠٧١" E	١٤
٣٠°٥٠'٠٠,٤٤٥" N	٣٠°٤٨'٢٣,٥٨٢" E	٥٠	٣٠°٤٩'٣٧,٣٠٢" N	٣٠°٤٨'٢٦,٤٨٠" E	١٥
٣٠°٥٠'٠٠,٤٦٢" N	٣٠°٤٨'٢٢,٨٣٩" E	٥١	٣٠°٤٩'٣٦,٤٠٨" N	٣٠°٤٨'٢٦,١١٥" E	١٦
٣٠°٥٠'٠٠,٥٧٩" N	٣٠°٤٨'٢٢,١٠٠" E	٥٢	٣٠°٤٩'٣٩,٤٣٨" N	٣٠°٤٨'٢٩,٩٤٠" E	١٧
٣٠°٥٠'٠٠,٨٦٥" N	٣٠°٤٨'٢١,٦٥٨" E	٥٣	٣٠°٤٩'٤٠,١٧٨" N	٣٠°٤٨'٢٩,٩٤١" E	١٨
٣٠°٥٠'٠٣,٢٠٩" N	٣٠°٤٨'٢١,٩٣١" E	٥٤	٣٠°٤٩'٤١,٤٥٦" N	٣٠°٤٨'٢٠,٠٠٥" E	١٩
٣٠°٥٠'٠٣,٤٥٨" N	٣٠°٤٨'٢٩,٧٧١" E	٥٥	٣٠°٤٩'٤١,٩٦٣" N	٣٠°٤٨'٢٠,٠٧٢" E	٢٠
٣٠°٥٠'٠٥,٤٣٠" N	٣٠°٤٨'٢٩,٧٧١" E	٥٦	٣٠°٤٩'٤٢,٤٤٠" N	٣٠°٤٨'٢٠,٢٢١" E	٢١
٣٠°٤٩'٤٦,٤٤٩" N	٣٠°٤٨'٣٦,٨٨١" E	٥٧	٣٠°٤٩'٤٢,٢٥٧" N	٣٠°٤٨'٢٠,٧٣٩" E	٢٢
٣٠°٤٩'٤٢,٨٧٢" N	٣٠°٤٨'٣٧,٤٥٤" E	٥٨	٣٠°٤٩'٤٤,٠٣٤" N	٣٠°٤٨'٢١,٦٧٨" E	٢٣
٣٠°٤٩'٤٢,٨٥٠" N	٣٠°٤٨'٣٧,٣٧٦" E	٥٩	٣٠°٤٩'٤٤,٤٨٥" N	٣٠°٤٨'٢١,٩٦١" E	٢٤
٣٠°٤٩'٤٣,٥٠٤" N	٣٠°٤٨'٣٥,٦٨٦" E	٦٠	٣٠°٤٩'٤٥,٥٩٠" N	٣٠°٤٨'٢٢,٠٠٦" E	٢٥
٣٠°٤٩'٤٥,٦٩١" N	٣٠°٤٨'٣١,٤٩٧" E	٦١	٣٠°٤٩'٤٥,٩٧٩" N	٣٠°٤٨'٢٢,٢٠٢" E	٢٦
٣٠°٤٩'٤٦,٢٩٥" N	٣٠°٤٨'٢٩,٩٩٨" E	٦٢	٣٠°٤٩'٤٦,٥٦٥" N	٣٠°٤٨'٢١,٩٩٨" E	٢٧
٣٠°٤٩'٤٦,٧٧١" N	٣٠°٤٨'٢٨,٧٤٢" E	٦٣	٣٠°٤٩'٤٦,٨٤٤" N	٣٠°٤٨'٢٢,٢٤٦" E	٢٨
٣٠°٤٩'٤٧,٠٧٩" N	٣٠°٤٨'٢٧,١٢٨" E	٦٤	٣٠°٤٩'٤٧,٣٥٦" N	٣٠°٤٨'٢٢,٢٧٤" E	٢٩
٣٠°٤٩'٤٧,٥٩٣" N	٣٠°٤٨'٢٢,٧٨٧" E	٦٥	٣٠°٤٩'٤٧,٣١٦" N	٣٠°٤٨'٢٣,١٨٠" E	٣٠
٣٠°٤٩'٤٧,٧٥٠" N	٣٠°٤٨'٢٢,٠٥٩" E	٦٦	٣٠°٤٩'٤٧,٢٦٨" N	٣٠°٤٨'٢٣,٩٧٣" E	٣١
٣٠°٤٩'٤٧,٨٢٧" N	٣٠°٤٨'٢٢,٤٩٠" E	٦٧	٣٠°٤٩'٤٧,١٧٠" N	٣٠°٤٨'٢٤,٧٥٧" E	٣٢
٣٠°٤٩'٤٧,٩١٣" N	٣٠°٤٨'٢٣,٥٥٢" E	٦٨	٣٠°٤٩'٤٧,٠٨٦" N	٣٠°٤٨'٢٥,٥٥١" E	٣٣
٣٠°٤٩'٤٧,٥٠٢" N	٣٠°٤٨'٢٥,٥٥٦" E	٦٩	٣٠°٤٩'٤٦,٩٨٨" N	٣٠°٤٨'٢٦,٣٢٧" E	٣٤
٥٠,٩٣ فدان تقريباً	٢١٣٩٥٣ م ^٢	المساحة	٣٠°٤٩'٤٦,٨٦٠" N	٣٠°٤٨'٢٧,١٥٧" E	٣٥

٢٧٥ ٢ (٤)







طبعت بالهيئة العامة لشئون المطابع الأميرية

رئيس مجلس الإدارة

محاسب / أشرف إمام عبد السلام

رقم الإيداع بدار الكتب ٦٥ لسنة ٢٠٢٥

٢٠٢٤ / ٢٥٨٨٧ - ٢٠٢٥ / ٦ / ٢ - ٥٠٩