

جمهورية مصر العربية



رَأْسِيَّةُ الْجُمْهُورِيَّةِ

# الجريدة الرسمية

الثلث ١٥ جنيهاً

|                          |   |                       |
|--------------------------|---|-----------------------|
| السنة<br>الثامنة والستون | الصادر في ١٠ شوال سنة ١٤٤٦ هـ<br>الموافق ٩ أبريل سنة ٢٠٢٥ م | العدد ١٤<br>مكرر (هـ) |
|--------------------------|---|-----------------------|

## قرار رئيس مجلس الوزراء

رقم ١١٦٢ لسنة ٢٠٢٥

### رئيس مجلس الوزراء

بعد الاطلاع على الدستور ؛

وعلى قانون نظام الإدارة المحلية الصادر بالقانون رقم ٤٣ لسنة ١٩٧٩ ولائحته التنفيذية ؛  
وعلى القانون رقم ١٠ لسنة ١٩٩٠ بشأن نزع ملكية العقارات للمنفعة العامة  
ولائحته التنفيذية ؛

وعلى قرار رئيس الجمهورية رقم ٣٠٤ لسنة ٢٠٢٤ بتفويض رئيس مجلس الوزراء  
فى بعض الاختصاصات ؛

وعلى قرار رئيس مجلس الوزراء رقم ٣٠٢٩ لسنة ٢٠٢١ باعتبار مشروع تطوير  
طريق القاهرة / الإسكندرية الصحراوى بطول ١٦٠ كيلو متراً فى نطاق محافظات  
(الجيزة - المنوفية - البحيرة - الإسكندرية) من أعمال المنفعة العامة ؛  
وبناءً على ما عرضه نائب رئيس مجلس الوزراء للتنمية الصناعية ووزير وزارتى  
الصناعة والنقل ؛

قرر :

### ( المادة الأولى )

يعتبر من أعمال المنفعة العامة مشروع تطوير طريق القاهرة / الإسكندرية  
الصحراوى فى نطاق محافظة الجيزة .

### ( المادة الثانية )

يستولى بطريق التنفيذ المباشر على الأراضى اللازمة لتنفيذ المشروع المشار  
إليه فى المادة السابقة ، والمبين موقعها ومساحتها وحدودها وأسماء ملاكها الظاهرين  
بالمذكرة الإيضاحية والخرائط المساحية والكشوف والإحداثيات المرفقة .

### ( المادة الثالثة )

ينشر هذا القرار فى الجريدة الرسمية .

صدر برئاسة مجلس الوزراء فى ٧ شوال سنة ١٤٤٦ هـ

( الموافق ٦ أبريل سنة ٢٠٢٥ م ) .

رئيس مجلس الوزراء

**دكتور/ مصطفى كمال ممدولى**



## وزارة النقل

### مذكرة إيضاحية

#### لقرار رئيس مجلس الوزراء

بشأن تجديد قرار رئيس مجلس الوزراء رقم ٣٠٢٩ لسنة ٢٠٢١

فى إطار خطة وزارة النقل للحد من الحوادث على شبكة الطرق السريعة والرئيسية وتحقيق السيولة المرورية من خلال تنفيذ مشروعات تطوير عدد من الطرق ذات الكثافة المرورية العالية ومن ضمنها مشروع تطوير طريق القاهرة / الإسكندرية الصحراوى .

بتاريخ ٢٠٢١/١١/٧ ، صدر قرار رئيس مجلس الوزراء رقم ٣٠٢٩ لسنة ٢٠٢١ بإضفاء صفة النفع العام على مشروع تطوير طريق القاهرة / الإسكندرية الصحراوى بطول ١٦٠ كم فى نطاق محافظات (الجيزة - المنوفية - البحيرة - الإسكندرية ) ، وتم

النشر فى الجريدة الرسمية بعددها رقم (٤٤) مكرراً الصادر بتاريخ ٢٠٢١/١١/٧ أفادت الهيئة المصرية العامة للمساحة بضرورة تجديد القرار المشار إليه بعالیه نظراً لانتهائه وذلك لإمكان إنهاء إجراءات المشروع ( الحصر والعرض والنشر والتعاقد مع أصحاب الشأن والمراجعة وإيداع النماذج بالشهر العقارى..... ) طبقاً للقانون رقم ١٠ لسنة ١٩٩٠ وتعديلاته ، وذلك مما يستلزم استصدار قرار منفعة عامة جديد للمناطق التى لم يتم العرض والنشر بها ، حتى يتسنى لمديريات المساحة المختصة استكمال إجراءات نزع الملكية .

تنص المادة (١٢) من القانون رقم ١٨٧ لسنة ٢٠٢٠ الصادر بتعديل بعض أحكام القانون رقم ١٠ لسنة ١٩٩٠ بشأن نزع ملكية العقارات للمنفعة العامة على أنه «إذا لم تودع النماذج أو القرار الوزارى طبقاً للإجراءات المنصوص عليها فى هذا القانون خلال ثلاث سنوات من تاريخ نشر قرار المنفعة العامة فى الجريدة الرسمية ، عدّ القرار كأن لم يكن بالنسبة للعقارات التى لم تودع النماذج أو القرار الخاص بها» .



تم تحديد القيمة النهائية لتعويضات نزع الملكية للأراضى اللازمة لتنفيذ المشروع بنطاق محافظة الجيزة بنحو ١٢٥ مليون جنيه طبقاً لكتاب الهيئة المصرية العامة للمساحة - ( مرفق رقم ١ ) .

مرفق طيه ما يلى :

١- عدد (٢٨) كشفًا معتمدًا من مديرية المساحة بالجيزة بأسماء الملاك الظاهرين للأراضى المطلوب نزع ملكيتها لصالح المشروع وممهورين بخاتم شعار الجمهورية وعدد (٥٢) كشفًا بالإحداثيات - ( مرفق رقم ٢ ) .

٢- عدد (٣) خرائط مساحية بالتخطيط الإجمالى للمشروع - ( مرفق رقم ٣ ) .

وفى ضوء ما تقدم ، نتشرف بأن نرفق مشروع قرار لتجديد قرار رئيس مجلس الوزراء رقم ٣٠٢٩ لسنة ٢٠٢١ لإضفاء صفة النفع العام على مشروع تطوير طريق القاهرة / الإسكندرية الصحراوى فى نطاق محافظة الجيزة والاستيلاء بطريق التنفيذ المباشر على الأراضى اللازمة لتنفيذ المشروع وذلك على النحو الموضح بعاليه .

**وتفضلوا بقبول فائق الاحترام**

تحريراً فى ٢٠٢٥/٣/١١

نائب رئيس مجلس الوزراء للتنمية الصناعية

وزير الصناعة والنقل

**فريق/ كامل عبد الهادى الوزير**



[illegible]

| الرقم | الصفة | القيمة | البيان  | الوصف   | المساحة بالقرعة | الرقم | الصفة               | القيمة              | البيان              | الوصف               | المساحة بالقرعة |
|-------|-------|--------|---------|---------|-----------------|-------|---------------------|---------------------|---------------------|---------------------|-----------------|
| B26   | 0.00  | 7.00   | 0.77    | 1230.84 | أرض غير ملازمة  | 37    | خارج زمام أبي سلامة | خارج زمام أبي سلامة | خارج زمام أبي سلامة | خارج زمام أبي سلامة | 37              |
| B27   | 0.00  | 5.00   | 15.63   | 989.09  | أرض غير ملازمة  | 38    | خارج زمام أبي سلامة | خارج زمام أبي سلامة | خارج زمام أبي سلامة | خارج زمام أبي سلامة | 38              |
| B28   | 0.00  | 6.00   | 14.16   | 1153.46 | أرض غير ملازمة  | 39    | خارج زمام أبي سلامة | خارج زمام أبي سلامة | خارج زمام أبي سلامة | خارج زمام أبي سلامة | 39              |
| B29   | 0.00  | 6.00   | 11.12   | 1131.25 | أرض غير ملازمة  | 40    | خارج زمام أبي سلامة | خارج زمام أبي سلامة | خارج زمام أبي سلامة | خارج زمام أبي سلامة | 40              |
| B30   | 0.00  | 2.00   | 1.61    | 361.63  | أرض غير ملازمة  | 41    | خارج زمام أبي سلامة | خارج زمام أبي سلامة | خارج زمام أبي سلامة | خارج زمام أبي سلامة | 41              |
| B31   | 0.00  | 0.00   | 9.58    | 69.84   | أرض غير ملازمة  | 42    | خارج زمام أبي سلامة | خارج زمام أبي سلامة | خارج زمام أبي سلامة | خارج زمام أبي سلامة | 42              |
| B32   | 0.00  | 0.00   | 16.91   | 123.26  | أرض غير ملازمة  | 43    | خارج زمام أبي سلامة | خارج زمام أبي سلامة | خارج زمام أبي سلامة | خارج زمام أبي سلامة | 43              |
| B33   | 0.00  | 0.00   | 3.18    | 23.17   | أرض غير ملازمة  | 44    | خارج زمام أبي سلامة | خارج زمام أبي سلامة | خارج زمام أبي سلامة | خارج زمام أبي سلامة | 44              |
| B34   | 0.00  | 0.00   | 18.62   | 143.01  | أرض غير ملازمة  | 45    | خارج زمام أبي سلامة | خارج زمام أبي سلامة | خارج زمام أبي سلامة | خارج زمام أبي سلامة | 45              |
| B35   | 0.00  | 0.00   | 15.24   | 111.11  | أرض غير ملازمة  | 46    | خارج زمام أبي سلامة | خارج زمام أبي سلامة | خارج زمام أبي سلامة | خارج زمام أبي سلامة | 46              |
| B36   | 0.00  | 14.00  | 3.51    | 2476.04 | أرض غير ملازمة  | 47    | خارج زمام أبي سلامة | خارج زمام أبي سلامة | خارج زمام أبي سلامة | خارج زمام أبي سلامة | 47              |
| B37   | 0.00  | 0.00   | 11.87   | 86.56   | أرض غير ملازمة  | 48    | خارج زمام أبي سلامة | خارج زمام أبي سلامة | خارج زمام أبي سلامة | خارج زمام أبي سلامة | 48              |
| B38   | 0.00  | 0.00   | 16.97   | 123.70  | أرض غير ملازمة  | 49    | خارج زمام أبي سلامة | خارج زمام أبي سلامة | خارج زمام أبي سلامة | خارج زمام أبي سلامة | 49              |
| B39   | 0.00  | 6.00   | 20.12   | 1198.90 | أرض غير ملازمة  | 50    | خارج زمام أبي سلامة | خارج زمام أبي سلامة | خارج زمام أبي سلامة | خارج زمام أبي سلامة | 50              |
| B39   | 0.00  | 0.00   | 8.16    | 58.47   | أرض غير ملازمة  | 51    | خارج زمام أبي سلامة | خارج زمام أبي سلامة | خارج زمام أبي سلامة | خارج زمام أبي سلامة | 51              |
| B40   | 0.00  | 0.00   | 1.32    | 9.63    | أرض غير ملازمة  | 52    | خارج زمام أبي سلامة | خارج زمام أبي سلامة | خارج زمام أبي سلامة | خارج زمام أبي سلامة | 52              |
| B40   | 0.00  | 5.00   | 12.64   | 967.33  | أرض غير ملازمة  | 53    | خارج زمام أبي سلامة | خارج زمام أبي سلامة | خارج زمام أبي سلامة | خارج زمام أبي سلامة | 53              |
| B41   | 0.00  | 0.00   | 5.81    | 42.39   | أرض غير ملازمة  | 54    | خارج زمام أبي سلامة | خارج زمام أبي سلامة | خارج زمام أبي سلامة | خارج زمام أبي سلامة | 54              |
| B41   | 0.00  | 0.00   | 6.39    | 46.61   | أرض غير ملازمة  | 55    | خارج زمام أبي سلامة | خارج زمام أبي سلامة | خارج زمام أبي سلامة | خارج زمام أبي سلامة | 55              |
| B41   | 0.00  | 5.00   | 7.05    | 926.57  | أرض غير ملازمة  | 56    | خارج زمام أبي سلامة | خارج زمام أبي سلامة | خارج زمام أبي سلامة | خارج زمام أبي سلامة | 56              |
| B42   | 0.00  | 2.00   | 1.99    | 364.60  | أرض غير ملازمة  | 57    | خارج زمام أبي سلامة | خارج زمام أبي سلامة | خارج زمام أبي سلامة | خارج زمام أبي سلامة | 57              |
| B42   | 0.00  | 0.00   | 11.80   | 86.00   | أرض غير ملازمة  | 58    | خارج زمام أبي سلامة | خارج زمام أبي سلامة | خارج زمام أبي سلامة | خارج زمام أبي سلامة | 58              |
| B42   | 0.00  | 0.00   | 8.52    | 62.09   | أرض غير ملازمة  | 59    | خارج زمام أبي سلامة | خارج زمام أبي سلامة | خارج زمام أبي سلامة | خارج زمام أبي سلامة | 59              |
| B43   | 0.00  | 0.00   | 7.25    | 52.83   | أرض غير ملازمة  | 60    | خارج زمام أبي سلامة | خارج زمام أبي سلامة | خارج زمام أبي سلامة | خارج زمام أبي سلامة | 60              |
| B43   | 0.00  | 0.00   | 18.62   | 136.74  | أرض غير ملازمة  | 61    | خارج زمام أبي سلامة | خارج زمام أبي سلامة | خارج زمام أبي سلامة | خارج زمام أبي سلامة | 61              |
| B44   | 0.00  | 5.00   | 1009.66 | 18.45   | أرض غير ملازمة  | 62    | خارج زمام أبي سلامة | خارج زمام أبي سلامة | خارج زمام أبي سلامة | خارج زمام أبي سلامة | 62              |
| B45   | 0.00  | 2.00   | 15.01   | 459.48  | أرض غير ملازمة  | 63    | خارج زمام أبي سلامة | خارج زمام أبي سلامة | خارج زمام أبي سلامة | خارج زمام أبي سلامة | 63              |
| B45   | 0.00  | 0.00   | 11.70   | 85.33   | أرض غير ملازمة  | 64    | خارج زمام أبي سلامة | خارج زمام أبي سلامة | خارج زمام أبي سلامة | خارج زمام أبي سلامة | 64              |
| B46   | 0.00  | 0.00   | 1.17    | 8.56    | أرض غير ملازمة  | 65    | خارج زمام أبي سلامة | خارج زمام أبي سلامة | خارج زمام أبي سلامة | خارج زمام أبي سلامة | 65              |
| B46   | 0.00  | 2.00   | 0.11    | 360.90  | أرض غير ملازمة  | 66    | خارج زمام أبي سلامة | خارج زمام أبي سلامة | خارج زمام أبي سلامة | خارج زمام أبي سلامة | 66              |
| B47   | 0.00  | 3.00   | 22.83   | 691.52  | أرض غير ملازمة  | 67    | خارج زمام أبي سلامة | خارج زمام أبي سلامة | خارج زمام أبي سلامة | خارج زمام أبي سلامة | 67              |
| B47   | 0.00  | 0.00   | 23.77   | 173.26  | أرض غير ملازمة  | 68    | خارج زمام أبي سلامة | خارج زمام أبي سلامة | خارج زمام أبي سلامة | خارج زمام أبي سلامة | 68              |
| B48   | 0.00  | 0.00   | 23.69   | 70.65   | أرض غير ملازمة  | 69    | خارج زمام أبي سلامة | خارج زمام أبي سلامة | خارج زمام أبي سلامة | خارج زمام أبي سلامة | 69              |
| B49   | 0.00  | 4.00   | 8.37    | 733.44  | أرض غير ملازمة  | 70    | خارج زمام أبي سلامة | خارج زمام أبي سلامة | خارج زمام أبي سلامة | خارج زمام أبي سلامة | 70              |
| B50   | 0.00  | 0.00   | 0.00    | 4180.70 | أرض غير ملازمة  | 71    | خارج زمام أبي سلامة | خارج زمام أبي سلامة | خارج زمام أبي سلامة | خارج زمام أبي سلامة | 71              |
| B50   | 0.00  | 0.00   | 0.00    | 4180.70 | أرض غير ملازمة  | 72    | خارج زمام أبي سلامة | خارج زمام أبي سلامة | خارج زمام أبي سلامة | خارج زمام أبي سلامة | 72              |
| B50   | 0.00  | 0.00   | 0.00    | 4180.70 | أرض غير ملازمة  | 73    | خارج زمام أبي سلامة | خارج زمام أبي سلامة | خارج زمام أبي سلامة | خارج زمام أبي سلامة | 73              |



رئيس مكتب الشؤون العامة  
عبد الرحمن بن إبراهيم



(٢)



مكتب الشؤون العامة

الهيئة العامة للغذاء والدواء  
مكتب الشؤون العامة



الهيئة العامة للغذاء والدواء  
Ministry of Health  
Saudi Arabia

الهيئة العامة للغذاء والدواء  
Ministry of Health  
Saudi Arabia

| الترتيب | الاسم | اللقب | الجنس  | الوظيفة | الدرجة   | المرتبة  | الدرجة   | المرتبة |
|---------|-------|-------|--------|---------|----------|----------|----------|---------|
| B51     | 0.00  | 9.00  | 23.69  | 1748.06 | ل.مستشار | ل.مستشار | ل.مستشار | 74      |
| B52     | 0.00  | 0.00  | 3.28   | 23.88   | ل.مستشار | ل.مستشار | ل.مستشار | 75      |
| B53     | 0.00  | 0.00  | 0.04   | 0.29    | ل.مستشار | ل.مستشار | ل.مستشار | 76      |
| B54     | 0.00  | 20.00 | 15.77  | 3615.69 | ل.مستشار | ل.مستشار | ل.مستشار | 77      |
| 126     | 0.00  | 10.00 | 4.66   | 1784.48 | ل.مستشار | ل.مستشار | ل.مستشار | 78      |
| 127     | 0.00  | 2.00  | 11.12  | 431.14  | ل.مستشار | ل.مستشار | ل.مستشار | 79      |
| 128     | 0.00  | 1.00  | 8.50   | 237.00  | ل.مستشار | ل.مستشار | ل.مستشار | 80      |
| 129     | 0.00  | 0.00  | 12.20  | 88.97   | ل.مستشار | ل.مستشار | ل.مستشار | 81      |
| 130     | 0.00  | 0.00  | 4.36   | 31.81   | ل.مستشار | ل.مستشار | ل.مستشار | 82      |
| 131     | 0.00  | 0.00  | 1.62   | 11.78   | ل.مستشار | ل.مستشار | ل.مستشار | 83      |
| 132     | 0.00  | 0.00  | 1.57   | 11.42   | ل.مستشار | ل.مستشار | ل.مستشار | 84      |
| 133     | 0.00  | 0.00  | 1.69   | 12.31   | ل.مستشار | ل.مستشار | ل.مستشار | 85      |
| 134     | 0.00  | 9.00  | 16.62  | 1696.45 | ل.مستشار | ل.مستشار | ل.مستشار | 86      |
| 135     | 0.00  | 2.00  | 13.73  | 450.16  | ل.مستشار | ل.مستشار | ل.مستشار | 87      |
| 136     | 0.00  | 0.00  | 4.07   | 28.69   | ل.مستشار | ل.مستشار | ل.مستشار | 88      |
| 137     | 0.00  | 0.00  | 5.45   | 39.72   | ل.مستشار | ل.مستشار | ل.مستشار | 89      |
| 138     | 0.00  | 2.00  | 14.21  | 453.66  | ل.مستشار | ل.مستشار | ل.مستشار | 90      |
| 139     | 0.00  | 0.00  | 8.20   | 59.76   | ل.مستشار | ل.مستشار | ل.مستشار | 91      |
| 140     | 0.00  | 0.00  | 5.44   | 39.67   | ل.مستشار | ل.مستشار | ل.مستشار | 92      |
| 141     | 0.00  | 1.00  | 0.42   | 178.11  | ل.مستشار | ل.مستشار | ل.مستشار | 93      |
| 142     | 0.00  | 3.00  | 6.55   | 572.82  | ل.مستشار | ل.مستشار | ل.مستشار | 94      |
| 143     | 0.00  | 0.00  | 0.01   | 0.06    | ل.مستشار | ل.مستشار | ل.مستشار | 95      |
| 144     | 0.00  | 2.00  | 4.91   | 458.72  | ل.مستشار | ل.مستشار | ل.مستشار | 96      |
| 145     | 0.00  | 0.00  | 2.28   | 16.60   | ل.مستشار | ل.مستشار | ل.مستشار | 97      |
| 146     | 0.00  | 0.00  | 0.14   | 1.03    | ل.مستشار | ل.مستشار | ل.مستشار | 98      |
| 147     | 0.00  | 0.00  | 8.41   | 61.28   | ل.مستشار | ل.مستشار | ل.مستشار | 99      |
| 148     | 0.00  | 0.00  | 0.01   | 0.07    | ل.مستشار | ل.مستشار | ل.مستشار | 100     |
| 149     | 0.00  | 0.00  | 2.56   | 18.78   | ل.مستشار | ل.مستشار | ل.مستشار | 101     |
| 150     | 0.00  | 5.00  | 0.37   | 877.80  | ل.مستشار | ل.مستشار | ل.مستشار | 102     |
| 151     | 0.00  | 0.00  | 3.08   | 22.43   | ل.مستشار | ل.مستشار | ل.مستشار | 103     |
| 152     | 0.00  | 0.00  | 8.61   | 412.61  | ل.مستشار | ل.مستشار | ل.مستشار | 104     |
| 153     | 0.00  | 0.00  | 5.65   | 216.22  | ل.مستشار | ل.مستشار | ل.مستشار | 105     |
| 154     | 0.00  | 0.00  | 16.31  | 819.03  | ل.مستشار | ل.مستشار | ل.مستشار | 106     |
| 155     | 0.00  | 1.97  | 437.33 |         | ل.مستشار | ل.مستشار | ل.مستشار | 107     |

رئيس مكتب الشؤون العامة  
Ministry of Health  
Saudi Arabia

| الرقم | المساحة | القيمة | الوصف | الرقم   | المساحة             | القيمة | الوصف               | الرقم       | المساحة | القيمة              | الوصف |                     |
|-------|---------|--------|-------|---------|---------------------|--------|---------------------|-------------|---------|---------------------|-------|---------------------|
| 141   | 0.00    | 0.00   | 18.74 | 136.64  | أرض قضاء حياطة بيور | 546    | خارج رستم أيي سلاحة | خارج الزمام | 546     | خارج رستم أيي سلاحة | 547   | خارج رستم أيي سلاحة |
| 142   | 0.00    | 2.00   | 5.58  | 390.74  | أرض قضاء حياطة بيور | 547    | خارج رستم أيي سلاحة | خارج الزمام | 547     | خارج رستم أيي سلاحة | 548   | خارج رستم أيي سلاحة |
| 143   | 0.00    | 6.00   | 15.97 | 1166.61 | أرض قضاء حياطة بيور | 548    | خارج رستم أيي سلاحة | خارج الزمام | 548     | خارج رستم أيي سلاحة | 549   | خارج رستم أيي سلاحة |
| 144   | 0.00    | 1.00   | 22.21 | 336.82  | أرض قضاء حياطة بيور | 549    | خارج رستم أيي سلاحة | خارج الزمام | 549     | خارج رستم أيي سلاحة | 550   | خارج رستم أيي سلاحة |
| 145   | 0.00    | 4.00   | 7.14  | 714.07  | أرض قضاء حياطة بيور | 550    | خارج رستم أيي سلاحة | خارج الزمام | 550     | خارج رستم أيي سلاحة | 551   | خارج رستم أيي سلاحة |
| 146   | 0.00    | 1.00   | 3.63  | 201.51  | أرض قضاء حياطة بيور | 551    | خارج رستم أيي سلاحة | خارج الزمام | 551     | خارج رستم أيي سلاحة | 552   | خارج رستم أيي سلاحة |
| 147   | 0.00    | 0.00   | 2.88  | 20.99   | أرض قضاء حياطة بيور | 552    | خارج رستم أيي سلاحة | خارج الزمام | 552     | خارج رستم أيي سلاحة | 553   | خارج رستم أيي سلاحة |
| 148   | 0.00    | 0.00   | 4.15  | 30.24   | أرض قضاء حياطة بيور | 553    | خارج رستم أيي سلاحة | خارج الزمام | 553     | خارج رستم أيي سلاحة | 554   | خارج رستم أيي سلاحة |
| 149   | 0.00    | 0.00   | 0.04  | 0.27    | أرض قضاء حياطة بيور | 554    | خارج رستم أيي سلاحة | خارج الزمام | 554     | خارج رستم أيي سلاحة | 555   | خارج رستم أيي سلاحة |
| 150   | 0.00    | 0.00   | 3.53  | 25.70   | أرض قضاء حياطة بيور | 555    | خارج رستم أيي سلاحة | خارج الزمام | 555     | خارج رستم أيي سلاحة | 556   | خارج رستم أيي سلاحة |
| 151   | 0.00    | 0.00   | 13.62 | 99.28   | أرض قضاء حياطة بيور | 556    | خارج رستم أيي سلاحة | خارج الزمام | 556     | خارج رستم أيي سلاحة | 557   | خارج رستم أيي سلاحة |
| 152   | 0.00    | 2.00   | 11.10 | 430.98  | أرض قضاء حياطة بيور | 557    | خارج رستم أيي سلاحة | خارج الزمام | 557     | خارج رستم أيي سلاحة | 558   | خارج رستم أيي سلاحة |
| 153   | 0.00    | 7.00   | 1.71  | 1237.70 | أرض قضاء حياطة بيور | 558    | خارج رستم أيي سلاحة | خارج الزمام | 558     | خارج رستم أيي سلاحة | 559   | خارج رستم أيي سلاحة |
| 154   | 0.00    | 1.00   | 23.93 | 349.51  | أرض قضاء حياطة بيور | 559    | خارج رستم أيي سلاحة | خارج الزمام | 559     | خارج رستم أيي سلاحة | 560   | خارج رستم أيي سلاحة |
| 155   | 0.00    | 0.00   | 17.23 | 300.66  | أرض قضاء حياطة بيور | 560    | خارج رستم أيي سلاحة | خارج الزمام | 560     | خارج رستم أيي سلاحة | 561   | خارج رستم أيي سلاحة |
| 156   | 0.00    | 0.00   | 3.22  | 23.50   | أرض قضاء حياطة بيور | 561    | خارج رستم أيي سلاحة | خارج الزمام | 561     | خارج رستم أيي سلاحة | 562   | خارج رستم أيي سلاحة |
| 157   | 0.00    | 0.00   | 11.76 | 85.77   | أرض قضاء حياطة بيور | 562    | خارج رستم أيي سلاحة | خارج الزمام | 562     | خارج رستم أيي سلاحة | 563   | خارج رستم أيي سلاحة |
| 158   | 0.00    | 0.00   | 2.82  | 20.57   | أرض قضاء حياطة بيور | 563    | خارج رستم أيي سلاحة | خارج الزمام | 563     | خارج رستم أيي سلاحة | 564   | خارج رستم أيي سلاحة |
| 159   | 0.00    | 0.00   | 3.28  | 23.94   | أرض قضاء حياطة بيور | 564    | خارج رستم أيي سلاحة | خارج الزمام | 564     | خارج رستم أيي سلاحة | 565   | خارج رستم أيي سلاحة |
| 160   | 0.00    | 0.00   | 1.80  | 13.16   | أرض قضاء حياطة بيور | 565    | خارج رستم أيي سلاحة | خارج الزمام | 565     | خارج رستم أيي سلاحة | 566   | خارج رستم أيي سلاحة |
| 161   | 0.00    | 4.00   | 13.56 | 798.95  | أرض قضاء حياطة بيور | 566    | خارج رستم أيي سلاحة | خارج الزمام | 566     | خارج رستم أيي سلاحة | 567   | خارج رستم أيي سلاحة |
| 162   | 0.00    | 0.00   | 6.53  | 47.60   | أرض قضاء حياطة بيور | 567    | خارج رستم أيي سلاحة | خارج الزمام | 567     | خارج رستم أيي سلاحة | 568   | خارج رستم أيي سلاحة |
| 163   | 0.00    | 2.00   | 22.47 | 513.86  | أرض قضاء حياطة بيور | 568    | خارج رستم أيي سلاحة | خارج الزمام | 568     | خارج رستم أيي سلاحة | 569   | خارج رستم أيي سلاحة |
| 164   | 0.00    | 0.00   | 1.69  | 12.29   | أرض قضاء حياطة بيور | 569    | خارج رستم أيي سلاحة | خارج الزمام | 569     | خارج رستم أيي سلاحة | 570   | خارج رستم أيي سلاحة |
| 165   | 0.00    | 0.00   | 7.40  | 53.96   | أرض قضاء حياطة بيور | 570    | خارج رستم أيي سلاحة | خارج الزمام | 570     | خارج رستم أيي سلاحة | 571   | خارج رستم أيي سلاحة |
| 166   | 0.00    | 0.00   | 1.73  | 362.65  | أرض قضاء حياطة بيور | 571    | خارج رستم أيي سلاحة | خارج الزمام | 571     | خارج رستم أيي سلاحة | 572   | خارج رستم أيي سلاحة |
| 167   | 0.00    | 2.00   | 1.50  | 10.97   | أرض قضاء حياطة بيور | 572    | خارج رستم أيي سلاحة | خارج الزمام | 572     | خارج رستم أيي سلاحة | 573   | خارج رستم أيي سلاحة |
| 168   | 0.00    | 0.00   | 0.41  | 2.97    | أرض قضاء حياطة بيور | 573    | خارج رستم أيي سلاحة | خارج الزمام | 573     | خارج رستم أيي سلاحة | 574   | خارج رستم أيي سلاحة |
| 169   | 0.00    | 0.00   | 1.22  | 8.87    | أرض قضاء حياطة بيور | 574    | خارج رستم أيي سلاحة | خارج الزمام | 574     | خارج رستم أيي سلاحة | 575   | خارج رستم أيي سلاحة |
| 170   | 0.00    | 0.00   | 4.81  | 35.07   | أرض قضاء حياطة بيور | 575    | خارج رستم أيي سلاحة | خارج الزمام | 575     | خارج رستم أيي سلاحة | 576   | خارج رستم أيي سلاحة |
| 171   | 0.00    | 0.00   | 4.20  | 30.65   | أرض قضاء حياطة بيور | 576    | خارج رستم أيي سلاحة | خارج الزمام | 576     | خارج رستم أيي سلاحة | 577   | خارج رستم أيي سلاحة |
| 172   | 0.00    | 0.00   | 6.83  | 49.76   | أرض قضاء حياطة بيور | 577    | خارج رستم أيي سلاحة | خارج الزمام | 577     | خارج رستم أيي سلاحة | 578   | خارج رستم أيي سلاحة |
| 173   | 0.00    | 0.00   | 1.31  | 9.57    | أرض قضاء حياطة بيور | 578    | خارج رستم أيي سلاحة | خارج الزمام | 578     | خارج رستم أيي سلاحة | 579   | خارج رستم أيي سلاحة |
| 174   | 0.00    | 0.00   | 6.95  | 50.68   | أرض قضاء حياطة بيور | 579    | خارج رستم أيي سلاحة | خارج الزمام | 579     | خارج رستم أيي سلاحة | 580   | خارج رستم أيي سلاحة |
| 175   | 0.00    | 0.00   |       |         | أرض قضاء حياطة بيور | 580    | خارج رستم أيي سلاحة | خارج الزمام | 580     | خارج رستم أيي سلاحة | 581   | خارج رستم أيي سلاحة |

مجلس أمناء شركة المساحة الجبلية

رئيس مجلس أمناء الشركة



مجلس أمناء شركة المساحة الجبلية

الهيئة العمومية العامة للمساحة  
شركة المساحة الجبلية  
مكتب المدون



| الرقم | الوصف | المساحة | القيمة | الرقم  | الوصف      | المساحة | القيمة | الرقم | الوصف     | المساحة | القيمة |
|-------|-------|---------|--------|--------|------------|---------|--------|-------|-----------|---------|--------|
| 163   | 0.00  | 0.00    | 4.91   | 35.78  | محمود جلال | 0.00    | 0.00   | 582   | خارج زمام | 0.00    | 0.00   |
| 163   | 0.00  | 0.00    | 4.73   | 34.51  | محمود جلال | 0.00    | 0.00   | 583   | خارج زمام | 0.00    | 0.00   |
| 163   | 0.00  | 0.00    | 22.80  | 166.25 | محمود جلال | 0.00    | 0.00   | 584   | خارج زمام | 0.00    | 0.00   |
| 163   | 0.00  | 0.00    | 3.88   | 28.26  | محمود جلال | 0.00    | 0.00   | 585   | خارج زمام | 0.00    | 0.00   |
| 163   | 0.00  | 0.00    | 5.27   | 38.42  | محمود جلال | 0.00    | 0.00   | 586   | خارج زمام | 0.00    | 0.00   |
| 163   | 0.00  | 1.00    | 3.24   | 198.69 | محمود جلال | 0.00    | 0.00   | 587   | خارج زمام | 0.00    | 0.00   |
| 164   | 0.00  | 0.00    | 15.70  | 114.45 | محمود جلال | 0.00    | 0.00   | 588   | خارج زمام | 0.00    | 0.00   |
| 164   | 0.00  | 0.00    | 10.26  | 74.79  | محمود جلال | 0.00    | 0.00   | 589   | خارج زمام | 0.00    | 0.00   |
| 165   | 0.00  | 0.00    | 14.53  | 105.89 | محمود جلال | 0.00    | 0.00   | 590   | خارج زمام | 0.00    | 0.00   |
| 165   | 0.00  | 0.00    | 3.14   | 22.87  | محمود جلال | 0.00    | 0.00   | 591   | خارج زمام | 0.00    | 0.00   |
| 166   | 0.00  | 0.00    | 2.79   | 20.36  | محمود جلال | 0.00    | 0.00   | 592   | خارج زمام | 0.00    | 0.00   |
| 166   | 0.00  | 1.00    | 14.50  | 270.46 | محمود جلال | 0.00    | 0.00   | 593   | خارج زمام | 0.00    | 0.00   |
| 167   | 0.00  | 0.00    | 0.59   | 4.33   | محمود جلال | 0.00    | 0.00   | 594   | خارج زمام | 0.00    | 0.00   |
| 167   | 0.00  | 1.00    | 13.09  | 177.78 | محمود جلال | 0.00    | 0.00   | 595   | خارج زمام | 0.00    | 0.00   |
| 168   | 0.00  | 0.00    | 0.38   | 22.95  | محمود جلال | 0.00    | 0.00   | 596   | خارج زمام | 0.00    | 0.00   |
| 168   | 0.00  | 0.00    | 3.15   | 500.18 | محمود جلال | 0.00    | 0.00   | 597   | خارج زمام | 0.00    | 0.00   |
| 169   | 0.00  | 2.00    | 20.59  | 11.01  | محمود جلال | 0.00    | 0.00   | 598   | خارج زمام | 0.00    | 0.00   |
| 170   | 0.00  | 0.00    | 0.66   | 4.84   | محمود جلال | 0.00    | 0.00   | 599   | خارج زمام | 0.00    | 0.00   |
| 170   | 0.00  | 0.00    | 13.88  | 276.25 | محمود جلال | 0.00    | 0.00   | 600   | خارج زمام | 0.00    | 0.00   |
| 171   | 0.00  | 0.00    | 3.87   | 28.21  | محمود جلال | 0.00    | 0.00   | 601   | خارج زمام | 0.00    | 0.00   |
| 171   | 0.00  | 0.00    | 0.98   | 7.11   | محمود جلال | 0.00    | 0.00   | 602   | خارج زمام | 0.00    | 0.00   |
| 171   | 0.00  | 0.00    | 15.42  | 112.45 | محمود جلال | 0.00    | 0.00   | 603   | خارج زمام | 0.00    | 0.00   |
| 171   | 0.00  | 0.00    | 0.55   | 3.99   | محمود جلال | 0.00    | 0.00   | 604   | خارج زمام | 0.00    | 0.00   |
| 171   | 0.00  | 0.00    | 5.05   | 36.79  | محمود جلال | 0.00    | 0.00   | 605   | خارج زمام | 0.00    | 0.00   |
| 172   | 0.00  | 0.00    | 18.72  | 136.49 | محمود جلال | 0.00    | 0.00   | 606   | خارج زمام | 0.00    | 0.00   |
| 172   | 0.00  | 0.00    | 0.34   | 2.47   | محمود جلال | 0.00    | 0.00   | 607   | خارج زمام | 0.00    | 0.00   |
| 172   | 0.00  | 0.00    | 0.52   | 3.81   | محمود جلال | 0.00    | 0.00   | 608   | خارج زمام | 0.00    | 0.00   |
| 172   | 0.00  | 0.00    | 1.45   | 10.56  | محمود جلال | 0.00    | 0.00   | 609   | خارج زمام | 0.00    | 0.00   |
| 172   | 0.00  | 0.00    | 4.58   | 33.39  | محمود جلال | 0.00    | 0.00   | 610   | خارج زمام | 0.00    | 0.00   |
| 172   | 0.00  | 0.00    | 5.23   | 604.33 | محمود جلال | 0.00    | 0.00   | 611   | خارج زمام | 0.00    | 0.00   |
| 174   | 0.00  | 0.00    | 10.87  | 66.19  | محمود جلال | 0.00    | 0.00   | 612   | خارج زمام | 0.00    | 0.00   |
| 174   | 0.00  | 0.00    | 9.08   | 241.95 | محمود جلال | 0.00    | 0.00   | 613   | خارج زمام | 0.00    | 0.00   |
| 174   | 0.00  | 0.00    | 5.65   | 566.31 | محمود جلال | 0.00    | 0.00   | 614   | خارج زمام | 0.00    | 0.00   |
| 174   | 0.00  | 0.00    | 1.12   | 183.17 | محمود جلال | 0.00    | 0.00   | 615   | خارج زمام | 0.00    | 0.00   |
| 175   | 0.00  | 0.00    |        |        | محمود جلال | 0.00    | 0.00   | 616   | خارج زمام | 0.00    | 0.00   |
| 175   | 0.00  | 0.00    |        |        | محمود جلال | 0.00    | 0.00   | 617   | خارج زمام | 0.00    | 0.00   |

محمود جلال

محمود جلال



مكتب الملكة رانيا الحسينية

الهيئة العامة للغذاء والدواء



كشوف ملكية بولاية طريف الإقليمية المحمدي



الهيئة العامة للمعاملة  
مديرية المعاملة بالجزيرة  
مكتب الشؤون

| الرقم | الاسم                | اللقب                | الجنس | الصفة  | الوظيفة | الصفة بالوظيفة | م   |
|-------|----------------------|----------------------|-------|--------|---------|----------------|-----|
| 618   | خالد بن علي بن سلامة | خالد بن علي بن سلامة | ذكر   | مستشار | مستشار  | 188            | 618 |
| 619   | خالد بن علي بن سلامة | خالد بن علي بن سلامة | ذكر   | مستشار | مستشار  | 189            | 619 |
| 620   | خالد بن علي بن سلامة | خالد بن علي بن سلامة | ذكر   | مستشار | مستشار  | 190            | 620 |
| 621   | خالد بن علي بن سلامة | خالد بن علي بن سلامة | ذكر   | مستشار | مستشار  | 191            | 621 |
| 622   | خالد بن علي بن سلامة | خالد بن علي بن سلامة | ذكر   | مستشار | مستشار  | 192            | 622 |
| 623   | خالد بن علي بن سلامة | خالد بن علي بن سلامة | ذكر   | مستشار | مستشار  | 193            | 623 |
| 624   | خالد بن علي بن سلامة | خالد بن علي بن سلامة | ذكر   | مستشار | مستشار  | 194            | 624 |
| 625   | خالد بن علي بن سلامة | خالد بن علي بن سلامة | ذكر   | مستشار | مستشار  | 195            | 625 |
| 626   | خالد بن علي بن سلامة | خالد بن علي بن سلامة | ذكر   | مستشار | مستشار  | 196            | 626 |
| 627   | خالد بن علي بن سلامة | خالد بن علي بن سلامة | ذكر   | مستشار | مستشار  | 197            | 627 |
| 628   | خالد بن علي بن سلامة | خالد بن علي بن سلامة | ذكر   | مستشار | مستشار  | 198            | 628 |
| 629   | خالد بن علي بن سلامة | خالد بن علي بن سلامة | ذكر   | مستشار | مستشار  | 199            | 629 |
| 630   | خالد بن علي بن سلامة | خالد بن علي بن سلامة | ذكر   | مستشار | مستشار  | 200            | 630 |
| 631   | خالد بن علي بن سلامة | خالد بن علي بن سلامة | ذكر   | مستشار | مستشار  | 201            | 631 |
| 632   | خالد بن علي بن سلامة | خالد بن علي بن سلامة | ذكر   | مستشار | مستشار  | 202            | 632 |
| 633   | خالد بن علي بن سلامة | خالد بن علي بن سلامة | ذكر   | مستشار | مستشار  | 203            | 633 |
| 634   | خالد بن علي بن سلامة | خالد بن علي بن سلامة | ذكر   | مستشار | مستشار  | 204            | 634 |
| 635   | خالد بن علي بن سلامة | خالد بن علي بن سلامة | ذكر   | مستشار | مستشار  | 205            | 635 |
| 636   | خالد بن علي بن سلامة | خالد بن علي بن سلامة | ذكر   | مستشار | مستشار  | 206            | 636 |
| 637   | خالد بن علي بن سلامة | خالد بن علي بن سلامة | ذكر   | مستشار | مستشار  | 207            | 637 |
| 638   | خالد بن علي بن سلامة | خالد بن علي بن سلامة | ذكر   | مستشار | مستشار  | 208            | 638 |
| 639   | خالد بن علي بن سلامة | خالد بن علي بن سلامة | ذكر   | مستشار | مستشار  | 209            | 639 |
| 640   | خالد بن علي بن سلامة | خالد بن علي بن سلامة | ذكر   | مستشار | مستشار  | 210            | 640 |
| 641   | خالد بن علي بن سلامة | خالد بن علي بن سلامة | ذكر   | مستشار | مستشار  | 211            | 641 |
| 642   | خالد بن علي بن سلامة | خالد بن علي بن سلامة | ذكر   | مستشار | مستشار  | 212            | 642 |
| 643   | خالد بن علي بن سلامة | خالد بن علي بن سلامة | ذكر   | مستشار | مستشار  | 213            | 643 |
| 644   | خالد بن علي بن سلامة | خالد بن علي بن سلامة | ذكر   | مستشار | مستشار  | 214            | 644 |
| 645   | خالد بن علي بن سلامة | خالد بن علي بن سلامة | ذكر   | مستشار | مستشار  | 215            | 645 |
| 646   | خالد بن علي بن سلامة | خالد بن علي بن سلامة | ذكر   | مستشار | مستشار  | 216            | 646 |
| 647   | خالد بن علي بن سلامة | خالد بن علي بن سلامة | ذكر   | مستشار | مستشار  | 217            | 647 |
| 648   | خالد بن علي بن سلامة | خالد بن علي بن سلامة | ذكر   | مستشار | مستشار  | 218            | 648 |
| 649   | خالد بن علي بن سلامة | خالد بن علي بن سلامة | ذكر   | مستشار | مستشار  | 219            | 649 |
| 650   | خالد بن علي بن سلامة | خالد بن علي بن سلامة | ذكر   | مستشار | مستشار  | 220            | 650 |
| 651   | خالد بن علي بن سلامة | خالد بن علي بن سلامة | ذكر   | مستشار | مستشار  | 221            | 651 |
| 652   | خالد بن علي بن سلامة | خالد بن علي بن سلامة | ذكر   | مستشار | مستشار  | 222            | 652 |
| 653   | خالد بن علي بن سلامة | خالد بن علي بن سلامة | ذكر   | مستشار | مستشار  | 223            | 653 |



رئيس مكتب الشؤون







...

رئيس مكتب المذكرات والسكرتارية

رئيس مكتب المذكرات والسكرتارية

كشفت ملكاً توسعة طريق الإسكندرية الصحراوي

الهيئة المصرية العامة للمساحة  
مديرية المساحة بالجيزة  
مكتب المشرقيات





Seal of the Government of Karnataka

رئيس مكتب المشرق العربي



[illegible]

د. نبی مصطفیٰ المصطفیٰ و علیہ

| الرقم | المركز      | التاريخ      | الملك المالك        | الوصف            | المساحة بالمتر المربع | س     | ط     | الارتفاع |
|-------|-------------|--------------|---------------------|------------------|-----------------------|-------|-------|----------|
| 374   | خارج الزمام | مدنية ساكنين | التي تملكها شركة    | أرض زراعية زراعت | 1308.29               | 11.39 | 7.00  | 0.00     |
| 375   | خارج الزمام | مدنية ساكنين | شاهين محمود بن محمد | أرض زراعية زراعت | 644.71                | 16.41 | 3.00  | 0.00     |
| 376   | خارج الزمام | مدنية ساكنين | خبر علي بن علي      | أرض زراعية زراعت | 202.83                | 3.81  | 1.00  | 0.00     |
| 377   | خارج الزمام | مدنية ساكنين | محمود بن محمد       | أرض زراعية زراعت | 28.08                 | 3.85  | 0.00  | 0.00     |
| 378   | خارج الزمام | مدنية ساكنين | محمود بن محمد       | أرض زراعية زراعت | 1.45                  | 0.20  | 0.00  | 0.00     |
| 379   | خارج الزمام | مدنية ساكنين | محمود بن محمد       | أرض زراعية زراعت | 456.17                | 14.55 | 2.00  | 0.00     |
| 380   | خارج الزمام | مدنية ساكنين | محمود بن محمد       | أرض زراعية زراعت | 469.86                | 16.43 | 2.00  | 0.00     |
| 381   | خارج الزمام | مدنية ساكنين | محمود بن محمد       | أرض زراعية زراعت | 250.13                | 10.30 | 1.00  | 0.00     |
| 382   | خارج الزمام | مدنية ساكنين | محمود بن محمد       | أرض زراعية زراعت | 12.14                 | 1.67  | 0.00  | 0.00     |
| 383   | خارج الزمام | مدنية ساكنين | محمود بن محمد       | أرض زراعية زراعت | 21.37                 | 2.93  | 0.00  | 0.00     |
| 384   | خارج الزمام | مدنية ساكنين | محمود بن محمد       | أرض زراعية زراعت | 1708.29               | 18.24 | 9.00  | 0.00     |
| 385   | خارج الزمام | مدنية ساكنين | محمود بن محمد       | أرض زراعية زراعت | 248.08                | 10.02 | 1.00  | 0.00     |
| 386   | خارج الزمام | مدنية ساكنين | محمود بن محمد       | أرض زراعية زراعت | 57.32                 | 7.86  | 0.00  | 0.00     |
| 387   | خارج الزمام | مدنية ساكنين | محمود بن محمد       | أرض زراعية زراعت | 28.62                 | 4.06  | 0.00  | 0.00     |
| 388   | خارج الزمام | مدنية ساكنين | محمود بن محمد       | أرض زراعية زراعت | 38.06                 | 5.22  | 0.00  | 0.00     |
| 389   | خارج الزمام | مدنية ساكنين | محمود بن محمد       | أرض زراعية زراعت | 295.76                | 16.56 | 1.00  | 0.00     |
| 390   | خارج الزمام | مدنية ساكنين | محمود بن محمد       | أرض زراعية زراعت | 101.74                | 13.96 | 0.00  | 0.00     |
| 391   | خارج الزمام | مدنية ساكنين | محمود بن محمد       | أرض زراعية زراعت | 609.46                | 11.57 | 3.00  | 0.00     |
| 392   | خارج الزمام | مدنية ساكنين | محمود بن محمد       | أرض زراعية زراعت | 28.07                 | 3.99  | 0.00  | 0.00     |
| 393   | خارج الزمام | مدنية ساكنين | محمود بن محمد       | أرض زراعية زراعت | 28.35                 | 3.92  | 0.00  | 0.00     |
| 394   | خارج الزمام | مدنية ساكنين | محمود بن محمد       | أرض زراعية زراعت | 2426.64               | 20.74 | 13.00 | 0.00     |
| 395   | خارج الزمام | مدنية ساكنين | محمود بن محمد       | أرض زراعية زراعت | 21.84                 | 3.00  | 0.00  | 0.00     |
| 396   | خارج الزمام | مدنية ساكنين | محمود بن محمد       | أرض زراعية زراعت | 498.58                | 20.37 | 2.00  | 0.00     |
| 397   | خارج الزمام | مدنية ساكنين | محمود بن محمد       | أرض زراعية زراعت | 9.39                  | 1.29  | 0.00  | 0.00     |
| 398   | خارج الزمام | مدنية ساكنين | محمود بن محمد       | أرض زراعية زراعت | 434.51                | 11.58 | 2.00  | 0.00     |
| 399   | خارج الزمام | مدنية ساكنين | محمود بن محمد       | أرض زراعية زراعت | 31.20                 | 5.10  | 0.00  | 0.00     |
| 400   | خارج الزمام | مدنية ساكنين | محمود بن محمد       | أرض زراعية زراعت | 2234.12               | 18.34 | 12.00 | 0.00     |
| 401   | خارج الزمام | مدنية ساكنين | محمود بن محمد       | أرض زراعية زراعت | 1167.01               | 16.02 | 6.00  | 0.00     |
| 402   | خارج الزمام | مدنية ساكنين | محمود بن محمد       | أرض زراعية زراعت | 4030.46               | 0.64  | 23.00 | 0.00     |
| 403   | خارج الزمام | مدنية ساكنين | محمود بن محمد       | أرض زراعية زراعت | 1121.46               | 9.77  | 6.00  | 0.00     |
| 404   | خارج الزمام | مدنية ساكنين | محمود بن محمد       | أرض زراعية زراعت | 19.18                 | 0.70  | 2.00  | 0.00     |
| 405   | خارج الزمام | مدنية ساكنين | محمود بن محمد       | أرض زراعية زراعت | 365.21                | 0.26  | 0.00  | 0.00     |
| 406   | خارج الزمام | مدنية ساكنين | محمود بن محمد       | أرض زراعية زراعت | 31.59                 | 4.33  | 0.00  | 0.00     |

كثيف ماله تسمية طريق الإسكندرية الصحراوي

الهيئة المصرية العامة للمساحة  
مديرية المساحة والجور  
مكتب المساحة



مصدق

رئيس مكتب المساحة





11  
مديرية الشؤون البلدية  
بجدة





| الترتيب | الاسم          | الجنس | اللقب | الوظيفة | الملاحظات | الدرجة | المرتبة |
|---------|----------------|-------|-------|---------|-----------|--------|---------|
| 802     | خالد ج. الزامل | مذكرة | مذكرة | مذكرة   |           | 802    |         |
| 803     | خالد ج. الزامل | مذكرة | مذكرة | مذكرة   |           | 803    |         |
| 943     | خالد ج. الزامل | مذكرة | مذكرة | مذكرة   |           | 943    |         |
| 944     | خالد ج. الزامل | مذكرة | مذكرة | مذكرة   |           | 944    |         |
| 945     | خالد ج. الزامل | مذكرة | مذكرة | مذكرة   |           | 945    |         |
| 946     | خالد ج. الزامل | مذكرة | مذكرة | مذكرة   |           | 946    |         |
| 947     | خالد ج. الزامل | مذكرة | مذكرة | مذكرة   |           | 947    |         |
| 46      | خالد ج. الزامل | مذكرة | مذكرة | مذكرة   |           | 46     |         |
| 49      | خالد ج. الزامل | مذكرة | مذكرة | مذكرة   |           | 49     |         |
| 76      | خالد ج. الزامل | مذكرة | مذكرة | مذكرة   |           | 76     |         |
| 79      | خالد ج. الزامل | مذكرة | مذكرة | مذكرة   |           | 79     |         |
| 80      | خالد ج. الزامل | مذكرة | مذكرة | مذكرة   |           | 80     |         |
| 81      | خالد ج. الزامل | مذكرة | مذكرة | مذكرة   |           | 81     |         |
| 82      | خالد ج. الزامل | مذكرة | مذكرة | مذكرة   |           | 82     |         |
| 83      | خالد ج. الزامل | مذكرة | مذكرة | مذكرة   |           | 83     |         |
| 84      | خالد ج. الزامل | مذكرة | مذكرة | مذكرة   |           | 84     |         |
| 85      | خالد ج. الزامل | مذكرة | مذكرة | مذكرة   |           | 85     |         |
| 86      | خالد ج. الزامل | مذكرة | مذكرة | مذكرة   |           | 86     |         |
| 87      | خالد ج. الزامل | مذكرة | مذكرة | مذكرة   |           | 87     |         |
| 88      | خالد ج. الزامل | مذكرة | مذكرة | مذكرة   |           | 88     |         |
| 89      | خالد ج. الزامل | مذكرة | مذكرة | مذكرة   |           | 89     |         |
| 90      | خالد ج. الزامل | مذكرة | مذكرة | مذكرة   |           | 90     |         |
| 91      | خالد ج. الزامل | مذكرة | مذكرة | مذكرة   |           | 91     |         |
| 92      | خالد ج. الزامل | مذكرة | مذكرة | مذكرة   |           | 92     |         |
| 93      | خالد ج. الزامل | مذكرة | مذكرة | مذكرة   |           | 93     |         |
| 94      | خالد ج. الزامل | مذكرة | مذكرة | مذكرة   |           | 94     |         |
| 95      | خالد ج. الزامل | مذكرة | مذكرة | مذكرة   |           | 95     |         |
| 96      | خالد ج. الزامل | مذكرة | مذكرة | مذكرة   |           | 96     |         |
| 97      | خالد ج. الزامل | مذكرة | مذكرة | مذكرة   |           | 97     |         |
| 98      | خالد ج. الزامل | مذكرة | مذكرة | مذكرة   |           | 98     |         |
| 99      | خالد ج. الزامل | مذكرة | مذكرة | مذكرة   |           | 99     |         |
| 100     | خالد ج. الزامل | مذكرة | مذكرة | مذكرة   |           | 100    |         |
| 101     | خالد ج. الزامل | مذكرة | مذكرة | مذكرة   |           | 101    |         |
| 102     | خالد ج. الزامل | مذكرة | مذكرة | مذكرة   |           | 102    |         |
| 103     | خالد ج. الزامل | مذكرة | مذكرة | مذكرة   |           | 103    |         |
| 104     | خالد ج. الزامل | مذكرة | مذكرة | مذكرة   |           | 104    |         |



3. *Shilpa* (Craftsmanship) - The artist's skill and technique in creating the work.

رئيس مكتب المشرق والشرق

رئيس مكتب المشرق والشرق





[illegible]

رئيس مكتب المشروع/عليه

[illegible]

رئيس مكتب المشروع/

رئيس مكتب المشرق والشرق

ملوك قوسية طريق الاسكندرية الصحراوي

الهيئة المصرية العامة للمساحة  
مديرية المساحة بالجيزة  
مكتب المشروعات



[illegible]





3. Spinal Cord

رئيس مكتب المشروع/



| الترتيب | ف    | ط     | بن    | المساحة بالمتر المربع | الوصف         | الملك                              | الناحية    | المركز      |
|---------|------|-------|-------|-----------------------|---------------|------------------------------------|------------|-------------|
| 776     | 0.00 | 0.00  | 0.18  | 1.35                  | برج ضبط مناطق | منطقة كورياه                       | الشيخ زايد | خارج الزمام |
| 777     | 0.00 | 0.00  | 0.16  | 1.18                  | برج ضبط مناطق | منطقة كورياه                       | الشيخ زايد | خارج الزمام |
| 778     | 0.00 | 0.00  | 0.04  | 0.30                  | برج ضبط مناطق | منطقة كورياه                       | الشيخ زايد | خارج الزمام |
| 779     | 0.00 | 0.00  | 0.05  | 0.34                  | برج ضبط مناطق | منطقة كورياه                       | الشيخ زايد | خارج الزمام |
| 780     | 0.00 | 0.00  | 0.10  | 0.74                  | برج ضبط مناطق | منطقة كورياه                       | الشيخ زايد | خارج الزمام |
| 781     | 0.00 | 0.00  | 0.10  | 0.74                  | برج ضبط مناطق | منطقة كورياه                       | الشيخ زايد | خارج الزمام |
| 782     | 0.00 | 0.00  | 0.14  | 0.99                  | برج ضبط مناطق | منطقة كورياه                       | الشيخ زايد | خارج الزمام |
| 783     | 0.00 | 0.00  | 0.14  | 0.99                  | برج ضبط مناطق | منطقة كورياه                       | الشيخ زايد | خارج الزمام |
| 784     | 0.00 | 0.00  | 0.29  | 2.11                  | برج ضبط مناطق | شركة القمار الزراعية (مستطفي خليل) | الشيخ زايد | خارج الزمام |
| 785     | 0.00 | 0.00  | 0.14  | 1.05                  | برج ضبط مناطق | منطقة كورياه                       | الشيخ زايد | خارج الزمام |
| 786     | 0.00 | 0.00  | 0.12  | 0.87                  | برج ضبط مناطق | منطقة كورياه                       | الشيخ زايد | خارج الزمام |
| 787     | 0.00 | 0.00  | 0.15  | 1.07                  | برج ضبط مناطق | منطقة كورياه                       | الشيخ زايد | خارج الزمام |
| 788     | 0.00 | 0.00  | 0.16  | 1.16                  | برج ضبط مناطق | منطقة كورياه                       | الشيخ زايد | خارج الزمام |
| 789     | 0.00 | 0.00  | 0.13  | 0.94                  | برج ضبط مناطق | منطقة كورياه                       | الشيخ زايد | خارج الزمام |
| 800     | 0.00 | 0.00  | 0.30  | 1300.31               | برج ضبط مناطق | منطقة كورياه                       | الشيخ زايد | خارج الزمام |
| 806     | 0.00 | 0.00  | 0.16  | 1.19                  | برج ضبط مناطق | منطقة كورياه                       | الشيخ زايد | خارج الزمام |
| 807     | 0.00 | 0.00  | 0.17  | 1.21                  | برج ضبط مناطق | منطقة كورياه                       | الشيخ زايد | خارج الزمام |
| 808     | 0.00 | 0.00  | 0.22  | 1.63                  | برج ضبط مناطق | منطقة كورياه                       | الشيخ زايد | خارج الزمام |
| 809     | 0.00 | 0.00  | 0.13  | 0.93                  | برج ضبط مناطق | منطقة كورياه                       | الشيخ زايد | خارج الزمام |
| 810     | 0.00 | 0.00  | 0.21  | 1.53                  | برج ضبط مناطق | منطقة كورياه                       | الشيخ زايد | خارج الزمام |
| 813     | 0.00 | 0.00  | 0.89  | 881.64                | برج ضبط مناطق | منطقة كورياه                       | الشيخ زايد | خارج الزمام |
| 824     | 0.00 | 2.00  | 23.08 | 518.36                | برج ضبط مناطق | منطقة كورياه                       | الشيخ زايد | خارج الزمام |
| 852     | 0.00 | 9.00  | 14.00 | 31083.17              | برج ضبط مناطق | منطقة كورياه                       | الشيخ زايد | خارج الزمام |
| 853     | 7.00 | 10.00 | 3.84  | 14380.81              | برج ضبط مناطق | منطقة كورياه                       | الشيخ زايد | خارج الزمام |
| 854     | 2.00 | 8.00  | 12.99 | 9895.63               | برج ضبط مناطق | منطقة كورياه                       | الشيخ زايد | خارج الزمام |
| 875     | 0.00 | 2.00  | 18.34 | 483.78                | برج ضبط مناطق | منطقة كورياه                       | الشيخ زايد | خارج الزمام |
| 976     | 0.00 | 13.00 | 6.35  | 2321.75               | برج ضبط مناطق | منطقة كورياه                       | الشيخ زايد | خارج الزمام |
| 977     | 0.00 | 0.00  | 0.49  | 3.58                  | برج ضبط مناطق | منطقة كورياه                       | الشيخ زايد | خارج الزمام |
| 978     | 0.00 | 10.00 | 5.41  | 1788.77               | برج ضبط مناطق | منطقة كورياه                       | الشيخ زايد | خارج الزمام |
| 979     | 0.00 | 0.00  | 1.67  | 12.20                 | برج ضبط مناطق | منطقة كورياه                       | الشيخ زايد | خارج الزمام |
| 980     | 0.00 | 0.00  | 1.66  | 12.13                 | برج ضبط مناطق | منطقة كورياه                       | الشيخ زايد | خارج الزمام |
| 981     | 0.00 | 0.00  | 1.64  | 11.97                 | برج ضبط مناطق | منطقة كورياه                       | الشيخ زايد | خارج الزمام |
| 982     | 0.00 | 0.00  | 5.50  | 40.09                 | برج ضبط مناطق | منطقة كورياه                       | الشيخ زايد | خارج الزمام |
| 983     | 0.00 | 0.00  | 1.65  | 12.04                 | برج ضبط مناطق | منطقة كورياه                       | الشيخ زايد | خارج الزمام |
| 984     | 0.00 | 0.00  | 1.59  | 11.56                 | برج ضبط مناطق | منطقة كورياه                       | الشيخ زايد | خارج الزمام |

خلف ملاك كورياه طريق الإسكندرية الجديدة

الهيئة المصرية العامة للمساحة  
مديرية المساحة بالبحرية  
مكتب المبروعات

رئيس مكتب المبروعات

مجلس إدارة مديرية المساحة بالبحرية







رئيس مكتب المظفر وعلمه

١٠٠ (٢٩)

١ ٢ ٣

١ of 52

الهيئة المصرية العامة للمساحة  
مديرية المساحة بالجيزة

كشف إحداثيات تطوير وتوسعة طريق القاهرة / الاسكندرية الصحراوي

| Y           | X           | #  |
|-------------|-------------|----|
| 843310.1366 | 574050.9999 | 1  |
| 843410.7875 | 574114.8618 | 2  |
| 818294.5843 | 615210.1965 | 3  |
| 818350.8853 | 615127.5514 | 4  |
| 818407.1862 | 615044.9064 | 5  |
| 818463.4872 | 614962.2613 | 6  |
| 818519.7881 | 614879.6163 | 7  |
| 818576.0891 | 614796.9712 | 8  |
| 818632.39   | 614714.3262 | 9  |
| 818688.691  | 614631.6812 | 10 |
| 818744.9919 | 614549.0361 | 11 |
| 818801.5449 | 614466.5637 | 12 |
| 818858.8989 | 614384.6464 | 13 |
| 818916.3997 | 614302.833  | 14 |
| 818972.3322 | 614219.9402 | 15 |
| 819027.0113 | 614136.2137 | 16 |
| 819082.8739 | 614053.2732 | 17 |
| 819139.1749 | 613970.6281 | 18 |
| 819190.5834 | 613884.9242 | 19 |
| 819231.3457 | 613793.6751 | 20 |
| 819262.0152 | 613698.5196 | 21 |
| 819290.923  | 613602.7891 | 22 |
| 819319.8309 | 613507.0586 | 23 |
| 819348.7388 | 613411.328  | 24 |
| 819377.6467 | 613315.5975 | 25 |
| 819406.5545 | 613219.867  | 26 |
| 819435.4624 | 613124.1364 | 27 |
| 819464.3699 | 613028.4058 | 28 |
| 819492.2789 | 612932.381  | 29 |
| 819520.0453 | 612836.3149 | 30 |
| 819549.0236 | 612740.6057 | 31 |
| 819578.0232 | 612644.9029 | 32 |
| 819608.4517 | 612549.6483 | 33 |
| 819640.2906 | 612454.8577 | 34 |
| 819666.4123 | 612358.3515 | 35 |
| 819685.6173 | 612260.2344 | 36 |
| 819697.8088 | 612161.0015 | 37 |
| 819702.9251 | 612061.1535 | 38 |
| 819700.9404 | 611961.1943 | 39 |
| 819691.8649 | 611861.6281 | 40 |
| 819675.7442 | 611762.9573 | 41 |

مجلس الوزراء  
الهيئة العامة  
مجلس الوزراء  
مجلس الوزراء

رئيس مكتب المشروعات

مدير مديرية المساحة بالجيزة



## كشف إحداثيات تطوير وتوسعة طريق القاهرة / الاسكندرية الصحراوي

| Y           | X           | م  |
|-------------|-------------|----|
| 819652.6597 | 611665.6799 | 42 |
| 819623.9758 | 611569.8857 | 43 |
| 819594.1934 | 611474.4289 | 44 |
| 819557.2109 | 611381.5609 | 45 |
| 819457.2536 | 611208.6921 | 47 |
| 819397.006  | 611128.8829 | 48 |
| 819336.3801 | 611049.3562 | 49 |
| 819275.7542 | 610969.8295 | 50 |
| 819215.1283 | 610890.3028 | 51 |
| 819154.5024 | 610810.776  | 52 |
| 819093.8765 | 610731.2493 | 53 |
| 819033.2506 | 610651.7226 | 54 |
| 818972.6246 | 610572.1959 | 55 |
| 818911.9987 | 610492.6691 | 56 |
| 818851.4335 | 610413.0964 | 57 |
| 818792.0152 | 610332.665  | 58 |
| 818733.1145 | 610251.8523 | 59 |
| 818673.5851 | 610171.5034 | 60 |
| 818612.4857 | 610092.3418 | 61 |
| 818550.8222 | 610013.6169 | 62 |
| 818489.1587 | 609934.8919 | 63 |
| 818427.4952 | 609856.167  | 64 |
| 818365.8317 | 609777.4421 | 65 |
| 818304.1682 | 609698.7172 | 66 |
| 818242.5047 | 609619.9923 | 67 |
| 818181.0574 | 609541.1008 | 68 |
| 818126.0725 | 609457.6393 | 69 |
| 818080.9349 | 609368.4665 | 70 |
| 818046.2303 | 609274.7394 | 71 |
| 818022.4088 | 609177.6738 | 72 |
| 818009.7795 | 609078.5291 | 73 |
| 818008.5063 | 608978.5913 | 74 |
| 818018.6055 | 608879.157  | 75 |
| 818039.87   | 608781.4954 | 76 |
| 818065.9427 | 608684.9553 | 77 |
| 818093.8545 | 608588.9314 | 78 |
| 818121.8778 | 608492.9413 | 79 |
| 818147.1683 | 608396.1958 | 80 |
| 818169.7837 | 608298.7891 | 81 |
| 818193.3912 | 608201.619  | 82 |
| 818218.5826 | 608104.8449 | 83 |

رئيس مكتب المشروعات




3 of 52

الهيئة المصرية العامة للمساحة  
مديرية المساحة بالجيزة

كشف إحداثيات تطوير وتوسعة طريق القاهرة / الاسكندرية الصحراوي

| Y           | X           | M   |
|-------------|-------------|-----|
| 818242.1844 | 608007.6709 | 84  |
| 818266.7197 | 607910.7292 | 85  |
| 818292.5905 | 607814.1337 | 86  |
| 818318.506  | 607717.5501 | 87  |
| 818344.4215 | 607620.9666 | 88  |
| 818370.337  | 607524.383  | 89  |
| 818396.2525 | 607427.7994 | 90  |
| 818422.168  | 607331.2158 | 91  |
| 818448.0835 | 607234.6323 | 92  |
| 818473.999  | 607138.0487 | 93  |
| 818499.4232 | 607041.3358 | 94  |
| 818523.6854 | 606944.3237 | 95  |
| 818547.9255 | 606847.3061 | 96  |
| 818572.1655 | 606750.2885 | 97  |
| 818596.4055 | 606653.2708 | 98  |
| 818620.6456 | 606556.2532 | 99  |
| 818644.8856 | 606459.2356 | 100 |
| 818670.1015 | 606362.4699 | 101 |
| 818696.4256 | 606265.9969 | 102 |
| 818722.7497 | 606169.5239 | 103 |
| 818749.0738 | 606073.0509 | 104 |
| 818775.398  | 605976.5779 | 105 |
| 818802.1844 | 605880.2333 | 106 |
| 818827.7354 | 605783.5562 | 107 |
| 818851.1235 | 605686.3304 | 108 |
| 818875.8858 | 605589.4464 | 109 |
| 818902.5738 | 605493.0751 | 110 |
| 818931.0067 | 605397.2033 | 111 |
| 818958.4581 | 605301.0467 | 112 |
| 818984.9637 | 605204.6234 | 113 |
| 819011.5511 | 605108.2227 | 114 |
| 819038.1948 | 605011.8374 | 115 |
| 819064.8389 | 604915.4523 | 116 |
| 819091.483  | 604819.0672 | 117 |
| 819118.1271 | 604722.6821 | 118 |
| 819144.7712 | 604626.2969 | 119 |
| 819171.4154 | 604529.9118 | 120 |
| 819198.0595 | 604433.5267 | 121 |
| 819224.7036 | 604337.1416 | 122 |
| 819251.3477 | 604240.7565 | 123 |
| 819277.9918 | 604144.3713 | 124 |

رئيس مكتب المشرعات



## كشف إحداثيات تطوير وتوسعة طريق القاهرة / الاسكندرية الصحراوي

| y           | x           | م   |
|-------------|-------------|-----|
| 819304.6359 | 604047.9862 | 125 |
| 819331.1592 | 603951.5679 | 126 |
| 819357.5082 | 603855.1017 | 127 |
| 819383.8572 | 603758.6354 | 128 |
| 819410.2062 | 603662.1692 | 129 |
| 819436.5552 | 603565.703  | 130 |
| 819462.9042 | 603469.2368 | 131 |
| 819489.2532 | 603372.7706 | 132 |
| 819515.6022 | 603276.3044 | 133 |
| 819541.9512 | 603179.8382 | 134 |
| 819568.3002 | 603083.372  | 135 |
| 819595.2469 | 602987.0777 | 136 |
| 819631.5732 | 602893.9849 | 137 |
| 819679.6867 | 602806.4009 | 138 |
| 819738.7716 | 602725.8104 | 139 |
| 819807.8265 | 602653.5796 | 140 |
| 819885.6806 | 602590.933  | 141 |
| 819971.0142 | 602538.9326 | 142 |
| 820062.3806 | 602498.4598 | 143 |
| 820158.2309 | 602470.2009 | 144 |
| 820256.9404 | 602454.6349 | 145 |
| 820356.7389 | 602448.5038 | 146 |
| 820456.7244 | 602448.0276 | 147 |
| 820556.5769 | 602453.2061 | 148 |
| 820656.0115 | 602463.7457 | 149 |
| 820755.3054 | 602475.6086 | 150 |
| 820854.5992 | 602487.4716 | 151 |
| 820953.8931 | 602499.3345 | 152 |
| 821053.1869 | 602511.1975 | 153 |
| 821152.4894 | 602522.9872 | 154 |
| 821251.9533 | 602533.3119 | 155 |
| 821351.5771 | 602541.9737 | 156 |
| 821451.0786 | 602551.9174 | 157 |
| 821550.5674 | 602562.0069 | 158 |
| 821650.1906 | 602570.6705 | 159 |
| 821749.9247 | 602577.9494 | 160 |
| 821849.6871 | 602584.8378 | 161 |
| 821949.3638 | 602592.8601 | 162 |
| 822049.0034 | 602601.3422 | 163 |
| 822148.643  | 602609.8242 | 164 |
| 822248.2827 | 602618.3062 | 165 |

رئيس مكتب المشروعات

5 of 52

الهيئة المصرية العامة للمساحة  
مديرية المساحة بالجيزة

كشف إحداثيات تطوير وتوسعة طريق القاهرة / الاسكندرية الصحراوي

| Y           | X           | P   |
|-------------|-------------|-----|
| 822347.9223 | 602626.7883 | 166 |
| 822447.5661 | 602635.2203 | 167 |
| 822547.3167 | 602642.2544 | 168 |
| 822647.1884 | 602647.2851 | 169 |
| 822747.1404 | 602650.3337 | 170 |
| 822847.0603 | 602654.2506 | 171 |
| 822946.8294 | 602660.9949 | 172 |
| 823046.5149 | 602668.9204 | 173 |
| 823146.2003 | 602676.8458 | 174 |
| 823245.8654 | 602685.0145 | 175 |
| 823345.3079 | 602695.5277 | 176 |
| 823444.7368 | 602706.1679 | 177 |
| 823544.4071 | 602714.2653 | 178 |
| 823644.1108 | 602721.9588 | 179 |
| 823743.9096 | 602728.0105 | 180 |
| 823843.8227 | 602724.9977 | 181 |
| 823942.9391 | 602712.05   | 182 |
| 824040.2735 | 602689.2961 | 183 |
| 824134.858  | 602656.9623 | 184 |
| 824225.7524 | 602615.3699 | 185 |
| 824312.0529 | 602564.9326 | 186 |
| 824392.9017 | 602506.1517 | 187 |
| 824467.4948 | 602439.6117 | 188 |
| 824535.0908 | 602365.9741 | 189 |
| 824597.0094 | 602287.4539 | 190 |
| 824658.5904 | 602208.6644 | 191 |
| 824720.1713 | 602129.8748 | 192 |
| 824781.7522 | 602051.0853 | 193 |
| 824843.3331 | 601972.2958 | 194 |
| 824904.914  | 601893.5062 | 195 |
| 824966.495  | 601814.7167 | 196 |
| 825027.9798 | 601735.8524 | 197 |
| 825088.6489 | 601656.3592 | 198 |
| 825150.1118 | 601577.4777 | 199 |
| 825211.6296 | 601498.6389 | 200 |
| 825273.1474 | 601419.8001 | 201 |
| 825334.6652 | 601340.9613 | 202 |
| 825396.1831 | 601262.1225 | 203 |
| 825457.7009 | 601183.2836 | 204 |
| 825519.7261 | 601104.8446 | 205 |
| 825581.3938 | 601026.1235 | 206 |

رئيس مكتب المشروعات

## كشف إحداثيات تطوير وتوسعة طريق القاهرة / الاسكندرية الصحراوي

| Y           | X           | م   |
|-------------|-------------|-----|
| 825642.9117 | 600947.2847 | 207 |
| 825704.4295 | 600868.4459 | 208 |
| 825765.9473 | 600789.6071 | 209 |
| 825827.4652 | 600710.7683 | 210 |
| 825888.983  | 600631.9295 | 211 |
| 825950.5008 | 600553.0907 | 212 |
| 826012.5819 | 600474.6965 | 213 |
| 826076.0104 | 600397.3874 | 214 |
| 826138.5427 | 600319.353  | 215 |
| 826200.223  | 600240.6412 | 216 |
| 826261.9017 | 600161.9282 | 217 |
| 826323.5805 | 600083.2152 | 218 |
| 826385.5633 | 600004.7426 | 219 |
| 826448.666  | 599927.167  | 220 |
| 826510.8092 | 599848.8211 | 221 |
| 826572.6975 | 599770.2729 | 222 |
| 826634.5859 | 599691.7246 | 223 |
| 826695.7669 | 599612.6262 | 224 |
| 826755.3506 | 599532.3178 | 225 |
| 826814.1214 | 599451.4121 | 226 |
| 826874.8172 | 599371.9414 | 227 |
| 826936.0627 | 599292.8909 | 228 |
| 826997.3083 | 599213.8404 | 229 |
| 827058.5539 | 599134.7899 | 230 |
| 827119.7994 | 599055.7394 | 231 |
| 827181.045  | 598976.6889 | 232 |
| 827242.2905 | 598897.6384 | 233 |
| 827303.5361 | 598818.5879 | 234 |
| 827364.7817 | 598739.5374 | 235 |
| 827426.0272 | 598660.4869 | 236 |
| 827487.2728 | 598581.4364 | 237 |
| 827548.5183 | 598502.3859 | 238 |
| 827609.7639 | 598423.3354 | 239 |
| 827671.0095 | 598344.2849 | 240 |
| 827732.255  | 598265.2344 | 241 |
| 827793.5406 | 598186.2151 | 242 |
| 827856.3202 | 598108.3816 | 243 |
| 827920.0884 | 598031.3525 | 244 |
| 827982.0438 | 597952.8606 | 245 |
| 828043.2893 | 597873.8101 | 246 |
| 828104.5349 | 597794.7596 | 247 |



مهندس /  
مدير مديرية المساحة بالم - د

رئيس مكتب المشروع

مهندس /



كشف إحداثيات تطوير وتوسعة طريق القاهرة / الاسكندرية الصحراوي

| Y           | X           | Z   |
|-------------|-------------|-----|
| 828165.7805 | 597715.7091 | 248 |
| 828227.026  | 597636.6586 | 249 |
| 828288.2716 | 597557.6081 | 250 |
| 828349.5171 | 597478.5576 | 251 |
| 828410.7627 | 597399.5071 | 252 |
| 828472.0083 | 597320.4566 | 253 |
| 828533.2538 | 597241.4061 | 254 |
| 828594.4994 | 597162.3556 | 255 |
| 828655.7449 | 597083.3051 | 256 |
| 828716.9905 | 597004.2546 | 257 |
| 828778.2361 | 596925.2041 | 258 |
| 828839.4816 | 596846.1536 | 259 |
| 828900.7272 | 596767.1031 | 260 |
| 828961.9727 | 596688.0526 | 261 |
| 829023.2183 | 596609.0021 | 262 |
| 829084.4638 | 596529.9516 | 263 |
| 829145.7094 | 596450.9011 | 264 |
| 829206.955  | 596371.8506 | 265 |
| 829268.2005 | 596292.8001 | 266 |
| 829330.052  | 596214.2259 | 267 |
| 829394.0352 | 596137.3788 | 268 |
| 829460.1193 | 596062.3296 | 269 |
| 829525.543  | 595986.7053 | 270 |
| 829588.7686 | 595909.2337 | 271 |
| 829650.3528 | 595830.447  | 272 |
| 829711.8577 | 595751.5982 | 273 |
| 829774.2228 | 595673.4299 | 274 |
| 829837.7781 | 595596.225  | 275 |
| 829899.6988 | 595517.7066 | 276 |
| 829959.4125 | 595437.4959 | 277 |
| 830019.4528 | 595357.5281 | 278 |
| 830080.8144 | 595278.5681 | 279 |
| 830142.3172 | 595199.7176 | 280 |
| 830203.82   | 595120.8671 | 281 |
| 830265.3228 | 595042.0166 | 282 |
| 830326.8256 | 594963.1661 | 283 |
| 830388.3285 | 594884.3156 | 284 |
| 830449.8313 | 594805.465  | 285 |
| 830511.3341 | 594726.6145 | 286 |
| 830571.907  | 594647.0556 | 287 |
| 830628.601  | 594564.6926 | 288 |

رئيس مكتب المساحات

مهندس /

مدير مديرية المساحة بالجيزة

كشف إحداثيات تطوير وتوسعة طريق القاهرة / الاسكندرية الصحراوي

| Y           | X           | Z   |
|-------------|-------------|-----|
| 830682.3717 | 594480.3841 | 289 |
| 830740.4515 | 594399.0015 | 290 |
| 830801.9396 | 594320.1398 | 291 |
| 830863.4908 | 594241.3271 | 292 |
| 830925.042  | 594162.5143 | 293 |
| 830986.5932 | 594083.7016 | 294 |
| 831048.1444 | 594004.8888 | 295 |
| 831109.6956 | 593926.0761 | 296 |
| 831173.3591 | 593848.982  | 297 |
| 831241.9407 | 593776.2294 | 298 |
| 831313.9012 | 593706.7924 | 299 |
| 831386.005  | 593637.5027 | 300 |
| 831458.1087 | 593568.2131 | 301 |
| 831530.2124 | 593498.9235 | 302 |
| 831602.3161 | 593429.6338 | 303 |
| 831674.4198 | 593360.3442 | 304 |
| 831746.5235 | 593291.0545 | 305 |
| 831818.6272 | 593221.7649 | 306 |
| 831890.731  | 593152.4753 | 307 |
| 831962.8347 | 593083.1856 | 308 |
| 832034.9384 | 593013.896  | 309 |
| 832106.865  | 592944.4241 | 310 |
| 832177.7346 | 592873.8734 | 311 |
| 832249.0016 | 592803.7234 | 312 |
| 832320.2735 | 592733.5785 | 313 |
| 832391.5455 | 592663.4336 | 314 |
| 832462.8174 | 592593.2887 | 315 |
| 832534.0894 | 592523.1438 | 316 |
| 832605.3613 | 592452.9988 | 317 |
| 832676.6333 | 592382.8539 | 318 |
| 832747.9052 | 592312.709  | 319 |
| 832819.1772 | 592242.5641 | 320 |
| 832890.4491 | 592172.4192 | 321 |
| 832961.7211 | 592102.2743 | 322 |
| 833033.2245 | 592032.3661 | 323 |
| 833105.5439 | 591963.302  | 324 |
| 833177.7828 | 591894.1534 | 325 |
| 833249.7443 | 591824.7162 | 326 |
| 833321.2274 | 591754.9915 | 327 |
| 833393.3632 | 591684.9804 | 328 |
| 833465.4991 | 591614.6841 | 329 |

رئيس مكتب المشروعات

مهندس  
مدير مديرية المساحة بالجيزة

9 of 52

الهيئة المصرية العامة للمساحة  
مديرية المساحة بالجيزة

كشف إحداثيات تطوير وتوسعة طريق القاهرة / الاسكندرية الصحراوي

| Y           | X           | #   |
|-------------|-------------|-----|
| 833534.7938 | 591544.1037 | 330 |
| 833605.3513 | 591473.2403 | 331 |
| 833675.6246 | 591402.095  | 332 |
| 833745.6125 | 591330.6689 | 333 |
| 833815.4112 | 591259.0581 | 334 |
| 833886.4996 | 591188.7297 | 335 |
| 833957.973  | 591118.79   | 336 |
| 834029.4463 | 591048.8503 | 337 |
| 834100.9197 | 590978.9106 | 338 |
| 834172.393  | 590908.9709 | 339 |
| 834243.8664 | 590839.0312 | 340 |
| 834315.3398 | 590769.0916 | 341 |
| 834386.8131 | 590699.1519 | 342 |
| 834458.2865 | 590629.2122 | 343 |
| 834529.7598 | 590559.2725 | 344 |
| 834601.2332 | 590489.3328 | 345 |
| 834672.7065 | 590419.3931 | 346 |
| 834744.1799 | 590349.4534 | 347 |
| 834815.8051 | 590279.6699 | 348 |
| 834888.607  | 590211.1166 | 349 |
| 834962.3353 | 590143.5589 | 350 |
| 835034.9557 | 590074.8133 | 351 |
| 835106.3124 | 590004.7651 | 352 |
| 835172.0534 | 589929.4591 | 353 |
| 835230.5674 | 589848.4096 | 354 |
| 835281.3553 | 589762.3081 | 355 |
| 835323.9839 | 589671.8885 | 356 |
| 835358.0898 | 589577.9222 | 357 |
| 835383.3822 | 589481.2103 | 358 |
| 835399.6452 | 589382.5776 | 359 |
| 835411.2667 | 589283.2566 | 360 |
| 835424.809  | 589184.1794 | 361 |
| 835439.791  | 589085.3082 | 362 |
| 835454.8421 | 588986.4474 | 363 |
| 835469.8932 | 588887.5865 | 364 |
| 835484.9443 | 588788.7257 | 365 |
| 835499.9954 | 588689.8649 | 366 |
| 835516.082  | 588591.1616 | 367 |
| 835533.0638 | 588492.7831 | 368 |
| 835550.6792 | 588394.1932 | 369 |
| 835565.7406 | 588295.334  | 370 |



مهندس /  
مدير مديرية المساحة بالجيزة

رئيس مكتب المشروعات



## كشف إحداثيات تطوير وتوسعة طريق القاهرة / الاسكندرية الصحراوي

| Y           | X           | M   |
|-------------|-------------|-----|
| 835580.792  | 588196.4731 | 371 |
| 835595.1182 | 588097.507  | 372 |
| 835607.4066 | 587998.2652 | 373 |
| 835620.1249 | 587899.0791 | 374 |
| 835634.9546 | 587800.1854 | 375 |
| 835649.3121 | 587701.2239 | 376 |
| 835660.8905 | 587601.899  | 377 |
| 835671.7586 | 587502.4913 | 378 |
| 835682.6267 | 587403.0837 | 379 |
| 835695.3273 | 587303.9104 | 380 |
| 835715.6804 | 587206.0323 | 381 |
| 835743.9913 | 587110.1528 | 382 |
| 835780.0692 | 587016.9177 | 383 |
| 835823.6711 | 586926.9552 | 384 |
| 835872.9039 | 586839.9177 | 385 |
| 835922.5184 | 586753.0937 | 386 |
| 835972.133  | 586666.2697 | 387 |
| 836021.7475 | 586579.4458 | 388 |
| 836071.362  | 586492.6218 | 389 |
| 836120.9765 | 586405.7978 | 390 |
| 836170.591  | 586318.9739 | 391 |
| 836220.2055 | 586232.1499 | 392 |
| 836269.82   | 586145.326  | 393 |
| 836320.3017 | 586059.0052 | 394 |
| 836370.6339 | 585972.5972 | 395 |
| 836419.2519 | 585885.213  | 396 |
| 836468.2664 | 585798.0505 | 397 |
| 836517.8809 | 585711.2266 | 398 |
| 836567.4954 | 585624.4026 | 399 |
| 836617.1099 | 585537.5787 | 400 |
| 836666.7244 | 585450.7547 | 401 |
| 836716.339  | 585363.9307 | 402 |
| 836765.9535 | 585277.1068 | 403 |
| 836815.129  | 585190.0347 | 404 |
| 836862.6219 | 585102.0342 | 405 |
| 836908.3391 | 585013.0983 | 406 |
| 836953.6013 | 584923.931  | 407 |
| 837001.4874 | 584836.1465 | 408 |
| 837052.0777 | 584749.8921 | 409 |
| 837104.5941 | 584664.7928 | 410 |
| 837155.7787 | 584578.887  | 411 |



مهندس /  
مدير مديرية المساحة بالجيزة

رئيس مكتب المشروعات

11 of 52

الهيئة المصرية العامة للمساحة  
مديرية المساحة بالجيزة

كثف إحداثيات تطوير وتوسعة طريق القاهرة / الاسكندرية الصحراوي

| Y           | X           | M   |
|-------------|-------------|-----|
| 837205.5679 | 584492.1634 | 412 |
| 837255.2335 | 584405.3687 | 413 |
| 837304.8992 | 584318.5739 | 414 |
| 837354.5648 | 584231.7792 | 415 |
| 837404.2304 | 584144.9845 | 416 |
| 837453.896  | 584058.1897 | 417 |
| 837503.5617 | 583971.395  | 418 |
| 837553.2273 | 583884.6003 | 419 |
| 837602.8929 | 583797.8055 | 420 |
| 837652.5585 | 583711.0108 | 421 |
| 837702.1314 | 583624.1633 | 422 |
| 837750.5492 | 583536.667  | 423 |
| 837799.1448 | 583449.2688 | 424 |
| 837848.3212 | 583362.1962 | 425 |
| 837897.8715 | 583275.3356 | 426 |
| 837947.429  | 583188.4791 | 427 |
| 837996.9865 | 583101.6226 | 428 |
| 838046.544  | 583014.766  | 429 |
| 838096.1015 | 582927.9095 | 430 |
| 838145.659  | 582841.053  | 431 |
| 838195.2165 | 582754.1965 | 432 |
| 838244.774  | 582667.34   | 433 |
| 838294.3315 | 582580.4835 | 434 |
| 838343.889  | 582493.627  | 435 |
| 838393.4465 | 582406.7704 | 436 |
| 838443.004  | 582319.9139 | 437 |
| 838492.5615 | 582233.0574 | 438 |
| 838542.119  | 582146.2009 | 439 |
| 838591.6908 | 582059.3526 | 440 |
| 838641.4211 | 581972.5949 | 441 |
| 838691.1515 | 581885.8372 | 442 |
| 838740.8819 | 581799.0796 | 443 |
| 838790.5233 | 581712.2712 | 444 |
| 838839.1056 | 581624.8659 | 445 |
| 838888.1857 | 581537.7393 | 446 |
| 838937.785  | 581450.9066 | 447 |
| 838987.3888 | 581364.0765 | 448 |
| 839036.9926 | 581277.2465 | 449 |
| 839086.5965 | 581190.4164 | 450 |
| 839136.1843 | 581104.1596 | 451 |
| 839186.8224 | 581018.828  | 452 |

رئيس مكتب المشروعات

## كشف إحداثيات تطوير وتوسعة طريق القاهرة / الاسكندرية الصحراوي

| Y           | X           | P   |
|-------------|-------------|-----|
| 839239.9947 | 580932.619  | 453 |
| 839289.647  | 580845.8166 | 454 |
| 839339.2918 | 580759.01   | 455 |
| 839388.9367 | 580672.2034 | 456 |
| 839438.5816 | 580585.3968 | 457 |
| 839488.2264 | 580498.5902 | 458 |
| 839537.8713 | 580411.7836 | 459 |
| 839587.5162 | 580324.977  | 460 |
| 839637.161  | 580238.1704 | 461 |
| 839686.8059 | 580151.3638 | 462 |
| 839736.4507 | 580064.5571 | 463 |
| 839786.0956 | 579977.7505 | 464 |
| 839835.7405 | 579890.9439 | 465 |
| 839885.3853 | 579804.1373 | 466 |
| 839934.8645 | 579717.2366 | 467 |
| 839982.8695 | 579629.5144 | 468 |
| 840029.9488 | 579541.2909 | 469 |
| 840078.6094 | 579453.9306 | 470 |
| 840128.2117 | 579367.0996 | 471 |
| 840177.8155 | 579280.2696 | 472 |
| 840227.4194 | 579193.4395 | 473 |
| 840277.0232 | 579106.6095 | 474 |
| 840326.7035 | 579019.8234 | 475 |
| 840378.1417 | 578934.0711 | 476 |
| 840429.8277 | 578848.4661 | 477 |
| 840479.8871 | 578761.899  | 478 |
| 840529.5701 | 578675.1142 | 479 |
| 840579.2531 | 578588.3294 | 480 |
| 840628.9361 | 578501.5446 | 481 |
| 840678.6191 | 578414.7598 | 482 |
| 840728.3021 | 578327.975  | 483 |
| 840777.9851 | 578241.1902 | 484 |
| 840827.6681 | 578154.4054 | 485 |
| 840877.3511 | 578067.6207 | 486 |
| 840926.5995 | 577980.5897 | 487 |
| 840976.0598 | 577893.6784 | 488 |
| 841025.7428 | 577806.8936 | 489 |
| 841075.4258 | 577720.1088 | 490 |
| 841125.1088 | 577633.324  | 491 |
| 841174.918  | 577546.5392 | 492 |
| 841224.4747 | 577459.7544 | 493 |

رئيس مكتب المشروعات

مديرية المساحة بالجيزة



كشف إحداثيات تطوير وتوسعة طريق القاهرة / الاسكندرية الصحراوي

| Y           | X           | M   |
|-------------|-------------|-----|
| 841274.1577 | 577372.9696 | 494 |
| 841323.8407 | 577286.1848 | 495 |
| 841373.5237 | 577199.4    | 496 |
| 841423.3757 | 577112.7126 | 497 |
| 841474.6407 | 577026.8544 | 498 |
| 841525.4235 | 576940.7105 | 499 |
| 841576.2298 | 576854.5822 | 500 |
| 841629.4493 | 576769.924  | 501 |
| 841685.0538 | 576686.8128 | 502 |
| 841742.5003 | 576604.9604 | 503 |
| 841800.0847 | 576523.2044 | 504 |
| 841858.0246 | 576441.7013 | 505 |
| 841917.4853 | 576361.3016 | 506 |
| 841978.5364 | 576282.1029 | 507 |
| 842039.6453 | 576202.951  | 508 |
| 842098.3477 | 576121.9988 | 509 |
| 842154.5571 | 576039.2961 | 510 |
| 842208.2212 | 575954.9197 | 511 |
| 842259.3057 | 575868.9566 | 512 |
| 842308.382  | 575781.8292 | 513 |
| 842356.2076 | 575694.008  | 514 |
| 842405.72   | 575607.1273 | 515 |
| 842455.6204 | 575520.4673 | 516 |
| 842505.5207 | 575433.8073 | 517 |
| 842555.421  | 575347.1473 | 518 |
| 842605.6974 | 575260.7065 | 519 |
| 842658.1675 | 575175.5817 | 520 |
| 842710.9263 | 575090.6337 | 521 |
| 842761.9696 | 575004.6439 | 522 |
| 842812.1181 | 574918.1272 | 523 |
| 842862.2663 | 574831.6104 | 524 |
| 842912.4145 | 574745.0936 | 525 |
| 842962.5626 | 574658.5768 | 526 |
| 843012.7108 | 574572.06   | 527 |
| 843062.8015 | 574485.5099 | 528 |
| 843112.2715 | 574398.6048 | 529 |
| 843160.3066 | 574310.8979 | 530 |
| 843209.8838 | 574224.0565 | 531 |
| 843260.2645 | 574137.6762 | 532 |
| 843310.5781 | 615197.4369 | 533 |
| 843360.9247 | 615114.7548 | 534 |

رئيس مكتب المشروعات

مدير مديرية المساحة بالجيزة

## كشف إحداثيات تطوير وتوسعة طريق القاهرة / الاسكندرية الصحراوي

| Y           | X           |     |
|-------------|-------------|-----|
| 818595.0712 | 615032.0727 | 535 |
| 818651.3177 | 614949.3906 | 536 |
| 818707.5642 | 614866.7085 | 537 |
| 818763.8107 | 614784.0264 | 538 |
| 818820.0572 | 614701.3443 | 539 |
| 818876.3038 | 614618.6622 | 540 |
| 818932.5212 | 614535.9604 | 541 |
| 818988.5459 | 614453.1278 | 542 |
| 819044.5707 | 614370.2953 | 543 |
| 819101.1948 | 614287.8731 | 544 |
| 819157.7136 | 614205.3788 | 545 |
| 819213.5918 | 614122.4473 | 546 |
| 819269.4497 | 614039.5022 | 547 |
| 819320.3385 | 613953.4706 | 548 |
| 819362.0852 | 613862.6503 | 549 |
| 819394.2447 | 613768.0096 | 550 |
| 819420.0072 | 613671.3863 | 551 |
| 819447.3106 | 613575.1876 | 552 |
| 819475.7644 | 613479.3211 | 553 |
| 819504.3214 | 613383.4855 | 554 |
| 819534.3346 | 613288.0974 | 555 |
| 819564.2012 | 613192.6634 | 556 |
| 819592.16   | 613096.6531 | 557 |
| 819619.6133 | 613000.4958 | 558 |
| 819648.0278 | 612904.6181 | 559 |
| 819677.1876 | 612808.9641 | 560 |
| 819706.4002 | 612713.3261 | 561 |
| 819735.6129 | 612617.6881 | 562 |
| 819764.8255 | 612522.0501 | 563 |
| 819794.0381 | 612426.4121 | 564 |
| 819823.2507 | 612330.7742 | 565 |
| 819851.5631 | 612234.8748 | 566 |
| 819872.3231 | 612137.0891 | 567 |
| 819884.0528 | 612037.8146 | 568 |
| 819886.6539 | 611937.8834 | 569 |
| 819880.1047 | 611838.1331 | 570 |
| 819864.46   | 611739.3999 | 571 |
| 819839.8509 | 611642.5112 | 572 |
| 819806.4837 | 611548.2794 | 573 |
| 819764.6381 | 611457.4941 | 574 |
| 819714.6649 | 611370.9165 | 575 |

مهندس /  
مدير مديرية المساحة بالجيزة

رئيس مكتب المشروعات

15 of 52

الهيئة المصرية العامة للمساحة  
مديرية المساحة بالجيزة

كشف إحداثيات تطوير وتوسعة طريق القاهرة / الاسكندرية الصحراوي

| Y           | X           | Z   |
|-------------|-------------|-----|
| 819659.8469 | 611287.2807 | 576 |
| 819604.9665 | 611203.6857 | 577 |
| 819545.8072 | 611123.0932 | 578 |
| 819484.8227 | 611043.8412 | 579 |
| 819424.926  | 610963.7659 | 580 |
| 819366.5769 | 610882.5553 | 581 |
| 819308.6324 | 610801.0542 | 582 |
| 819250.6879 | 610719.553  | 583 |
| 819192.7435 | 610638.0519 | 584 |
| 819134.7947 | 610556.5538 | 585 |
| 819075.5599 | 610475.9898 | 586 |
| 819014.0593 | 610397.1418 | 587 |
| 818950.7666 | 610319.7213 | 588 |
| 818887.317  | 610242.4287 | 589 |
| 818823.8674 | 610165.136  | 590 |
| 818760.4178 | 610087.8434 | 591 |
| 818696.9683 | 610010.5508 | 592 |
| 818633.5226 | 609933.255  | 593 |
| 818571.3242 | 609854.9563 | 594 |
| 818510.9217 | 609775.2604 | 595 |
| 818450.6637 | 609695.4545 | 596 |
| 818390.4057 | 609615.6487 | 597 |
| 818330.1477 | 609535.8428 | 598 |
| 818269.8897 | 609456.037  | 599 |
| 818214.5088 | 609372.8585 | 600 |
| 818170.5432 | 609283.1227 | 601 |
| 818138.772  | 609188.3806 | 602 |
| 818119.7481 | 609090.2807 | 603 |
| 818113.8027 | 608990.5303 | 604 |
| 818121.0392 | 608890.8653 | 605 |
| 818141.2494 | 608792.9981 | 606 |
| 818166.5239 | 608696.2448 | 607 |
| 818191.7983 | 608599.4915 | 608 |
| 818217.0728 | 608502.7382 | 609 |
| 818242.3472 | 608405.9849 | 610 |
| 818267.6216 | 608309.2316 | 611 |
| 818292.8961 | 608212.4783 | 612 |
| 818318.269  | 608115.7509 | 613 |
| 818344.4044 | 608019.2266 | 614 |
| 818370.5427 | 607922.7031 | 615 |
| 818396.6809 | 607826.1796 | 616 |

رئيس مكتب المشروعات  
مهندس /  
مدير مديرية المساحة بالجيزة



## كشف إحداثيات تطوير وتوسعة طريق القاهرة / الإسكندرية الصحراوي

| Y           | X           | M   |
|-------------|-------------|-----|
| 818422.8191 | 607729.656  | 617 |
| 818448.9574 | 607633.1325 | 618 |
| 818475.0956 | 607536.609  | 619 |
| 818502.3493 | 607440.3967 | 620 |
| 818530.2589 | 607344.3703 | 621 |
| 818558.1685 | 607248.344  | 622 |
| 818586.0781 | 607152.3177 | 623 |
| 818613.9877 | 607056.2914 | 624 |
| 818641.8973 | 606960.2651 | 625 |
| 818669.8069 | 606864.2387 | 626 |
| 818697.7165 | 606768.2124 | 627 |
| 818725.6261 | 606672.1861 | 628 |
| 818753.5357 | 606576.1598 | 629 |
| 818781.7865 | 606480.2344 | 630 |
| 818811.8815 | 606384.8713 | 631 |
| 818840.0801 | 606288.933  | 632 |
| 818865.5406 | 606192.232  | 633 |
| 818888.7096 | 606094.9539 | 634 |
| 818913.1013 | 605997.976  | 635 |
| 818939.1407 | 605901.4262 | 636 |
| 818965.3754 | 605804.9288 | 637 |
| 818991.6102 | 605708.4315 | 638 |
| 819017.8449 | 605611.9342 | 639 |
| 819044.0797 | 605515.4368 | 640 |
| 819070.3145 | 605418.9395 | 641 |
| 819096.5492 | 605322.4421 | 642 |
| 819122.784  | 605225.9448 | 643 |
| 819149.0187 | 605129.4474 | 644 |
| 819175.2535 | 605032.9501 | 645 |
| 819201.4882 | 604936.4527 | 646 |
| 819227.723  | 604839.9554 | 647 |
| 819253.9577 | 604743.458  | 648 |
| 819280.1925 | 604646.9607 | 649 |
| 819306.4273 | 604550.4634 | 650 |
| 819332.662  | 604453.966  | 651 |
| 819358.8968 | 604357.4687 | 652 |
| 819385.1315 | 604260.9713 | 653 |
| 819411.3863 | 604164.474  | 654 |
| 819437.601  | 604067.9766 | 655 |
| 819463.8358 | 603971.4793 | 656 |
| 819490.0706 | 603874.9819 | 657 |

رئيس مكتب المشروعات

مهندس /  
مدير مديرية المساحة بالجيزة

٤٥

17 of 52

الهيئة المصرية العامة للمساحة  
مديرية المساحة بالجيزة

**كشف إحداثيات تطوير وتوسعة طريق القاهرة / الاسكندرية الصحراوي**

| Y           | X           | م   |
|-------------|-------------|-----|
| 819516.3053 | 603778.4846 | 658 |
| 819542.5401 | 603681.9873 | 659 |
| 819568.7748 | 603585.4899 | 660 |
| 819595.0096 | 603488.9926 | 661 |
| 819621.2443 | 603392.4952 | 662 |
| 819647.4791 | 603295.9979 | 663 |
| 819673.7139 | 603199.5005 | 664 |
| 819702.2047 | 603103.6815 | 665 |
| 819742.294  | 603012.152  | 666 |
| 819794.3489 | 602926.858  | 667 |
| 819857.4205 | 602849.3546 | 668 |
| 819930.3586 | 602781.0551 | 669 |
| 820011.8334 | 602723.2049 | 670 |
| 820100.3592 | 602676.8586 | 671 |
| 820194.3219 | 602642.8615 | 672 |
| 820292.0081 | 602621.8333 | 673 |
| 820391.6368 | 602614.1576 | 674 |
| 820491.5405 | 602618.0602 | 675 |
| 820591.3959 | 602623.4349 | 676 |
| 820691.2514 | 602628.8096 | 677 |
| 820791.1069 | 602634.1843 | 678 |
| 820890.9624 | 602639.5581 | 679 |
| 820990.8836 | 602643.4401 | 680 |
| 821090.8748 | 602644.4811 | 681 |
| 821190.8554 | 602646.0753 | 682 |
| 821290.7384 | 602650.8861 | 683 |
| 821390.6742 | 602654.4232 | 684 |
| 821490.6194 | 602657.6497 | 685 |
| 821590.435  | 602663.6632 | 686 |
| 821690.0587 | 602672.3106 | 687 |
| 821789.7079 | 602680.6743 | 688 |
| 821889.2436 | 602690.2936 | 689 |
| 821988.7563 | 602700.1536 | 690 |
| 822088.2691 | 602710.0137 | 691 |
| 822187.7818 | 602719.8738 | 692 |
| 822287.2671 | 602730.0008 | 693 |
| 822386.5561 | 602741.8898 | 694 |
| 822485.5866 | 602755.7691 | 695 |
| 822584.3186 | 602771.633  | 696 |
| 822682.8824 | 602788.5155 | 697 |
| 822781.7348 | 602803.6107 | 698 |

رئيس مكتب المشروعات  
مهندس /  
مدير مديرية المساحة بالجيزة

## كشف إحداثيات تطوير وتوسعة طريق القاهرة / الاسكندرية الصحراوي

| Y           | X           | م   |
|-------------|-------------|-----|
| 822880.8684 | 602816.7332 | 699 |
| 822980.2438 | 602827.8777 | 700 |
| 823079.8215 | 602837.0397 | 701 |
| 823179.5621 | 602844.2157 | 702 |
| 823279.4258 | 602849.4027 | 703 |
| 823379.3714 | 602852.6641 | 704 |
| 823479.3347 | 602855.3742 | 705 |
| 823579.2979 | 602858.0843 | 706 |
| 823679.2612 | 602860.7944 | 707 |
| 823779.2257 | 602863.451  | 708 |
| 823879.1335 | 602860.2268 | 709 |
| 823978.2436 | 602847.2207 | 710 |
| 824075.6005 | 602824.5582 | 711 |
| 824170.2658 | 602792.4577 | 712 |
| 824261.3269 | 602751.2286 | 713 |
| 824347.906  | 602701.2683 | 714 |
| 824429.1685 | 602643.0586 | 715 |
| 824504.331  | 602577.1605 | 716 |
| 824572.6689 | 602504.2092 | 717 |
| 824635.6924 | 602426.5715 | 718 |
| 824698.4711 | 602348.7329 | 719 |
| 824761.2498 | 602270.8944 | 720 |
| 824824.0284 | 602193.0558 | 721 |
| 824886.924  | 602115.3121 | 722 |
| 824951.0777 | 602038.6051 | 723 |
| 825015.6917 | 601962.286  | 724 |
| 825078.4983 | 601884.4714 | 725 |
| 825140.6265 | 601806.1134 | 726 |
| 825201.7766 | 601726.9899 | 727 |
| 825261.9351 | 601647.1098 | 728 |
| 825321.0927 | 601566.4857 | 729 |
| 825379.4379 | 601485.2712 | 730 |
| 825438.9089 | 601404.8793 | 731 |
| 825499.779  | 601325.54   | 732 |
| 825561.0401 | 601246.5018 | 733 |
| 825622.5305 | 601167.6417 | 734 |
| 825684.021  | 601088.7815 | 735 |
| 825745.5114 | 601009.9214 | 736 |
| 825807.0019 | 600931.0612 | 737 |
| 825868.4925 | 600852.2011 | 738 |
| 825929.9828 | 600773.3409 | 739 |

رئيس مكتب المشروعات

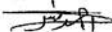
مدير مديرية المساحة بالجيزة



كشف إحداثيات تطوير وتوسعة طريق القاهرة / الاسكندرية الصحراوي

| Y           | X           | M   |
|-------------|-------------|-----|
| 825991.4732 | 600694.4807 | 740 |
| 826052.9637 | 600615.6206 | 741 |
| 826114.4541 | 600536.7604 | 742 |
| 826175.9445 | 600457.9003 | 743 |
| 826237.435  | 600379.0401 | 744 |
| 826298.9254 | 600300.1799 | 745 |
| 826360.4159 | 600221.3198 | 746 |
| 826421.8769 | 600142.4367 | 747 |
| 826482.2704 | 600062.7355 | 748 |
| 826541.4709 | 599982.1422 | 749 |
| 826600.9697 | 599901.7699 | 750 |
| 826661.9842 | 599822.5431 | 751 |
| 826724.5756 | 599744.5561 | 752 |
| 826787.0139 | 599666.4457 | 753 |
| 826849.9967 | 599588.7763 | 754 |
| 826914.5706 | 599512.4216 | 755 |
| 826977.4519 | 599434.6703 | 756 |
| 827038.9649 | 599355.8277 | 757 |
| 827100.4607 | 599276.9718 | 758 |
| 827161.9565 | 599198.1158 | 759 |
| 827223.4524 | 599119.2599 | 760 |
| 827284.9482 | 599040.4039 | 761 |
| 827346.4441 | 598961.548  | 762 |
| 827407.9399 | 598882.692  | 763 |
| 827469.4358 | 598803.8361 | 764 |
| 827530.9316 | 598724.9801 | 765 |
| 827592.4274 | 598646.1242 | 766 |
| 827653.9233 | 598567.2682 | 767 |
| 827715.4191 | 598488.4123 | 768 |
| 827776.915  | 598409.5563 | 769 |
| 827838.4108 | 598330.7003 | 770 |
| 827899.9067 | 598251.8444 | 771 |
| 827961.4025 | 598172.9884 | 772 |
| 828022.8983 | 598094.1325 | 773 |
| 828084.3942 | 598015.2765 | 774 |
| 828145.89   | 597936.4206 | 775 |
| 828207.3859 | 597857.5646 | 776 |
| 828268.8817 | 597778.7087 | 777 |
| 828330.3775 | 597699.8527 | 778 |
| 828391.8734 | 597620.9968 | 779 |
| 828453.3692 | 597542.1408 | 780 |

رئيس مكتب المشروعات





## كشف إحداثيات تطوير وتوسعة طريق القاهرة / الاسكندرية الصحراوي

| Y           | X           | M   |
|-------------|-------------|-----|
| 828514.8651 | 597463.2849 | 781 |
| 828576.3609 | 597384.4289 | 782 |
| 828636.894  | 597304.8356 | 783 |
| 828695.7498 | 597223.9912 | 784 |
| 828756.3418 | 597144.4427 | 785 |
| 828817.8377 | 597065.5867 | 786 |
| 828879.3335 | 596986.7308 | 787 |
| 828940.83   | 596907.8753 | 788 |
| 829003.0512 | 596829.5911 | 789 |
| 829065.422  | 596751.4253 | 790 |
| 829127.7928 | 596673.2595 | 791 |
| 829190.1635 | 596595.0938 | 792 |
| 829252.5285 | 596516.9234 | 793 |
| 829313.6174 | 596437.756  | 794 |
| 829372.4317 | 596358.8845 | 795 |
| 829429.7211 | 596274.9223 | 796 |
| 829488.3771 | 596193.9337 | 797 |
| 829548.6466 | 596114.1387 | 798 |
| 829610.2067 | 596035.3332 | 799 |
| 829671.5437 | 595956.3549 | 800 |
| 829732.0149 | 595876.7112 | 801 |
| 829793.4475 | 595797.8062 | 802 |
| 829854.9443 | 595718.9509 | 803 |
| 829916.441  | 595640.0956 | 804 |
| 829977.9377 | 595561.2404 | 805 |
| 830039.4345 | 595482.3851 | 806 |
| 830100.9312 | 595403.5299 | 807 |
| 830162.6352 | 595324.8374 | 808 |
| 830225.6026 | 595247.1526 | 809 |
| 830287.8741 | 595168.9094 | 810 |
| 830349.6613 | 595090.2815 | 811 |
| 830411.4485 | 595011.6537 | 812 |
| 830473.2388 | 594933.0283 | 813 |
| 830537.1349 | 594856.1181 | 814 |
| 830604.663  | 594782.3714 | 815 |
| 830672.6192 | 594709.0144 | 816 |
| 830737.2956 | 594632.7588 | 817 |
| 830808.3445 | 594553.5638 | 818 |
| 830877.5674 | 594472.9881 | 819 |
| 830946.4381 | 594392.1534 | 820 |
| 831015.5396 | 594311.4881 | 821 |

رئيس مكتب المشروعات

مهندس /  
مدير مديرية المساحة بالجيزة

21 of 52

الهيئة المصرية العامة للمساحة

مديرية المساحة بالجيزة

٤٩

كشف إحداثيات تطوير وتوسعة طريق القاهرة / الاسكندرية الصحراوي

| Y           | X           | M   |
|-------------|-------------|-----|
| 831036.074  | 594231.8938 | 822 |
| 831097.587  | 594153.0513 | 823 |
| 831159.1119 | 594074.2179 | 824 |
| 831220.7012 | 593995.4353 | 825 |
| 831285.6405 | 593919.4149 | 826 |
| 831355.4616 | 593847.8474 | 827 |
| 831426.8206 | 593777.7911 | 828 |
| 831498.1796 | 593707.7347 | 829 |
| 831569.5387 | 593637.6784 | 830 |
| 831640.8977 | 593567.6221 | 831 |
| 831712.2567 | 593497.5658 | 832 |
| 831783.6158 | 593427.5095 | 833 |
| 831854.9748 | 593357.4531 | 834 |
| 831926.3338 | 593287.3968 | 835 |
| 831997.6929 | 593217.3405 | 836 |
| 832069.0519 | 593147.2842 | 837 |
| 832140.4109 | 593077.2278 | 838 |
| 832211.77   | 593007.1715 | 839 |
| 832283.129  | 592937.1152 | 840 |
| 832354.488  | 592867.0589 | 841 |
| 832425.8471 | 592797.0025 | 842 |
| 832497.2061 | 592726.9462 | 843 |
| 832568.5651 | 592656.8899 | 844 |
| 832639.9242 | 592586.8336 | 845 |
| 832711.2832 | 592516.7773 | 846 |
| 832782.6422 | 592446.7209 | 847 |
| 832854.0013 | 592376.6646 | 848 |
| 832925.3603 | 592306.6083 | 849 |
| 832996.7193 | 592236.552  | 850 |
| 833068.0784 | 592166.4956 | 851 |
| 833139.4374 | 592096.4393 | 852 |
| 833210.7964 | 592026.383  | 853 |
| 833281.8789 | 591956.0477 | 854 |
| 833351.163  | 591883.9434 | 855 |
| 833420.3616 | 591811.7638 | 856 |
| 833491.0443 | 591741.0252 | 857 |
| 833563.6494 | 591672.2973 | 858 |
| 833641.4575 | 591609.5116 | 859 |
| 833717.9005 | 591545.0689 | 860 |
| 833794.322  | 591477.1818 | 861 |
| 833861.7423 | 591406.1963 | 862 |

رئيس مكتب المشروعات

مديرية المساحة بالجيزة



## كشف إحداثيات تطوير وتوسعة طريق القاهرة / الاسكندرية الصحراوي

| Y           | X           | م   |
|-------------|-------------|-----|
| 833928.8522 | 591332.0667 | 863 |
| 833997.7504 | 591259.6035 | 864 |
| 834069.1587 | 591189.5979 | 865 |
| 834140.6534 | 591119.8801 | 866 |
| 834212.1482 | 591049.7623 | 867 |
| 834283.6429 | 590979.8444 | 868 |
| 834355.1376 | 590909.9266 | 869 |
| 834426.6324 | 590840.0088 | 870 |
| 834498.1271 | 590770.0909 | 871 |
| 834569.6156 | 590700.1668 | 872 |
| 834641.1004 | 590630.2388 | 873 |
| 834712.5852 | 590560.3108 | 874 |
| 834784.07   | 590490.3827 | 875 |
| 834855.5548 | 590420.4547 | 876 |
| 834927.0395 | 590350.5267 | 877 |
| 834998.5243 | 590280.5987 | 878 |
| 835070.0091 | 590210.6707 | 879 |
| 835141.4939 | 590140.7427 | 880 |
| 835212.5363 | 590070.3724 | 881 |
| 835278.3202 | 589995.1008 | 882 |
| 835337.118  | 589914.2543 | 883 |
| 835388.4597 | 589828.4793 | 884 |
| 835431.935  | 589738.4613 | 885 |
| 835467.1962 | 589644.92   | 886 |
| 835493.9616 | 589548.603  | 887 |
| 835512.1563 | 589450.3011 | 888 |
| 835527.3728 | 589351.4656 | 889 |
| 835542.5892 | 589252.6301 | 890 |
| 835557.8056 | 589153.7946 | 891 |
| 835571.9502 | 589054.806  | 892 |
| 835581.4723 | 588955.2703 | 893 |
| 835590.6982 | 588855.7015 | 894 |
| 835603.2568 | 588756.4979 | 895 |
| 835618.8702 | 588657.7266 | 896 |
| 835635.081  | 588559.0493 | 897 |
| 835651.2918 | 588460.372  | 898 |
| 835667.28   | 588361.659  | 899 |
| 835681.7975 | 588262.7185 | 900 |
| 835696.2837 | 588163.7734 | 901 |
| 835712.5774 | 588065.1125 | 902 |
| 835729.7423 | 587966.5967 | 903 |

رئيس مكتب المشروعات

مدير مديرية المساحة بالجيزة

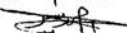
23 of 52

الهيئة المصرية العامة للمساحة  
مديرية المساحة بالجيزة

كشف إحداثيات تطوير وتوسعة طريق القاهرة / الاسكندرية الصحراوي

| Y           | X           | M   |
|-------------|-------------|-----|
| 835746.9071 | 587868.0809 | 904 |
| 835764.0719 | 587769.5651 | 905 |
| 835781.2368 | 587671.0492 | 906 |
| 835798.0787 | 587572.4786 | 907 |
| 835814.1338 | 587473.7758 | 908 |
| 835830.1888 | 587375.0731 | 909 |
| 835847.2903 | 587276.5494 | 910 |
| 835867.1862 | 587178.5521 | 911 |
| 835889.8881 | 587081.1666 | 912 |
| 835918.8089 | 586985.4945 | 913 |
| 835958.3437 | 586893.6996 | 914 |
| 836006.7202 | 586806.1976 | 915 |
| 836056.2673 | 586719.3351 | 916 |
| 836105.8143 | 586632.4727 | 917 |
| 836155.3614 | 586545.6102 | 918 |
| 836204.9085 | 586458.7478 | 919 |
| 836254.4556 | 586371.8853 | 920 |
| 836304.0027 | 586285.0228 | 921 |
| 836352.5239 | 586197.5854 | 922 |
| 836401.2423 | 586110.2556 | 923 |
| 836450.5276 | 586023.2451 | 924 |
| 836500.3233 | 585936.5259 | 925 |
| 836551.7403 | 585850.7581 | 926 |
| 836601.6982 | 585764.133  | 927 |
| 836651.2453 | 585677.2706 | 928 |
| 836700.7924 | 585590.4081 | 929 |
| 836750.3395 | 585503.5456 | 930 |
| 836799.8866 | 585416.6832 | 931 |
| 836849.7352 | 585329.9943 | 932 |
| 836901.1676 | 585244.2367 | 933 |
| 836954.3107 | 585159.5285 | 934 |
| 837007.9383 | 585075.1268 | 935 |
| 837059.256  | 584989.3025 | 936 |
| 837108.9213 | 584902.5077 | 937 |
| 837158.5409 | 584815.6866 | 938 |
| 837208.1605 | 584728.8656 | 939 |
| 837257.7801 | 584642.0445 | 940 |
| 837307.3997 | 584555.2234 | 941 |
| 837357.0192 | 584468.4024 | 942 |
| 837406.6388 | 584381.5813 | 943 |
| 837456.1103 | 584294.6763 | 944 |

رئيس مكتب المشروعات



  
مدير مشروع المساحة والجودة

## كشف إحداثيات تطوير وتوسعة طريق القاهرة / الاسكندرية الصحراوي

| Y           | X           | م   |
|-------------|-------------|-----|
| 837505.1667 | 584207.5373 | 945 |
| 837554.737  | 584120.6881 | 946 |
| 837604.3074 | 584033.8389 | 947 |
| 837653.8777 | 583946.9898 | 948 |
| 837703.4481 | 583860.1406 | 949 |
| 837753.0185 | 583773.2914 | 950 |
| 837802.5888 | 583686.4422 | 951 |
| 837852.1592 | 583599.5931 | 952 |
| 837901.7295 | 583512.7439 | 953 |
| 837951.2999 | 583425.8947 | 954 |
| 838000.2098 | 583338.6765 | 955 |
| 838045.3953 | 583249.4748 | 956 |
| 838092.3464 | 583161.1942 | 957 |
| 838143.6889 | 583075.3931 | 958 |
| 838198.1984 | 582991.5599 | 959 |
| 838248.8522 | 582905.3491 | 960 |
| 838298.3885 | 582818.4805 | 961 |
| 838347.9249 | 582731.6119 | 962 |
| 838397.4612 | 582644.7433 | 963 |
| 838446.9975 | 582557.8747 | 964 |
| 838496.5338 | 582471.0061 | 965 |
| 838546.0701 | 582384.1375 | 966 |
| 838595.6064 | 582297.2689 | 967 |
| 838645.1427 | 582210.4003 | 968 |
| 838694.679  | 582123.5317 | 969 |
| 838744.2153 | 582036.6631 | 970 |
| 838793.7517 | 581949.7945 | 971 |
| 838843.288  | 581862.9259 | 972 |
| 838892.8243 | 581776.0573 | 973 |
| 838942.4112 | 581689.2176 | 974 |
| 838993.0774 | 581603.004  | 975 |
| 839042.5471 | 581516.0979 | 976 |
| 839091.9777 | 581429.1691 | 977 |
| 839141.4084 | 581342.2403 | 978 |
| 839190.839  | 581255.3116 | 979 |
| 839240.2697 | 581168.3828 | 980 |
| 839289.7003 | 581081.454  | 981 |
| 839339.1309 | 580994.5252 | 982 |
| 839388.5616 | 580907.5965 | 983 |
| 839437.4224 | 580820.3477 | 984 |
| 839486.3059 | 580732.5579 | 985 |

رئيس مكتب المشروعات

مدير مديرية المساحة بالجيزة



25 of 52

الهيئة المصرية العامة للمساحة  
مديرية المساحة بالجيزة

٥٣

كشف إحداثيات تطوير وتوسعة طريق القاهرة / الاسكندرية الصحراوي

| Y           | X           | م    |
|-------------|-------------|------|
| 839534.513  | 580645.5031 | 986  |
| 839584.2516 | 580558.751  | 987  |
| 839635.1863 | 580472.6954 | 988  |
| 839684.9767 | 580385.9732 | 989  |
| 839734.4073 | 580299.0445 | 990  |
| 839783.838  | 580212.1157 | 991  |
| 839833.2828 | 580125.195  | 992  |
| 839883.5273 | 580038.7348 | 993  |
| 839933.1354 | 579951.9072 | 994  |
| 839982.9526 | 579865.1999 | 995  |
| 840033.0689 | 579778.6648 | 996  |
| 840082.2044 | 579691.57   | 997  |
| 840132.1807 | 579604.9538 | 998  |
| 840182.1575 | 579518.3378 | 999  |
| 840232.1344 | 579431.7219 | 1000 |
| 840281.6077 | 579344.8196 | 1001 |
| 840328.8195 | 579256.669  | 1002 |
| 840376.7842 | 579168.9267 | 1003 |
| 840426.563  | 579082.1971 | 1004 |
| 840476.4237 | 578995.5143 | 1005 |
| 840526.2844 | 578908.8315 | 1006 |
| 840576.1451 | 578822.1486 | 1007 |
| 840626.0058 | 578735.4658 | 1008 |
| 840675.9215 | 578648.8148 | 1009 |
| 840727.0833 | 578562.8954 | 1010 |
| 840779.2139 | 578477.5592 | 1011 |
| 840829.8302 | 578391.3174 | 1012 |
| 840879.4207 | 578304.4797 | 1013 |
| 840929.0025 | 578217.6371 | 1014 |
| 840978.5843 | 578130.7944 | 1015 |
| 841028.1661 | 578043.9517 | 1016 |
| 841077.7479 | 577957.1091 | 1017 |
| 841127.3296 | 577870.2664 | 1018 |
| 841176.9114 | 577783.4238 | 1019 |
| 841226.4932 | 577696.5811 | 1020 |
| 841276.075  | 577609.7385 | 1021 |
| 841325.6568 | 577522.8958 | 1022 |
| 841375.2386 | 577436.0532 | 1023 |
| 841424.8203 | 577349.2105 | 1024 |
| 841474.4021 | 577262.3678 | 1025 |
| 841523.9839 | 577175.5252 | 1026 |



رئيس مكتب المشروعات

*[Signature]*

٥٤

## كشف إحداثيات تطوير وتوسعة طريق القاهرة / الإسكندرية الصحراوي

| Y           | X           | P    |
|-------------|-------------|------|
| 841576.1364 | 577090.2234 | 1027 |
| 841633.9105 | 577008.6246 | 1028 |
| 841694.9086 | 576929.3884 | 1029 |
| 841752.8331 | 576847.8776 | 1030 |
| 841810.1962 | 576765.9662 | 1031 |
| 841867.5593 | 576684.0548 | 1032 |
| 841924.9223 | 576602.1434 | 1033 |
| 841982.2854 | 576520.2319 | 1034 |
| 842039.6484 | 576438.3205 | 1035 |
| 842097.7515 | 576356.9343 | 1036 |
| 842155.4599 | 576275.267  | 1037 |
| 842212.1673 | 576192.9007 | 1038 |
| 842268.7656 | 576110.4618 | 1039 |
| 842323.5642 | 576026.8137 | 1040 |
| 842377.2134 | 575942.4246 | 1041 |
| 842429.4527 | 575857.1554 | 1042 |
| 842480.2678 | 575771.0299 | 1043 |
| 842529.6444 | 575684.0718 | 1044 |
| 842577.5691 | 575596.3051 | 1045 |
| 842624.0286 | 575507.7541 | 1046 |
| 842669.0416 | 575418.4588 | 1047 |
| 842715.0641 | 575329.6824 | 1048 |
| 842763.6173 | 575242.2645 | 1049 |
| 842813.5112 | 575155.6008 | 1050 |
| 842863.4067 | 575068.938  | 1051 |
| 842913.3021 | 574982.2752 | 1052 |
| 842963.1622 | 574895.592  | 1053 |
| 843011.4748 | 574808.0398 | 1054 |
| 843060.1498 | 574720.6876 | 1055 |
| 843109.7868 | 574633.8765 | 1056 |
| 843159.4261 | 574547.0667 | 1057 |
| 843209.0653 | 574460.2569 | 1058 |
| 843258.7046 | 574373.4471 | 1059 |
| 843308.6984 | 574286.842  | 1060 |
| 843360.0161 | 574201.0143 | 1061 |
| 818437.8192 | 615284.5669 | 1062 |
| 818494.0657 | 615201.8848 | 1063 |
| 818550.3122 | 615119.2027 | 1064 |
| 818606.5588 | 615036.5206 | 1065 |
| 818662.8053 | 614953.8385 | 1066 |
| 818719.0518 | 614871.1564 | 1067 |

رئيس مكتب المشروعات



كشف إحداثيات تطوير وتوسعة طريق القاهرة / الاسكندرية الصحراوي

| Y           | X           | M    |
|-------------|-------------|------|
| 818775.2983 | 614788.4743 | 1068 |
| 818831.5448 | 614705.7922 | 1069 |
| 818887.7914 | 614623.1101 | 1070 |
| 818944.0027 | 614540.4041 | 1071 |
| 819000.0274 | 614457.5716 | 1072 |
| 819056.0521 | 614374.7391 | 1073 |
| 819112.7126 | 614292.3419 | 1074 |
| 819169.1911 | 614209.8199 | 1075 |
| 819225.0693 | 614126.8884 | 1076 |
| 819280.9082 | 614043.9307 | 1077 |
| 819331.6197 | 613957.7932 | 1078 |
| 819373.294  | 613866.9385 | 1079 |
| 819405.4978 | 613772.3116 | 1080 |
| 819431.2712 | 613675.6914 | 1081 |
| 819458.5539 | 613579.4868 | 1082 |
| 819487.0058 | 613483.6198 | 1083 |
| 819516.5799 | 613388.0957 | 1084 |
| 819547.785  | 613293.0895 | 1085 |
| 819578.0452 | 613197.7784 | 1086 |
| 819607.1476 | 613102.1075 | 1087 |
| 819635.1634 | 613006.1124 | 1088 |
| 819663.5686 | 612910.232  | 1089 |
| 819692.7257 | 612814.5771 | 1090 |
| 819721.9383 | 612718.9391 | 1091 |
| 819751.1509 | 612623.3012 | 1092 |
| 819780.3635 | 612527.6632 | 1093 |
| 819809.5762 | 612432.0252 | 1094 |
| 819838.7888 | 612336.3872 | 1095 |
| 819867.0812 | 612240.4821 | 1096 |
| 819887.8406 | 612142.6959 | 1097 |
| 819899.6278 | 612043.4277 | 1098 |
| 819902.3454 | 611943.4992 | 1099 |
| 819895.9707 | 611843.7372 | 1100 |
| 819880.5565 | 611744.9672 | 1101 |
| 819856.2305 | 611648.0067 | 1102 |
| 819823.1939 | 611553.6579 | 1103 |
| 819781.72   | 611462.7018 | 1104 |
| 819732.1522 | 611375.8909 | 1105 |
| 819677.4236 | 611292.1971 | 1106 |
| 819622.573  | 611208.5825 | 1107 |
| 819564.2596 | 611127.386  | 1108 |

رئيس مكتب المشروعات

مدير المساحة بالجيزة



٥٦

## كشف إحداثيات تطوير وتوسعة طريق القاهرة / الإسكندرية الصحراوي

| Y           | X           | م    |
|-------------|-------------|------|
| 819503.2455 | 611048.1568 | 1109 |
| 819443.1157 | 610968.2564 | 1110 |
| 819384.586  | 610887.1764 | 1111 |
| 819326.6415 | 610805.6752 | 1112 |
| 819268.697  | 610724.174  | 1113 |
| 819210.7526 | 610642.6729 | 1114 |
| 819152.8081 | 610561.1717 | 1115 |
| 819093.8947 | 610480.3722 | 1116 |
| 819032.7237 | 610401.2682 | 1117 |
| 818969.5801 | 610323.7269 | 1118 |
| 818906.1306 | 610246.4342 | 1119 |
| 818842.681  | 610169.1416 | 1120 |
| 818779.2314 | 610091.849  | 1121 |
| 818715.7818 | 610014.5563 | 1122 |
| 818652.3323 | 609937.2637 | 1123 |
| 818589.8089 | 609859.2242 | 1124 |
| 818529.2633 | 609779.6377 | 1125 |
| 818469.0053 | 609699.8318 | 1126 |
| 818408.7473 | 609620.026  | 1127 |
| 818348.4893 | 609540.2201 | 1128 |
| 818288.2313 | 609460.4143 | 1129 |
| 818231.5109 | 609378.1315 | 1130 |
| 818186.0776 | 609289.1324 | 1131 |
| 818152.9548 | 609194.8568 | 1132 |
| 818132.7376 | 609096.9983 | 1133 |
| 818125.7892 | 608997.3152 | 1134 |
| 818132.2345 | 608897.5982 | 1135 |
| 818151.9199 | 608799.629  | 1136 |
| 818177.1944 | 608702.8757 | 1137 |
| 818202.4688 | 608606.1224 | 1138 |
| 818227.7433 | 608509.3691 | 1139 |
| 818253.0177 | 608412.6157 | 1140 |
| 818278.2922 | 608315.8624 | 1141 |
| 818303.5666 | 608219.1091 | 1142 |
| 818328.9142 | 608122.3751 | 1143 |
| 818355.0433 | 608025.8491 | 1144 |
| 818381.1815 | 607929.3256 | 1145 |
| 818407.3198 | 607832.802  | 1146 |
| 818433.458  | 607736.2785 | 1147 |
| 818459.5962 | 607639.755  | 1148 |
| 818485.7345 | 607543.2314 | 1149 |



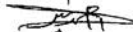
رئيس مكتب المشروعات

مدير مكتب المساحة

كشف إحداثيات تطوير وتوسعة طريق القاهرة / الاسكندرية الصحراوي

| Y           | X           | م    |
|-------------|-------------|------|
| 818512.9261 | 607447.0017 | 1150 |
| 818540.8357 | 607350.9754 | 1151 |
| 818568.7453 | 607254.9491 | 1152 |
| 818596.6549 | 607158.9228 | 1153 |
| 818624.5645 | 607062.8964 | 1154 |
| 818652.4741 | 606966.8701 | 1155 |
| 818680.3837 | 606870.8438 | 1156 |
| 818708.2933 | 606774.8175 | 1157 |
| 818736.2029 | 606678.7912 | 1158 |
| 818764.1125 | 606582.7648 | 1159 |
| 818792.3194 | 606486.8264 | 1160 |
| 818822.4027 | 606391.4597 | 1161 |
| 818850.6924 | 606295.5482 | 1162 |
| 818876.2542 | 606198.8738 | 1163 |
| 818899.4529 | 606101.603  | 1164 |
| 818923.7698 | 606004.6064 | 1165 |
| 818949.7761 | 605908.0477 | 1166 |
| 818976.0108 | 605811.5504 | 1167 |
| 819002.2456 | 605715.053  | 1168 |
| 819028.4803 | 605618.5557 | 1169 |
| 819054.7151 | 605522.0583 | 1170 |
| 819080.9498 | 605425.561  | 1171 |
| 819107.1846 | 605329.0636 | 1172 |
| 819133.4193 | 605232.5663 | 1173 |
| 819159.6541 | 605136.0689 | 1174 |
| 819185.8889 | 605039.5716 | 1175 |
| 819212.1236 | 604943.0743 | 1176 |
| 819238.3584 | 604846.5769 | 1177 |
| 819264.5931 | 604750.0796 | 1178 |
| 819290.8279 | 604653.5822 | 1179 |
| 819317.0626 | 604557.0849 | 1180 |
| 819343.2974 | 604460.5875 | 1181 |
| 819369.5322 | 604364.0902 | 1182 |
| 819395.7669 | 604267.5928 | 1183 |
| 819422.0017 | 604171.0955 | 1184 |
| 819448.2364 | 604074.5982 | 1185 |
| 819474.4712 | 603978.1008 | 1186 |
| 819500.7059 | 603881.6035 | 1187 |
| 819526.9407 | 603785.1061 | 1188 |
| 819553.1755 | 603688.6088 | 1189 |
| 819579.4102 | 603592.1114 | 1190 |

رئيس مكتب المشروعات



مدير مديرية



## كشف إحداثيات تطوير وتوسعة طريق القاهرة / الاسكندرية الصحراوي

| Y           | X           | M    |
|-------------|-------------|------|
| 819605.645  | 603495.6141 | 1191 |
| 819631.8797 | 603399.1167 | 1192 |
| 819658.1145 | 603302.6194 | 1193 |
| 819684.3492 | 603206.1221 | 1194 |
| 819712.607  | 603110.2303 | 1195 |
| 819752.4649 | 603018.6026 | 1196 |
| 819804.494  | 602933.2957 | 1197 |
| 819867.7142 | 602855.9168 | 1198 |
| 819940.9345 | 602787.9236 | 1199 |
| 820022.7755 | 602730.597  | 1200 |
| 820111.6953 | 602685.0169 | 1201 |
| 820206.019  | 602652.0421 | 1202 |
| 820303.9694 | 602632.2937 | 1203 |
| 820403.7014 | 602626.1437 | 1204 |
| 820503.5871 | 602630.726  | 1205 |
| 820603.4426 | 602636.1007 | 1206 |
| 820703.298  | 602641.4754 | 1207 |
| 820803.1535 | 602646.8501 | 1208 |
| 820903.0107 | 602652.1918 | 1209 |
| 821002.9451 | 602655.7191 | 1210 |
| 821102.9395 | 602656.4599 | 1211 |
| 821202.9108 | 602658.5499 | 1212 |
| 821302.791  | 602663.4299 | 1213 |
| 821402.7353 | 602666.718  | 1214 |
| 821502.6699 | 602670.2385 | 1215 |
| 821602.4628 | 602676.6179 | 1216 |
| 821702.0748 | 602685.4072 | 1217 |
| 821801.7205 | 602693.8103 | 1218 |
| 821901.2457 | 602703.5415 | 1219 |
| 822000.7584 | 602713.4016 | 1220 |
| 822100.2711 | 602723.2617 | 1221 |
| 822199.7838 | 602733.1218 | 1222 |
| 822299.2528 | 602743.4041 | 1223 |
| 822398.5092 | 602755.5626 | 1224 |
| 822497.5009 | 602769.7155 | 1225 |
| 822596.1879 | 602785.8569 | 1226 |
| 822694.7764 | 602802.5917 | 1227 |
| 822793.6701 | 602817.4141 | 1228 |
| 822892.8389 | 602830.2676 | 1229 |
| 822992.2437 | 602841.1471 | 1230 |
| 823091.8451 | 602850.0485 | 1231 |

رئيس مكتب المشروعات

مهندس /  
مدير مديرية المساحة



كشف إحداثيات تطوير وتوسعة طريق القاهرة / الإسكندرية الصحراوي

| Y           | X           | P    |
|-------------|-------------|------|
| 823191.6037 | 602856.9682 | 1232 |
| 823291.4802 | 602861.9033 | 1233 |
| 823391.4316 | 602864.9955 | 1234 |
| 823491.3948 | 602867.7056 | 1235 |
| 823591.3581 | 602870.4157 | 1236 |
| 823691.3214 | 602873.1258 | 1237 |
| 823791.2896 | 602875.5829 | 1238 |
| 823891.1554 | 602871.2263 | 1239 |
| 823990.1287 | 602857.2107 | 1240 |
| 824087.2775 | 602833.668  | 1241 |
| 824181.687  | 602800.82   | 1242 |
| 824272.4682 | 602758.9759 | 1243 |
| 824358.7662 | 602708.5299 | 1244 |
| 824439.7683 | 602649.9568 | 1245 |
| 824514.7119 | 602583.8084 | 1246 |
| 824582.8911 | 602510.7075 | 1247 |
| 824645.8866 | 602433.0466 | 1248 |
| 824708.6653 | 602355.2081 | 1249 |
| 824771.4439 | 602277.3695 | 1250 |
| 824834.2226 | 602199.531  | 1251 |
| 824897.1268 | 602121.7943 | 1252 |
| 824961.3048 | 602045.1076 | 1253 |
| 825025.8978 | 601968.7709 | 1254 |
| 825088.6892 | 601890.9439 | 1255 |
| 825150.8062 | 601812.577  | 1256 |
| 825211.9453 | 601733.445  | 1257 |
| 825272.0942 | 601653.5577 | 1258 |
| 825331.2437 | 601572.9276 | 1259 |
| 825389.589  | 601491.7133 | 1260 |
| 825449.0739 | 601411.3316 | 1261 |
| 825509.9521 | 601331.9985 | 1262 |
| 825571.218  | 601252.9641 | 1263 |
| 825632.7084 | 601174.1039 | 1264 |
| 825694.1989 | 601095.2438 | 1265 |
| 825755.6893 | 601016.3836 | 1266 |
| 825817.1798 | 600937.5235 | 1267 |
| 825878.6702 | 600858.6633 | 1268 |
| 825940.1607 | 600779.8032 | 1269 |
| 826001.6511 | 600700.943  | 1270 |
| 826063.1416 | 600622.0828 | 1271 |
| 826124.632  | 600543.2227 | 1272 |

رئيس مكتب المشروعات





32 of 52

الهيئة المصرية العامة للمساحة  
مديرية المساحة بالجيزة

## كشف إحداثيات تطوير وتوسعة طريق القاهرة / الإسكندرية الصحراوي

| Y           | X           | م    |
|-------------|-------------|------|
| 826186.1225 | 600464.3625 | 1273 |
| 826247.6129 | 600385.5024 | 1274 |
| 826309.1034 | 600306.6422 | 1275 |
| 826370.5938 | 600227.782  | 1276 |
| 826432.0512 | 600148.8962 | 1277 |
| 826492.429  | 600069.183  | 1278 |
| 826551.6256 | 599988.5868 | 1279 |
| 826611.1341 | 599908.2219 | 1280 |
| 826672.166  | 599829.0084 | 1281 |
| 826734.7768 | 599751.0369 | 1282 |
| 826797.1995 | 599672.9141 | 1283 |
| 826860.2101 | 599595.2672 | 1284 |
| 826924.7819 | 599518.9109 | 1285 |
| 826987.633  | 599441.1351 | 1286 |
| 827049.1428 | 599362.29   | 1287 |
| 827110.6387 | 599283.4341 | 1288 |
| 827172.1345 | 599204.5781 | 1289 |
| 827233.6304 | 599125.7222 | 1290 |
| 827295.1262 | 599046.8662 | 1291 |
| 827356.6221 | 598968.0103 | 1292 |
| 827418.1179 | 598889.1543 | 1293 |
| 827479.6137 | 598810.2984 | 1294 |
| 827541.1096 | 598731.4424 | 1295 |
| 827602.6054 | 598652.5865 | 1296 |
| 827664.1013 | 598573.7305 | 1297 |
| 827725.5971 | 598494.8746 | 1298 |
| 827787.093  | 598416.0186 | 1299 |
| 827848.5888 | 598337.1627 | 1300 |
| 827910.0846 | 598258.3067 | 1301 |
| 827971.5805 | 598179.4507 | 1302 |
| 828033.0763 | 598100.5948 | 1303 |
| 828094.5722 | 598021.7388 | 1304 |
| 828156.068  | 597942.8829 | 1305 |
| 828217.5638 | 597864.0269 | 1306 |
| 828279.0597 | 597785.171  | 1307 |
| 828340.5555 | 597706.315  | 1308 |
| 828402.0514 | 597627.4591 | 1309 |
| 828463.5472 | 597548.6031 | 1310 |
| 828525.0431 | 597469.7472 | 1311 |
| 828586.5389 | 597390.8912 | 1312 |
| 828647.0308 | 597311.2819 | 1313 |

رئيس مكتب المشروعات

مدير مديرية المساحة بالجيزة

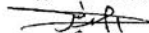
33 of 52

الهيئة المصرية العامة للمساحة  
مديرية المساحة بالجيزة

كشف إحداثيات تطوير وتوسعة طريق القاهرة / الاسكندرية الصحراوي

| Y           | X           | M    |
|-------------|-------------|------|
| 828705.9073 | 597230.4379 | 1314 |
| 828766.5198 | 597150.905  | 1315 |
| 828828.0157 | 597072.049  | 1316 |
| 828889.5115 | 596993.1931 | 1317 |
| 828951.0088 | 596914.3382 | 1318 |
| 829013.24   | 596836.0619 | 1319 |
| 829075.6107 | 596757.8961 | 1320 |
| 829137.9815 | 596679.7303 | 1321 |
| 829200.3523 | 596601.5646 | 1322 |
| 829262.715  | 596523.3924 | 1323 |
| 829323.7792 | 596444.206  | 1324 |
| 829382.5761 | 596363.3217 | 1325 |
| 829439.8666 | 596281.3603 | 1326 |
| 829498.5346 | 596200.3805 | 1327 |
| 829558.8198 | 596120.5973 | 1328 |
| 829620.3868 | 596041.7972 | 1329 |
| 829681.7122 | 595962.8099 | 1330 |
| 829742.1879 | 595883.1697 | 1331 |
| 829803.6255 | 595804.2685 | 1332 |
| 829865.1223 | 595725.4132 | 1333 |
| 829926.619  | 595646.558  | 1334 |
| 829988.1157 | 595567.7027 | 1335 |
| 830049.6125 | 595488.8474 | 1336 |
| 830111.1092 | 595409.9922 | 1337 |
| 830172.8232 | 595331.3076 | 1338 |
| 830235.7999 | 595253.6302 | 1339 |
| 830298.0555 | 595175.3744 | 1340 |
| 830359.8427 | 595096.7465 | 1341 |
| 830421.63   | 595018.1187 | 1342 |
| 830483.4225 | 594939.495  | 1343 |
| 830547.3783 | 594862.6347 | 1344 |
| 830614.9594 | 594788.9361 | 1345 |
| 830682.8752 | 594715.542  | 1346 |
| 830747.4894 | 594639.2336 | 1347 |
| 830808.5061 | 594560.0136 | 1348 |
| 830867.7201 | 594479.4312 | 1349 |
| 830926.5908 | 594398.5966 | 1350 |
| 830985.6995 | 594317.9366 | 1351 |
| 831046.2502 | 594238.3548 | 1352 |
| 831107.7653 | 594159.5138 | 1353 |
| 831169.2902 | 594080.6805 | 1354 |

رئيس مكتب المشروعات







## كشف إحداثيات تطوير وتوسعة طريق القاهرة / الاسكندرية الصحراوي

| Y           | X           | P    |
|-------------|-------------|------|
| 831230.8901 | 594001.9062 | 1355 |
| 831295.917  | 593925.9612 | 1356 |
| 831365.831  | 593854.4836 | 1357 |
| 831437.1901 | 593784.4273 | 1358 |
| 831508.5491 | 593714.371  | 1359 |
| 831579.9081 | 593644.3146 | 1360 |
| 831651.2672 | 593574.2583 | 1361 |
| 831722.6262 | 593504.202  | 1362 |
| 831793.9852 | 593434.1457 | 1363 |
| 831865.3442 | 593364.0894 | 1364 |
| 831936.7033 | 593294.033  | 1365 |
| 832008.0623 | 593223.9767 | 1366 |
| 832079.4213 | 593153.9204 | 1367 |
| 832150.7804 | 593083.8641 | 1368 |
| 832222.1394 | 593013.8077 | 1369 |
| 832293.4984 | 592943.7514 | 1370 |
| 832364.8575 | 592873.6951 | 1371 |
| 832436.2165 | 592803.6388 | 1372 |
| 832507.5755 | 592733.5824 | 1373 |
| 832578.9346 | 592663.5261 | 1374 |
| 832650.2936 | 592593.4698 | 1375 |
| 832721.6526 | 592523.4135 | 1376 |
| 832793.0117 | 592453.3572 | 1377 |
| 832864.3707 | 592383.3008 | 1378 |
| 832935.7297 | 592313.2445 | 1379 |
| 833007.0888 | 592243.1882 | 1380 |
| 833078.4478 | 592173.1319 | 1381 |
| 833149.8068 | 592103.0755 | 1382 |
| 833221.1659 | 592033.0192 | 1383 |
| 833292.2196 | 591962.6551 | 1384 |
| 833361.4547 | 591890.5037 | 1385 |
| 833430.7129 | 591818.3817 | 1386 |
| 833501.3956 | 591747.643  | 1387 |
| 833574.1464 | 591679.0719 | 1388 |
| 833652.0669 | 591616.4219 | 1389 |
| 833728.3558 | 591551.7964 | 1390 |
| 833801.7127 | 591483.84   | 1391 |
| 833872.0424 | 591412.7646 | 1392 |
| 833939.1197 | 591338.6047 | 1393 |
| 834008.1036 | 591266.2233 | 1394 |
| 834079.5319 | 591196.238  | 1395 |

رئيس مكتب المشروعات

P1



35 of 52

الهيئة المصرية العامة للمساحة  
مديرية المساحة بالجيزة

٧٣

كشف إحداثيات تطوير وتوسعة طريق القاهرة / الإسكندرية الصحراوي

| Y           | X           | M    |
|-------------|-------------|------|
| 834151.0266 | 591126.3201 | 1396 |
| 834222.5214 | 591056.4023 | 1397 |
| 834294.0161 | 590986.4845 | 1398 |
| 834365.5108 | 590916.5666 | 1399 |
| 834437.0056 | 590846.6488 | 1400 |
| 834508.5003 | 590776.731  | 1401 |
| 834579.9886 | 590706.8065 | 1402 |
| 834651.4733 | 590636.8785 | 1403 |
| 834722.9581 | 590566.9505 | 1404 |
| 834794.4429 | 590497.0225 | 1405 |
| 834865.9277 | 590427.0945 | 1406 |
| 834937.4125 | 590357.1665 | 1407 |
| 835008.8972 | 590287.2385 | 1408 |
| 835080.382  | 590217.3105 | 1409 |
| 835151.8668 | 590147.3825 | 1410 |
| 835222.8463 | 590076.95   | 1411 |
| 835288.5084 | 590001.5712 | 1412 |
| 835347.2522 | 589920.6846 | 1413 |
| 835398.618  | 589834.9231 | 1414 |
| 835442.2039 | 589744.9579 | 1415 |
| 835477.6689 | 589651.4928 | 1416 |
| 835504.7354 | 589555.2594 | 1417 |
| 835523.2631 | 589457.0212 | 1418 |
| 835538.4795 | 589358.1857 | 1419 |
| 835553.696  | 589259.3502 | 1420 |
| 835568.9124 | 589160.5147 | 1421 |
| 835583.2171 | 589061.5481 | 1422 |
| 835592.9997 | 588962.0379 | 1423 |
| 835602.0354 | 588862.4517 | 1424 |
| 835614.4178 | 588763.2261 | 1425 |
| 835629.9283 | 588664.439  | 1426 |
| 835646.1392 | 588565.7617 | 1427 |
| 835662.35   | 588467.0844 | 1428 |
| 835678.3895 | 588368.3795 | 1429 |
| 835692.943  | 588269.4444 | 1430 |
| 835707.4077 | 588170.4961 | 1431 |
| 835723.59   | 588071.8172 | 1432 |
| 835740.7549 | 587973.3014 | 1433 |
| 835757.9197 | 587874.7855 | 1434 |
| 835775.0845 | 587776.2697 | 1435 |
| 835792.2494 | 587677.7539 | 1436 |

رئيس مكتب المشروعات



## كشف إحداثيات تطوير وتوسعة طريق القاهرة / الاسكندرية الصحراوي

| Y           | X           | M    |
|-------------|-------------|------|
| 835809.1444 | 587579.1922 | 1437 |
| 835825.1994 | 587480.4894 | 1438 |
| 835841.2545 | 587381.7866 | 1439 |
| 835858.2445 | 587283.2435 | 1440 |
| 835878.0167 | 587185.2212 | 1441 |
| 835900.6052 | 587087.8093 | 1442 |
| 835929.1987 | 586992.0387 | 1443 |
| 835968.5318 | 586900.1589 | 1444 |
| 836016.864  | 586812.6334 | 1445 |
| 836066.4111 | 586725.771  | 1446 |
| 836115.9582 | 586638.9085 | 1447 |
| 836165.5053 | 586552.0461 | 1448 |
| 836215.0524 | 586465.1836 | 1449 |
| 836264.5994 | 586378.3212 | 1450 |
| 836314.1465 | 586291.4587 | 1451 |
| 836362.6755 | 586204.0256 | 1452 |
| 836411.3911 | 586116.6942 | 1453 |
| 836460.6715 | 586029.681  | 1454 |
| 836510.4618 | 585942.9586 | 1455 |
| 836561.8775 | 585857.1901 | 1456 |
| 836611.8421 | 585770.5689 | 1457 |
| 836661.3892 | 585683.7064 | 1458 |
| 836710.9363 | 585596.844  | 1459 |
| 836760.4833 | 585509.9815 | 1460 |
| 836810.0304 | 585423.119  | 1461 |
| 836859.874  | 585336.4272 | 1462 |
| 836911.3012 | 585250.6665 | 1463 |
| 836964.4433 | 585165.9577 | 1464 |
| 837018.0715 | 585081.5564 | 1465 |
| 837069.3969 | 584995.7366 | 1466 |
| 837119.0648 | 584908.9433 | 1467 |
| 837168.6844 | 584822.1222 | 1468 |
| 837218.304  | 584735.3012 | 1469 |
| 837267.9235 | 584648.4801 | 1470 |
| 837317.5431 | 584561.6591 | 1471 |
| 837367.1627 | 584474.838  | 1472 |
| 837416.7823 | 584388.0169 | 1473 |
| 837466.259  | 584301.1148 | 1474 |
| 837515.3104 | 584213.9731 | 1475 |
| 837564.8808 | 584127.1239 | 1476 |
| 837614.4511 | 584040.2747 | 1477 |

رئيس مكتب المشروعات

مهندس  
مدير مديرية المساحة بالجيزة



كشف إحداثيات تطوير وتوسعة طريق القاهرة / الاسكندرية الصحراوي

| Y           | X           | M    |
|-------------|-------------|------|
| 837664.0215 | 583953.4256 | 1478 |
| 837713.5919 | 583866.5764 | 1479 |
| 837763.1622 | 583779.7272 | 1480 |
| 837812.7326 | 583692.878  | 1481 |
| 837862.3029 | 583606.0288 | 1482 |
| 837911.8733 | 583519.1797 | 1483 |
| 837961.4436 | 583432.3305 | 1484 |
| 838010.3708 | 583345.1218 | 1485 |
| 838055.5828 | 583255.9338 | 1486 |
| 838102.4926 | 583167.6313 | 1487 |
| 838153.8214 | 583081.8222 | 1488 |
| 838208.331  | 582997.9891 | 1489 |
| 838258.9962 | 582911.785  | 1490 |
| 838308.5325 | 582824.9164 | 1491 |
| 838358.0688 | 582738.0478 | 1492 |
| 838407.6051 | 582651.1792 | 1493 |
| 838457.1414 | 582564.3106 | 1494 |
| 838506.6777 | 582477.442  | 1495 |
| 838556.214  | 582390.5734 | 1496 |
| 838605.7503 | 582303.7048 | 1497 |
| 838655.2867 | 582216.8362 | 1498 |
| 838704.823  | 582129.9676 | 1499 |
| 838754.3593 | 582043.099  | 1500 |
| 838803.8956 | 581956.2304 | 1501 |
| 838853.4319 | 581869.3618 | 1502 |
| 838902.9682 | 581782.4932 | 1503 |
| 838952.5529 | 581695.6523 | 1504 |
| 839003.2147 | 581609.436  | 1505 |
| 839052.6916 | 581522.5341 | 1506 |
| 839102.1223 | 581435.6054 | 1507 |
| 839151.5529 | 581348.6766 | 1508 |
| 839200.9836 | 581261.7478 | 1509 |
| 839250.4142 | 581174.819  | 1510 |
| 839299.8448 | 581087.8903 | 1511 |
| 839349.2755 | 581000.9615 | 1512 |
| 839398.7061 | 580914.0327 | 1513 |
| 839447.5764 | 580826.7893 | 1514 |
| 839495.4561 | 580738.9974 | 1515 |
| 839544.6575 | 580651.9393 | 1516 |
| 839594.3909 | 580565.1843 | 1517 |
| 839645.3252 | 580479.1284 | 1518 |

رئيس مكتب المشروعات

مدير مديرية المساحة بالجيزة



كشف إحداثيات تطوير وتوسعة طريق القاهرة / الاسكندرية الصحراوي

| Y           | X           | M    |
|-------------|-------------|------|
| 839695.1212 | 580392.4095 | 1519 |
| 839744.5519 | 580305.4807 | 1520 |
| 839793.9825 | 580218.5519 | 1521 |
| 839843.4261 | 580131.6305 | 1522 |
| 839893.6694 | 580045.1696 | 1523 |
| 839943.2791 | 579958.3429 | 1524 |
| 839993.0931 | 579871.6338 | 1525 |
| 840043.2126 | 579785.1006 | 1526 |
| 840092.3463 | 579698.0047 | 1527 |
| 840142.3223 | 579611.3883 | 1528 |
| 840192.2991 | 579524.7724 | 1529 |
| 840242.2759 | 579438.1565 | 1530 |
| 840291.7589 | 579351.2596 | 1531 |
| 840338.9851 | 579263.1167 | 1532 |
| 840386.93   | 579175.3637 | 1533 |
| 840436.7052 | 579088.632  | 1534 |
| 840486.5659 | 579001.9492 | 1535 |
| 840536.4265 | 578915.2664 | 1536 |
| 840586.2872 | 578828.5835 | 1537 |
| 840636.1479 | 578741.9007 | 1538 |
| 840686.0615 | 578655.2484 | 1539 |
| 840737.2175 | 578569.3256 | 1540 |
| 840789.3494 | 578483.9902 | 1541 |
| 840839.9729 | 578397.7526 | 1542 |
| 840889.5644 | 578310.9155 | 1543 |
| 840939.1462 | 578224.0728 | 1544 |
| 840988.728  | 578137.2302 | 1545 |
| 841038.3098 | 578050.3875 | 1546 |
| 841087.8915 | 577963.5448 | 1547 |
| 841137.4733 | 577876.7022 | 1548 |
| 841187.0551 | 577789.8595 | 1549 |
| 841236.6369 | 577703.0169 | 1550 |
| 841286.2187 | 577616.1742 | 1551 |
| 841335.8005 | 577529.3316 | 1552 |
| 841385.3822 | 577442.4889 | 1553 |
| 841434.964  | 577355.6463 | 1554 |
| 841484.5458 | 577268.8036 | 1555 |
| 841534.1276 | 577181.9609 | 1556 |
| 841586.2703 | 577096.6534 | 1557 |
| 841644.578  | 577015.0788 | 1558 |
| 841705.068  | 576935.8352 | 1559 |

رئيس مكتب المشروعات

مديرية المساحة بالجيزة

39 of 52

الهيئة المصرية العامة للمساحة  
مديرية المساحة بالجيزة

كشف إحداثيات تطوير وتوسعة طريق القاهرة / الاسكندرية الصحراوي

| Y           | X           | م    |
|-------------|-------------|------|
| 841762.9759 | 576854.3137 | 1560 |
| 841820.3389 | 576772.4023 | 1561 |
| 841877.702  | 576690.4909 | 1562 |
| 841935.065  | 576608.5794 | 1563 |
| 841992.4281 | 576526.668  | 1564 |
| 842049.7912 | 576444.7566 | 1565 |
| 842107.9001 | 576363.3745 | 1566 |
| 842165.6012 | 576281.7021 | 1567 |
| 842222.3083 | 576199.3355 | 1568 |
| 842278.9007 | 576116.8926 | 1569 |
| 842333.6971 | 576033.2431 | 1570 |
| 842387.3461 | 575948.8538 | 1571 |
| 842439.5882 | 575863.5864 | 1572 |
| 842490.4087 | 575777.4641 | 1573 |
| 842539.7939 | 575690.5108 | 1574 |
| 842587.73   | 575602.7504 | 1575 |
| 842634.204  | 575514.2069 | 1576 |
| 842679.2285 | 575424.9175 | 1577 |
| 842725.2242 | 575336.1273 | 1578 |
| 842773.7598 | 575248.6996 | 1579 |
| 842823.6532 | 575162.0356 | 1580 |
| 842873.5486 | 575075.3728 | 1581 |
| 842923.4441 | 574988.7099 | 1582 |
| 842973.3064 | 574902.0281 | 1583 |
| 843021.6307 | 574814.4824 | 1584 |
| 843070.2937 | 574727.1235 | 1585 |
| 843119.9302 | 574640.3121 | 1586 |
| 843169.5694 | 574553.5023 | 1587 |
| 843219.2087 | 574466.6925 | 1588 |
| 843268.848  | 574379.8827 | 1589 |
| 843318.8365 | 574293.2746 | 1590 |
| 843370.1531 | 574207.4462 | 1591 |
| 843420.9256 | 574121.2943 | 1592 |
| 818284.4467 | 615203.7637 | 1593 |
| 818340.7476 | 615121.1186 | 1594 |
| 818397.0486 | 615038.4736 | 1595 |
| 818453.3495 | 614955.8285 | 1596 |
| 818509.6505 | 614873.1835 | 1597 |
| 818565.9514 | 614790.5385 | 1598 |
| 818622.2524 | 614707.8934 | 1599 |
| 818678.5533 | 614625.2484 | 1600 |

رئيس مكتب المشروعات



مهندس /  
مدير مديرية المساحة بالجيزة



## كشف إحداثيات تطوير وتوسعة طريق القاهرة / الإسكندرية الصحراوي

| Y           | X           | M    |
|-------------|-------------|------|
| 818734.8543 | 614542.6033 | 1601 |
| 818791.4044 | 614460.129  | 1602 |
| 818848.7539 | 614378.2086 | 1603 |
| 818906.2601 | 614296.3988 | 1604 |
| 818962.1982 | 614213.5098 | 1605 |
| 819016.8773 | 614129.7834 | 1606 |
| 819072.7363 | 614046.8404 | 1607 |
| 819129.0372 | 613964.1953 | 1608 |
| 819180.4124 | 613878.4735 | 1609 |
| 819220.9799 | 613787.1395 | 1610 |
| 819251.4716 | 613691.9242 | 1611 |
| 819280.3795 | 613596.1937 | 1612 |
| 819309.2873 | 613500.4631 | 1613 |
| 819338.1952 | 613404.7326 | 1614 |
| 819367.1031 | 613309.0021 | 1615 |
| 819396.011  | 613213.2716 | 1616 |
| 819424.9188 | 613117.541  | 1617 |
| 819453.8242 | 613021.8097 | 1618 |
| 819481.6676 | 612925.7659 | 1619 |
| 819509.4966 | 612829.718  | 1620 |
| 819538.483  | 612734.0112 | 1621 |
| 819567.4865 | 612638.3096 | 1622 |
| 819597.9979 | 612543.0815 | 1623 |
| 819629.7639 | 612448.2674 | 1624 |
| 819655.6356 | 612351.6943 | 1625 |
| 819674.5265 | 612253.5166 | 1626 |
| 819686.3396 | 612154.2383 | 1627 |
| 819691.0143 | 612054.3691 | 1628 |
| 819688.5266 | 611954.4214 | 1629 |
| 819678.8893 | 611854.9084 | 1630 |
| 819662.1519 | 611756.3408 | 1631 |
| 819638.4001 | 611659.2244 | 1632 |
| 819609.4783 | 611563.4998 | 1633 |
| 819579.3    | 611468.1726 | 1634 |
| 819541.2887 | 611375.7219 | 1635 |
| 819494.415  | 611287.4334 | 1636 |
| 819439.1285 | 611204.1544 | 1637 |
| 819378.6106 | 611124.5461 | 1638 |
| 819317.9847 | 611045.0194 | 1639 |
| 819257.3588 | 610965.4927 | 1640 |
| 819196.7329 | 610885.966  | 1641 |

رئيس مكتب المشروعات



كشف إحداثيات تطوير وتوسعة طريق القاهرة / الاسكندرية الصحراوي

| Y           | X           | م    |
|-------------|-------------|------|
| 819136.107  | 610806.4393 | 1642 |
| 819075.4811 | 610726.9125 | 1643 |
| 819014.8552 | 610647.3858 | 1644 |
| 818954.2293 | 610567.8591 | 1645 |
| 818893.6034 | 610488.3324 | 1646 |
| 818833.1189 | 610408.6985 | 1647 |
| 818773.8695 | 610328.1421 | 1648 |
| 818714.9683 | 610247.3298 | 1649 |
| 818655.217  | 610167.1459 | 1650 |
| 818593.938  | 610088.1227 | 1651 |
| 818532.2745 | 610009.3978 | 1652 |
| 818470.611  | 609930.6729 | 1653 |
| 818408.9475 | 609851.948  | 1654 |
| 818347.284  | 609773.223  | 1655 |
| 818285.6205 | 609694.4981 | 1656 |
| 818223.957  | 609615.7732 | 1657 |
| 818162.894  | 609536.5911 | 1658 |
| 818109.2074 | 609452.2867 | 1659 |
| 818065.3175 | 609362.4917 | 1660 |
| 818031.7783 | 609268.3397 | 1661 |
| 818009.0135 | 609171.0195 | 1662 |
| 817997.3103 | 609071.7597 | 1663 |
| 817996.8166 | 608971.8135 | 1664 |
| 818007.5385 | 608872.443  | 1665 |
| 818029.211  | 608774.8674 | 1666 |
| 818055.3341 | 608678.341  | 1667 |
| 818083.3106 | 608582.3359 | 1668 |
| 818111.2565 | 608486.3235 | 1669 |
| 818136.4434 | 608389.5509 | 1670 |
| 818158.9963 | 608292.1294 | 1671 |
| 818182.7119 | 608194.9857 | 1672 |
| 818207.8785 | 608098.2052 | 1673 |
| 818231.4502 | 608001.0237 | 1674 |
| 818256.0589 | 607904.1007 | 1675 |
| 818281.9436 | 607807.5089 | 1676 |
| 818307.8591 | 607710.9253 | 1677 |
| 818333.7746 | 607614.3417 | 1678 |
| 818359.6901 | 607517.7582 | 1679 |
| 818385.6056 | 607421.1746 | 1680 |
| 818411.5211 | 607324.591  | 1681 |
| 818437.4366 | 607228.0074 | 1682 |

رئيس مكتب المشروعات

مهندس

مدير مديرية المساحة بالجيزة

## كشف إحداثيات تطوير وتوسعة طريق القاهرة / الإسكندرية الصحراوي

| Y           | X           | م    |
|-------------|-------------|------|
| 818463.3521 | 607131.4239 | 1683 |
| 818488.7235 | 607034.6972 | 1684 |
| 818512.9758 | 606937.6827 | 1685 |
| 818537.2159 | 606840.665  | 1686 |
| 818561.4559 | 606743.6474 | 1687 |
| 818585.6959 | 606646.6298 | 1688 |
| 818609.936  | 606549.6121 | 1689 |
| 818634.176  | 606452.5945 | 1690 |
| 818659.4694 | 606355.8491 | 1691 |
| 818685.7935 | 606259.3761 | 1692 |
| 818712.1176 | 606162.9031 | 1693 |
| 818738.4417 | 606066.4301 | 1694 |
| 818764.7658 | 605969.9571 | 1695 |
| 818791.5723 | 605873.618  | 1696 |
| 818817.0207 | 605776.9139 | 1697 |
| 818840.3982 | 605679.6854 | 1698 |
| 818865.2333 | 605582.8201 | 1699 |
| 818891.9892 | 605486.4676 | 1700 |
| 818920.4458 | 605390.6027 | 1701 |
| 818947.8321 | 605294.4276 | 1702 |
| 818974.3393 | 605198.0047 | 1703 |
| 819000.9301 | 605101.6049 | 1704 |
| 819027.5741 | 605005.2197 | 1705 |
| 819054.2182 | 604908.8346 | 1706 |
| 819080.8623 | 604812.4495 | 1707 |
| 819107.5064 | 604716.0644 | 1708 |
| 819134.1505 | 604619.6793 | 1709 |
| 819160.7947 | 604523.2941 | 1710 |
| 819187.4388 | 604426.909  | 1711 |
| 819214.0829 | 604330.5239 | 1712 |
| 819240.727  | 604234.1388 | 1713 |
| 819267.3711 | 604137.7537 | 1714 |
| 819294.0152 | 604041.3685 | 1715 |
| 819320.5279 | 603944.9473 | 1716 |
| 819346.8769 | 603848.4811 | 1717 |
| 819373.2259 | 603752.0149 | 1718 |
| 819399.575  | 603655.5487 | 1719 |
| 819425.924  | 603559.0824 | 1720 |
| 819452.273  | 603462.6162 | 1721 |
| 819478.622  | 603366.15   | 1722 |
| 819504.971  | 603269.6838 | 1723 |

رئيس مكتب المشروعات






٧١

كشف إحداثيات تطوير وتوسعة طريق القاهرة / الاسكندرية الصحراوي

| Y           | X           | م    |
|-------------|-------------|------|
| 819531.32   | 603173.2176 | 1724 |
| 819557.669  | 603076.7514 | 1725 |
| 819584.7507 | 602980.497  | 1726 |
| 819621.3548 | 602887.5108 | 1727 |
| 819669.5543 | 602799.9716 | 1728 |
| 819728.5571 | 602719.3183 | 1729 |
| 819797.3935 | 602646.8763 | 1730 |
| 819874.9322 | 602583.8363 | 1731 |
| 819959.8988 | 602531.2342 | 1732 |
| 820050.8968 | 602489.9347 | 1733 |
| 820146.4307 | 602460.6165 | 1734 |
| 820244.9305 | 602443.7614 | 1735 |
| 820344.6822 | 602436.9342 | 1736 |
| 820444.6624 | 602435.7833 | 1737 |
| 820544.5494 | 602440.2498 | 1738 |
| 820644.0389 | 602450.2299 | 1739 |
| 820743.3328 | 602462.0929 | 1740 |
| 820842.6266 | 602473.9558 | 1741 |
| 820941.9205 | 602485.8188 | 1742 |
| 821041.2143 | 602497.6817 | 1743 |
| 821140.5104 | 602509.5262 | 1744 |
| 821239.9463 | 602520.1171 | 1745 |
| 821339.5587 | 602528.9058 | 1746 |
| 821439.0911 | 602538.5314 | 1747 |
| 821538.5606 | 602548.8104 | 1748 |
| 821638.1673 | 602557.6613 | 1749 |
| 821737.89   | 602565.092  | 1750 |
| 821837.6536 | 602571.9636 | 1751 |
| 821937.3452 | 602579.7936 | 1752 |
| 822036.9849 | 602588.2757 | 1753 |
| 822136.6245 | 602596.7577 | 1754 |
| 822236.2641 | 602605.2397 | 1755 |
| 822335.9037 | 602613.7218 | 1756 |
| 822435.5441 | 602622.1952 | 1757 |
| 822535.2761 | 602629.4883 | 1758 |
| 822635.1346 | 602634.7735 | 1759 |
| 822735.0793 | 602638.0488 | 1760 |
| 822835.0125 | 602641.6125 | 1761 |
| 822934.8047 | 602648.0037 | 1762 |
| 823034.4903 | 602655.9265 | 1763 |
| 823134.1758 | 602663.8519 | 1764 |



مهندس  
مدير مديرية المساحة بالجيزة

رئيس مكتب المشروعات

مهندس

## كشف إحداثيات تطوير وتوسعة طريق القاهرة / الاسكندرية الصحراوي

| Y           | X           | A    |
|-------------|-------------|------|
| 823233.8518 | 602671.8914 | 1765 |
| 823333.3333 | 602682.0291 | 1766 |
| 823432.7291 | 602692.9804 | 1767 |
| 823532.3802 | 602701.3016 | 1768 |
| 823632.0839 | 602708.9951 | 1769 |
| 823731.8493 | 602715.6938 | 1770 |
| 823831.79   | 602713.8617 | 1771 |
| 823931.0372 | 602701.9661 | 1772 |
| 824028.5801 | 602680.1281 | 1773 |
| 824123.4253 | 602648.5703 | 1774 |
| 824214.6069 | 602607.6139 | 1775 |
| 824301.1963 | 602557.6761 | 1776 |
| 824382.3116 | 602499.2654 | 1777 |
| 824457.1269 | 602432.9768 | 1778 |
| 824524.8801 | 602359.4852 | 1779 |
| 824586.8306 | 602280.9907 | 1780 |
| 824648.4115 | 602202.2011 | 1781 |
| 824709.9924 | 602123.4116 | 1782 |
| 824771.5733 | 602044.6221 | 1783 |
| 824833.1543 | 601965.8325 | 1784 |
| 824894.7352 | 601887.043  | 1785 |
| 824956.3161 | 601808.2535 | 1786 |
| 825017.8071 | 601729.394  | 1787 |
| 825078.4756 | 601649.9003 | 1788 |
| 825139.9336 | 601571.015  | 1789 |
| 825201.4515 | 601492.1762 | 1790 |
| 825262.9693 | 601413.3374 | 1791 |
| 825324.4871 | 601334.4986 | 1792 |
| 825386.0049 | 601255.6598 | 1793 |
| 825447.5228 | 601176.821  | 1794 |
| 825509.5395 | 601098.3753 | 1795 |
| 825571.2157 | 601019.6608 | 1796 |
| 825632.7335 | 600940.822  | 1797 |
| 825694.2514 | 600861.9832 | 1798 |
| 825755.7692 | 600783.1444 | 1799 |
| 825817.287  | 600704.3056 | 1800 |
| 825878.8049 | 600625.4668 | 1801 |
| 825940.3227 | 600546.628  | 1802 |
| 826002.3871 | 600468.2206 | 1803 |
| 826065.8087 | 600390.9059 | 1804 |
| 826128.3618 | 600312.8881 | 1805 |

رئيس مكتب المشروعات

مهندس /

مدير مديرية المساحة بالجيزة


45 of 52

الهيئة المصرية العامة للمساحة  
مديرية المساحة بالجيزة

كشف إحداثيات تطوير وتوسعة طريق القاهرة / الاسكندرية الصحراوي

| Y           | X           | م    |
|-------------|-------------|------|
| 826190.0429 | 600234.177  | 1806 |
| 826251.7217 | 600155.4641 | 1807 |
| 826313.4005 | 600076.7511 | 1808 |
| 826375.3711 | 599998.2688 | 1809 |
| 826438.4717 | 599920.6916 | 1810 |
| 826500.6266 | 599842.355  | 1811 |
| 826562.515  | 599763.8067 | 1812 |
| 826624.4033 | 599685.2584 | 1813 |
| 826685.6009 | 599606.1729 | 1814 |
| 826745.1988 | 599525.8749 | 1815 |
| 826803.9623 | 599444.964  | 1816 |
| 826864.6422 | 599365.4812 | 1817 |
| 826925.8877 | 599286.4307 | 1818 |
| 826987.1333 | 599207.3802 | 1819 |
| 827048.3789 | 599128.3297 | 1820 |
| 827109.6244 | 599049.2792 | 1821 |
| 827170.87   | 598970.2287 | 1822 |
| 827232.1155 | 598891.1782 | 1823 |
| 827293.3611 | 598812.1277 | 1824 |
| 827354.6067 | 598733.0772 | 1825 |
| 827415.8522 | 598654.0267 | 1826 |
| 827477.0978 | 598574.9762 | 1827 |
| 827538.3433 | 598495.9257 | 1828 |
| 827599.5889 | 598416.8752 | 1829 |
| 827660.8345 | 598337.8247 | 1830 |
| 827722.08   | 598258.7742 | 1831 |
| 827783.3609 | 598179.7511 | 1832 |
| 827846.1105 | 598101.8935 | 1833 |
| 827909.8907 | 598024.8742 | 1834 |
| 827971.8688 | 597946.4004 | 1835 |
| 828033.1143 | 597867.3499 | 1836 |
| 828094.3599 | 597788.2994 | 1837 |
| 828155.6054 | 597709.2489 | 1838 |
| 828216.851  | 597630.1984 | 1839 |
| 828278.0966 | 597551.1479 | 1840 |
| 828339.3421 | 597472.0974 | 1841 |
| 828400.5877 | 597393.0469 | 1842 |
| 828461.8332 | 597313.9964 | 1843 |
| 828523.0788 | 597234.9459 | 1844 |
| 828584.3244 | 597155.8954 | 1845 |
| 828645.5699 | 597076.8449 | 1846 |

رئيس مكتب المشروعات



  
مهندس  
مدير مديرية المساحة بالجيزة



## كشف إحداثيات تطوير وتوسعة طريق القاهرة / الاسكندرية الصحراوي

| Y           | X           | م    |
|-------------|-------------|------|
| 828706.8155 | 596997.7944 | 1847 |
| 828768.061  | 596918.7439 | 1848 |
| 828829.3066 | 596839.6934 | 1849 |
| 828890.5522 | 596760.6429 | 1850 |
| 828951.7977 | 596681.5924 | 1851 |
| 829013.0433 | 596602.5419 | 1852 |
| 829074.2888 | 596523.4914 | 1853 |
| 829135.5344 | 596444.4409 | 1854 |
| 829196.78   | 596365.3904 | 1855 |
| 829258.0255 | 596286.3399 | 1856 |
| 829319.8567 | 596207.7496 | 1857 |
| 829383.8062 | 596130.8744 | 1858 |
| 829449.8633 | 596055.8017 | 1859 |
| 829515.3257 | 595980.2108 | 1860 |
| 829578.5831 | 595902.7653 | 1861 |
| 829640.1749 | 595823.9845 | 1862 |
| 829701.6789 | 595745.135  | 1863 |
| 829764.0238 | 595666.9507 | 1864 |
| 829827.5802 | 595589.7466 | 1865 |
| 829889.5287 | 595511.2501 | 1866 |
| 829949.2571 | 595431.0504 | 1867 |
| 830009.2823 | 595351.0714 | 1868 |
| 830070.6364 | 595272.1056 | 1869 |
| 830132.1392 | 595193.2551 | 1870 |
| 830193.6421 | 595114.4046 | 1871 |
| 830255.1449 | 595035.5541 | 1872 |
| 830316.6477 | 594956.7035 | 1873 |
| 830378.1505 | 594877.853  | 1874 |
| 830439.6533 | 594799.0025 | 1875 |
| 830501.1562 | 594720.152  | 1876 |
| 830561.7552 | 594640.6129 | 1877 |
| 830618.4679 | 594558.2628 | 1878 |
| 830672.2371 | 594473.9534 | 1879 |
| 830730.2823 | 594392.5458 | 1880 |
| 830791.761  | 594313.6769 | 1881 |
| 830853.3122 | 594234.8641 | 1882 |
| 830914.8635 | 594156.0514 | 1883 |
| 830976.4147 | 594077.2386 | 1884 |
| 831037.9659 | 593998.4259 | 1885 |
| 831099.5171 | 593919.6131 | 1886 |
| 831163.111  | 593842.461  | 1887 |

رئيس مكتب المشروعات

مدير مديرية المساحة بالجيزة

كشف إحداثيات تطوير وتوسعة طريق القاهرة / الاسكندرية الصحراوي

| Y           | X           | M    |
|-------------|-------------|------|
| 831231.584  | 593769.6058 | 1888 |
| 831303.511  | 593700.1344 | 1889 |
| 831375.6147 | 593630.8448 | 1890 |
| 831447.7184 | 593561.5552 | 1891 |
| 831519.8221 | 593492.2655 | 1892 |
| 831591.9258 | 593422.9759 | 1893 |
| 831664.0295 | 593353.6862 | 1894 |
| 831736.1333 | 593284.3966 | 1895 |
| 831808.237  | 593215.107  | 1896 |
| 831880.3407 | 593145.8173 | 1897 |
| 831952.4444 | 593076.5277 | 1898 |
| 832024.5481 | 593007.238  | 1899 |
| 832096.4972 | 592937.7893 | 1900 |
| 832167.3715 | 592867.2433 | 1901 |
| 832238.6347 | 592797.0895 | 1902 |
| 832309.9066 | 592726.9446 | 1903 |
| 832381.1786 | 592656.7997 | 1904 |
| 832452.4505 | 592586.6547 | 1905 |
| 832523.7225 | 592516.5098 | 1906 |
| 832594.9944 | 592446.3649 | 1907 |
| 832666.2664 | 592376.22   | 1908 |
| 832737.5383 | 592306.0751 | 1909 |
| 832808.8102 | 592235.9302 | 1910 |
| 832880.0822 | 592165.7853 | 1911 |
| 832951.3541 | 592095.6403 | 1912 |
| 833022.839  | 592025.7131 | 1913 |
| 833095.1456 | 591956.6356 | 1914 |
| 833167.3925 | 591887.4954 | 1915 |
| 833239.362  | 591818.0664 | 1916 |
| 833311.0528 | 591748.3498 | 1917 |
| 833382.4639 | 591678.3466 | 1918 |
| 833453.5941 | 591608.0581 | 1919 |
| 833524.4422 | 591537.4852 | 1920 |
| 833595.0071 | 591466.6291 | 1921 |
| 833665.2877 | 591395.491  | 1922 |
| 833735.2828 | 591324.0721 | 1923 |
| 833805.0725 | 591252.4525 | 1924 |
| 833876.1272 | 591182.0901 | 1925 |
| 833947.6005 | 591112.1504 | 1926 |
| 834019.0739 | 591042.2107 | 1927 |
| 834090.5472 | 590972.271  | 1928 |

رئيس مكتب المشروعات


مهندس /

مدير مديرية المساحة بالجيزة

## كشف إحداثيات تطوير وتوسعة طريق القاهرة / الاسكندرية الصحراوي

| Y           | X           | M    |
|-------------|-------------|------|
| 834162.0206 | 590902.3313 | 1929 |
| 834233.4939 | 590832.3917 | 1930 |
| 834304.9673 | 590762.452  | 1931 |
| 834376.4406 | 590692.5123 | 1932 |
| 834447.914  | 590622.5726 | 1933 |
| 834519.3874 | 590552.6329 | 1934 |
| 834590.8607 | 590482.6932 | 1935 |
| 834662.3341 | 590412.7535 | 1936 |
| 834733.8074 | 590342.8139 | 1937 |
| 834805.415  | 590273.0121 | 1938 |
| 834878.1761 | 590204.4155 | 1939 |
| 834951.9085 | 590136.8622 | 1940 |
| 835024.5698 | 590068.16   | 1941 |
| 835095.9972 | 589998.1824 | 1942 |
| 835161.8662 | 589922.9892 | 1943 |
| 835220.4341 | 589841.9798 | 1944 |
| 835271.1902 | 589755.8604 | 1945 |
| 835313.6919 | 589665.382  | 1946 |
| 835347.5686 | 589571.3336 | 1947 |
| 835372.5249 | 589474.5353 | 1948 |
| 835388.3432 | 589375.8311 | 1949 |
| 835400.0266 | 589276.5176 | 1950 |
| 835413.6704 | 589177.4544 | 1951 |
| 835428.6761 | 589078.5867 | 1952 |
| 835443.7271 | 588979.7258 | 1953 |
| 835458.7782 | 588880.865  | 1954 |
| 835473.8293 | 588782.0042 | 1955 |
| 835488.8831 | 588683.1438 | 1956 |
| 835505.02   | 588584.456  | 1957 |
| 835522.9949 | 588486.0858 | 1958 |
| 835539.5729 | 588387.473  | 1959 |
| 835554.6259 | 588288.6124 | 1960 |
| 835569.677  | 588189.7516 | 1961 |
| 835583.8959 | 588090.7703 | 1962 |
| 835596.1427 | 587991.5232 | 1963 |
| 835608.9574 | 587892.3498 | 1964 |
| 835623.8396 | 587793.4638 | 1965 |
| 835638.087  | 587694.4868 | 1966 |
| 835649.557  | 587595.149  | 1967 |
| 835660.4251 | 587495.7413 | 1968 |
| 835671.2931 | 587396.3336 | 1969 |

رئيس مكتب المشروعات



مدير مديرية المساحة بالجيزة



49 of 52

الهيئة المصرية العامة للمساحة  
مديرية المساحة بالجيزة

كشف إحداثيات تطوير وتوسعة طريق القاهرة / الاسكندرية الصحراوي

| Y           | X           | م    |
|-------------|-------------|------|
| 835684.2839 | 587297.2004 | 1970 |
| 835704.9812 | 587199.3938 | 1971 |
| 835733.5524 | 587103.591  | 1972 |
| 835769.8089 | 587010.4247 | 1973 |
| 835813.5112 | 586920.5103 | 1974 |
| 835862.7605 | 586833.4818 | 1975 |
| 835912.375  | 586746.6579 | 1976 |
| 835961.9896 | 586659.8339 | 1977 |
| 836011.6041 | 586573.01   | 1978 |
| 836061.2186 | 586486.186  | 1979 |
| 836110.8331 | 586399.362  | 1980 |
| 836160.4476 | 586312.5381 | 1981 |
| 836210.0621 | 586225.7141 | 1982 |
| 836259.6767 | 586138.8902 | 1983 |
| 836310.1653 | 586052.5735 | 1984 |
| 836360.4896 | 585966.1609 | 1985 |
| 836409.0991 | 585878.7719 | 1986 |
| 836458.123  | 585791.6147 | 1987 |
| 836507.7375 | 585704.7908 | 1988 |
| 836557.352  | 585617.9668 | 1989 |
| 836606.9665 | 585531.1428 | 1990 |
| 836656.581  | 585444.3189 | 1991 |
| 836706.1956 | 585357.4949 | 1992 |
| 836755.8101 | 585270.671  | 1993 |
| 836804.9776 | 585183.5944 | 1994 |
| 836852.4555 | 585095.5858 | 1995 |
| 836898.1532 | 585006.6399 | 1996 |
| 836943.4342 | 584917.4822 | 1997 |
| 836991.3419 | 584829.7095 | 1998 |
| 837041.9435 | 584743.4617 | 1999 |
| 837094.4601 | 584658.3625 | 2000 |
| 837145.6389 | 584572.4532 | 2001 |
| 837195.4248 | 584485.7277 | 2002 |
| 837245.0904 | 584398.933  | 2003 |
| 837294.756  | 584312.1383 | 2004 |
| 837344.4217 | 584225.3435 | 2005 |
| 837394.0873 | 584138.5488 | 2006 |
| 837443.7529 | 584051.7541 | 2007 |
| 837493.4185 | 583964.9593 | 2008 |
| 837543.0842 | 583878.1646 | 2009 |
| 837592.7498 | 583791.3699 | 2010 |

رئيس مكتب المشروعات



مهندس /

مدير مديرية المساحة بالجيزة

## كشف إحداثيات تطوير وتوسعة طريق القاهرة / الاسكندرية الصحراوي

| Y           | X           | م    |
|-------------|-------------|------|
| 837642.4154 | 583704.5751 | 2011 |
| 837691.9849 | 583617.7257 | 2012 |
| 837740.3974 | 583530.2264 | 2013 |
| 837788.997  | 583442.8305 | 2014 |
| 837838.177  | 583355.7599 | 2015 |
| 837887.7278 | 583268.8996 | 2016 |
| 837937.2853 | 583182.0431 | 2017 |
| 837986.8428 | 583095.1866 | 2018 |
| 838036.4003 | 583008.3301 | 2019 |
| 838085.9578 | 582921.4735 | 2020 |
| 838135.5152 | 582834.617  | 2021 |
| 838185.0727 | 582747.7605 | 2022 |
| 838234.6302 | 582660.904  | 2023 |
| 838284.1877 | 582574.0475 | 2024 |
| 838333.7452 | 582487.191  | 2025 |
| 838383.3027 | 582400.3344 | 2026 |
| 838432.8602 | 582313.4779 | 2027 |
| 838482.4177 | 582226.6214 | 2028 |
| 838531.9752 | 582139.7649 | 2029 |
| 838581.548  | 582052.9171 | 2030 |
| 838631.2783 | 581966.1594 | 2031 |
| 838681.0087 | 581879.4018 | 2032 |
| 838730.7392 | 581792.6442 | 2033 |
| 838780.3772 | 581705.8339 | 2034 |
| 838828.9561 | 581618.4267 | 2035 |
| 838878.0418 | 581531.3031 | 2036 |
| 838927.6415 | 581444.4707 | 2037 |
| 838977.2453 | 581357.6407 | 2038 |
| 839026.8492 | 581270.8106 | 2039 |
| 839076.453  | 581183.9806 | 2040 |
| 839127.0497 | 581097.729  | 2041 |
| 839179.1871 | 581012.3969 | 2042 |
| 839229.8523 | 580926.1838 | 2043 |
| 839279.5038 | 580839.3809 | 2044 |
| 839329.1486 | 580752.5743 | 2045 |
| 839378.7935 | 580665.7677 | 2046 |
| 839428.4383 | 580578.9611 | 2047 |
| 839478.0832 | 580492.1545 | 2048 |
| 839527.7281 | 580405.3479 | 2049 |
| 839577.3729 | 580318.5413 | 2050 |
| 839627.0178 | 580231.7346 | 2051 |

رئيس مكتب المشروعات

مدير مديرية المساحة بالجيزة

كشفت إحدائيات تطوير وتوسعة طريق القاهرة / الاسكندرية الصحراوى

| y           | x           | r    |
|-------------|-------------|------|
| 839676.6627 | 580144.928  | 2052 |
| 839726.3075 | 580058.1214 | 2053 |
| 839775.9524 | 579971.3148 | 2054 |
| 839825.5972 | 579884.5082 | 2055 |
| 839875.2421 | 579797.7016 | 2056 |
| 839924.7166 | 579710.7982 | 2057 |
| 839972.7079 | 579623.0686 | 2058 |
| 840019.793  | 579534.8481 | 2059 |
| 840068.4656 | 579447.4945 | 2060 |
| 840118.0682 | 579360.6638 | 2061 |
| 840167.6721 | 579273.8337 | 2062 |
| 840217.2759 | 579187.0037 | 2063 |
| 840266.8797 | 579100.1736 | 2064 |
| 840316.5633 | 579013.3893 | 2065 |
| 840368.0086 | 578927.6414 | 2066 |
| 840419.69   | 578842.0336 | 2067 |
| 840469.7441 | 578755.4634 | 2068 |
| 840519.4271 | 578668.6786 | 2069 |
| 840569.1101 | 578581.8938 | 2070 |
| 840618.7931 | 578495.109  | 2071 |
| 840668.4761 | 578408.3242 | 2072 |
| 840718.1591 | 578321.5394 | 2073 |
| 840767.8421 | 578234.7546 | 2074 |
| 840817.525  | 578147.9699 | 2075 |
| 840867.208  | 578061.1851 | 2076 |
| 840916.4512 | 577974.1511 | 2077 |
| 840965.9168 | 577887.2428 | 2078 |
| 841015.5998 | 577800.458  | 2079 |
| 841065.2828 | 577713.6732 | 2080 |
| 841114.9657 | 577626.8884 | 2081 |
| 841164.6487 | 577540.1036 | 2082 |
| 841214.3317 | 577453.3188 | 2083 |
| 841264.0147 | 577366.534  | 2084 |
| 841313.6977 | 577279.7492 | 2085 |
| 841363.3807 | 577192.9644 | 2086 |
| 841413.2364 | 577106.2792 | 2087 |
| 841464.5057 | 577020.4235 | 2088 |
| 841515.2816 | 576934.2756 | 2089 |
| 841566.0957 | 576848.1519 | 2090 |
| 841619.3165 | 576763.4944 | 2091 |
| 841674.9141 | 576680.3786 | 2092 |

رئيس مكتب المشروعات

مہندس

مدیر مديريه



52 of 52

الهيئة المصرية العامة للمساحة

مديرية المساحة بالجيزة

## كشف إحداثيات تطوير وتوسعة طريق القاهرة / الاسكندرية الصحراوي

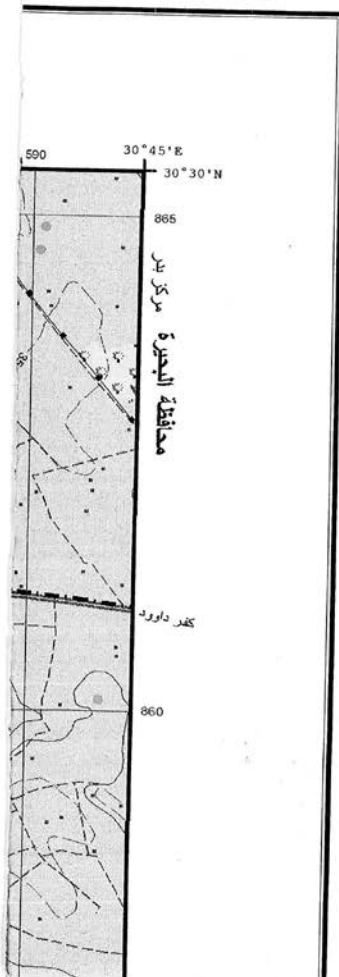
| Y           | X           | M    |
|-------------|-------------|------|
| 841732.3564 | 576598.5233 | 2093 |
| 841789.9408 | 576516.7673 | 2094 |
| 841847.8738 | 576435.2591 | 2095 |
| 841907.3207 | 576354.8494 | 2096 |
| 841968.3546 | 576275.6374 | 2097 |
| 842029.4837 | 576196.501  | 2098 |
| 842088.2044 | 576115.5622 | 2099 |
| 842144.4234 | 576032.866  | 2100 |
| 842198.0878 | 575948.4898 | 2101 |
| 842249.164  | 575862.5218 | 2102 |
| 842298.2293 | 575775.3882 | 2103 |
| 842346.0573 | 575687.5683 | 2104 |
| 842395.5782 | 575600.6924 | 2105 |
| 842445.4785 | 575514.0324 | 2106 |
| 842495.3788 | 575427.3724 | 2107 |
| 842545.2792 | 575340.7124 | 2108 |
| 842595.5613 | 575254.2749 | 2109 |
| 842648.0352 | 575169.1525 | 2110 |
| 842700.792  | 575084.2032 | 2111 |
| 842751.8291 | 574998.2098 | 2112 |
| 842801.9774 | 574911.693  | 2113 |
| 842852.1256 | 574825.1762 | 2114 |
| 842902.2738 | 574738.6594 | 2115 |
| 842952.422  | 574652.1426 | 2116 |
| 843002.5702 | 574565.6258 | 2117 |
| 843052.6596 | 574479.075  | 2118 |
| 843102.1223 | 574392.1657 | 2119 |
| 843150.1551 | 574304.4575 | 2120 |
| 843199.7461 | 574217.624  | 2121 |
| 843250.1225 | 574131.2412 | 2122 |
| 843299.9945 | 574044.5649 | 2123 |



رئيس مكتب المشروعات



لوحة رقم ET NH36 I2c



جمهورية مصر العربية  
ARAB REPUBLIC OF EGYPT



LEGEND

مصطلحات الخريطة

|                              |                          |
|------------------------------|--------------------------|
| Dual Carriage road.....      | طريق ذو اتجاهين          |
| Main paved road.....         | طريق رئيسي مرصوف         |
| Secondary paved road.....    | طريق ثانوي مرصوف         |
| Unpaved road.....            | طريق ممهّد أو مكوّك      |
| Track.....                   | مدق                      |
| Road Under construction..... | طريق تحت الإنشاء         |
| Tunnel.....                  | نفق                      |
| (70 ton).....                | ٧٠ طن                    |
| Bridge (< 70 ton).....       | كوبري حمولة أقل من ٧٠ طن |
| (Wood).....                  | خشب                      |
| Culvert.....                 | بريّخ                    |
| Kilometer marker.....        | علامة الكيلومتر          |
| Single track.....            | مقرّد                    |
| Railway double track.....    | خط سكة حديد مزدوج        |
| Stop.....                    | موقف                     |
| Station.....                 | محطة                     |
| Built up area.....           | منطقة سكنية              |
| Buildings.....               | مباني ومنشآت             |
| Government Buildings.....    | مباني حكومية             |
| Ruins / Historical site..... | منطقة تاريخية / أطلال    |
| Wall.....                    | سور مبني                 |
| Wire fence.....              | سور سلك                  |
| Shrine / Mosque.....         | جامع - مقام              |
| Church.....                  | كنيسة                    |
| Moslem cemetery.....         | مقابر مسلمين             |
| Christian cemetery.....      | مقابر مسيحيين            |
| Jewish cemetery.....         | مقابر يهود               |
| Hospital.....                | مستشفى                   |
| Police station.....          | مركز شرطة                |
| Fire station.....            | مركز مطافئ               |

٢  
١١٦٥

وزارة الموارد المائية والري  
الهيئة المصرية للمساحة  
خرائط مباحة  
إدارة بيئع الجسر

AH

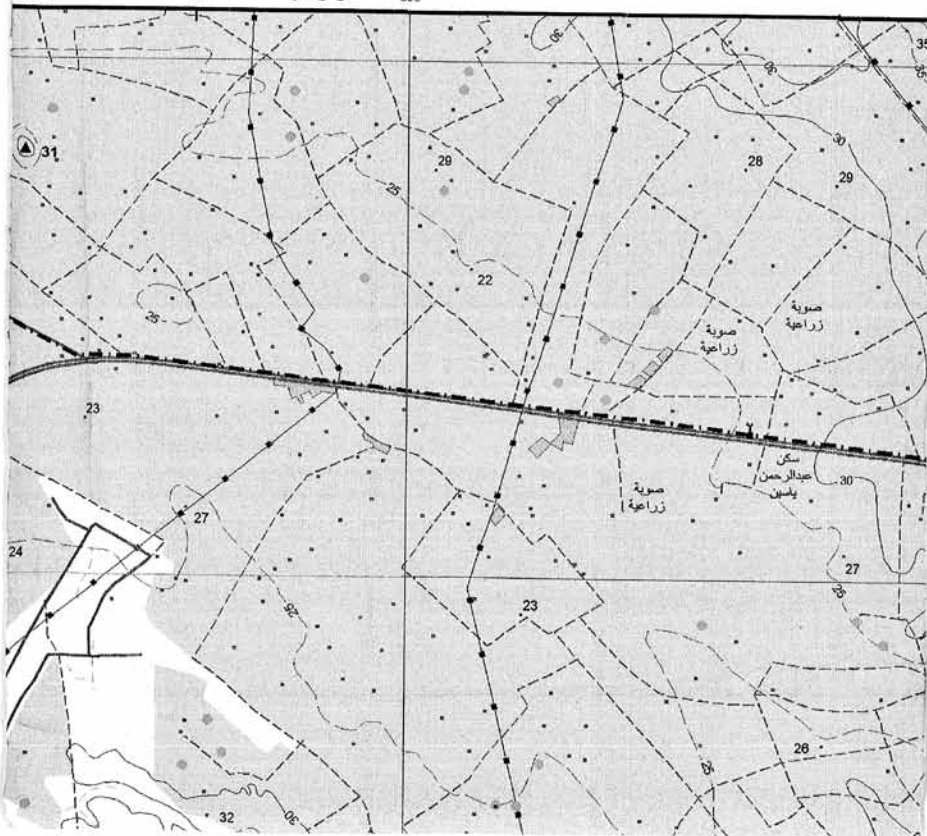
SHE

محافظة البحير

40°

مركز بدر

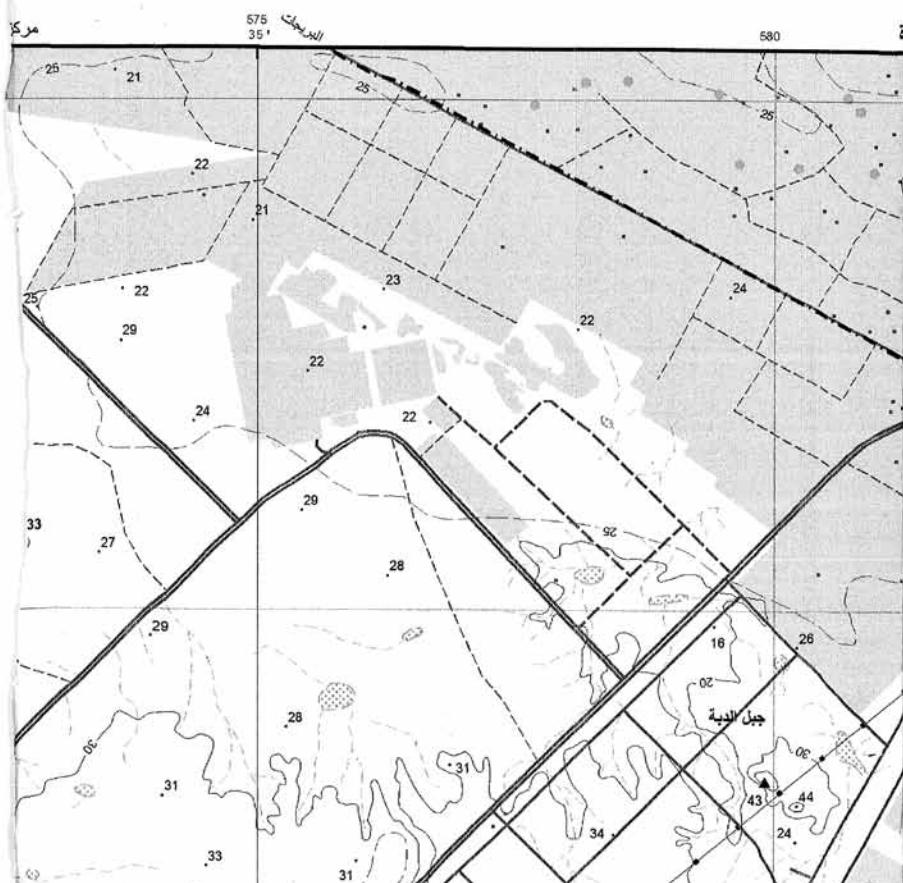
585





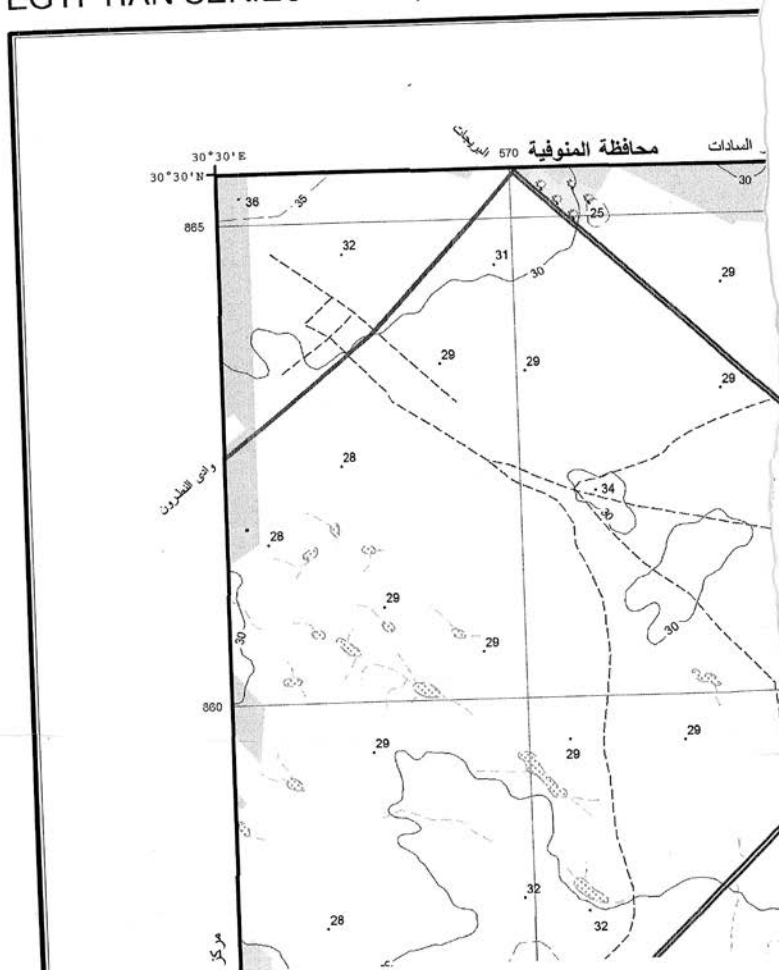
٢  
١١٦٤


## جبل الدبة JABAL AD-DIBBA



|       |         |          |
|-------|---------|----------|
| سلسلة | SERIES  | 1:50,000 |
| رسم   | SHEET   | NH36 12c |
| نسخة  | EDITION | 2E.G.S.A |

مجموعة الخرائط المصرية ١ : ٥٠٠٠٠  
EGYPTIAN SERIES 1 : 50,000

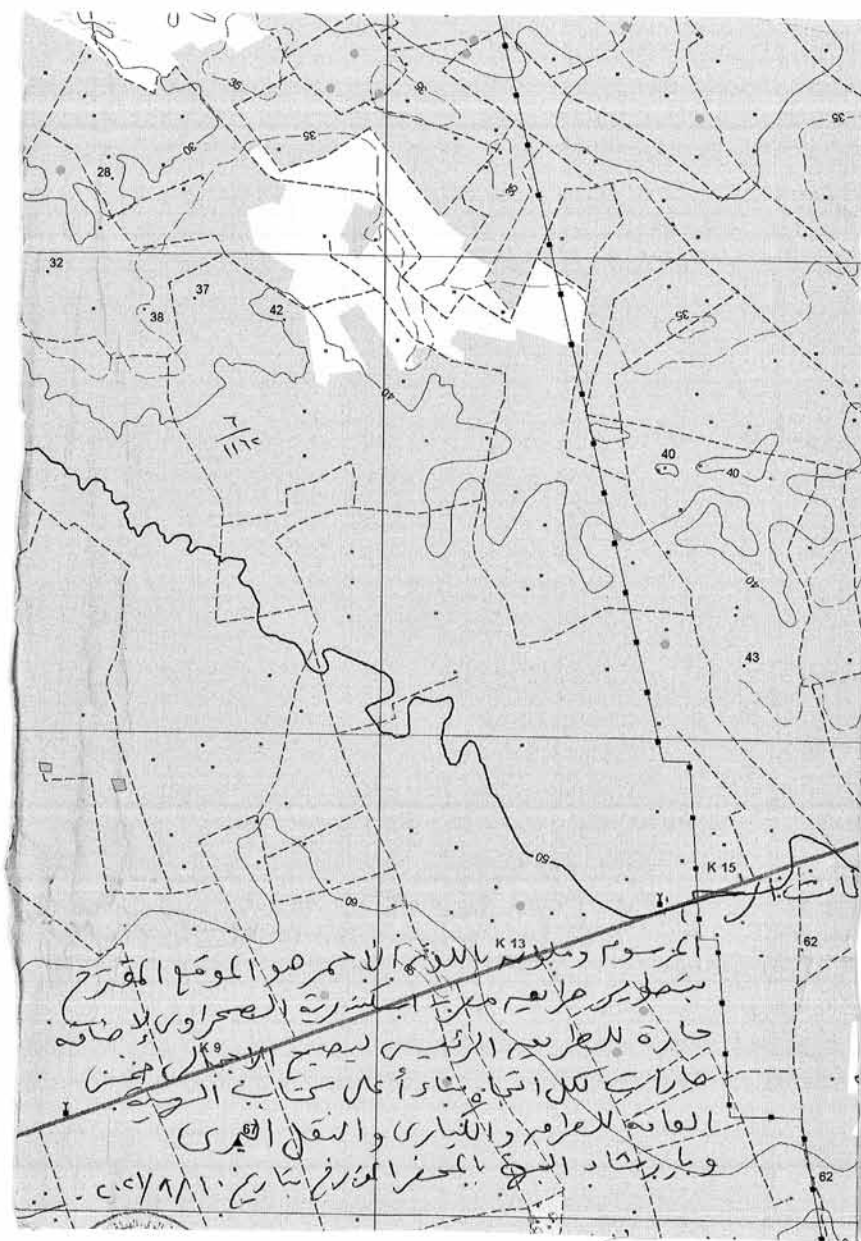


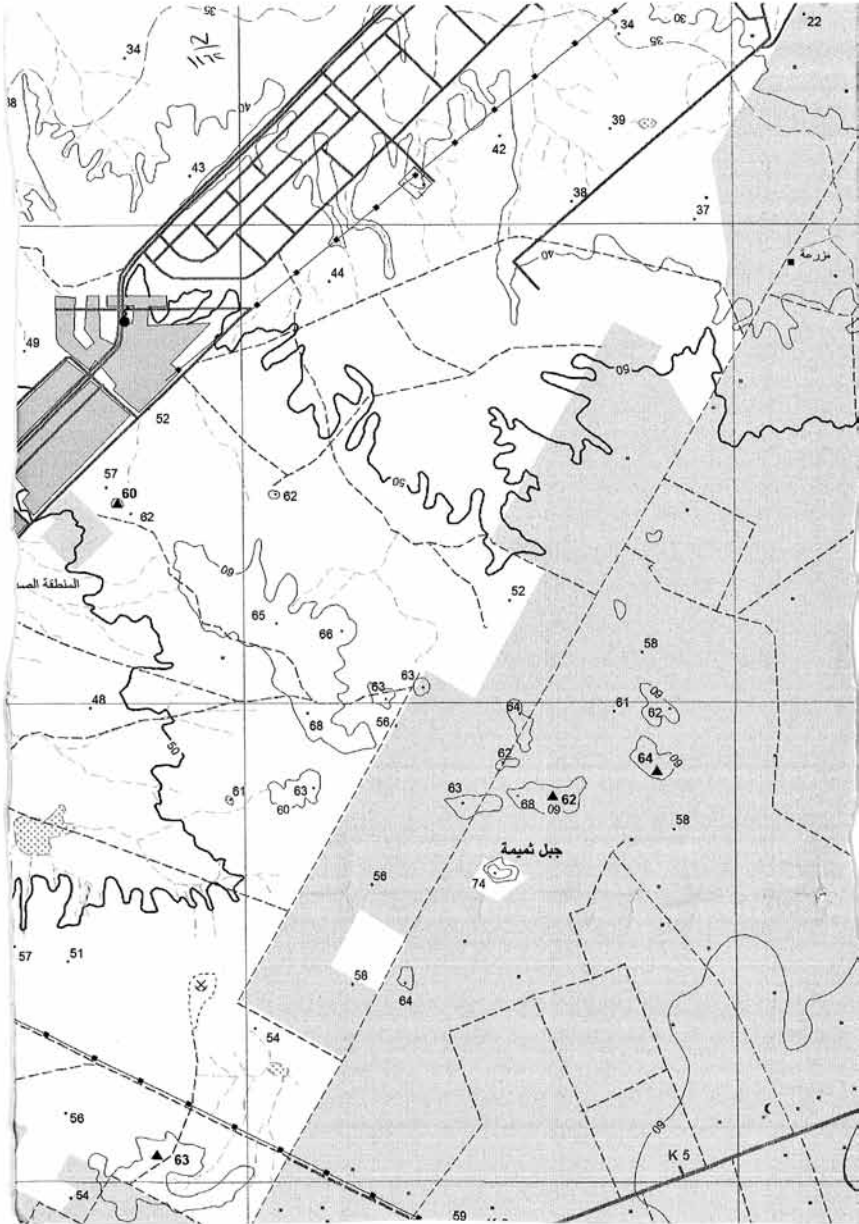


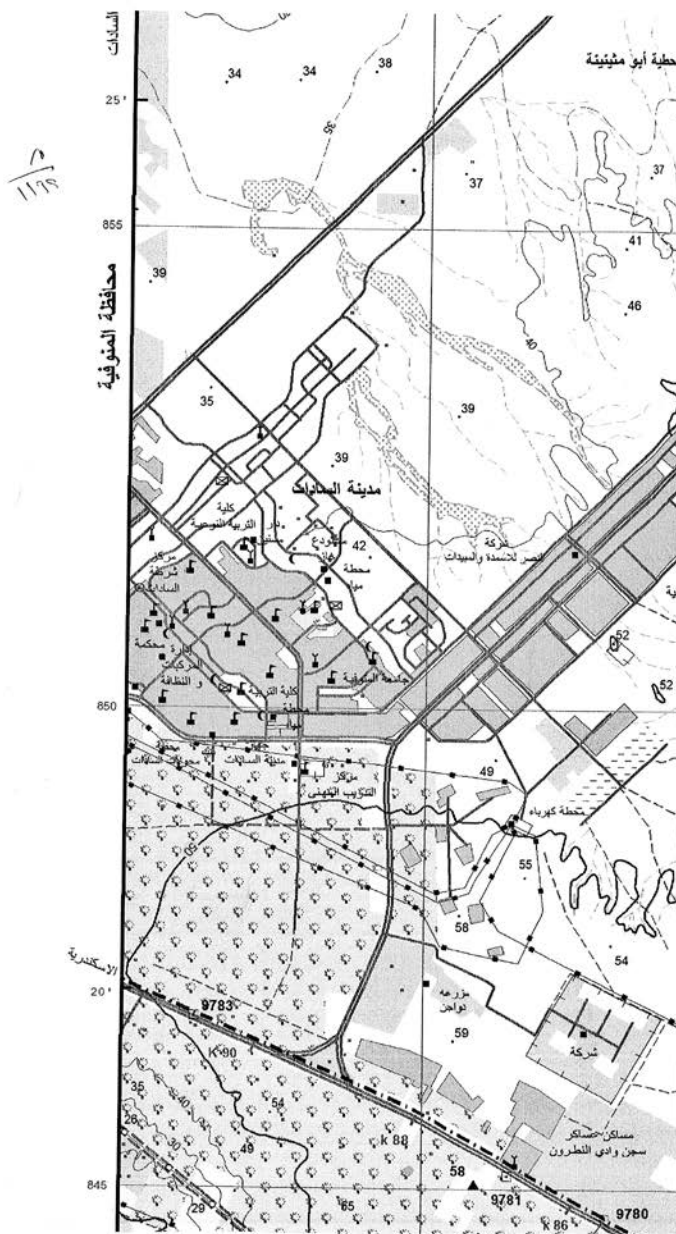
١١٦٢

|                             |       |                           |
|-----------------------------|-------|---------------------------|
| Post and telegraph office.. | ☐     | مكتب بريد وتلغراف         |
| School .....                | 🏫     | مدرسة                     |
| Historical monument .....   | 🏰     | أثر تاريخي                |
| Mining site .....           | ⛏     | منطقة تعدين               |
| Quarry .....                | ⛏     | محجر                      |
| Oil Well .....              | 🛢     | بئر بترول                 |
| Oil Tank .....              | ⬤     | خزان بترول                |
| Water Tank ,Water tower..   | 🏢     | برج مياه - خزان مياه      |
| Radio transmission antenna  | 📡     | هوائي إرسال               |
| Electric power line.....    | —•—•— | خطوط قوى كهربائية         |
| Oil / gas pipeline.....     | —○—○— | خط الأنابيب بترول / غاز   |
| Water pipeline .....        | —○—○— | خط الأنابيب مياه          |
| Aqueduct or Flum.....       | —+—+— | بدالة                     |
| Siphon .....                | 🔍     | سحارة                     |
| Weir.....                   | 🌊     | حاجز مياه                 |
| Spot height .....           | 14    | نقطة ارتفاع               |
| Index contour.....          | 50    | كتنور دليل                |
| Base contour .....          | 30    | خط كتنور                  |
| Supplementary contour ..... | 15    | خط كتنور اضافي            |
| Depression .....            | 20    | منخفض                     |
| Area below sea level ...    | 🌊     | منطقة تحت مستوى سطح البحر |
| Escarpment .....            | 🏔     | جرف أو منحدر              |
| Cutting .....               | 🛤     | قطع                       |
| Embankment .....            | 🛤     | ردم أو تغطية              |
| Sand .....                  | 🏖     | رمال                      |
| Sand dunes .....            | 🏖     | غرود رملية                |
| Cultivated area .....       | 🌾     | منطقة زراعة               |
| Orchards and trees .....    | 🌳     | بساتين وأشجار             |
| Land under reclamation ...  | 🌱     | أراضي جرى استصلاحها       |
| Palm trees .....            | 🌴     | نخيل - أشجار              |
| Bush .....                  | 🌿     | أعشاب                     |
| Grass .....                 | 🌿     | حشائش                     |
| Rocks .....                 | 🪨     | صخور                      |
| Coral reef .....            | 🪸     | شعاب مرجانية              |
| Lighthouse .....            | 🗨     | قلل                       |
| Dock or pier .....          | 🚢     | رصيف ميناء أو حاجز امواج  |
| Buoy .....                  | 🚢     | عوامة                     |

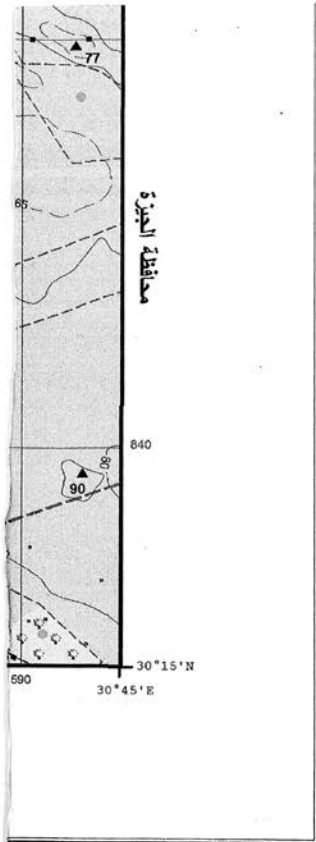












|                                  |                          |
|----------------------------------|--------------------------|
| Dolphins .....                   | علامات لتحديد مسار السفن |
| Car ferry .....                  | معدية سيارات             |
| Perennial lake .....             | بحيرة                    |
| Intermittent lake or pond .....  | بحيرة أو بركة موسمية     |
| Sabkha .....                     | سبخة                     |
| Land subject to inundation ..... | ارض تغمرها المياه        |
| Marsh .....                      | مستنقع                   |
| Salt flat .....                  | ملاحات                   |
| River or stream .....            | نهر أو مجرى مائي         |
| Wide wadi .....                  | وادي عريض                |
| Narrow wadi .....                | وادي ضيق                 |
| more than 25 m ...               | اكثر من ٢٥ متر           |
| Canals from 10 to 25 m ...       | ترع من ١٠ الى ٢٥ متر     |
| from 5 to 10 m ...               | من ٥ الى ١٠ متر          |
| more than 25 m ...               | اكثر من ٢٥ متر           |
| Drains from 10 to 25 ...         | مصارف من ١٠ الى ٢٥ متر   |
| from 5 to 10 m ...               | من ٥ الى ١٠ متر          |
| Well - dry well .....            | بئر جاف - بئر            |
| Spring .....                     | عين مياه                 |
| Dam .....                        | سد                       |
| Barrage .....                    | كسزان                    |
| Lock .....                       | هويس - بوابة مياه        |
| Horizontal control point ...     | نقطة ثابتة افقية         |
| Bench mark .....                 | نقطة تسوية (روبير)       |
| International boundary ...       | حدود دولية               |
| Governorate boundary ...         | حدود محافظة              |
| Markaz boundary .....            | حدود مركز                |

نظام ترقيم اللوح

INDEXING DIAGRAM

|      |   |   |
|------|---|---|
|      | O | P |
|      | K | L |
| NH36 |   |   |
|      | G | H |
|      | C | D |

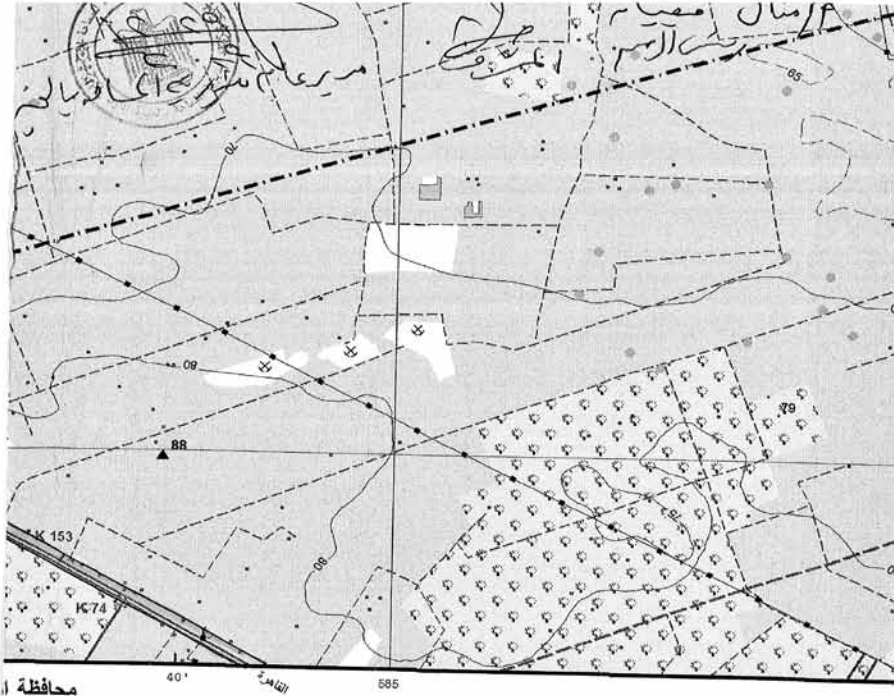
33° 00'E 36° 00'E

حقوق الطبع محفوظة للهيئة المصرية العامة للكتاب  
تاريخ الطباعة ٢٠٢٥/٩/١١

لمحة نطق الاسماء المبينة بالحروف اللاتينية يرجع الى قرار هيئة الامم المتحدة سنة ١٩٧٣ الخاص  
بأنسلوب كتابة الاسماء العربية

Users should refer to UN Resolution 1973 Transliteration system for  
the proper pronunciation of names and labels

|               |           |       |
|---------------|-----------|-------|
| SERIES .....  | 1:50,000  | مقياس |
| SHEET .....   | NH36 I2c  | لوحة  |
| EDITION ..... | 2 E.G.S.A | طبعة  |



## مقياس

50 كيلومتر  
Kilometers

هذه الخريطة لا يجوز تداولها أو نسخها أو إحداث أي تعديل بها  
(لا بموجب تصريح من الهيئة المصرية العامة للمساحة  
وجميع حقوق الطبع محفوظة للهيئة بموجب القانون ٨٢ لسنة ٢٠٠٢  
رقم الإيداع بدار الكتب ٢٠٠٤/١١٧٧٧

حات

SHEET NUMBER

Roman alphabets  
example NH36-I

11 to 6  
le NH36-I2

d in Lower case  
sheet number

A-P ترقيم بالحروف الرومانية A-P  
NH36-I

١- ترقيم بالحروف ١-٦  
NH36-I2

٢- ترقيم بالحروف ١-٦  
NH36-I2c

## نظام ترقيم اللوحات

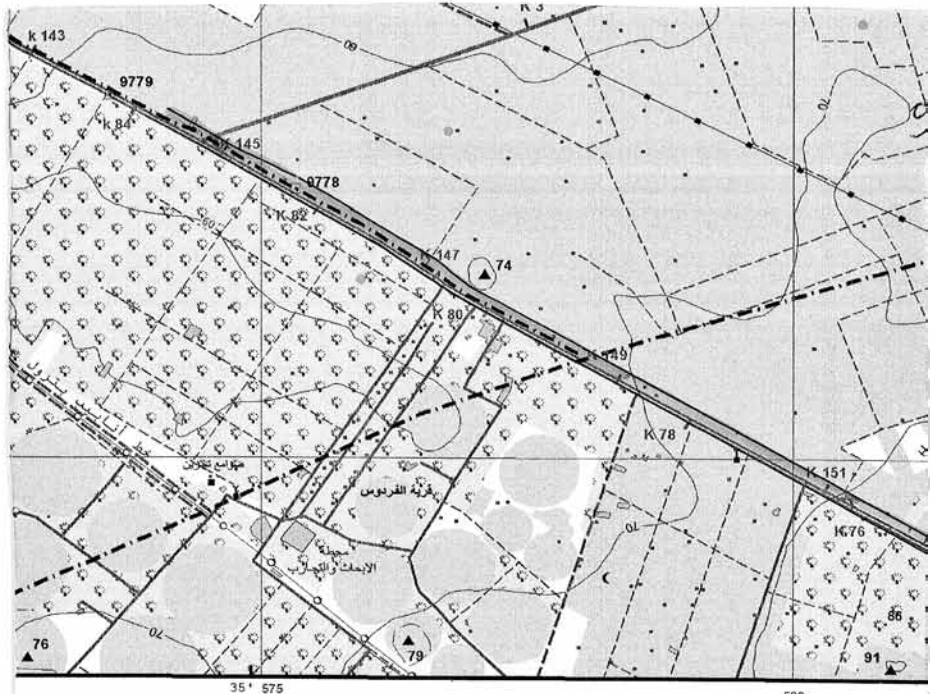
الطبعة الأولى سنة ١٩٨٩، إلتصت بمعرفة الهيئة المصرية العامة  
للمساحة بالتعاون مع الوكالة القبلية للتسوية الدولية، فلندا  
الطبعة الثانية سنة ٢٠١٦ تم تحديثها بمعرفة  
الهيئة المصرية العامة للمساحة

32° 00'N

28° 00'N  
30° 00'E

|   |   |   |   |  |  |
|---|---|---|---|--|--|
| M |   |   | N |  |  |
| 4 | 5 | 6 | J |  |  |
| 1 | a | 3 |   |  |  |
| E |   |   | F |  |  |
| A |   |   | B |  |  |

All Rights Reserved By E.G.S.A.  
Date Of Printing 11/09/2024



SCALE 1 : 50,000

الرسم ١: ٥٠٠٠٠



الفاصل الكنتوري ٢٠ متر في الأراضي الصحراوية و ٢ متر في الأراضي الزراعية  
Contour interval 20 m in the desert areas and 2 m in agricultural area

#### الشبكة

توضح الشريط السوداء الشبكة الجغرافية كما توضح  
الخطوط الحمراء الشبكة الكيلومترية وتقع نقطة الأصل  
على بعد ٨١٠ كيلومتر جنوباً و ٦١٥ كيلومتر غرباً  
من تقاطع دائرة عرض ٣٠ شمالاً مع خط طول ٣١ شرقاً

#### المسقط المستخدم والبيانات الأساسية

مسقط ماركينور المستعرض  
مجسم علمرت ١٩٠٦

مسوى المقارنة للأحداثيات الإقنية  
نقطة الزهرة ١٨٧٤ هي نقطة الأساس للشبكة الجيوديسية

مسوى المقارنة للناميب  
متوسط منسوب مستوى سطح البحر الإسكندرية ١٩٠٦

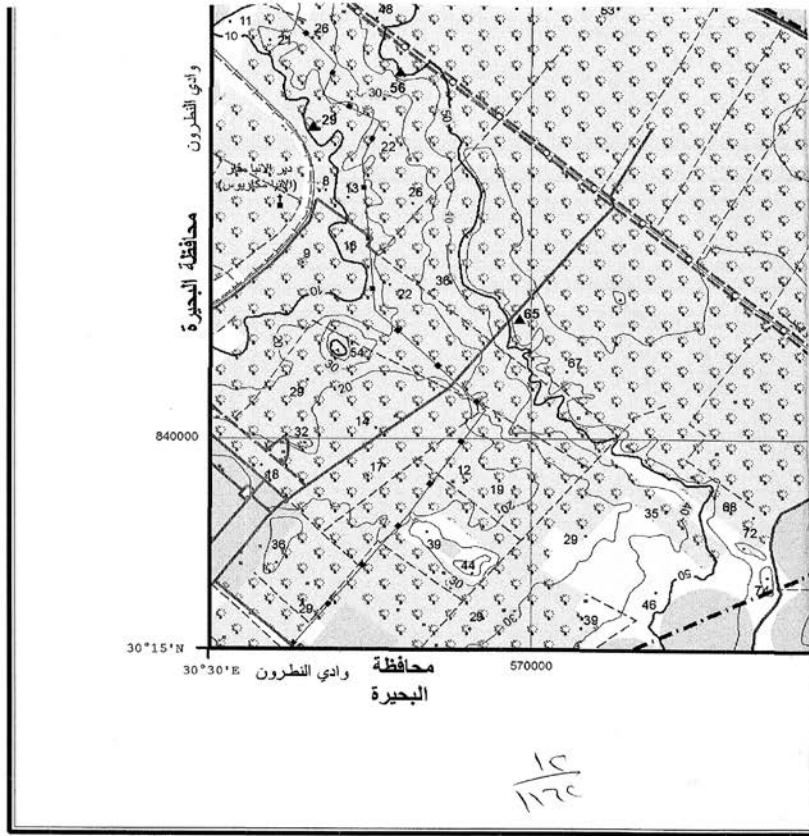
#### SHEET NUMBERING SYSTEM

- Each 1/M Map sheet is divided into 16 sheets 1:250,000 numbered in form A to P. The alphabet is added to the 1:1/M Map sheet number for
- Each 1:250,000 Map sheet is divided into 6 sheets 1:100,000 numbered. The number is added to The 1:250,000 Map sheet number for example
- Each 1:100,000 Map sheet is divided into 4 sheets 1:50,000 numbered. Roman alphabets a to d. The alphabet is added to the 1:100,000 Map sheet number for example NH36-12c

First Edition 1989, Map produced by the Egyptian General Survey Authority, EGSA, in co-operation with FINNIDA, Finland

The Second Edition of 2016 Has Been Updated By  
Egyptian General Survey Authority





## دليل اللوحات المجاورة

## INDEX OF ADJOINING SHEETS

| 30° 45' N      | 30° 16' E       | 31° 00' E    |
|----------------|-----------------|--------------|
| جبل نحم        | الأشرف          | تلا          |
| JABAL NA'UN    | AL- ASHRAF      | TALA         |
| NH36 I4b       | NH36- I5a       | NH36 I5b     |
| وادي النطرون   | جبل الدبة       | منوف         |
| HADI AN-NATRUN | JABAL AD-DIBBAH | MINUF        |
| NH36 I1d       | NH36 I2c        | NH36 I2d     |
| وادي القارغ    | قارة الرمل      | جبل حمزة     |
| HADI AL-QARGH  | QARAT AR-RAML   | JABAL HAMZAH |
| NH36 I1b       | NH36 I2a        | NH36 I2b     |
| 30° 00' N      |                 |              |

## GRID

Black ticks show the geographical grid and red lines show the red belt kilometer grid  
Origin 30° N = 810,000 , 31° E = 615,000

## PROJECTION AND BASIC DATA

Transverse Mercator Projection  
Ellipsoid, Helmert 1906

Horizontal Datum  
National Geodetic Net, Venus, 1874

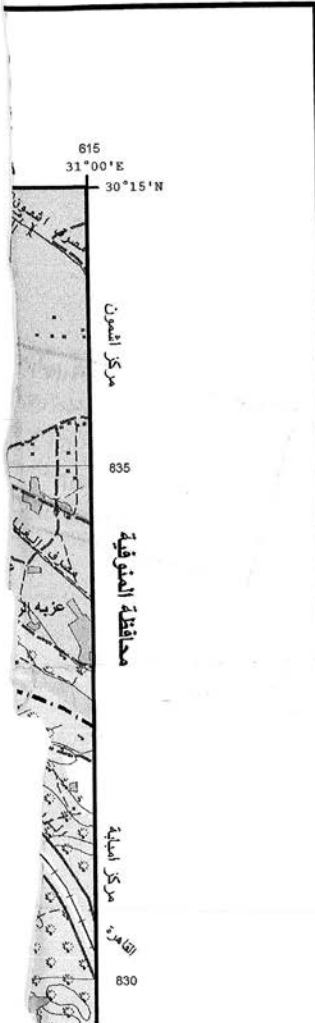
Vertical Datum  
Mean Sea Level Alexandria 1906

جمهورية مصر العربية  
ARAB REPUBLIC OF EGYPT

جمهورية مصر العربية  
ARAB REPUBLIC OF EGYPT



لوحة رقم NH 36 I2b



LEGEND

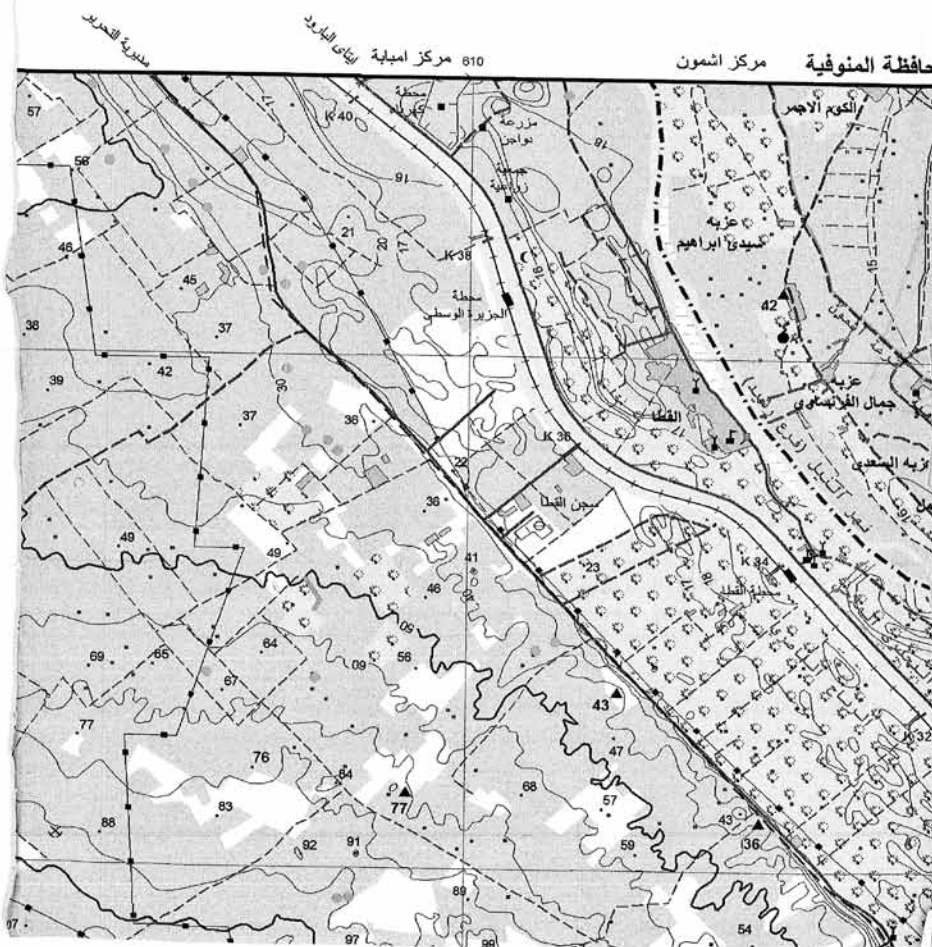
مصطلحات الخريطة

|                               |                          |
|-------------------------------|--------------------------|
| Dual Carriage road .....      | طريق ذو اتجاهين          |
| Main paved road .....         | طريق رئيسي مرصوف         |
| Secondary paved road .....    | طريق ثانوي مرصوف         |
| Unpaved road .....            | طريق ممهّد أو مكوّك      |
| Track .....                   | مدق                      |
| Road Under construction ..... | طريق تحت الإنشاء         |
| Tunnel .....                  | نلق                      |
| (70 ton) .....                | ٧٠ طن                    |
| Bridge (< 70 ton) .....       | كوبري حمولة أقل من ٧٠ طن |
| (Wood) .....                  | خشب                      |
| Culvert .....                 | بريخ                     |
| Kilometer marker .....        | علامة الكيلو متر         |
| Single track .....            | مفرد                     |
| Railway double track .....    | خط سكة حديد مزدوج        |
| Stop .....                    | موقف                     |
| Station .....                 | محطة                     |
| Built up area .....           | منطقة سكنية              |
| Buildings .....               | مباني ومنشآت             |
| Government Buildings .....    | مباني حكومية             |
| Ruins / Historical site ..... | منطقة تاريخية / أطلال    |
| Wall .....                    | سور مهتي                 |
| Wire fence .....              | سور سلك                  |
| Shrine / Mosque .....         | جامع - مقام              |
| Church .....                  | كنيسة                    |
| Moslem cemetery .....         | مقابر مسلمين             |
| Christian cemetery .....      | مقابر مسيحيين            |
| Jewish cemetery .....         | مقابر يهود               |
| Hospital .....                | مستشفى                   |
| Police station .....          | مركز شرطة                |
| Fire station .....            | مركز مطافير              |



AH

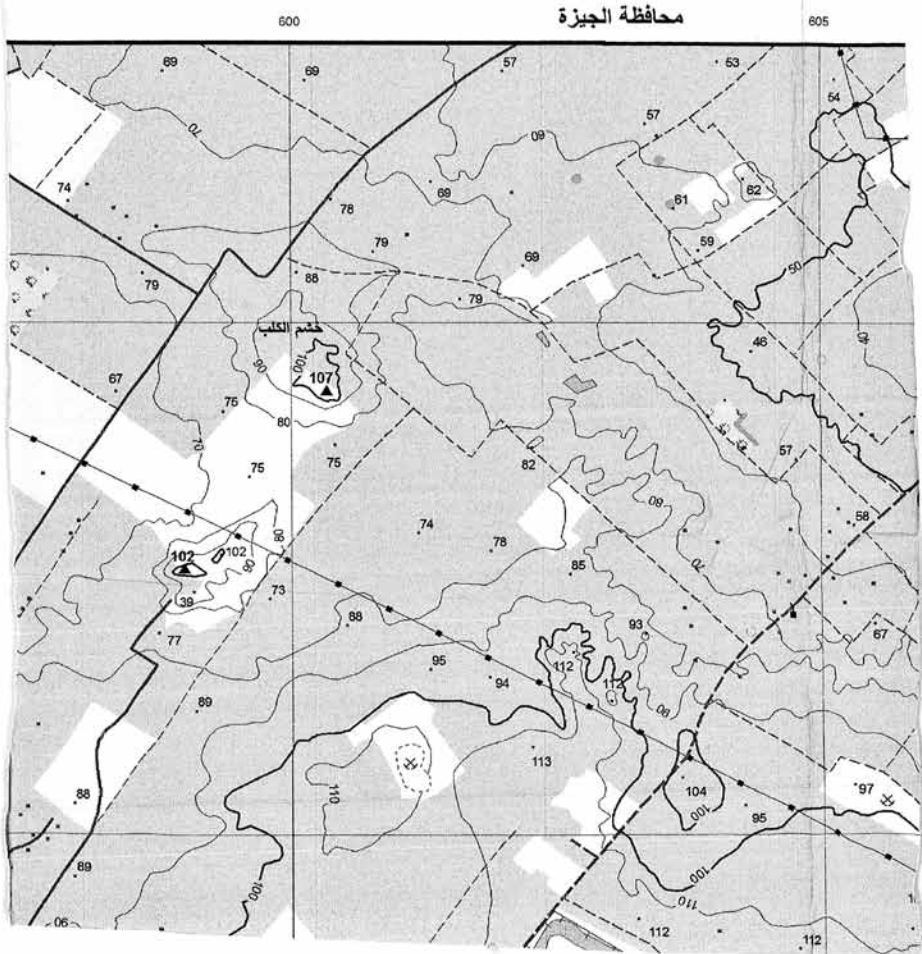
SHE





١٥  
١١٧٤

## جبل حمزة JABAL HÂMZ

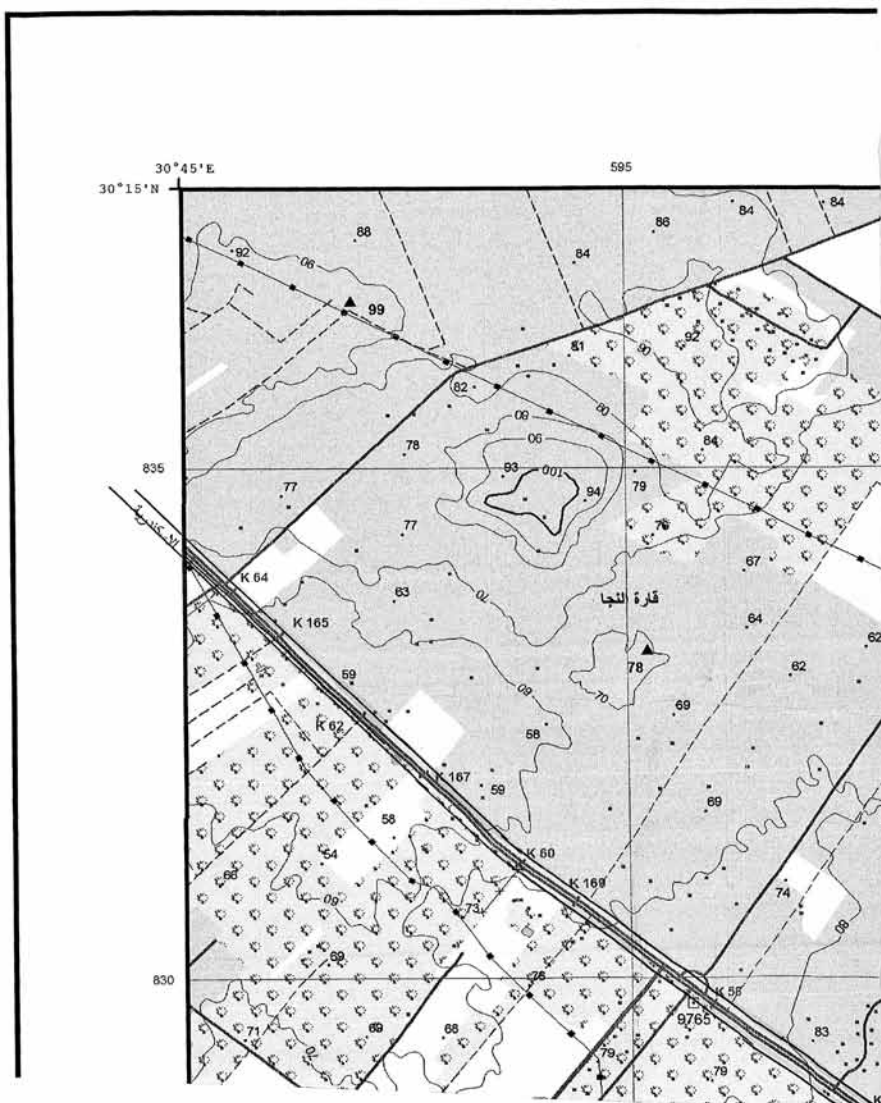


|       |         |           |
|-------|---------|-----------|
| سلسلة | SERIES  | 1:50,000  |
| نصف   | SHEET   | NH362b    |
| إصدار | EDITION | 2 E.G.S.A |

١٦  
١١٢٠

مجموعة الخرائط المصرية ١ : ٥٠٠٠٠

EGYPTIAN SERIES 1 : 50,000



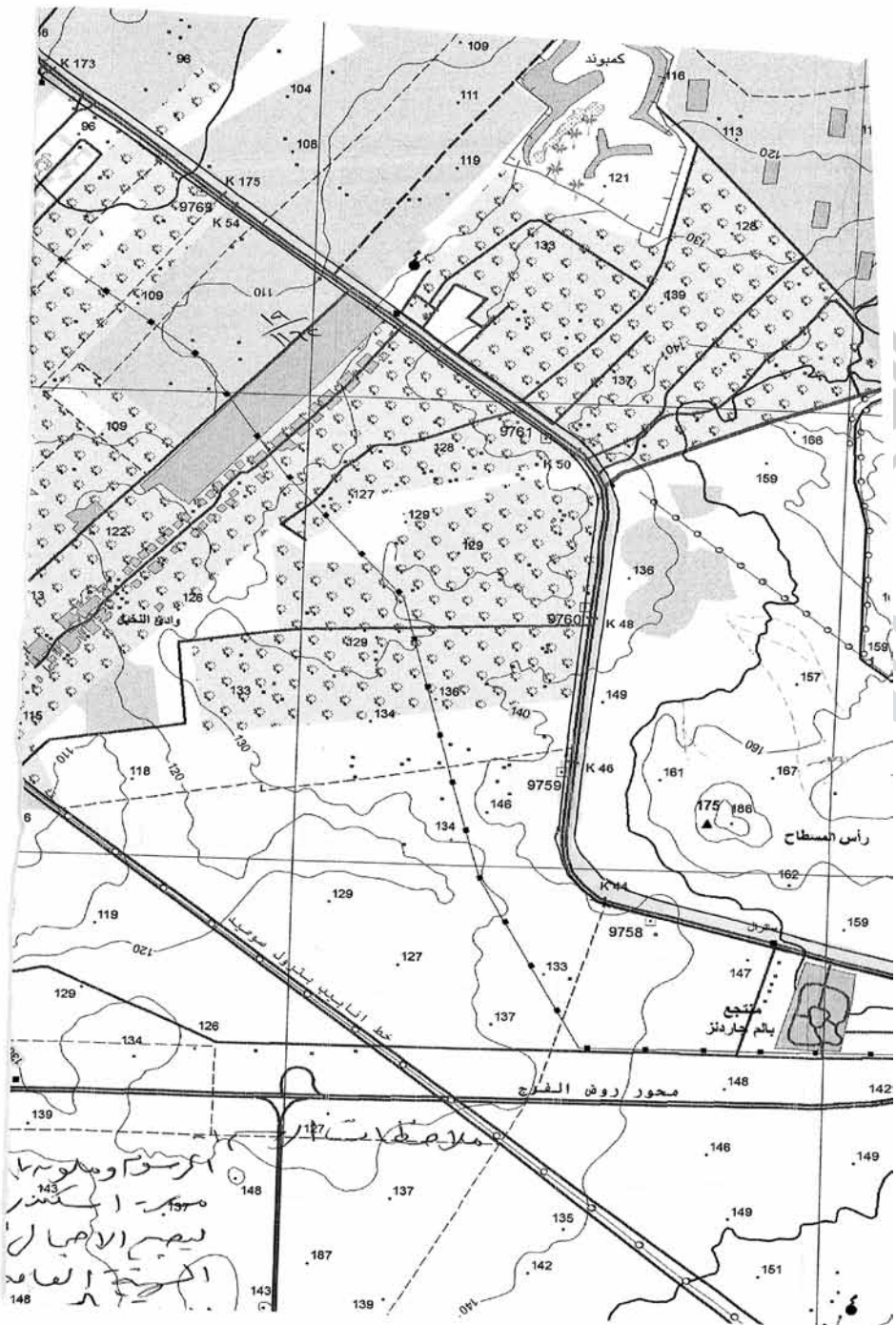


١١٢٢

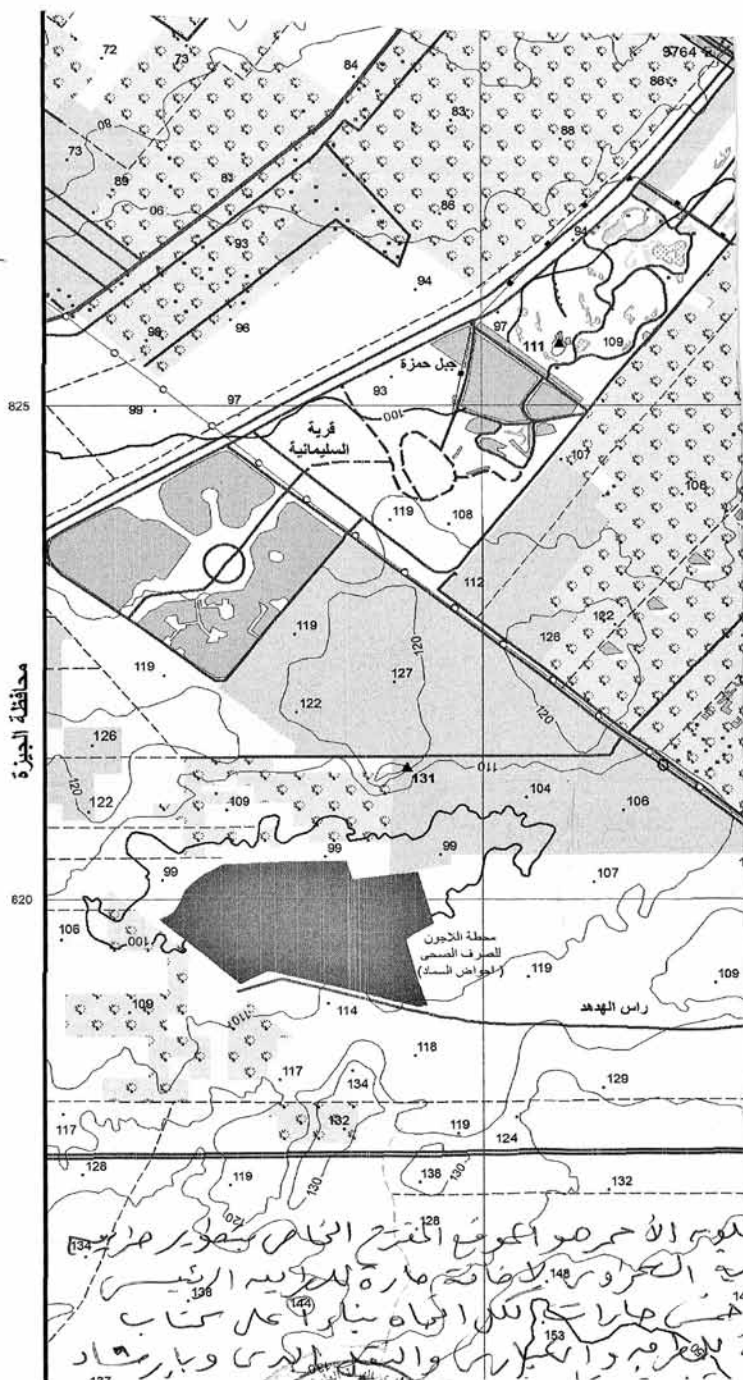
|                             |    |                                 |
|-----------------------------|----|---------------------------------|
| Post and telegraph office.. |    | مكتب بريد وتلغراف .....         |
| School .....                |    | مدرسة .....                     |
| Historical monument .....   |    | أثر تاريخي .....                |
| Mining site .....           |    | منطقة تعدين .....               |
| Quarry .....                |    | محجر .....                      |
| Oil Well .....              |    | بئر بترول .....                 |
| Oil Tank .....              |    | خزان بترول .....                |
| Water Tank ,Water tower..   |    | برج مياه - خزان مياه .....      |
| Radio transmission antenna  |    | هوائي ارسال .....               |
| Electric power line.....    |    | خطوط قوى كهربائية .....         |
| Oil / gas pipeline.....     |    | خط الانابيب بترول / غاز .....   |
| Water pipeline .....        |    | خط الانابيب مياه .....          |
| Aqueduct or Flum.....       |    | بدالة .....                     |
| Siphon .....                |    | سحرة .....                      |
| Weir.....                   |    | حاجز مياه .....                 |
| Spot height .....           | 14 | نقطة ارتفاع .....               |
| Index contour.....          |    | كتنور دليل .....                |
| Base contour .....          |    | خط كتنور .....                  |
| Supplementary contour       |    | خط كتنور اضافي .....            |
| Depression .....            |    | منخفض .....                     |
| Area below sea level ....   |    | منطقة تحت مستوى سطح البحر ..... |
| Escarpment .....            |    | جرف أو متحدر .....              |
| Cutting .....               |    | قطع .....                       |
| Embankment .....            |    | ردم أو تكسية .....              |
| Sand .....                  |    | رمال .....                      |
| Sand dunes .....            |    | غرد رمليّة .....                |
| Cultivated area .....       |    | منطقة زراعية .....              |
| Orchards and trees .....    |    | بساتين وأشجار .....             |
| Land under reclamation ...  |    | اراضي جارى استصلاحها .....      |
| Palm trees .....            |    | نخيل - اشجار .....              |
| Bush .....                  |    | اعشاب .....                     |
| Grass .....                 |    | حشائش .....                     |
| Rocks .....                 |    | صخور .....                      |
| Coral reef .....            |    | شعاب مرجانية .....              |
| Lighthouse .....            |    | فئزر .....                      |
| Dock or pier .....          |    | رصيف ميناء أو حاجز امواج .....  |
| Buoy .....                  |    | عوامة .....                     |
| Dolphins .....              |    | علامات لتحديد مسار السفن .....  |
| Car ferry .....             |    | معدية سيارات .....              |



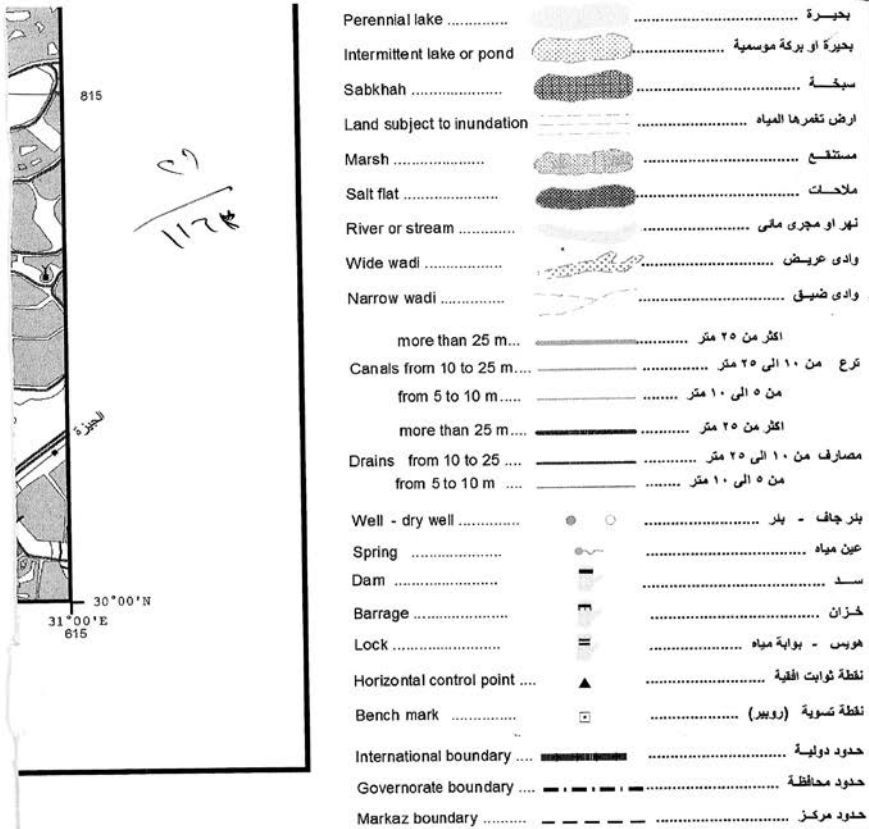












نظام

3 DIAGRAM

|   |   |
|---|---|
| O | P |
| K | L |
| G | H |
| C | D |

00°E 36° 00'E

حقوق الطبع محفوظة للهيئة المصرية العامة للمساحة  
تاريخ الطباعة ٢٠٢١/٠٥/١٩

لصحة نطق الاسماء المبينة بالحروف اللاتينية يرجع الى قرار هيئة الامم المتحدة سنة ١٩٧٣ الخاص بأنلوب  
كتابة الاسماء العربية

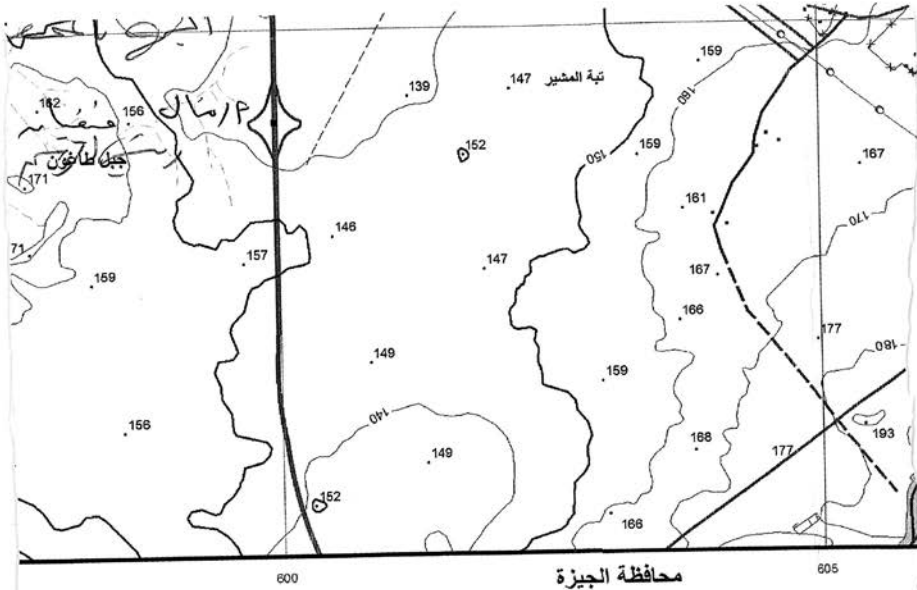
Users should refer to UN Resolution 1973 Transliteration system for the proper  
pronunciation of names and labels

|               |           |       |
|---------------|-----------|-------|
| SERIES .....  | 1:50,000  | مقياس |
| SHEET .....   | NH36 I2b  | ورقة  |
| EDITION ..... | 2 E.G.S.A | طبعة  |



SHEET NUMBERIN

All Rights Reserved By E.G.S.A.  
Date Of Printing 19/05/2021



SCALE 1 : 50,000

قياس الرسم ١ : ٥٠٠٠٠



الفصل الكنتوري ٢٠ متر في الأراضي الصحراوية ٢ متر في الأراضي الزراعية  
Contour interval 20 m in the desert areas and 2 m in agricultural areas

#### الشبكة

توضح الشريط السوداء الشبكة الجغرافية كما توضح  
الخطوط الحمراء الشبكة الكيلومترية وتقع نقطة الأصل  
على بعد ٨١٠ كيلومتر جنوباً و ٦١٥ كيلومتر غرباً  
من تقاطع خط عرض ٣٠ شمالاً مع خط طول ٣١ شرقاً

#### المسقط المستخدم والبيانات الأساسية

مسقط ماركيتور المستعرض  
مجمعت ١٩٠٦

ممنوى المقارنة للأحداثيات الإقنية  
نقطة الزهرة ١٨٧٤ هي نقطة الأساس للشبكة الجيوديسية

ممنوى المقارنة للمناسيب  
متوسط منسوب ممنوى سطح البحر الإسكندرية ١٩٠٦

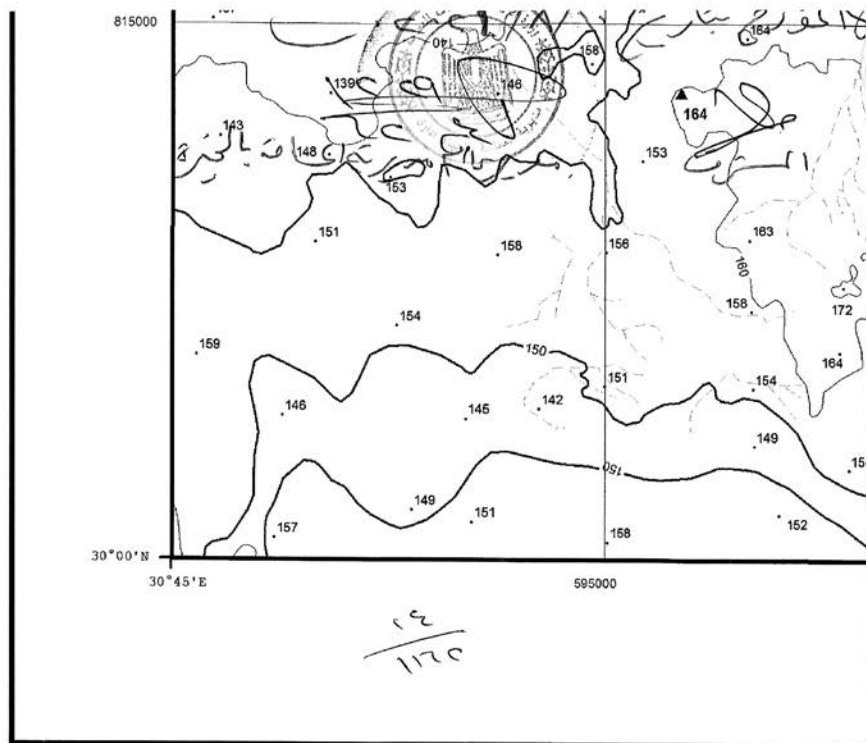
#### SHEET NUMBERING SYSTEM

- Each 1/M International Map sheet is divided into 16 sheets number alphabets form A to P. The alphabet is added to the 1:1/M Map sh for example NH38-I
- Each 1:250,000 Map sheet is divided into 6 sheets numbered 1 to 6. The number is added to The 1:250,000 Map sheet number for example NH38-I2
- Each 1:100,000 Map sheet is divided into 4 sheets numbered in Lower case Roman alphabets a to d. the alphabet is added to The 1:100,000 Map sheet number, for example NH38-I2b

First Edition 1995. Map produced by the Irrigation Management Systems Project. Surveying and Mapping Component in cooperation with the Egyptian General Survey Authority, EGSA. Technical assistance provided by Geonex Corporation under United States Agency for International Development project number 263-0132

The Second Edition of 2018 Has Been Updated By  
Egyptian General Survey Authority





دليل اللوحات المجاورة

INDEX OF ADJOINING SHEETS

| 30° 30' N   | 30° 30' E   | 31° 15' E   |
|---|---|---|
| <p>جبل الدب</p> <p>Jabalad-Dibbah</p> <p>NH 36 I2c</p>  | <p>منوف</p> <p>Minuf</p> <p>NH 36 I2d</p>               | <p>بنها</p> <p>Banha</p> <p>NH 36 I3c</p>                   |
| <p>قارة الرمل</p> <p>Qarit ar-Raml</p> <p>NH 36 I2a</p> | <p>جبل حمزة</p> <p>Jabal Hamzah</p> <p>NH 36 I2b</p>    | <p>غرب القاهرة</p> <p>Gharb al-Qahirah</p> <p>NH 36 I3a</p> |
| <p>جبل حامد</p> <p>Jabal Hamid</p> <p>NH 36 I5c</p>     | <p>جبل الشيب</p> <p>Jabal ash-Shib</p> <p>NH 36 I5d</p> | <p>غرب الجيزة</p> <p>Gharb al-Jizah</p> <p>NH 36 I6c</p>    |

GRID

Black ticks show the geographical grid and red lines show the red belt kilometer grid  
Origin 30° N = 810,000 , 31° E = 615,000

PROJECTION AND BASIC DATA

Transverse Mercator Projection  
Ellipsoid, Helmert 1906

Horizontal Datum  
National Geodetic Net, Venus, 1874

Vertical Datum  
Mean Sea Level Alexandria 1906

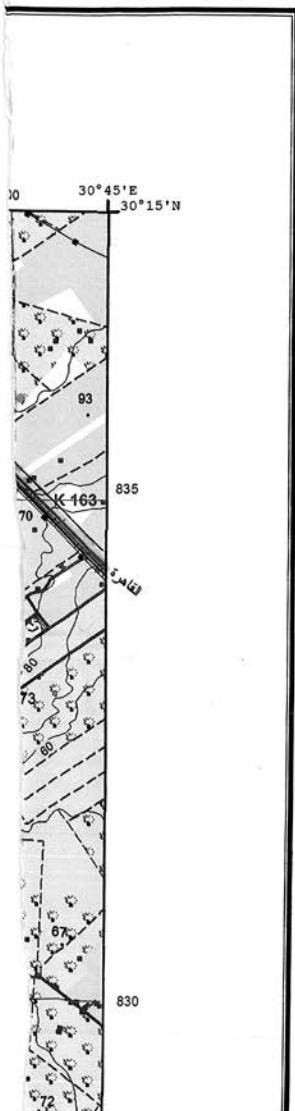
جمهورية مصر العربية  
ARAB REPUBLIC OF EGYPT



ARAB REPUBLIC OF EGYPT



لوحة رقم NH 36 I2a



# LEGEND

## مصطلحات الخريطة

|                                |                          |
|--------------------------------|--------------------------|
| Dual Carriage road.....        | طريق ذو اتجاهين          |
| Main paved road.....           | طريق رئيسي مرصوف         |
| Secondary paved road.....      | طريق ثانوي مرصوف         |
| Unpaved road.....              | طريق مهاد أو مذكوك       |
| Track.....                     | مدق                      |
| Road Under construction.....   | طريق تحت الإنشاء         |
| Tunnel.....                    | نفق                      |
| (70 ton).....                  | ٧٠ طن                    |
| Bridge (< 70 ton).....         | كوبرى حمولة أقل من ٧٠ طن |
| (Wood).....                    | خشب                      |
| Culvert.....                   | بريدج                    |
| Kilometer marker.....          | علامة الكيلو متر         |
| Single track.....              | مفرد                     |
| Railway double track.....      | خط سكة حديد مزدوج        |
| Stop.....                      | موقف                     |
| Station.....                   | محطة                     |
| Built up area.....             | منطقة سكنية              |
| Buildings.....                 | مباني ومنشآت             |
| Government Buildings.....      | مباني حكومية             |
| Ruins / Historical site.....   | منطقة تاريخية / أطلال    |
| Wall.....                      | سور مباني                |
| Wire fence.....                | سور سلك                  |
| Shrine / Mosque.....           | جامع - مقام              |
| Church.....                    | كنيسة                    |
| Moslem cemetery.....           | مقابر مسلمين             |
| Christian cemetery.....        | مقابر مسيحيين            |
| Jewish cemetery.....           | مقابر يهود               |
| Hospital.....                  | مستشفى                   |
| Police station.....            | مركز شرطة                |
| Fire station.....              | مركز مطافئ               |
| Post and telegraph office..... | مكتب بريد وتلغراف        |
| School.....                    | مدرسة                    |
| Historical monument.....       | أثر تاريخي               |

$$\frac{c7}{1170}$$

SHEE





## قارة الرمل

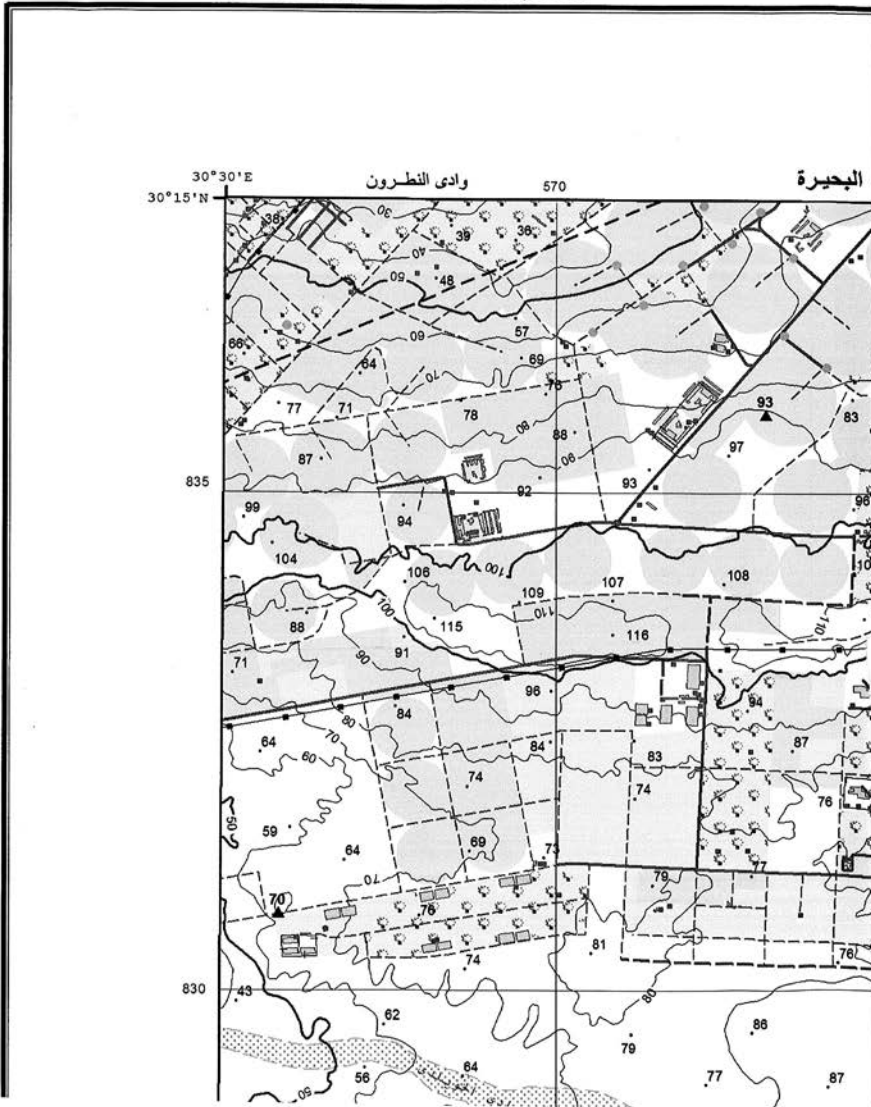


|       |         |           |
|-------|---------|-----------|
| سلسلة | SERIES  | 1:50,000  |
| نصف   | SHEET   | NH3612a   |
| طبعة  | EDITION | 2 E.G.S.A |

٢٨  
٧٦

مجموعة الخرائط المصرية ١ : ٥٠٠٠٠

EGYPT SERIES 1 : 50,000





محافظه الجيزة

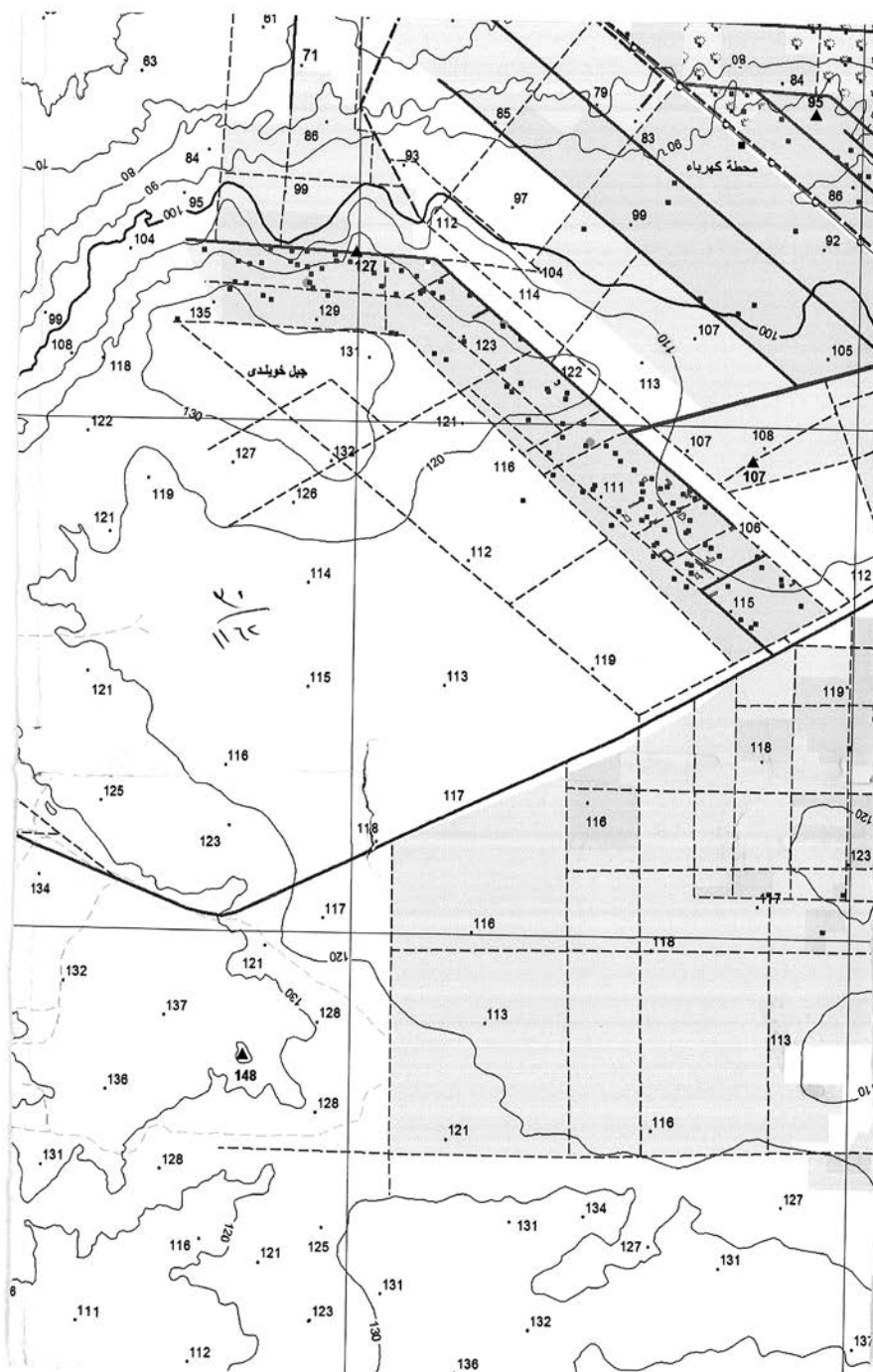
825

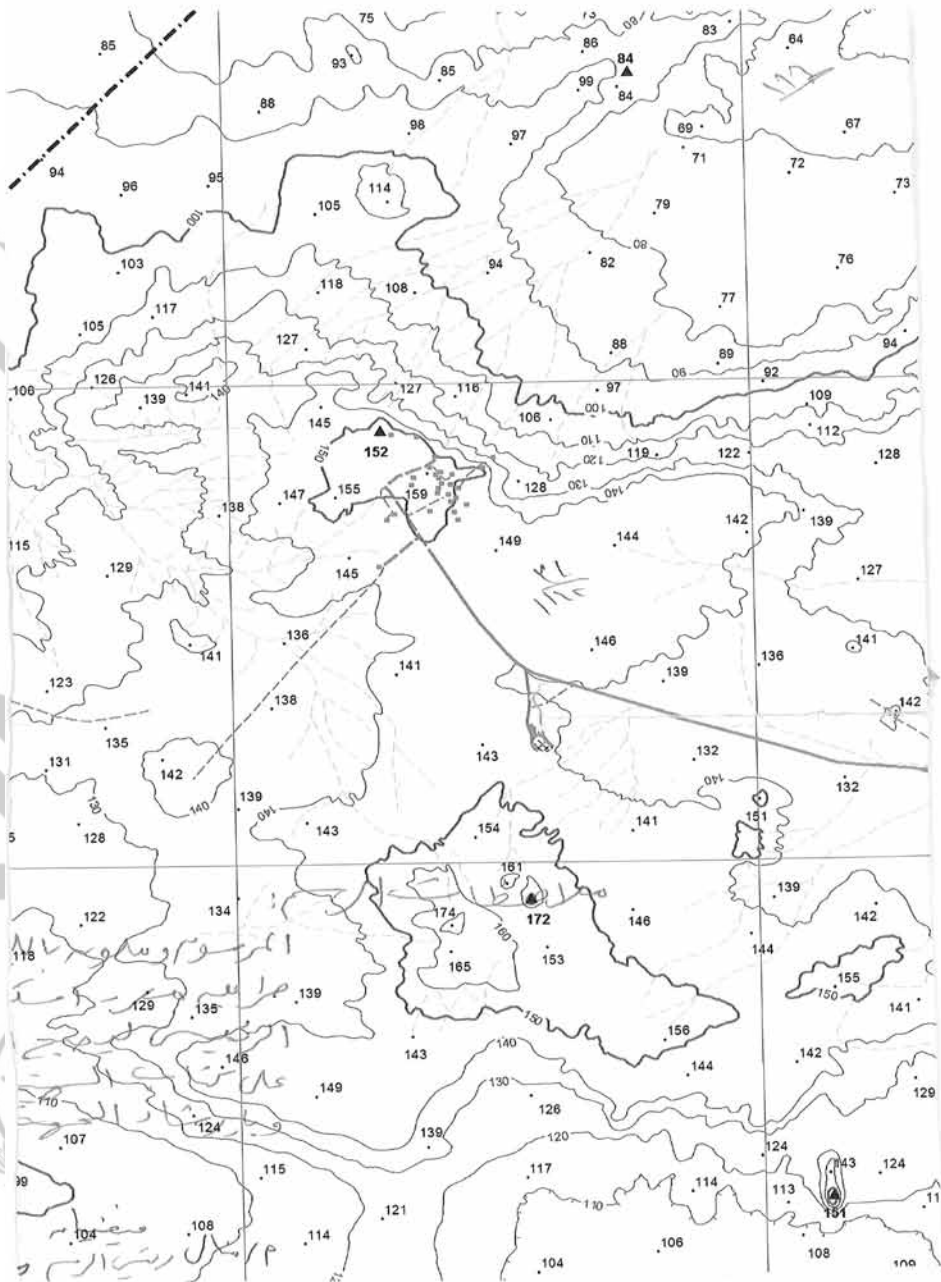
820

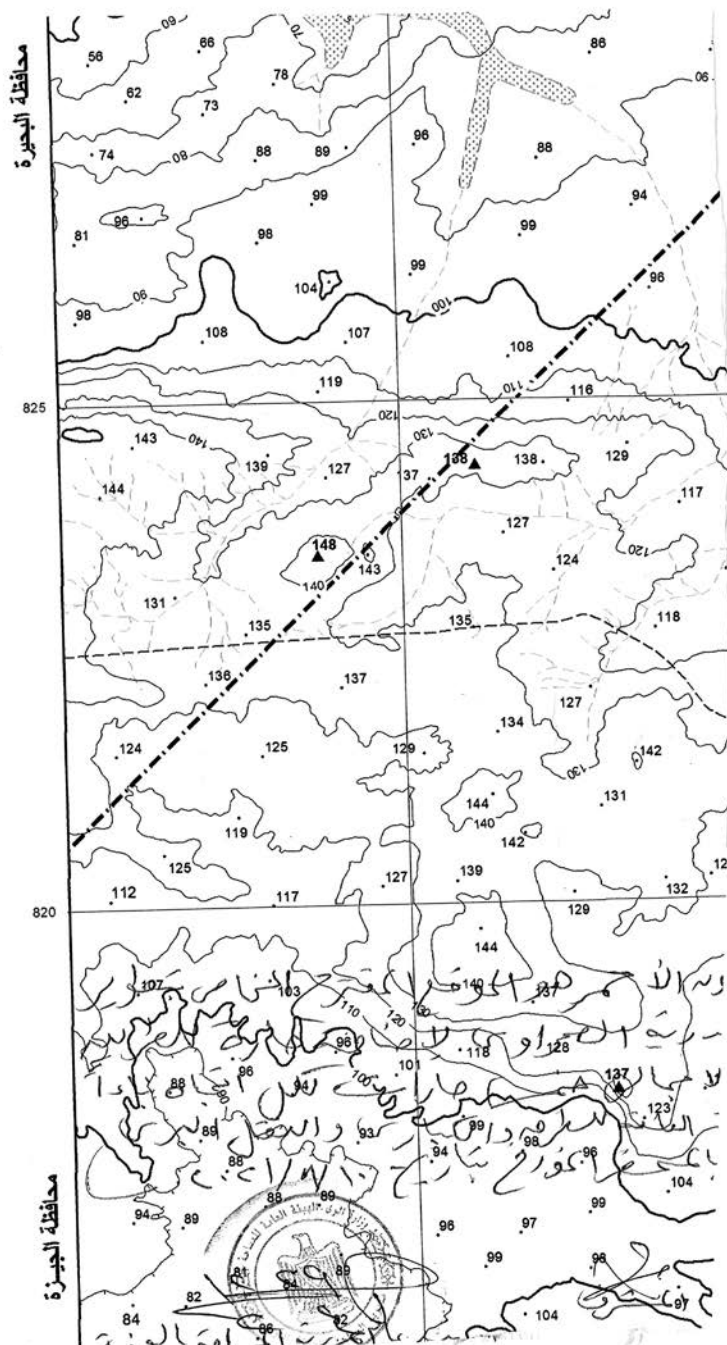
126

|                             |    |                                 |
|-----------------------------|----|---------------------------------|
| Mining site .....           |    | منطقة تعدين .....               |
| Quarry .....                |    | مخبر .....                      |
| Oil Well .....              |    | بئر بنترول .....                |
| Oil Tank .....              |    | خزان بنترول .....               |
| Water Tank , Water tower .. |    | برج مياه - خزان مياه .....      |
| Radio transmission antenna  |    | هوائي إرسال .....               |
| Electric power line .....   |    | خطوط قوى كهربائية .....         |
| Oil / gas pipeline .....    |    | خط النايب بنترول / غاز .....    |
| Water pipeline .....        |    | خط النايب مياه .....            |
| Aqueduct or Flum .....      |    | بدالة .....                     |
| Siphon .....                |    | سحارة .....                     |
| Weir .....                  |    | حاجز مياه .....                 |
| Spot height .....           | 14 | نقطة ارتفاع .....               |
| Index contour .....         |    | كتنور دليل .....                |
| Base contour .....          |    | خط كتنور .....                  |
| Supplementary contour       |    | خط كتنور اضافى .....            |
| Depression .....            |    | منخفض .....                     |
| Area below sea level ...    |    | منطقة تحت مستوى سطح البحر ..... |
| Escarpment .....            |    | جرف أو منحدر .....              |
| Cutting .....               |    | قطع .....                       |
| Embankment .....            |    | ردم أو تكسية .....              |
| Sand .....                  |    | رمال .....                      |
| Sand dunes .....            |    | غرود رملية .....                |
| Cultivated area .....       |    | منطقة زراعية .....              |
| Orchards and trees .....    |    | بساتين واشجار .....             |
| Land under reclamation ...  |    | اراضى جارى استصلاحها .....      |
| Palm trees .....            |    | نخيل - اشجار .....              |
| Bush .....                  |    | اعشاب .....                     |
| Grass .....                 |    | حشائش .....                     |
| Rocks .....                 |    | صخور .....                      |
| Coral reef .....            |    | شعاب مرجانية .....              |
| Lighthouse .....            |    | قنار .....                      |
| Dock or pier .....          |    | رصيف ميناء أو حاجز امواج .....  |
| Buoy .....                  |    | عوامة .....                     |
| Dolphins .....              |    | علامات لتحديد مسار السفن .....  |
| Car ferry .....             |    | مغصية سيارات .....              |
| Perennial lake .....        |    | بحيرة .....                     |













|                            |                        |
|----------------------------|------------------------|
| Intermittent lake or pond  | بحيرة أو بركة موسمية   |
| Sabkhal                    | سبخة                   |
| Land subject to inundation | أرض تغمرها المياه      |
| Marsh                      | مستنقع                 |
| Salt flat                  | ملاحات                 |
| River or stream            | نهر أو مجرى مائي       |
| Wide wadi                  | وادي عريض              |
| Narrow wadi                | وادي ضيق               |
| more than 25 m             | أكثر من ٢٥ متر         |
| Canals from 10 to 25 m     | ترع من ١٠ إلى ٢٥ متر   |
| from 5 to 10 m             | من ٥ إلى ١٠ متر        |
| more than 25 m             | أكثر من ٢٥ متر         |
| Drains from 10 to 25 m     | مصارف من ١٠ إلى ٢٥ متر |
| from 5 to 10 m             | من ٥ إلى ١٠ متر        |
| Well - dry well            | بئر جاف - بئر          |
| Spring                     | عين مياه               |
| Dam                        | سد                     |
| Barrage                    | خزان                   |
| Lock                       | هويس - بوابة مياه      |
| Horizontal control point   | نقطة توابت أفقية       |
| Bench mark                 | نقطة تسوية (روبير)     |
| International boundary     | حدود دولية             |
| Governorate boundary       | حدود محافظة            |
| Markaz boundary            | حدود مركز              |

نظراً

#### DIAGRAM

|   |   |
|---|---|
| O | P |
| K | L |
| G | H |
| C | D |

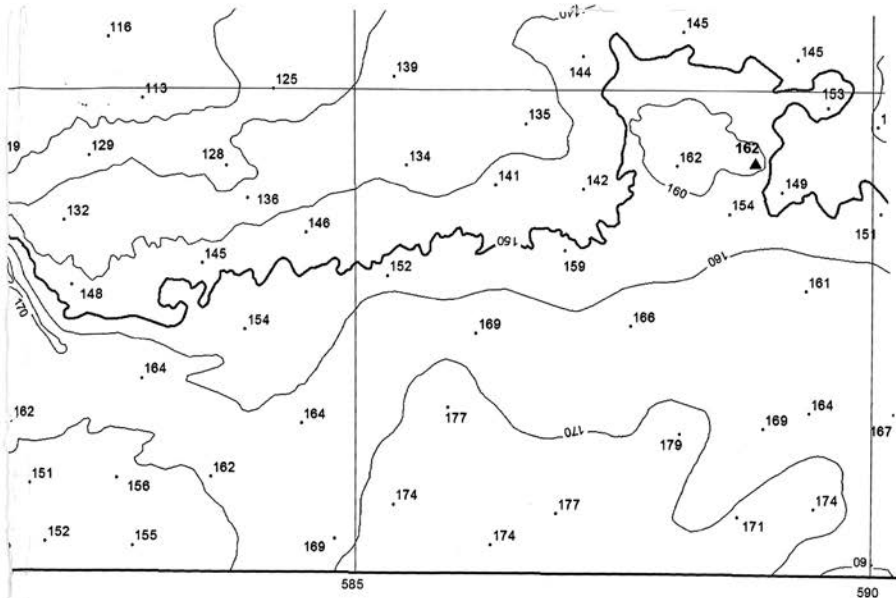
36° 00'E

خطوط المخطط الجغرافية للمحافظة

لمساحة نطق الانشاء المبينة بالحروف اللاتينية يرجع الى قرار هيئة الأمم المتحدة سنة ١٩٧٣ الخاص بأنلوب كتابة الانشاء العربية

Users should refer to UN Resolution 1973 Transliteration system for the proper pronunciation of names and labels

|         |           |       |
|---------|-----------|-------|
| SERIES  | 1:50,000  | مقياس |
| SHEET   | NH36 12a  | ورقة  |
| EDITION | 2 E.G.S.A | طبعة  |



٢٤  
١١٧٢

هذه الخريطة لا يجوز تداولها أو نسخها أو تعديل بها  
إلا بموجب تصريح من الهيئة المصرية العامة للمساحة  
وجميع حقوق الطبع محفوظة للهيئة بموجب القانون ٨٢ لسنة ٢٠٠٢  
رقم الإيداع بدار الكتب ١١٦٧١ / ٢٠٠٤

كجم متر ٥  
Kilometers

الفصل الكشوري ٢٠ متر في الأ  
s 1990-1991)

#### أسلوب ترقيم اللوحات

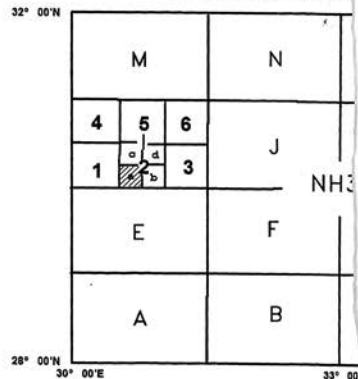
١. قسمت الخريطة ١:٢٥٠٠٠ إلى ١٦ خريطة ١:٦٢٥٠٠٠ ترقيم بالحروف الرومانية A-P ويضاف الحرف إلى رقم الخريطة الشبكية مثل NH36-I
٢. قسمت الخريطة ١:٢٥٠٠٠ إلى ٦ شرائط ١:١٠٠٠٠ ترقيم بالرقم ١-٦ ويضاف الرقم إلى رقم الخريطة ١:٢٥٠٠٠ مثل NH36-I2
٣. قسمت الخريطة ١:١٠٠٠٠ إلى ٤ شرائط ١:٥٠٠٠ ترقيم بالحروف الرومانية a-d ويضاف الحرف إلى رقم الخريطة ١:١٠٠٠٠ مثل NH36-I2a

#### SHEET NUMBERING SYSTEM

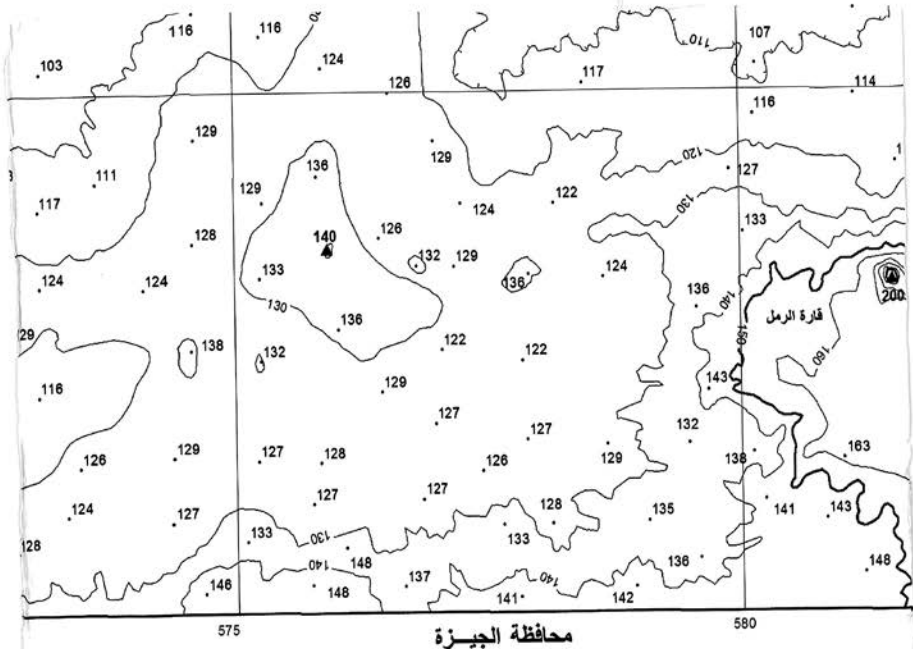
- 1- Series 1:250,000 :Each 1/M International Map sheet is divided into 16 sheets numbered in Roman alphabets from A to P. The alphabet is added to the 1:1/M Map sheet number , for example NH36-I
- 2- Series 1:100,000 :Each 1:250,000 Map sheet is divided into 6 sheets numbered 1 to 6 The number is added to The 1:250,000 Map sheet number for example NH36-I2
- 3- Series 1:50,000 :Each 1:100,000 Map sheet is divided into 4 sheets numbered in Lower case Roman alphabets a to d,the alphabet is added to The 1:100,000 Map sheet number , for example NH36-I2a

#### ترقيم اللوحات

#### SHEET NUMBERING



All Rights Reserved By E.G.S.A.



SCALE 1 : 50,000

قياس الرسم ١ : ٥٠٠٠٠



أراضي الصحراوية ( مأخوذة من الصور الجوية ١٩٩٠ - ١٩٩١ ) ٢ متر فى الأراضى الزراعية المأخوذة من خرائط ١ : ٢٥٠٠٠ سنة ١٩٣٣ - ١٩٥٣

Contour interval 20 m in the desert areas (Photogrammetrically derived from aerial photograph and 2 m in agricultural areas from 1: 25000 map series 1933-1953

#### الشبكة

and red lines

,000

7A

توضح الشريط السوداء الشبكة الجغرافية كما توضح الخطوط الحمراء الشبكة الكيلومترية وتقع نقطة الأصل على بعد ٨١٠ كيلومتر جنوبا و ٦١٥ كيلومتر غربا من تقاطع خط عرض ٣٠ شمالا مع خط طول ٣١ شرقا

#### المسقط المستخدم والبيانات الأساسية

مسقط ماركيتور المستعرض الدولى مجسم هلمرت ١٩٠٦.

نقطة الزهرة ١٨٧٤ هـ نقطة الأساس للشبكة الجيوديسية فى مصر .

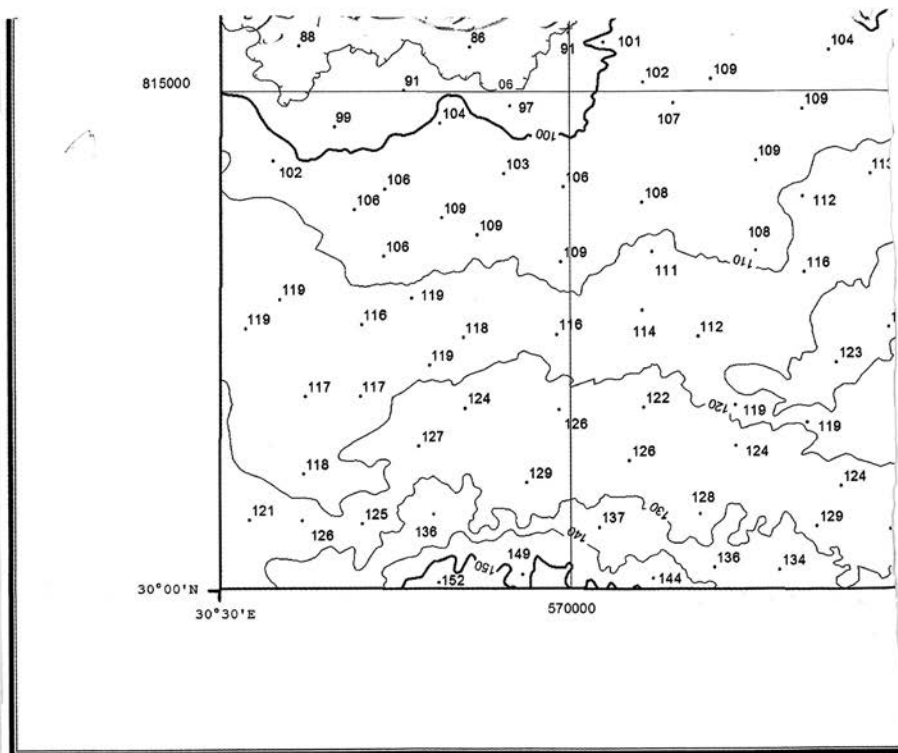
مستوى المقارنة للارتفاعات : مستوى سطح البحر الاسكندرية ١٩٠٦.

الطبعة الأولى سنة ١٩٩٢ أنتجت بمعرفة الهيئة المصرية العامة للمساحة بالتعاون مع وكالة التعاون الدولى للولايات المتحدة الأمريكية (مشروع رقم ١٣٢ - ٦٦٣) بإشراف شركة جيونكس ضمن مشروع إدارة نظم الرى للأشغال العامة والموارد المائية الطبعة الثانية سنة ٢٠٠٨ تم تحديثها بمعرفة الهيئة المصرية العامة للمساحة

First Edition 1992. Map produced by the Imigation Management Management Systems Project . Surveying and Mapping Comopment in cooperation with the Egyptian General Survey Authority, EGSA. Technical assistance provided by Geonex Corporation under United States Agency for International Development project number 263-0132

The Second Edition of 2008 Has Been Updated By Egyptian General Survey Authority





دليل اللوحات المجاورة

INDEX OF ADJOINING SHEETS

| 30° 15' E  | 31° 00' E  | 31° 15' E   |
|--|--|---|
| <p>30° 30' N</p> <p>وادي النطرون<br/>WADI AN-NATRON<br/>NH36 I1d</p> | <p>جبل الدبة<br/>JABAL AD-DIBAH<br/>NH36 I2c</p> | <p>منوف<br/>MUNUF<br/>NH36 I2d</p>                |
| <p>وادي الفارغ<br/>WADI AL-FARIGH<br/>NH36 I1b</p>                   | <p>قارة الرمل<br/>QARAT AR-RAML<br/>NH36 I2a</p> | <p>جبل حمزة<br/>JABAL HAMZA<br/>NH36 I2b</p>      |
| <p>غرد القطانية<br/>GHARD ALQATTANIYYAH<br/>NH36 E4d</p>             | <p>جبل حامد<br/>JABAL HAMID<br/>NH36 E5c</p>     | <p>جبل الشيب<br/>JABAL ASH-SHAYB<br/>NH36 E5d</p> |
| 29° 45' N  |  |   |

GRID

Black ticks show the geographic  
show the red belt kilometer grid  
Origin 30° N = 810,000 , 31° E =

PROJECTION AND BASIS

Transverse Mercator Projectio  
Ellipsoid, Helmert 1906

Horizontal Datum:  
National Geodetic Net, Venus

Vertical Datum:  
Mean Sea Level Alexandria

طُبعت بالهيئة العامة لشئون المطابع الأميرية

رئيس مجلس الإدارة

محاسب / أشرف إمام عبد السلام

رقم الإيداع بدار الكتب ٦٥ لسنة ٢٠٢٥

٥٠٩ - ٢٠٢٥/٤/١٦ - ٢٠٢٤/٢٥٧٥٦

