

جمهورية مصر العربية



رئاسة الجمهورية

الجريدة الرسمية

الثمن ١٠ جنيهات

السنة الرابعة والستون	الصادر في ١١ ربيع الآخر سنة ١٤٤٣ هـ الموافق (١٦ نوفمبر سنة ٢٠٢١ م)	العدد ٤٥ مكرر (ب)
--------------------------	--	----------------------

قرار رئيس مجلس الوزراء

رقم ٣١٦٨ لسنة ٢٠٢١

رئيس مجلس الوزراء

بعد الاطلاع على الدستور ؛

وعلى قانون نظام الإدارة المحلية الصادر بالقانون رقم ٤٣ لسنة ١٩٧٩ ؛

ولائحته التنفيذية ؛

وعلى القانون رقم ١٠ لسنة ١٩٩٠ بشأن نزع ملكية العقارات للمنفعة العامة

ولائحته التنفيذية ؛

وعلى قرار رئيس الجمهورية رقم ٢٧٩ لسنة ٢٠١٨ بالتفويض فى بعض الاختصاصات ؛

وعلى قرار رئيس مجلس الوزراء رقم ٢١٨١ لسنة ٢٠٢١ ؛

وبناءً على ما عرضه وزير النقل ؛

قرر:

(المادة الأولى)

يُعتبر من أعمال المنفعة العامة مشروع إنشاء القطار الكهربائى السريع (السخنة - العاصمة الإدارية - العلمين - مطروح) فى المسافة من برج العرب حتى مطروح بطول (٢٩٦) كم ، فى نطاق محافظتى الإسكندرية ومطروح ، بمساره ، ومرافقه وجميع منشآته من محطات للركاب بما تحتويه ومحطات القوى الكهربائيه والضغط العالى وورش للعمرة الجسميه والخفيفة ووحدات التحكم المركزى وأى منشآت أخرى يحتاجها المشروع .

(المادة الثانية)

يُستولى بطريق التنفيذ المباشر لصالح الهيئة القومية للأنفاق على الأراضى والعقارات اللازمة لتنفيذ المشروع المشار إليه فى المادة السابقة ، والمبين موقعها وحدودها وأسماء ملاكها الظاهرين بالمذكرة الإيضاحية والخرائط المساحية والكشوف المرفقة .

(المادة الثالثة)

يُنهى تخصيص الأراضى والعقارات المملوكة لجهات حكومية والموضح بيانها وملاكها الظاهرين بالمذكرة الإيضاحية والخرائط المساحية والكشوف المرفقة ويعدل تخصيصها للنفع العام لصالح الهيئة القومية للأنفاق بدون مقابل .

(المادة الرابعة)

يُنشر هذا القرار فى الجريدة الرسمية ، ويعمل به من اليوم التالى لتاريخ نشره .

صدر برئاسة مجلس الوزراء فى ١١ ربيع الآخر سنة ١٤٤٣ هـ

(الموافق ١٦ نوفمبر سنة ٢٠٢١ م) .

رئيس مجلس الوزراء

دكتور/ مصطفى كمال مدبولى

وزارة النقل مذكرة إيضاحية

لقرار رئيس مجلس الوزراء

بشأن إضفاء صفة النفع العام على مشروع إنشاء القطار الكهربائى السريع
(السخنة - العاصمة الإدارية - العلمين - مطروح)

فى المسافة من برج العرب حتى مطروح

فى ضوء تكليفات السيد رئيس الجمهورية الصادرة لوزارة النقل بالبدء فى تنفيذ شبكة القطار الكهربائى السريع ، والتي تبدأ بالخط الأول (السخنة - العاصمة الإدارية - العلمين - مطروح) .

يهدف تنفيذ الخط إلى توفير وسيلة نقل سريعة وعصرية وآمنة وصديقة للبيئة لنقل الركاب ، كما أنه يساهم فى ربط العاصمة الإدارية الجديدة والمدن الجديدة بشبكة السكك الحديدية لنقل الركاب والبضائع .

سبق وأن صدر قرار مجلس الوزراء رقم ٢١٨١ لسنة ٢٠٢١ بتاريخ ٢/٩/٢٠٢١ بإضفاء صفة النفع العام على مشروع إنشاء القطار الكهربائى السريع (السخنة - العاصمة الإدارية - العلمين - مطروح) فى المسافة من السخنة حتى برج العرب بطول (٣١٥) كم وبنطاق محافظات السويس ، القاهرة ، الجيزة ، المنوفية ، البحيرة والإسكندرية .

يبدأ مسار مشروع إنشاء القطار الكهربائى السريع (السخنة - العاصمة الإدارية - العلمين - مطروح) فى المسافة من برج العرب حتى مطروح بطول (٢٩٦) كم على النحو الآتى :

- ١ - بداية من الكيلو متر (٣١٥) ببرج العرب وصولاً إلى الكيلو متر (٣٤٩) شرقاً فى منطقة النزهة بالإسكندرية بطول (٣٤) كيلو متر كتفريعة أولى وتشمل عدد (٣) محطات هى (الاستاد - العامرية - الإسكندرية) .
- ٢ - بداية من الكيلو متر (٣١٥) ببرج العرب وصولاً إلى الكيلو متر (٥٧٧) غرباً فى مطروح بطول (٢٦٢) كيلو متر كتفريعة ثانية وتشمل عدد (٧) محطات هى (برج العرب - الحمام - العلمين - الضبعة - سيدى عبد الرحمن - رأس الحكمة - مطروح) .

مرفق طيه الآتى :

١ - الخرائط المساحية الخاصة بالتخطيط الإجمالى لمسار القطار الكهربائى السريع (السخنة - العاصمة الإدارية - العلمين - مطروح) فى المسافة من برج العرب حتى مطروح بطول (٢٩٦) كم .

٢ - كشوف الملاك الظاهرين للأراضى والعقارات اللازم نزع ملكيتها لصالح المشروع ، والأراضى والعقارات المطلوب إنهاء تخصيصها من الجهات الحكومية وإعادة تخصيصها لصالح الهيئة القومية للأنفاق لتنفيذ المشروع .

ونظراً للطبيعة الخاصة للمشروع والتي تقتضى تعدد مواقع العمل فإنه يتعذر حصر جميع ملاك الأراضى والعقارات المتداخلة مع المشروع ومساحة ما يملكه كل منهم وما قد يتطلبه المشروع من أجزاء إضافية إلا بعد صدور القرار بتقرير صفة النفع العام وبدء أعمال اللجان المختصة فى الحصر طبقاً للخرائط المساحية المرفقة .

وجدير بالذكر أنه سيتم تدبير مبلغ (٥٠٠) مليون جنيه وفقاً للتأشيرات العامة لموازنة الهيئة القومية للأنفاق للعام المالى ٢٠٢٢/٢٠٢١ اللازمة للتعويضات التقديرية المبدئية للملاك الظاهرين وسوف يتم إيداعها خزانة الجهة المنفذة لهذا القرار خلال ثلاثة أشهر من تاريخ صدوره طبقاً لما تحدده اللجنة المختصة المشكلة بالمادة (٦) من القانون رقم ١٠ لسنة ١٩٩٠ وتعديلاته .

فى ضوء ما تقدم ، نتشرف بأن نرفق طيه مشروع قرار رئيس مجلس الوزراء لإضفاء صفة النفع العام لمشروع إنشاء القطار الكهربائى السريع (السخنة - العاصمة الإدارية - العلمين - مطروح) فى المسافة من برج العرب حتى مطروح بطول (٢٩٦) كم بنطاق محافظتى الإسكندرية ومطروح ، والاستيلاء بطريق التنفيذ المباشر على الأراضى اللازمة لتنفيذ المشروع وكذلك إنهاء تخصيص الأراضى والمباني المملوكة لجهات حكومية وتعديل تخصيصها لصالح الهيئة القومية للأنفاق بدون مقابل ، وذلك على النحو الموضح بعاليه .

وتفضلوا بقبول فائق الاحترام

وزير النقل

فريق / كامل عبد الهادى الوزير

٢١٦٨/٢٠٢١

**كتوف بيان الملاك الظاهري للأراضي المطلوب ترعة ملكيتها
لمشروع القطر السريع (المرحلة الثالثة)**

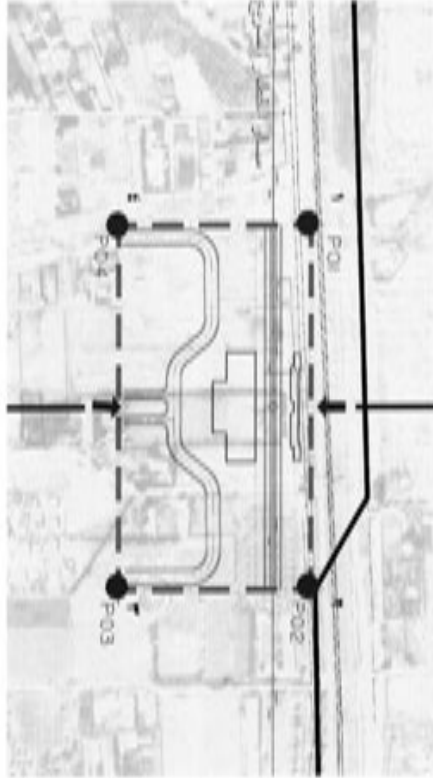
م	اسم المالك الظاهر	العنوان	وسط العقارات		القيمة
			نوع العقار	المساحة	
١	ملكية خاصة	الإسكندرية - كوتج ماروط	أرض زراعية بها سبقي	١٠٠٠٦٩٥	
٢	ملكية خاصة	الإسكندرية - الضربية	أرض زراعية	١٠٠٠٥٥٠	
٣	ملكية خاصة	الإسكندرية - بحور الطريق الساحلي الغربي	أرض زراعية	١٨٦٦٤٠	
٤	ملكية خاصة	الإسكندرية - سنج	أرض زراعية	١٠٠٠٨٠٠	
٥	ملكية خاصة	الدمق	أرض زراعية بها سبقي	١٠٠٠٨٠٠	
٦	ملكية خاصة	مدينة اللخمي	مصلحة الإحتياجات	١٠٠٠٨٠٠	
٧	ملكية خاصة	مدينة سبقي بحور من	أرض زراعية	١٠٠٠٨٠٠	
٨	ملكية خاصة	الضبية - مرسى مطروح	أرض زراعية	١٠٠٠٨٠٠	
٩	ملكية خاصة	الضبية	أرض زراعية	١٠٠٠٨٠٠	

١٥-٤
٢١٦٨



A

كروت وصف ترزح الصغرية



رقم الكروت	وصف الكروت	
	رقم الكروت	وصف الكروت
١	١٠٠٠٠٠٠٠	١٠٠٠٠٠٠٠٠
٢	١٠٠٠٠٠٠٠	١٠٠٠٠٠٠٠
٣	١٠٠٠٠٠٠٠	١٠٠٠٠٠٠٠
٤	١٠٠٠٠٠٠٠	١٠٠٠٠٠٠٠
٥	١٠٠٠٠٠٠٠	١٠٠٠٠٠٠٠

١٥-٩
١٧٨



١

مجلس البلديات
البحرينية

محمد صبيح
مدير

كروت وسط تروخ العنقية

كروت رقم ٣

كروت وسط تروخ العنقية

الموقع: الأمانة - جوار الطريق الساحلي الغربي

مساحة تقريبي كروت: ٣٠٠٠ متر مربع

تروخ المساحة الأرض الزراعية: ١٠٠٠ متر مربع

المساحة الكلية: ١٠٠٠ متر مربع

رقم الكروت	المساحة	
	م	م ²
1	١٠٠٠	١٠٠٠
2	١٠٠٠	١٠٠٠
3	١٠٠٠	١٠٠٠
4	١٠٠٠	١٠٠٠
5	١٠٠٠	١٠٠٠

التصديق

١٤٤٣ هـ / ٢٠٢١ م

١٤٤٣ هـ / ٢٠٢١ م



MIA
٧-٥١



التاريخ		المنطقة	
١	٢	ع	م
١٤٤٣/١١/١٦	١٤٤٣/١١/١٦	٥١	٥١
١٤٤٣/١١/١٦	١٤٤٣/١١/١٦	٥١	٥١
١٤٤٣/١١/١٦	١٤٤٣/١١/١٦	٥١	٥١
١٤٤٣/١١/١٦	١٤٤٣/١١/١٦	٥١	٥١

الاسم	الرقم	التاريخ	المنطقة
محافظة الرياض	٥١	١٤٤٣/١١/١٦	٥١
محافظة جدة	٢٤	١٤٤٣/١١/١٦	٢٤
محافظة مكة المكرمة	٢٤	١٤٤٣/١١/١٦	٢٤
محافظة المدينة المنورة	٢٤	١٤٤٣/١١/١٦	٢٤
محافظة بريدة	٢٤	١٤٤٣/١١/١٦	٢٤
محافظة القصيم	٢٤	١٤٤٣/١١/١٦	٢٤
محافظة الأحساء	٢٤	١٤٤٣/١١/١٦	٢٤
محافظة الشرقية	٢٤	١٤٤٣/١١/١٦	٢٤
محافظة تبوك	٢٤	١٤٤٣/١١/١٦	٢٤
محافظة حائل	٢٤	١٤٤٣/١١/١٦	٢٤
محافظة نجران	٢٤	١٤٤٣/١١/١٦	٢٤
محافظة عسير	٢٤	١٤٤٣/١١/١٦	٢٤
محافظة بaha	٢٤	١٤٤٣/١١/١٦	٢٤
محافظة اليمن	٢٤	١٤٤٣/١١/١٦	٢٤
محافظة صنعاء	٢٤	١٤٤٣/١١/١٦	٢٤
محافظة تعز	٢٤	١٤٤٣/١١/١٦	٢٤
محافظة الحديدة	٢٤	١٤٤٣/١١/١٦	٢٤
محافظة ابوظبي	٢٤	١٤٤٣/١١/١٦	٢٤
محافظة دبي	٢٤	١٤٤٣/١١/١٦	٢٤
محافظة راس الخيمة	٢٤	١٤٤٣/١١/١٦	٢٤
محافظة Ajman	٢٤	١٤٤٣/١١/١٦	٢٤
محافظة الامارات	٢٤	١٤٤٣/١١/١٦	٢٤

الاسم	الرقم	التاريخ	المنطقة
محافظة الرياض	٥١	١٤٤٣/١١/١٦	٥١
محافظة جدة	٢٤	١٤٤٣/١١/١٦	٢٤
محافظة مكة المكرمة	٢٤	١٤٤٣/١١/١٦	٢٤
محافظة المدينة المنورة	٢٤	١٤٤٣/١١/١٦	٢٤
محافظة بريدة	٢٤	١٤٤٣/١١/١٦	٢٤
محافظة القصيم	٢٤	١٤٤٣/١١/١٦	٢٤
محافظة الأحساء	٢٤	١٤٤٣/١١/١٦	٢٤
محافظة الشرقية	٢٤	١٤٤٣/١١/١٦	٢٤
محافظة تبوك	٢٤	١٤٤٣/١١/١٦	٢٤
محافظة حائل	٢٤	١٤٤٣/١١/١٦	٢٤
محافظة نجران	٢٤	١٤٤٣/١١/١٦	٢٤
محافظة عسير	٢٤	١٤٤٣/١١/١٦	٢٤
محافظة بaha	٢٤	١٤٤٣/١١/١٦	٢٤
محافظة اليمن	٢٤	١٤٤٣/١١/١٦	٢٤
محافظة صنعاء	٢٤	١٤٤٣/١١/١٦	٢٤
محافظة تعز	٢٤	١٤٤٣/١١/١٦	٢٤
محافظة الحديدة	٢٤	١٤٤٣/١١/١٦	٢٤
محافظة ابوظبي	٢٤	١٤٤٣/١١/١٦	٢٤
محافظة دبي	٢٤	١٤٤٣/١١/١٦	٢٤
محافظة راس الخيمة	٢٤	١٤٤٣/١١/١٦	٢٤
محافظة Ajman	٢٤	١٤٤٣/١١/١٦	٢٤
محافظة الامارات	٢٤	١٤٤٣/١١/١٦	٢٤

الاسم	الرقم	التاريخ	المنطقة
محافظة الرياض	٥١	١٤٤٣/١١/١٦	٥١
محافظة جدة	٢٤	١٤٤٣/١١/١٦	٢٤
محافظة مكة المكرمة	٢٤	١٤٤٣/١١/١٦	٢٤
محافظة المدينة المنورة	٢٤	١٤٤٣/١١/١٦	٢٤
محافظة بريدة	٢٤	١٤٤٣/١١/١٦	٢٤
محافظة القصيم	٢٤	١٤٤٣/١١/١٦	٢٤
محافظة الأحساء	٢٤	١٤٤٣/١١/١٦	٢٤
محافظة الشرقية	٢٤	١٤٤٣/١١/١٦	٢٤
محافظة تبوك	٢٤	١٤٤٣/١١/١٦	٢٤
محافظة حائل	٢٤	١٤٤٣/١١/١٦	٢٤
محافظة نجران	٢٤	١٤٤٣/١١/١٦	٢٤
محافظة عسير	٢٤	١٤٤٣/١١/١٦	٢٤
محافظة بaha	٢٤	١٤٤٣/١١/١٦	٢٤
محافظة اليمن	٢٤	١٤٤٣/١١/١٦	٢٤
محافظة صنعاء	٢٤	١٤٤٣/١١/١٦	٢٤
محافظة تعز	٢٤	١٤٤٣/١١/١٦	٢٤
محافظة الحديدة	٢٤	١٤٤٣/١١/١٦	٢٤
محافظة ابوظبي	٢٤	١٤٤٣/١١/١٦	٢٤
محافظة دبي	٢٤	١٤٤٣/١١/١٦	٢٤
محافظة راس الخيمة	٢٤	١٤٤٣/١١/١٦	٢٤
محافظة Ajman	٢٤	١٤٤٣/١١/١٦	٢٤
محافظة الامارات	٢٤	١٤٤٣/١١/١٦	٢٤

كروت ومطبوع الصلحية

كروت رقم ١

كروت ومطبوع الصلحية

مطبوع : الألكترونية - مطبوع

مكتب المطبوع كروت : صلحية صلحية

كروت الصلحية : أرضي الألكترونية

الصلحية الصلحية : مطبوع ٢٠٢١

الاسم : المطبوع رقم الصلحية

الرقم : الصلحية رقم المطبوع

التاريخ : الصلحية رقم المطبوع

المنطقة : الصلحية رقم المطبوع

الجمهورية العربية السورية
مجلس الوزراء

كارت وصف تزرع الملكية

كارت رقم ٧

كارت وصف تزرع الملكية

الطرح : مدينة سويدي حيدر سمن

الصفحة الظاهر الكارتون : مدينة حاصية

تزرع التفتاح ارض زراعية

المساحة التزرع : ٢٠١٠٠٠٠٠

الطرح من استعملها بمقتضى	المساحة (م ²)	الاستخدام الحكي	رقم التزرع للمساحة المتزرع تزرع ملكية	الامتلاك	
				E	N
إتاحة مساحه سويدي حيدر سمن	٢٠١٠٠٠٠٠	ارض زراعية	٢٠١٠٠٠٠٠		
تاريخ: ١٠/١١/٢٠٢١					

١٠/١١/٢٠٢١

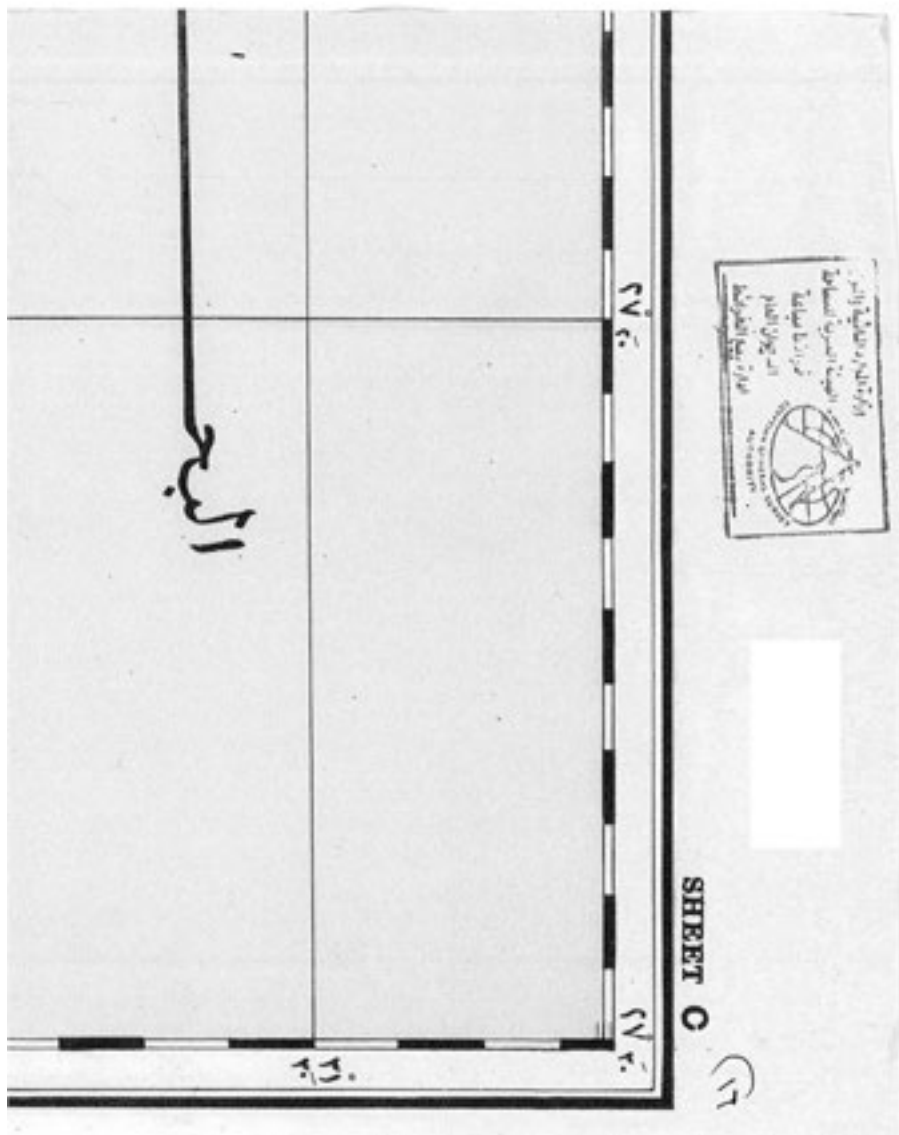


Handwritten signature

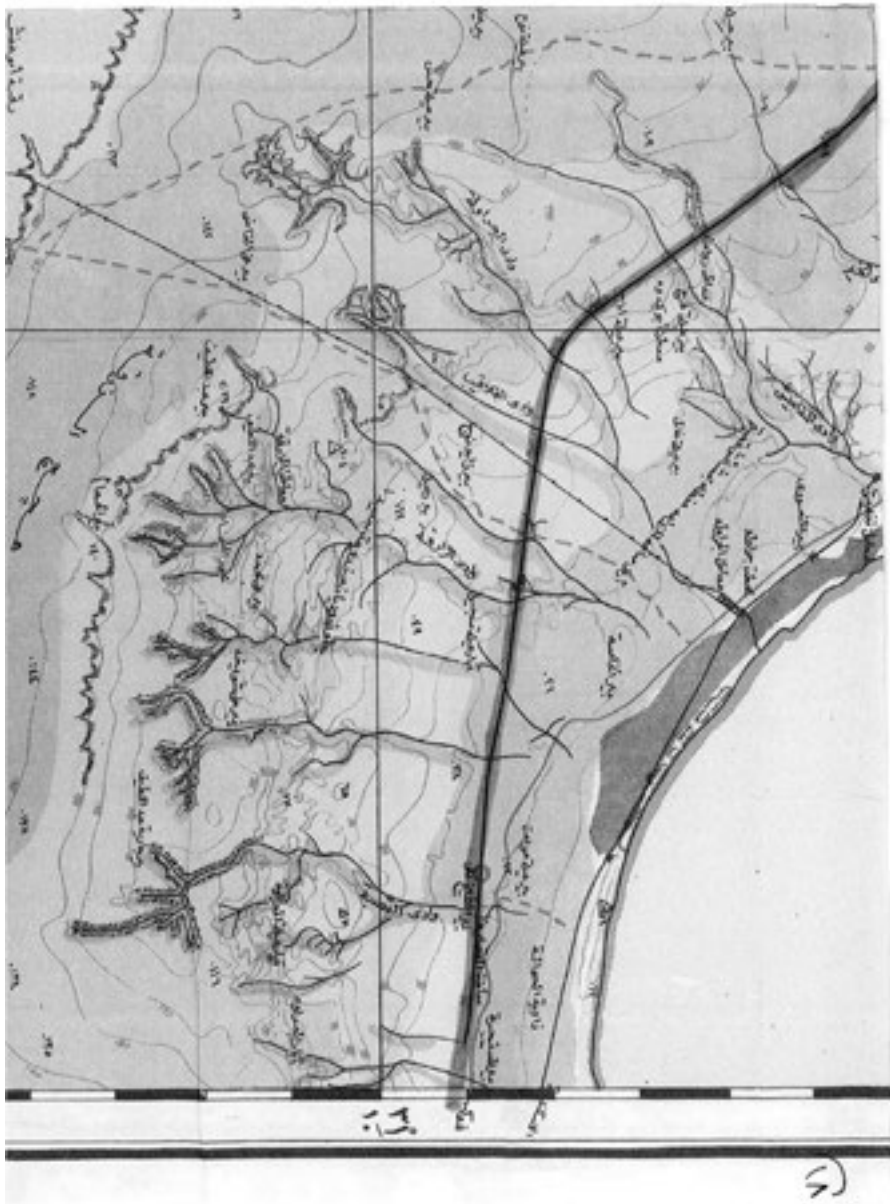
كشف بيان الملاك الظاهري للأراضي المطلوب أعلاء تخصصها
لمشروع القطر السريع (المرحلة الثالثة)

٢١٣٨ لسنة ٢٠١٤

م	اسم المالك الظاهر	العنوان	وصف العقارات		الغرض من تزعم الملكية
			نوع المنشأ	المساحة	
١	أرض ملك الدولة	برسي مطروح	أرض قضاء	٢٢٩٢١٥	إتشاء محطة برسي مطروح

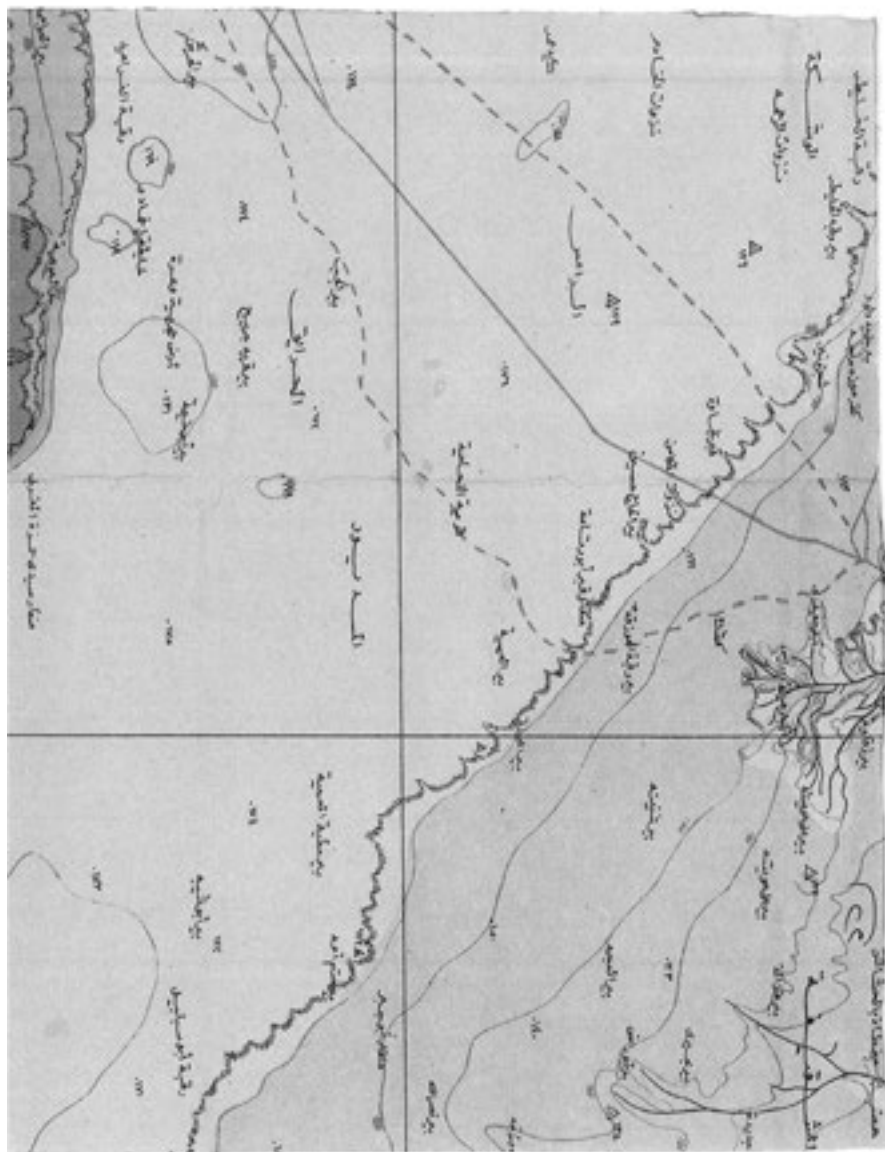


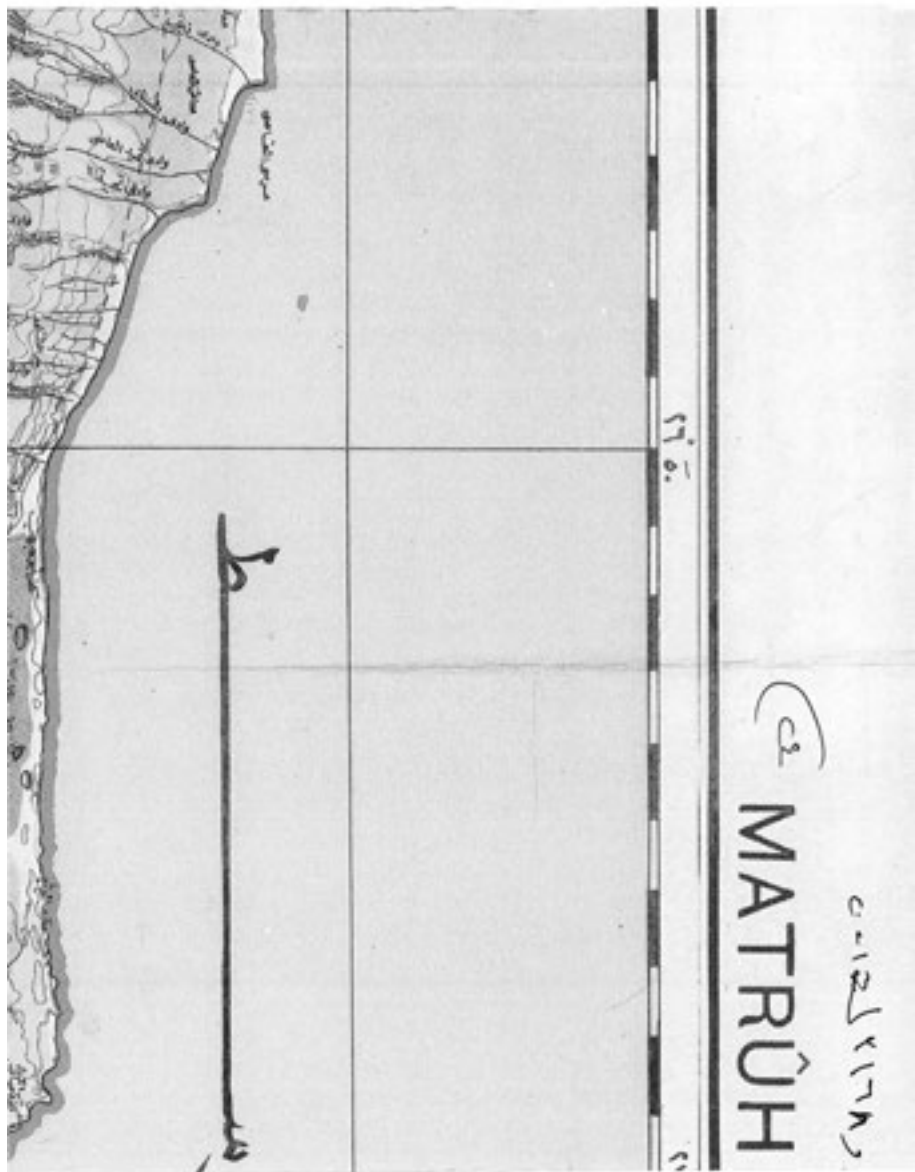




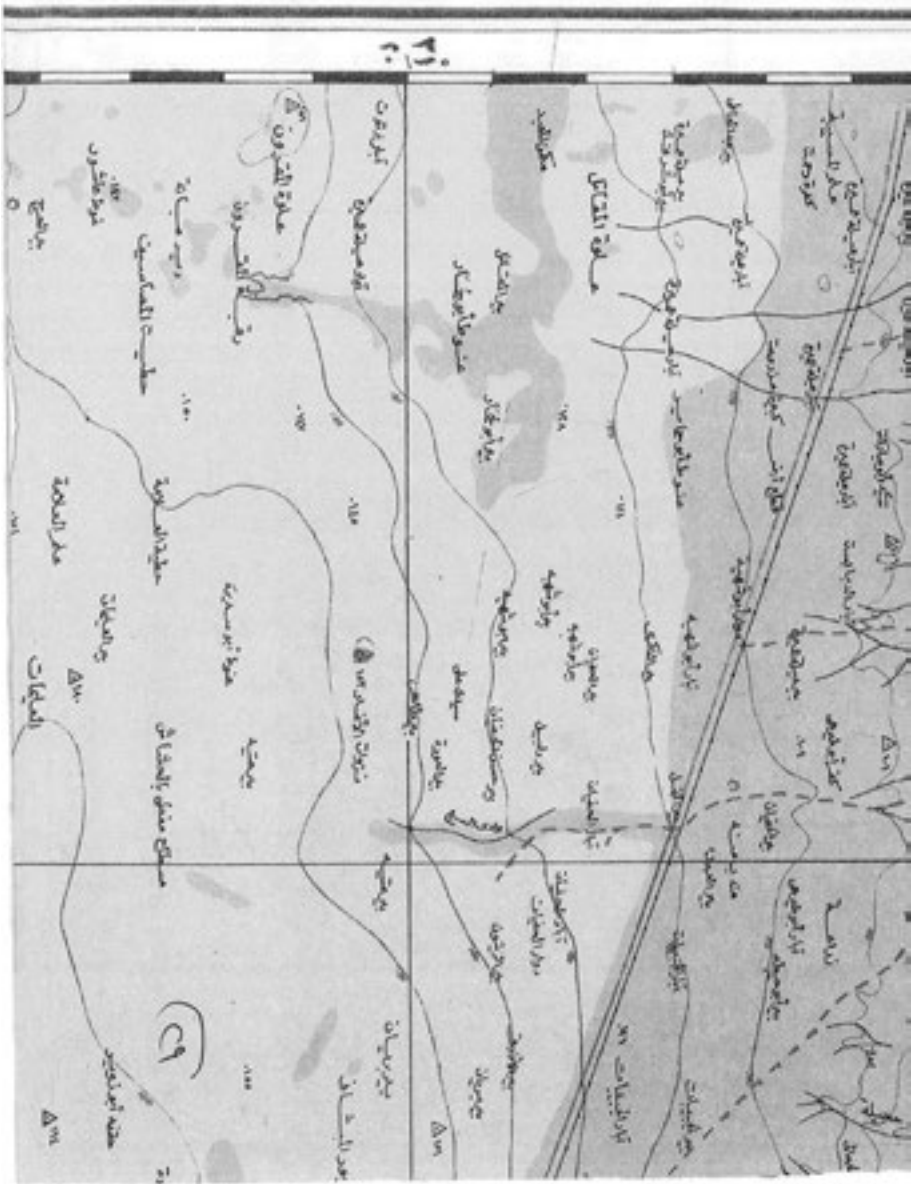
التلو		مطابروحة
ك		ب

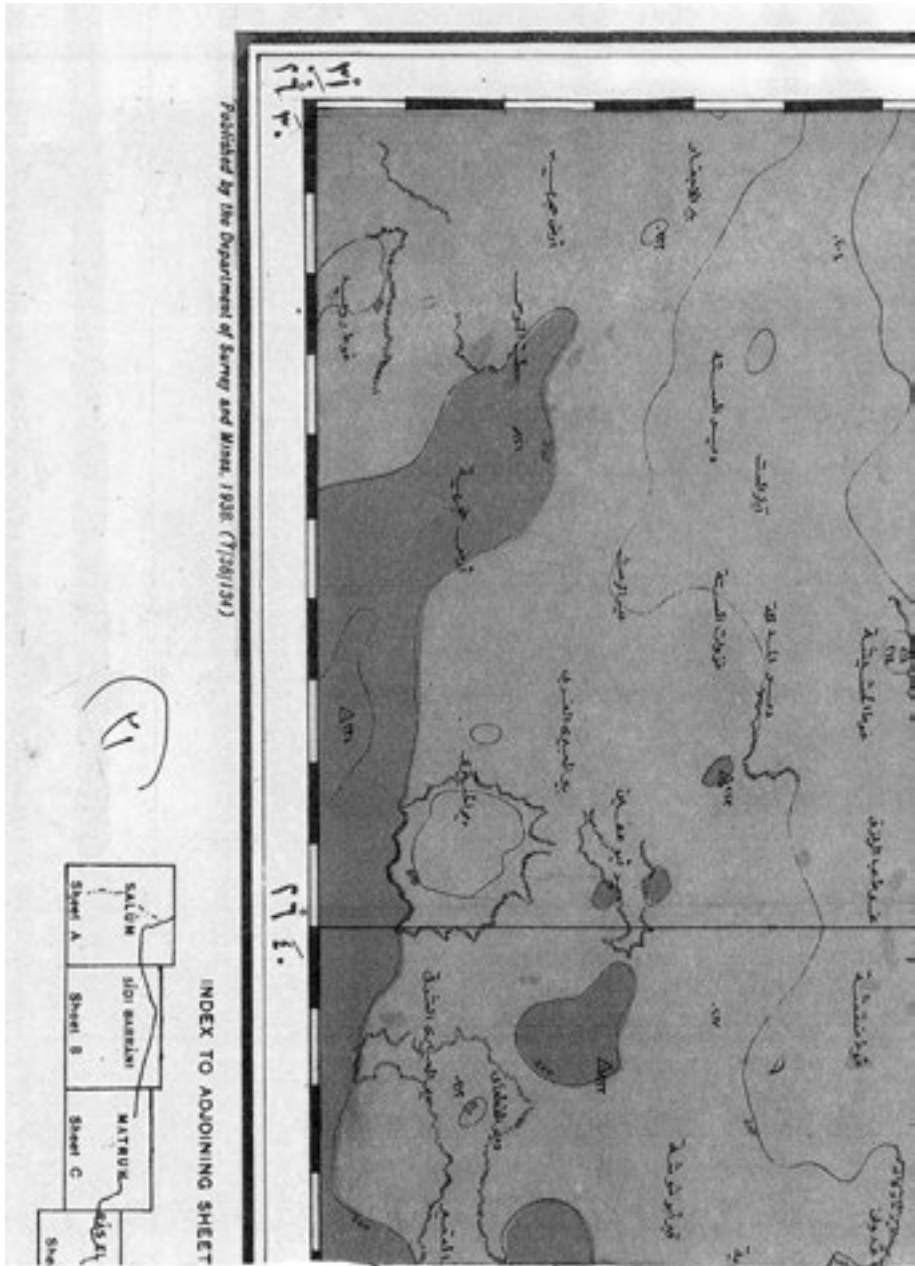


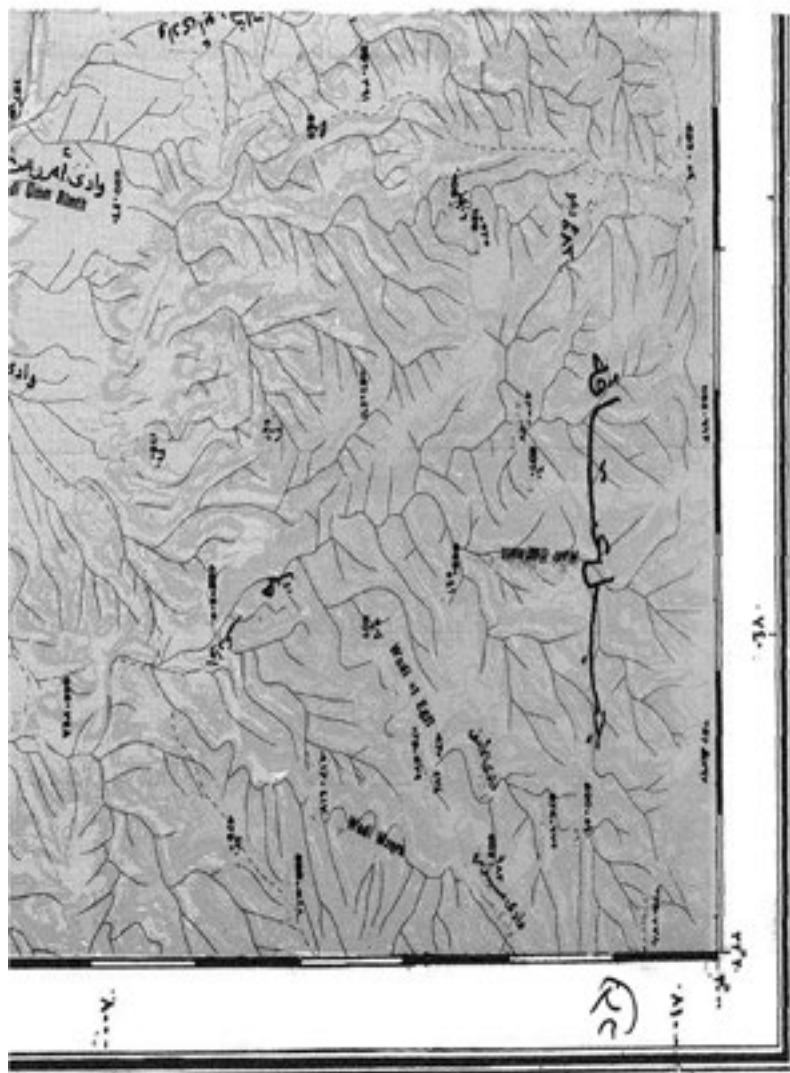


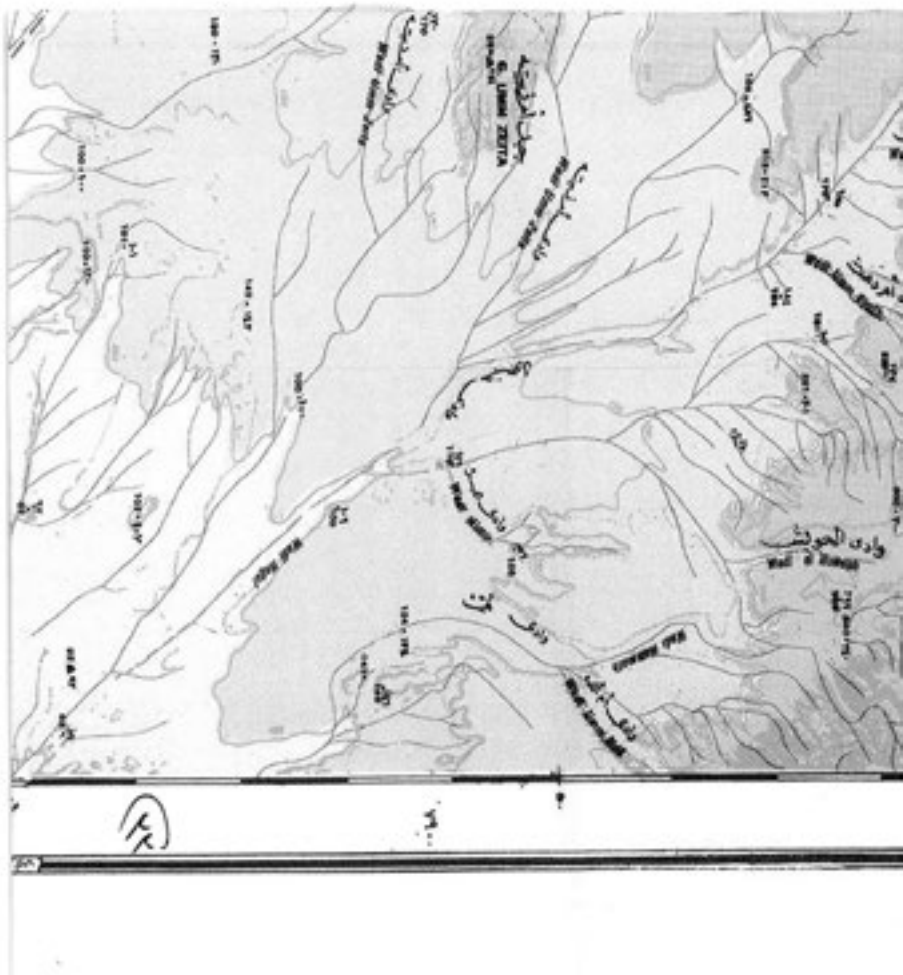


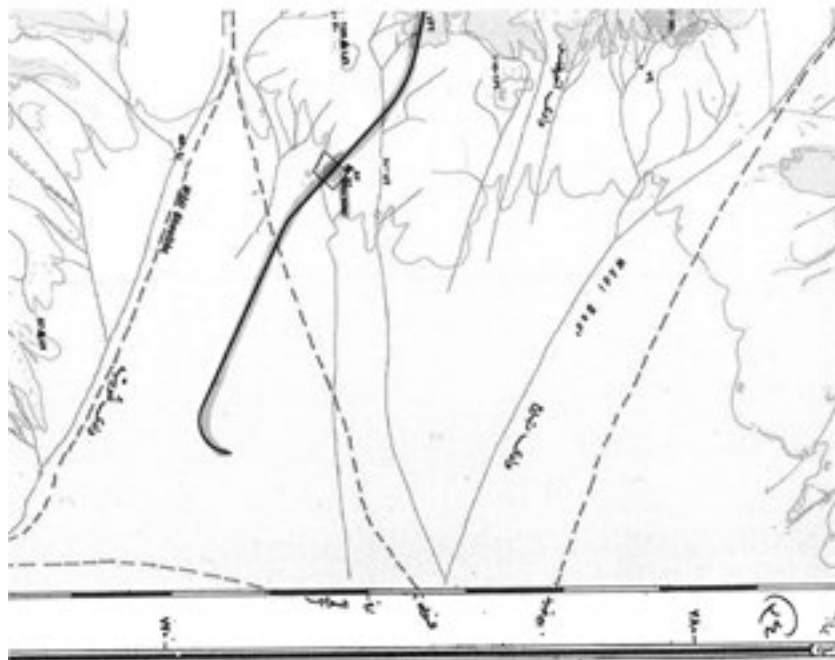


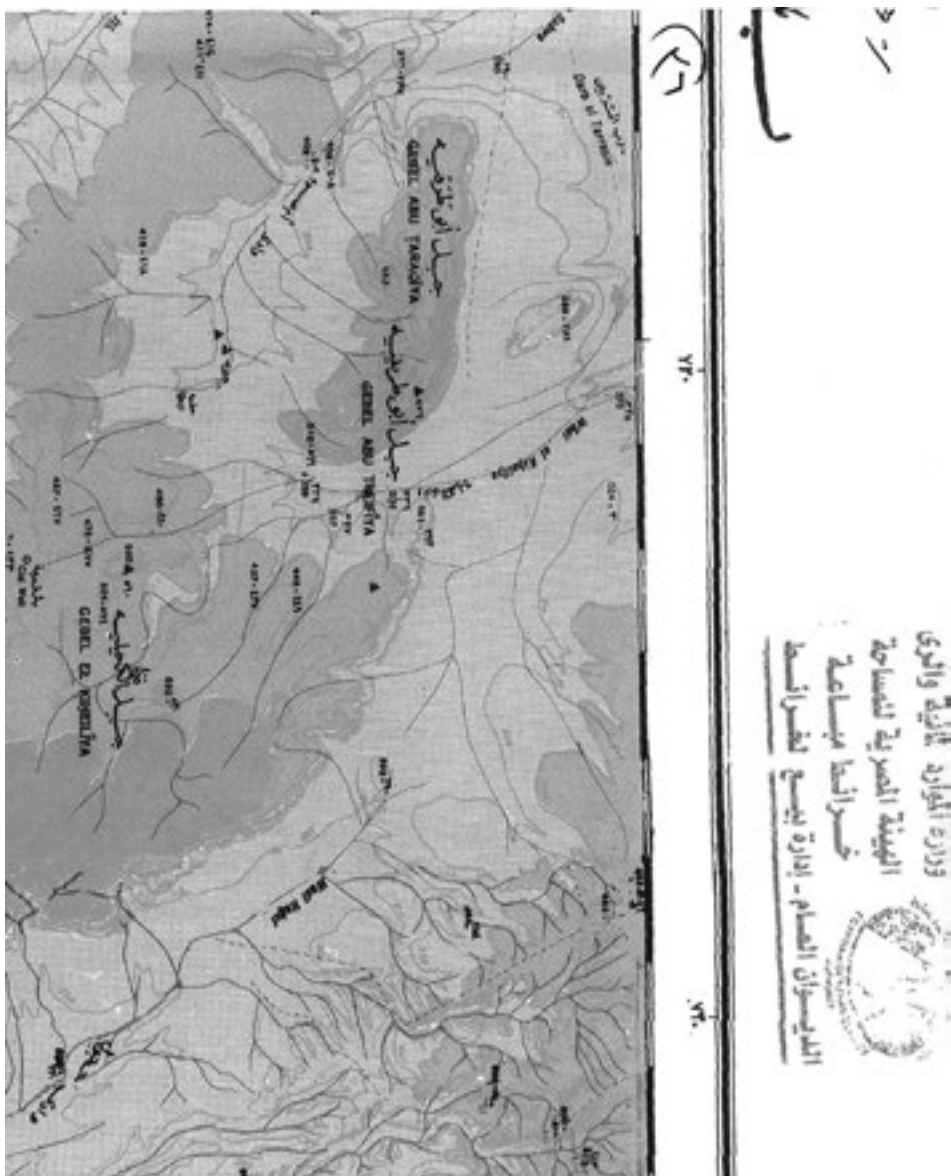




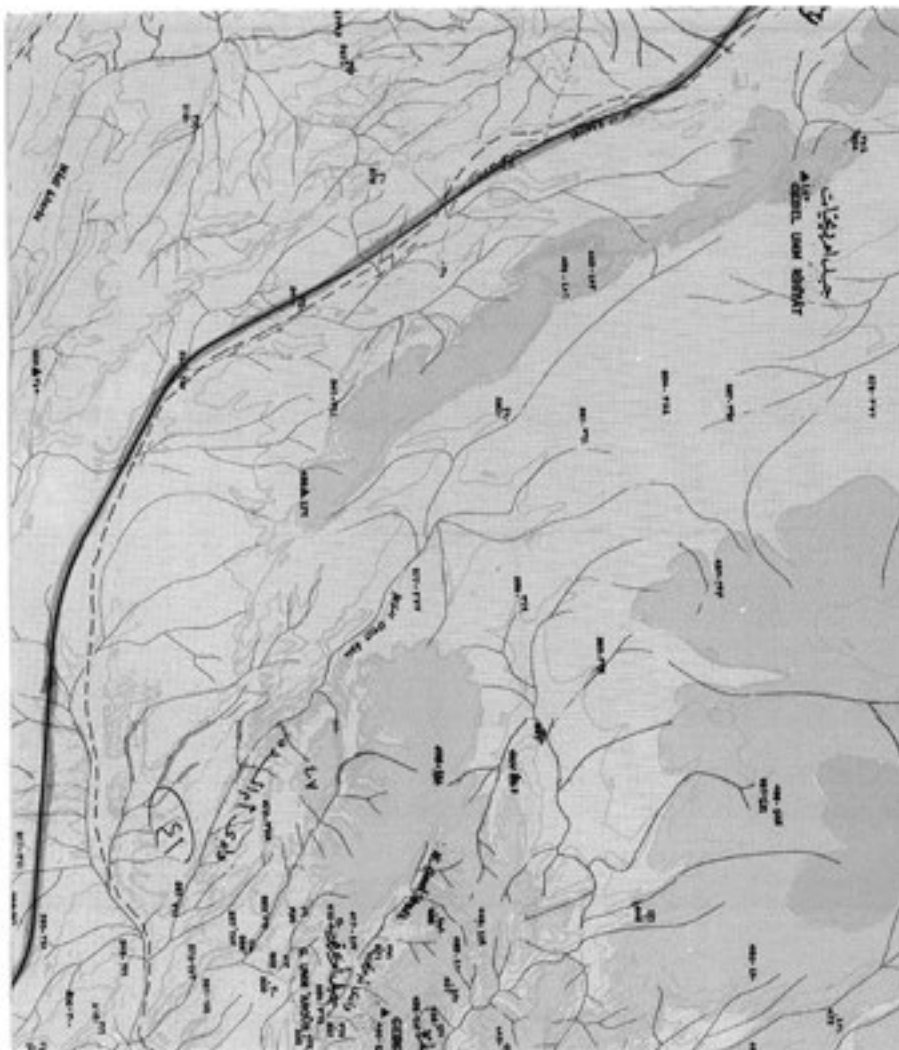


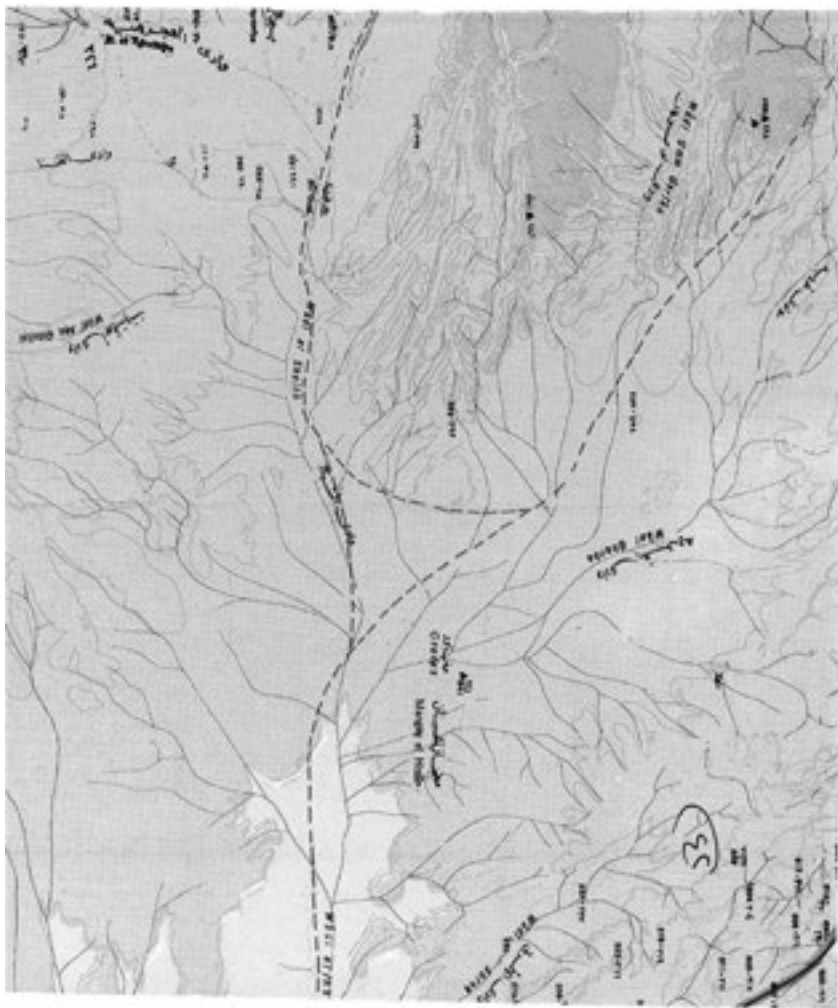


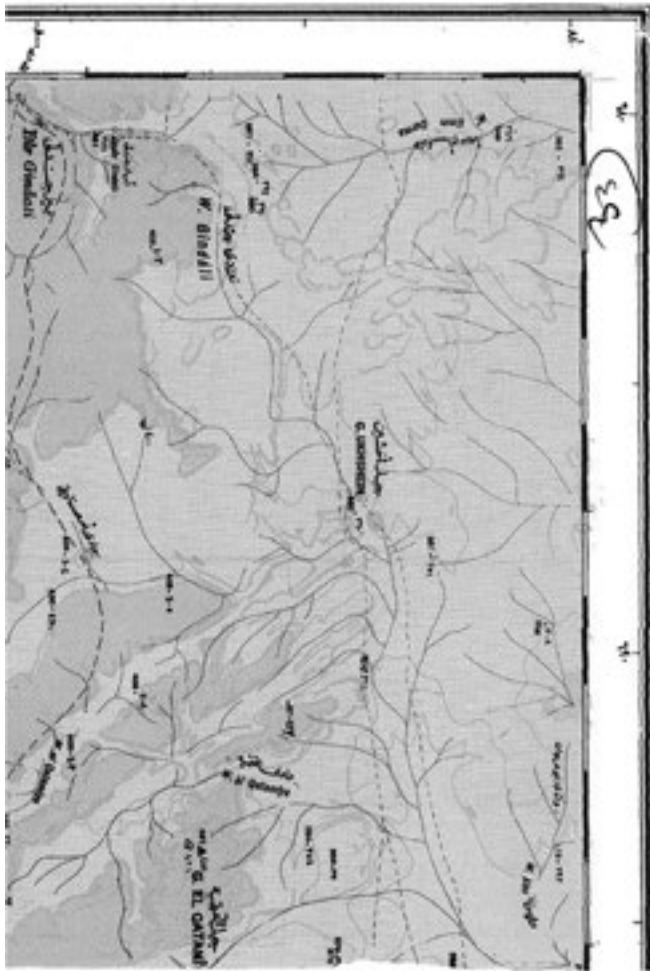






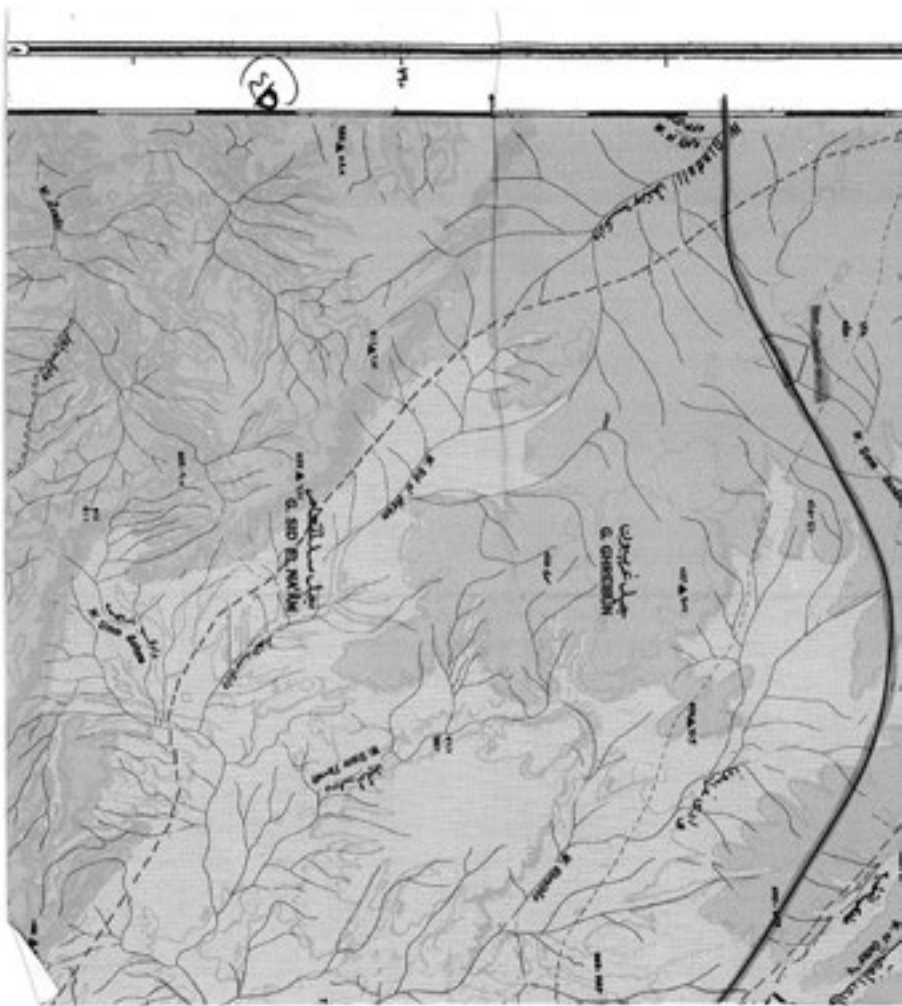


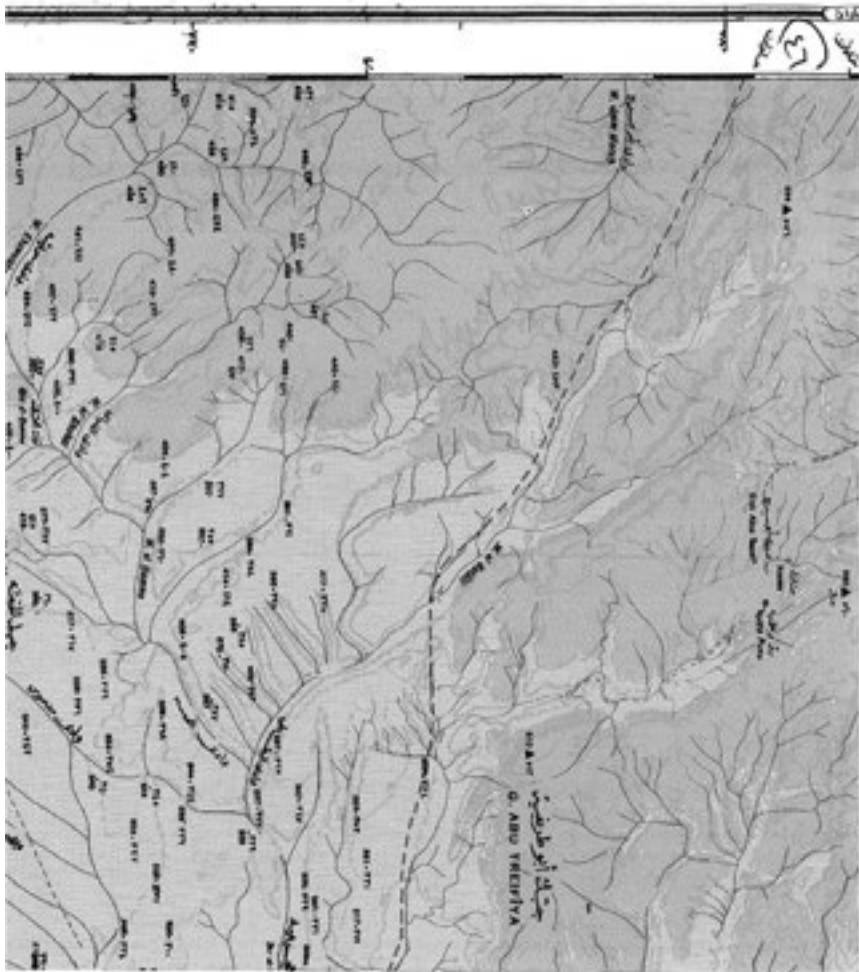


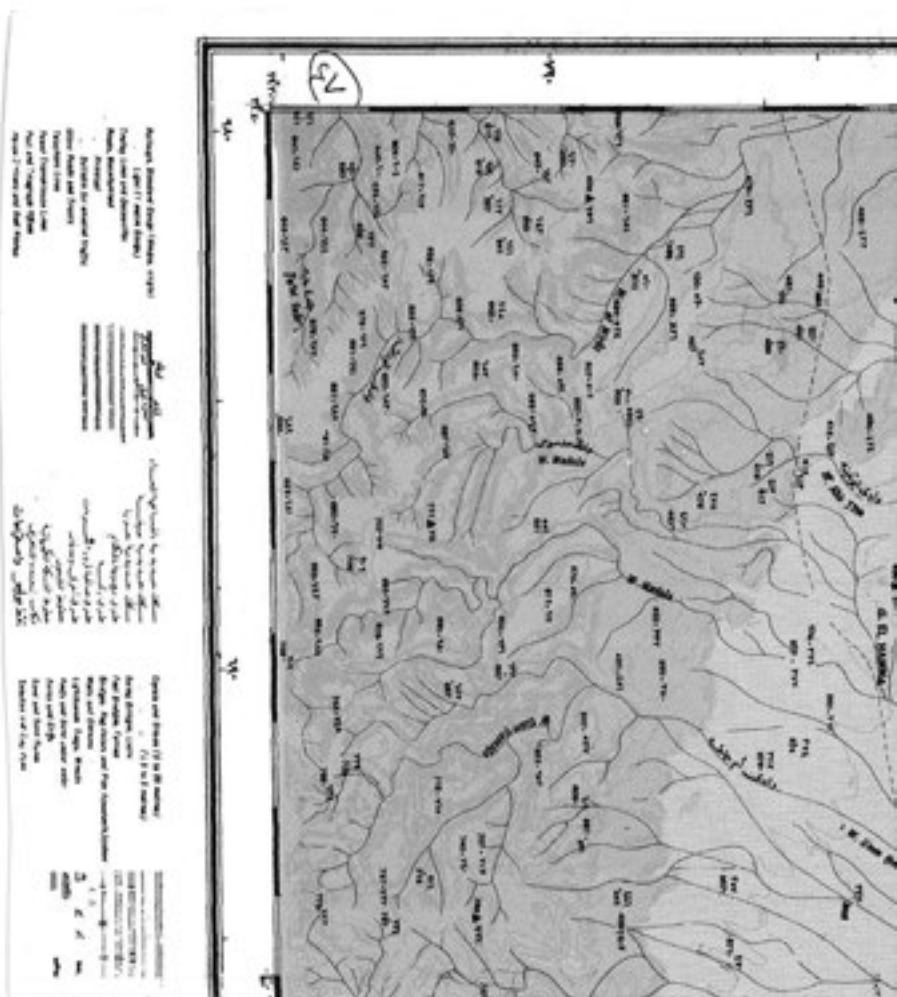


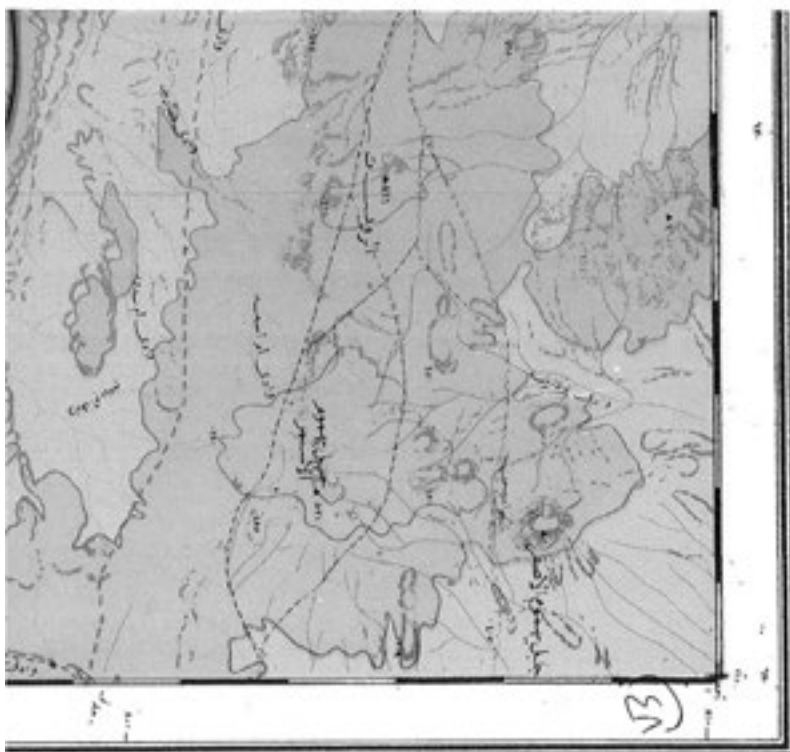
٢٩٢٠ / ٢١٥
لوحدة

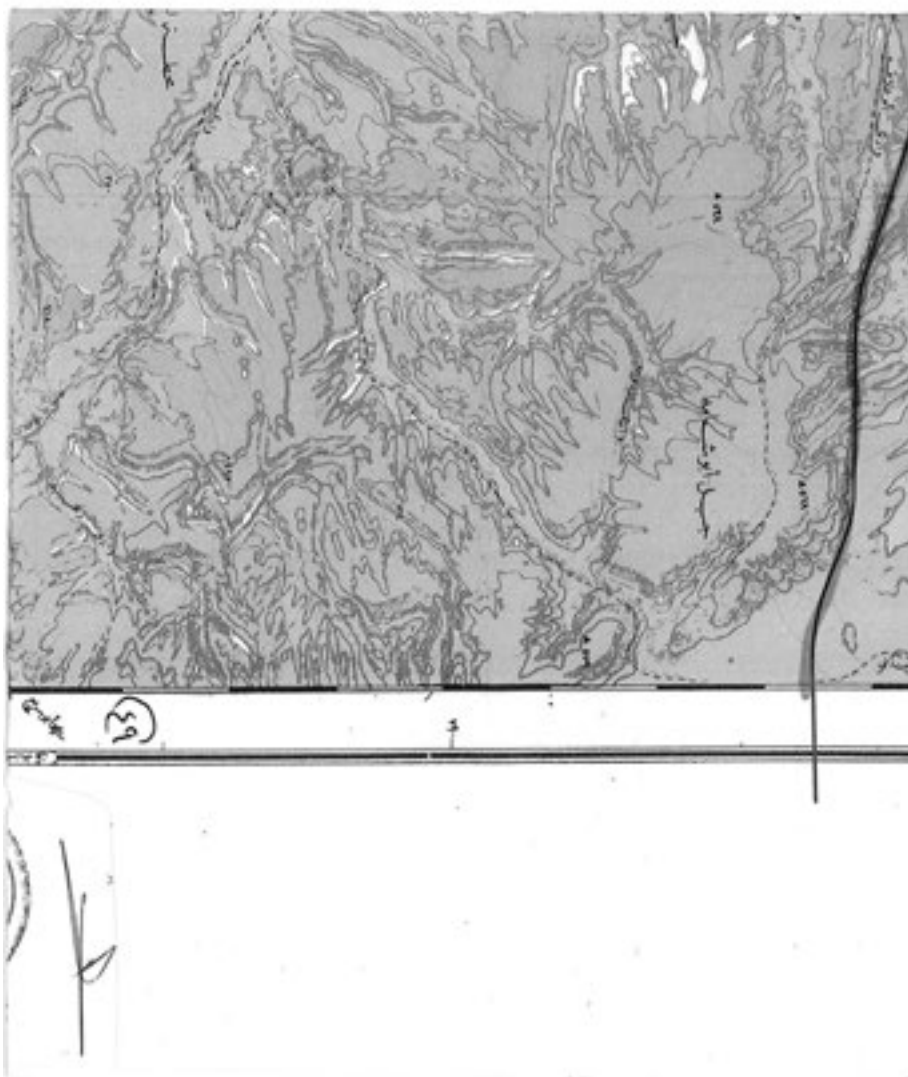
٣٤

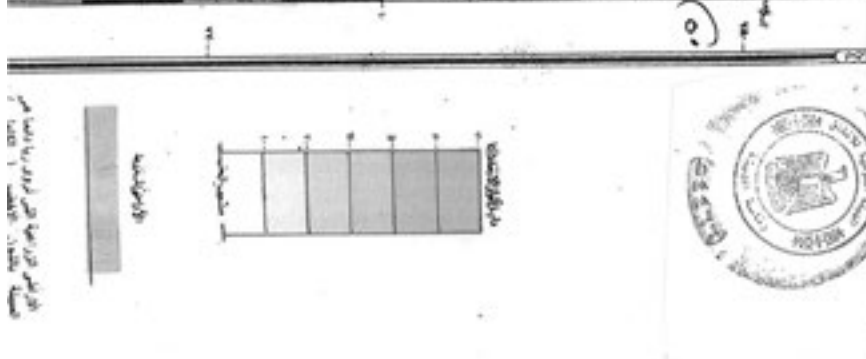
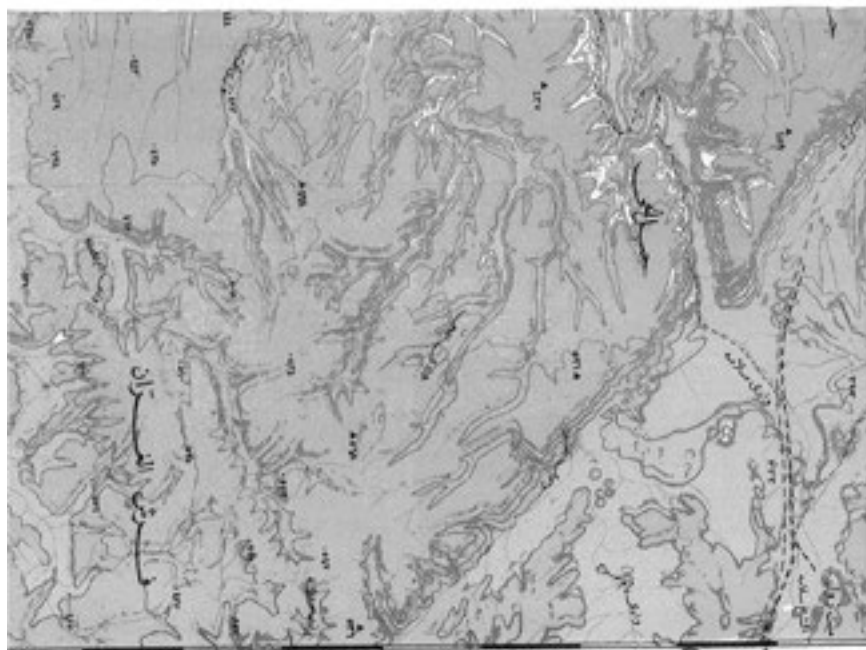





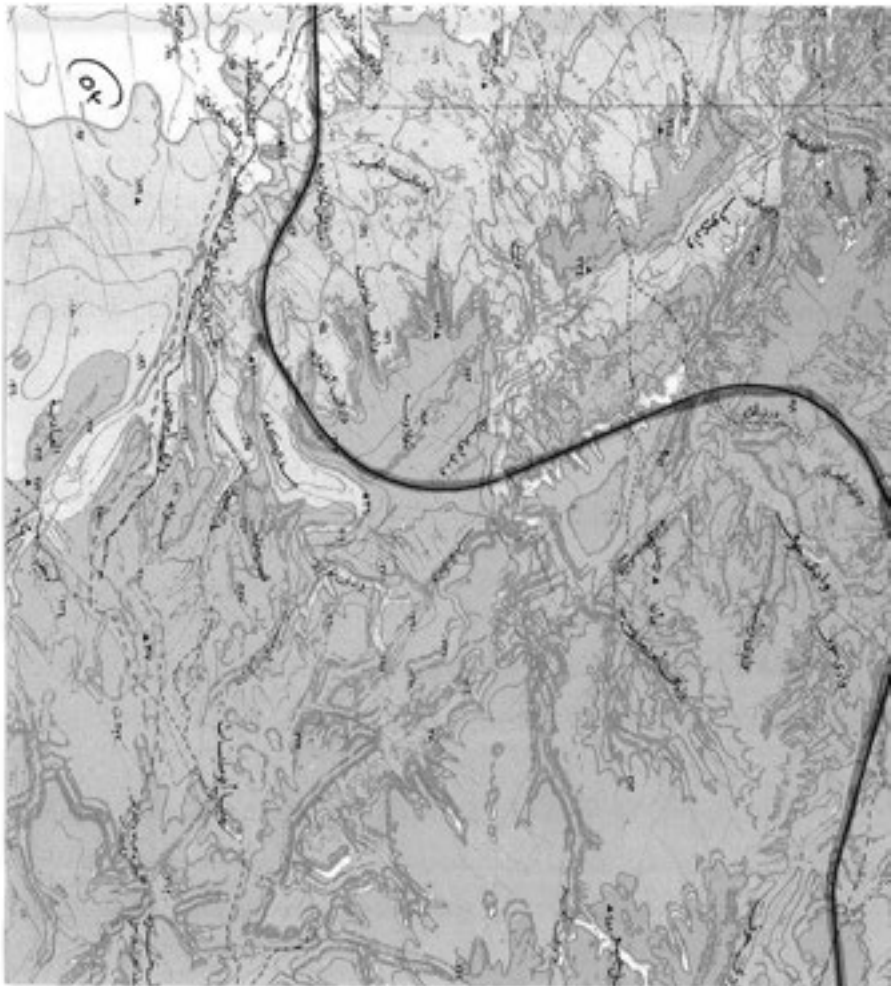





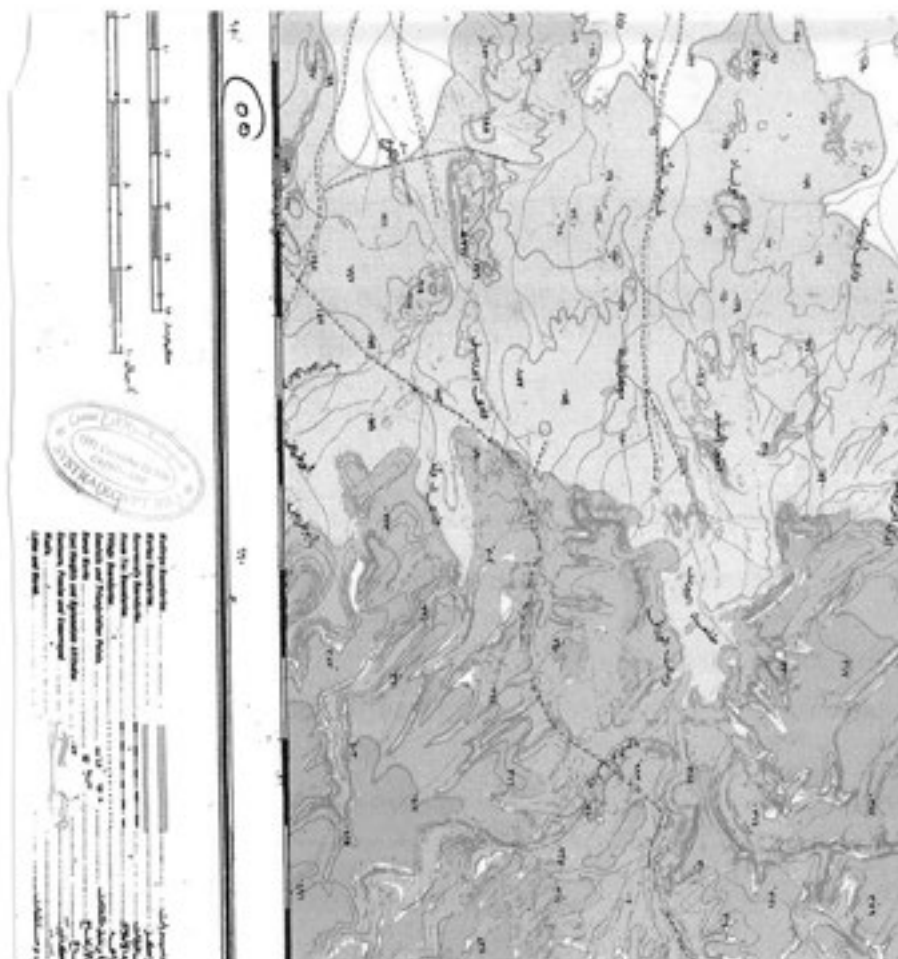




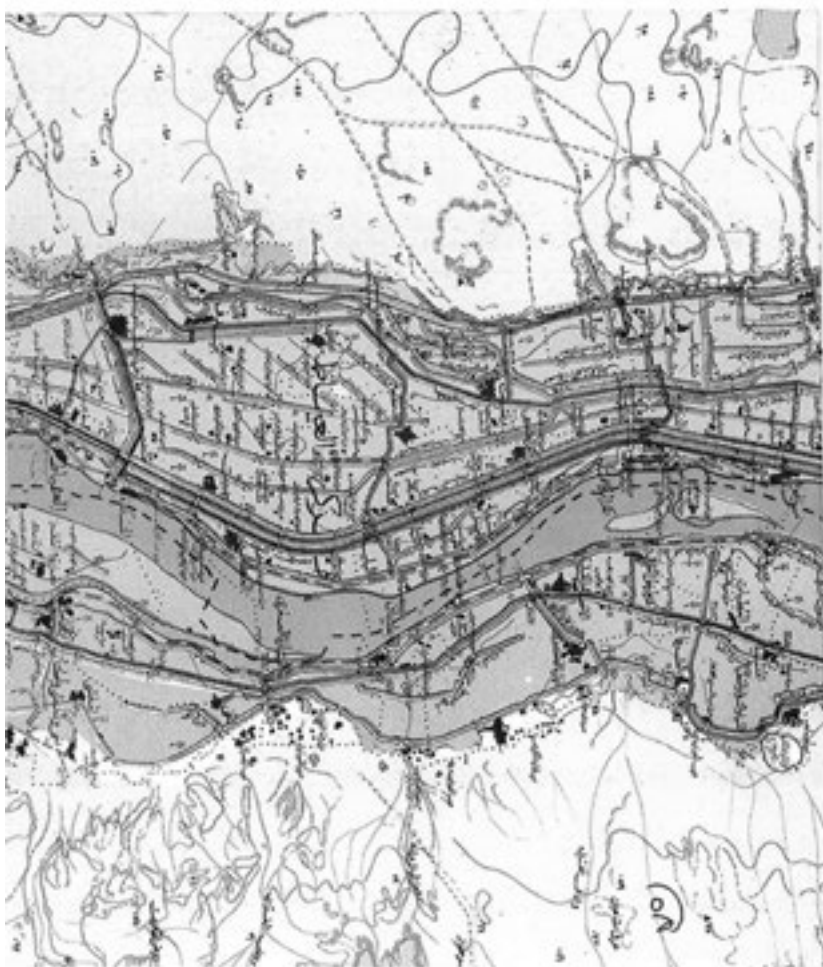


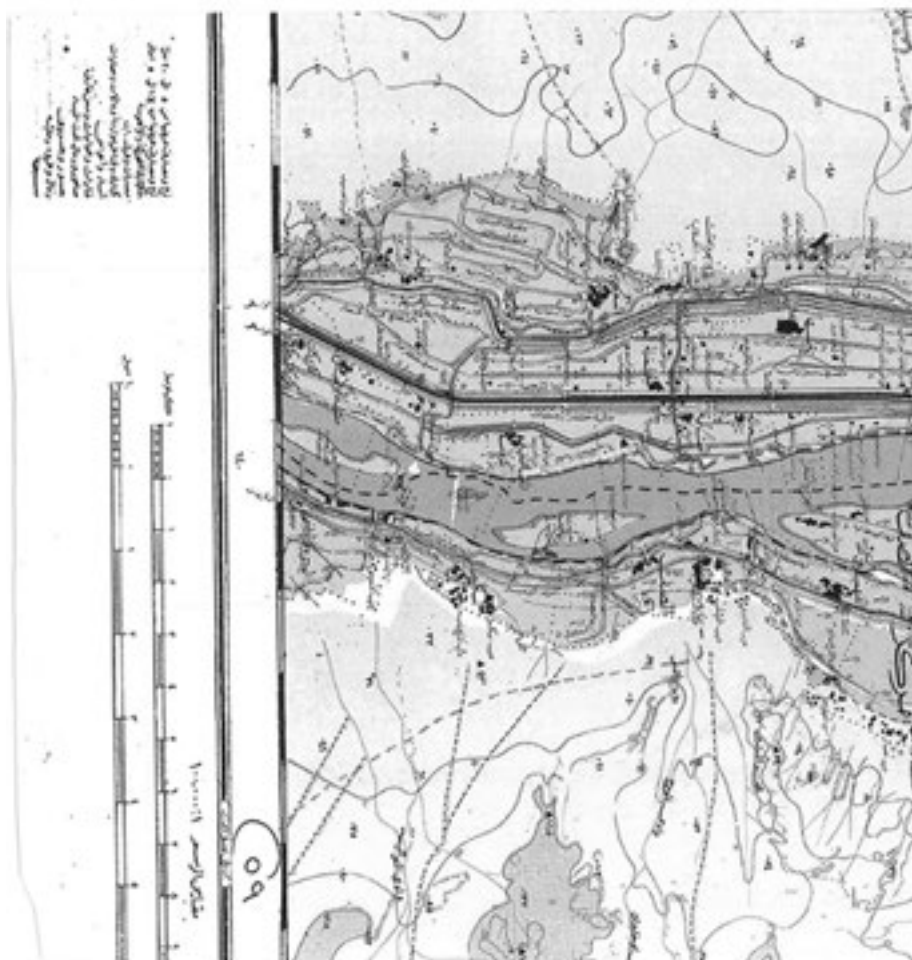


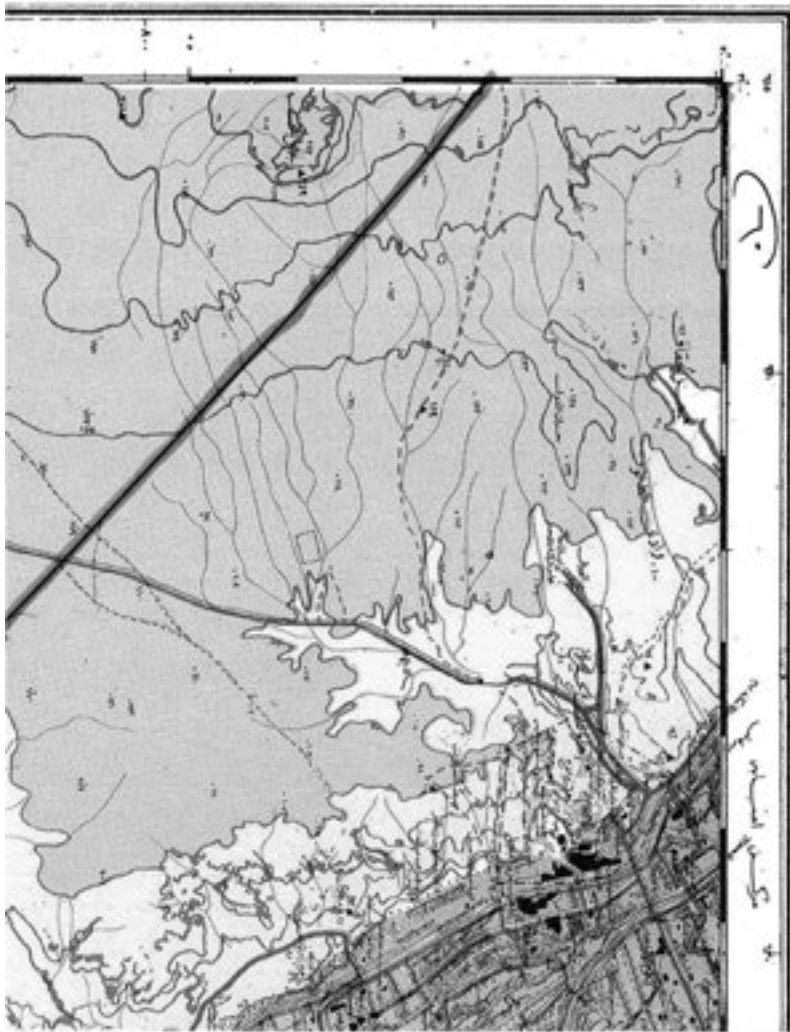




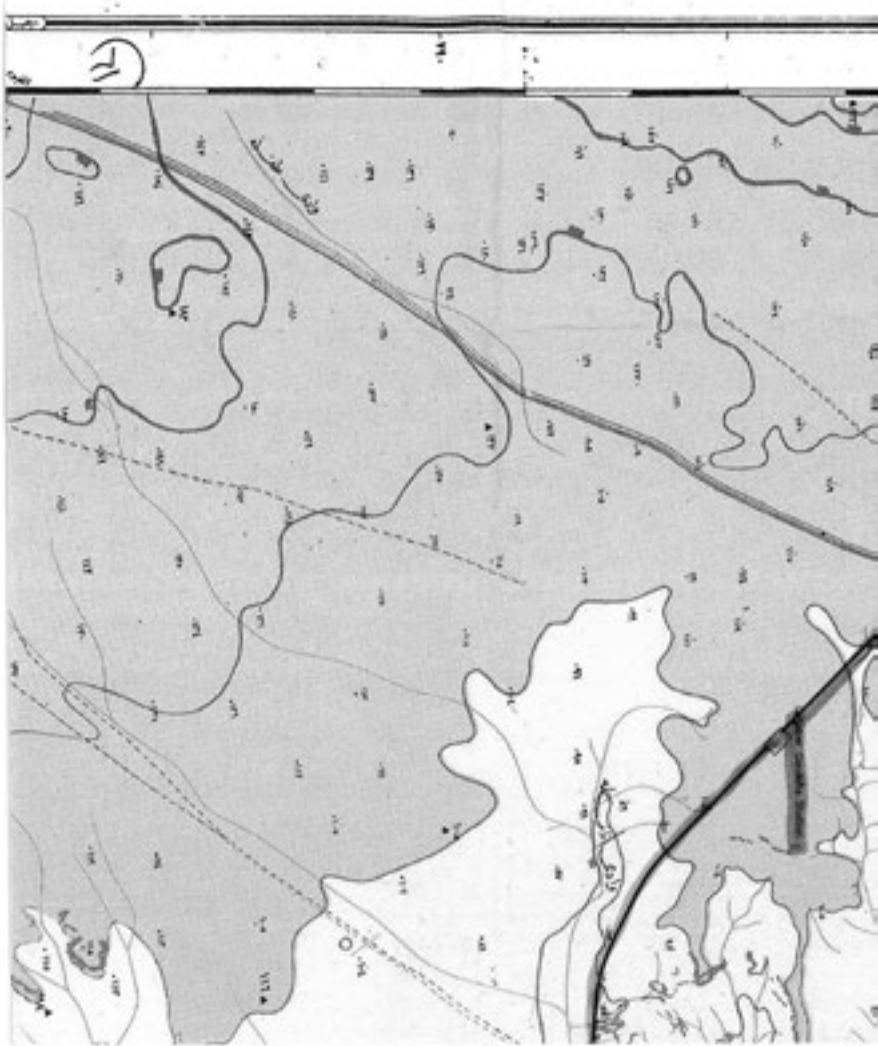


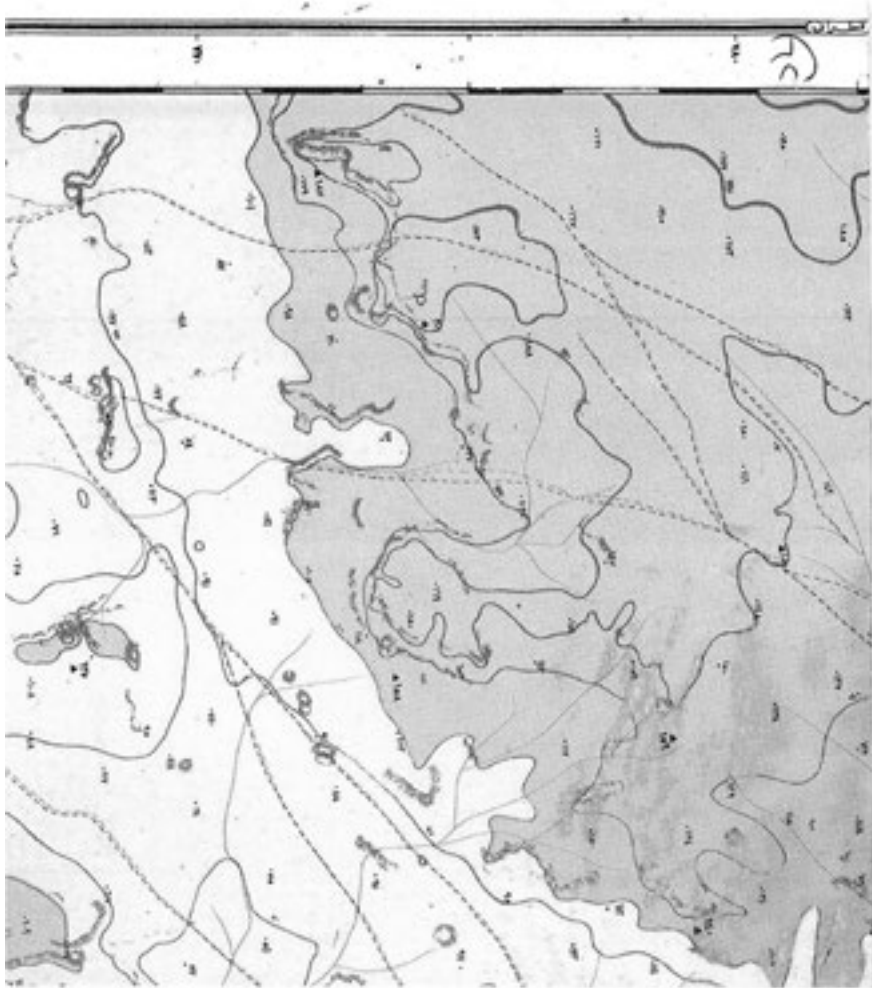


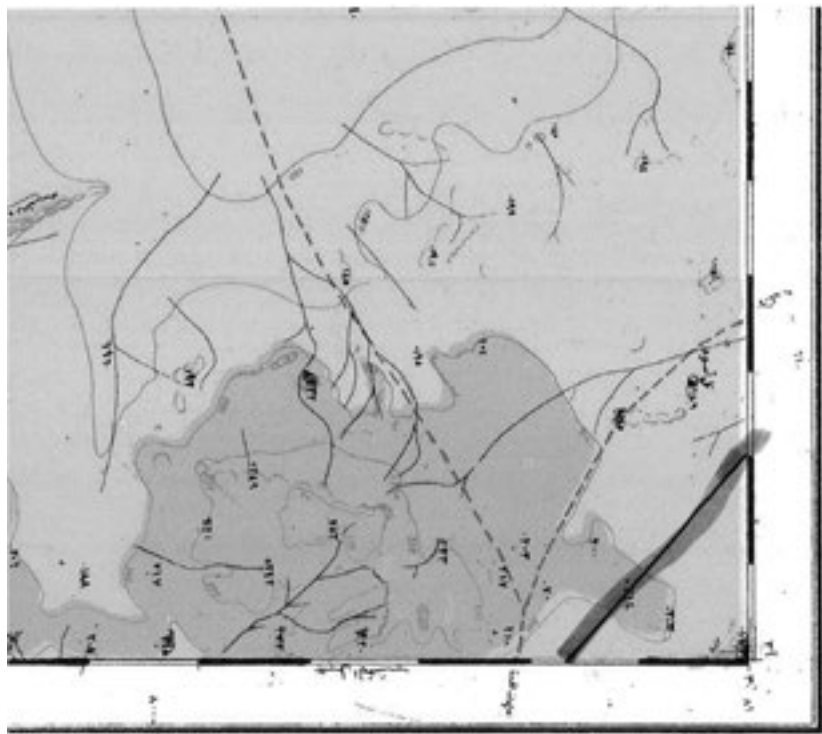




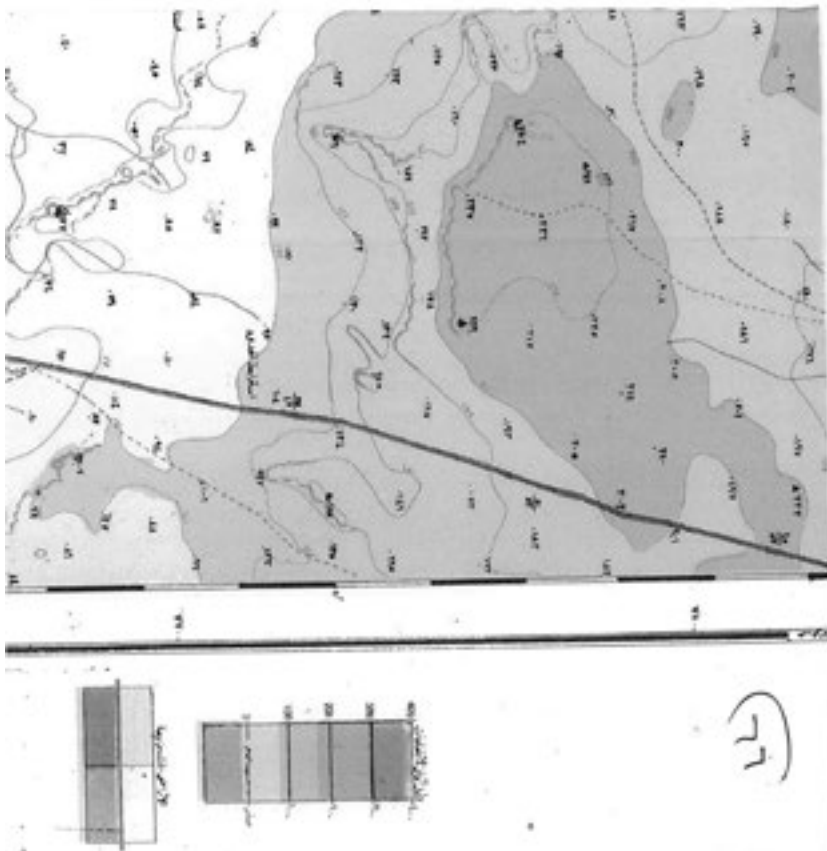
نصف
١:١

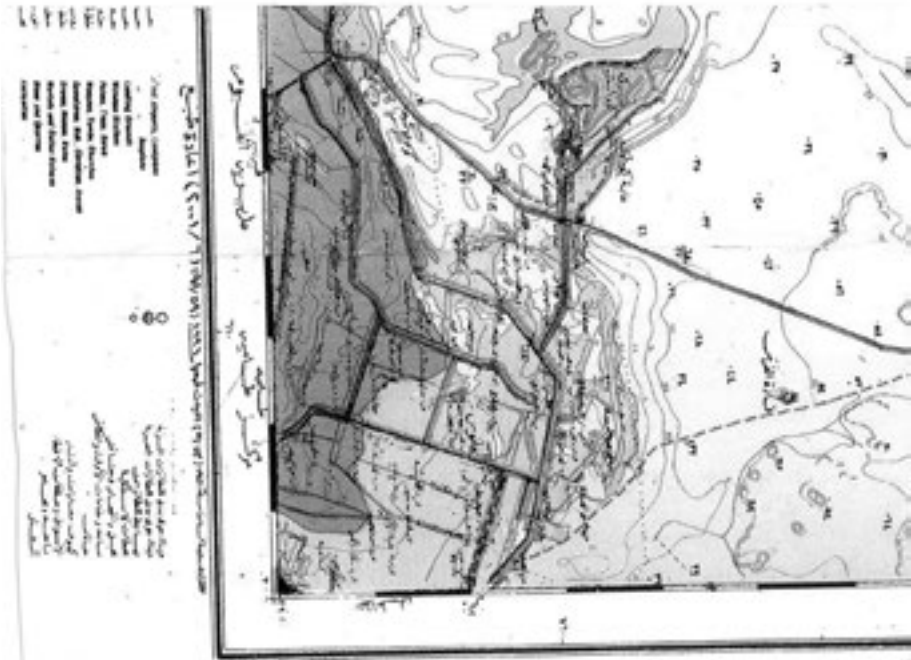






٦٤ خريطة مطروح غرافية للمنطقة





هذه الخريطة هي نسخة طبق الأصل من الخريطة الأصلية التي تم إعدادها بواسطة
 دائرة المساحة العامة في المملكة العربية السعودية، وتحتفظ هذه الدائرة بجميع الحقوق
 المتعلقة بهذه الخريطة، ولا يجوز استخدامها أو توزيعها أو تعديلها أو نقلها أو
 تخزينها في أي شكل أو بوسيلة إلكترونية أو ميكانيكية أو أي وسيلة أخرى
 من غير إذن مسبق من دائرة المساحة العامة في المملكة العربية السعودية.

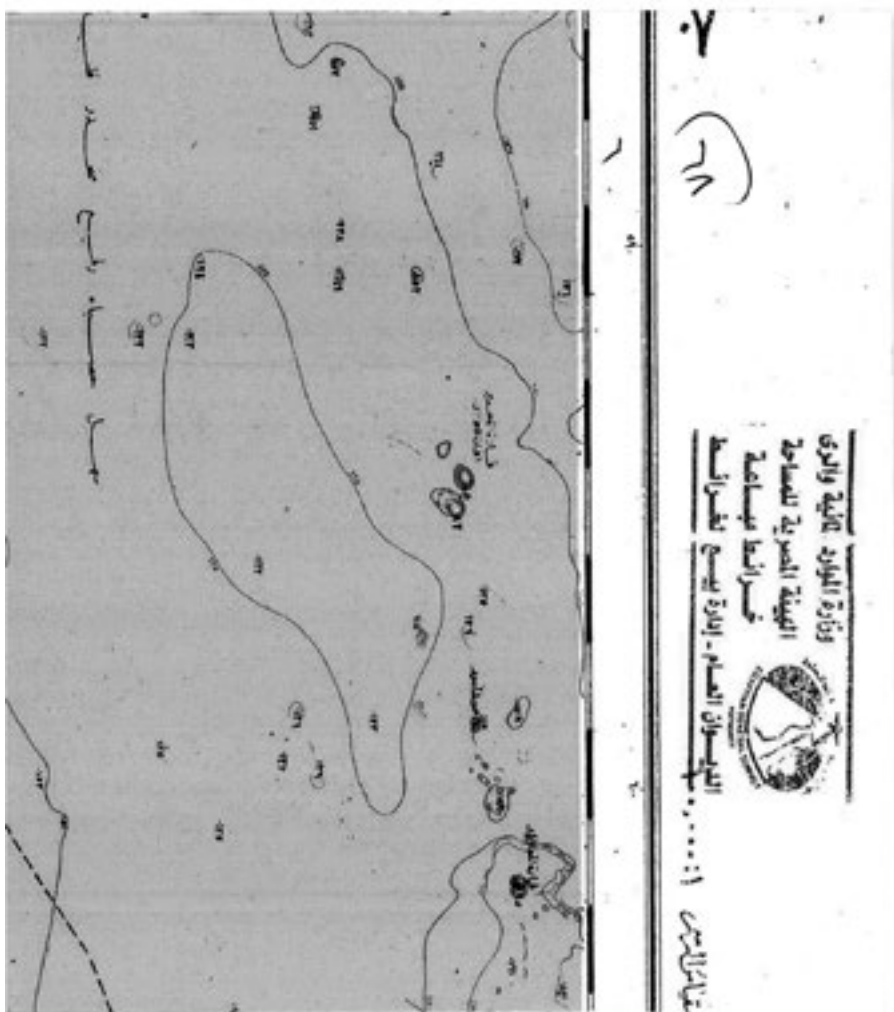
تم إعداد هذه الخريطة في شهر ١١/٢٠٢١م بمسالك ١:٥٠٠٠٠٠
 وتحت إشراف مدير دائرة المساحة العامة في المملكة العربية السعودية
 المهندس/عبدالله بن محمد بن عبدالمطلب بن عبدالعزيز
 مدير دائرة المساحة العامة في المملكة العربية السعودية

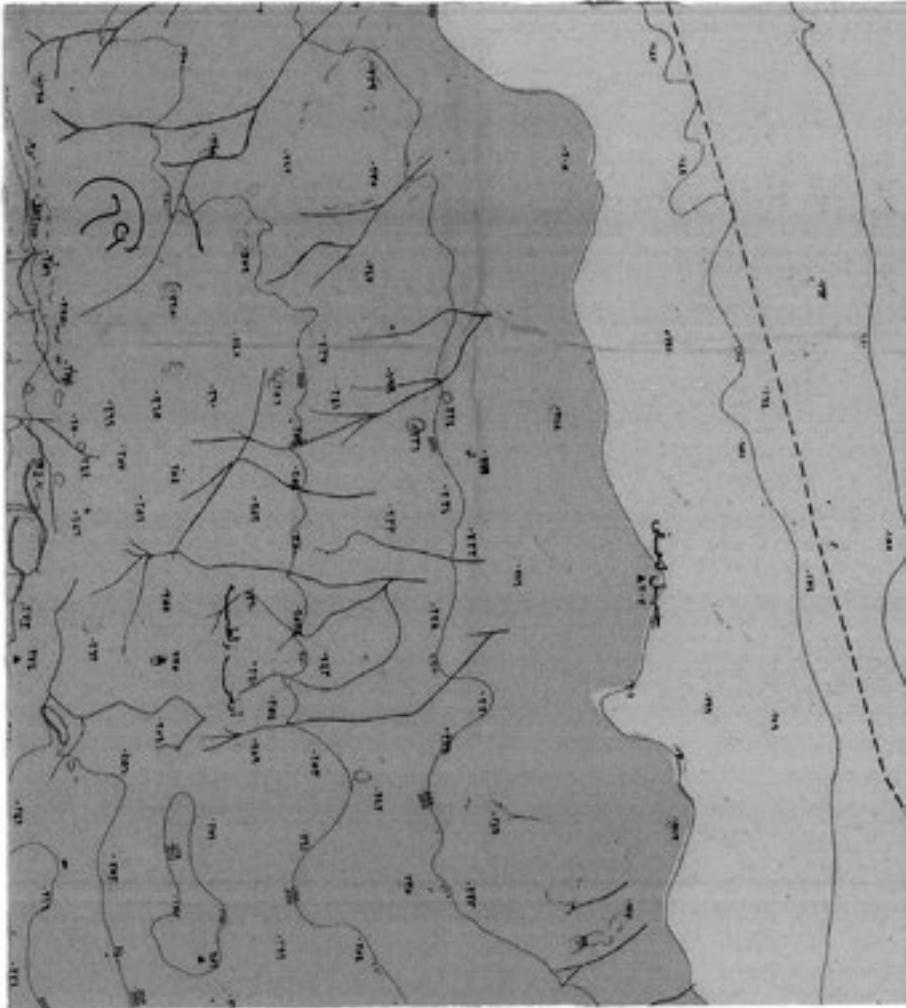
تم إعداد هذه الخريطة في شهر ١١/٢٠٢١م بمسالك ١:٥٠٠٠٠٠
 وتحت إشراف مدير دائرة المساحة العامة في المملكة العربية السعودية
 المهندس/عبدالله بن محمد بن عبدالمطلب بن عبدالعزيز
 مدير دائرة المساحة العامة في المملكة العربية السعودية

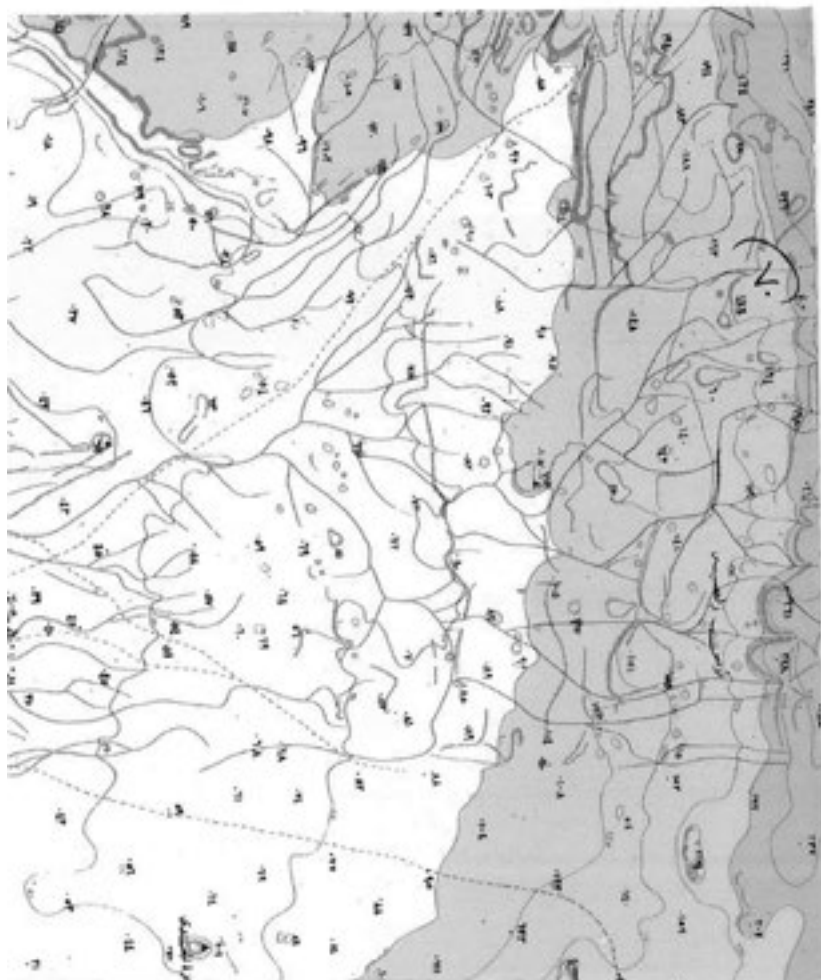
تم إعداد هذه الخريطة في شهر ١١/٢٠٢١م بمسالك ١:٥٠٠٠٠٠
 وتحت إشراف مدير دائرة المساحة العامة في المملكة العربية السعودية
 المهندس/عبدالله بن محمد بن عبدالمطلب بن عبدالعزيز
 مدير دائرة المساحة العامة في المملكة العربية السعودية

م
 /

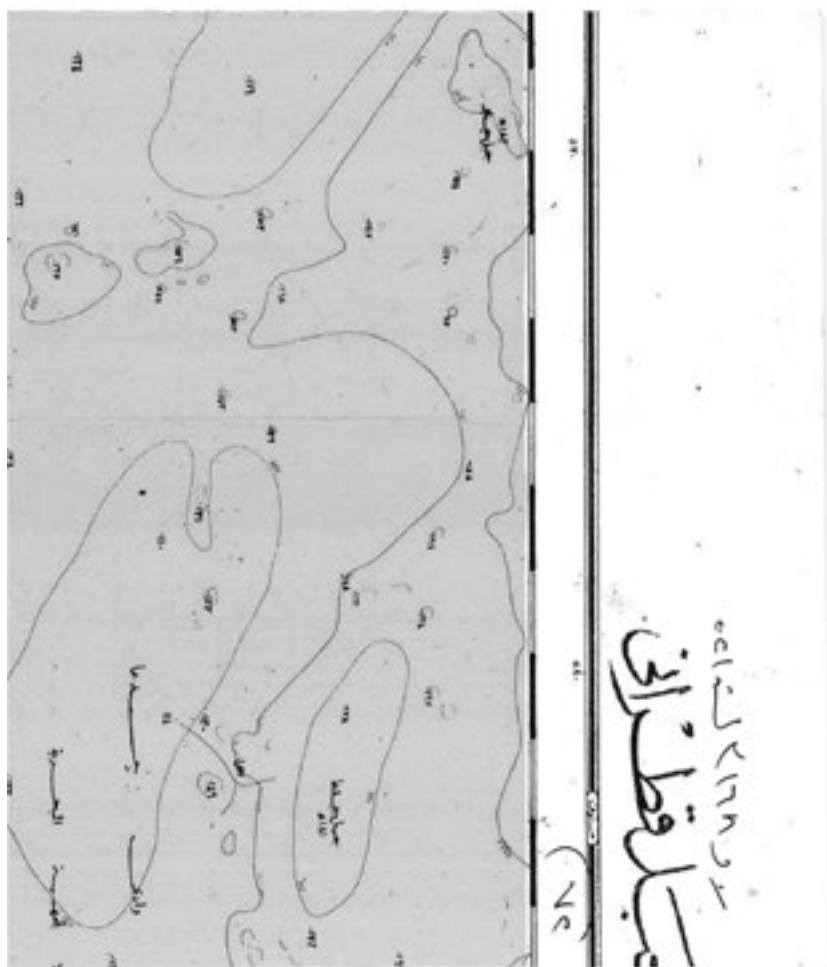




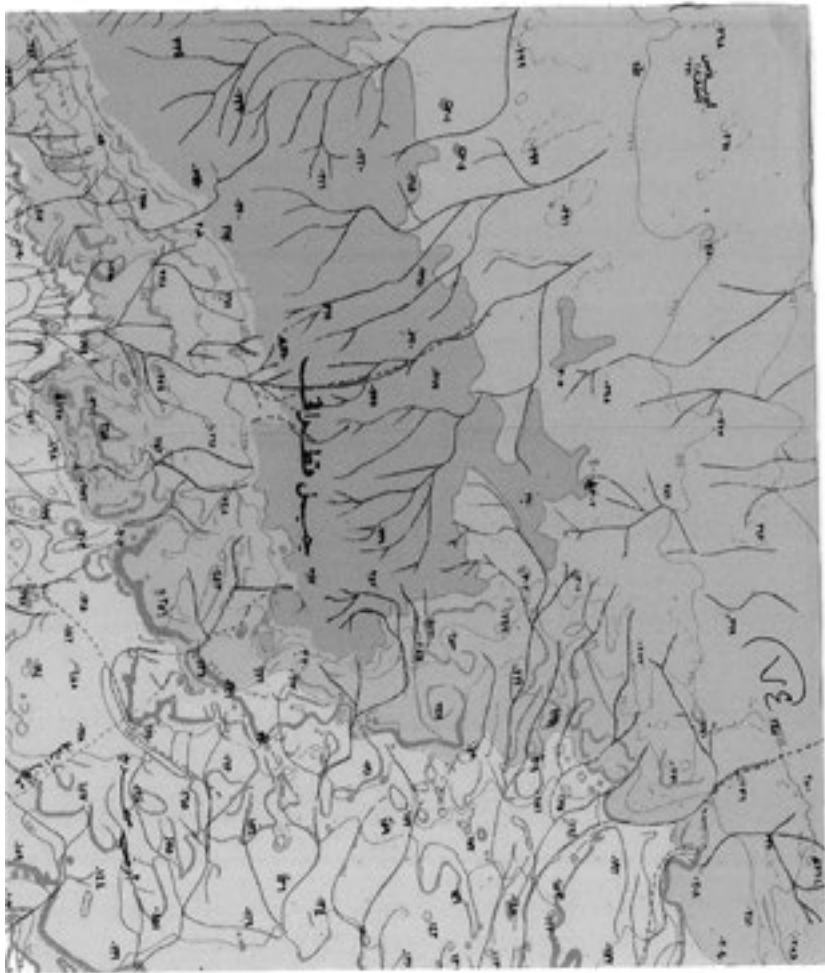


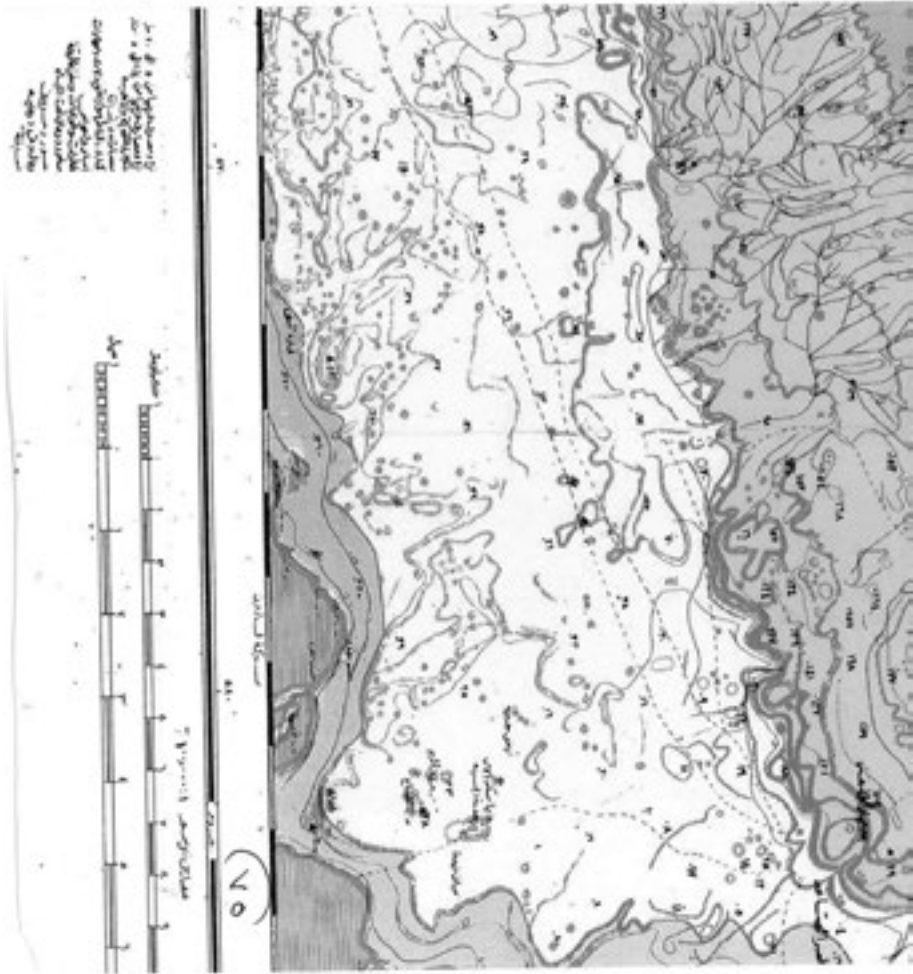


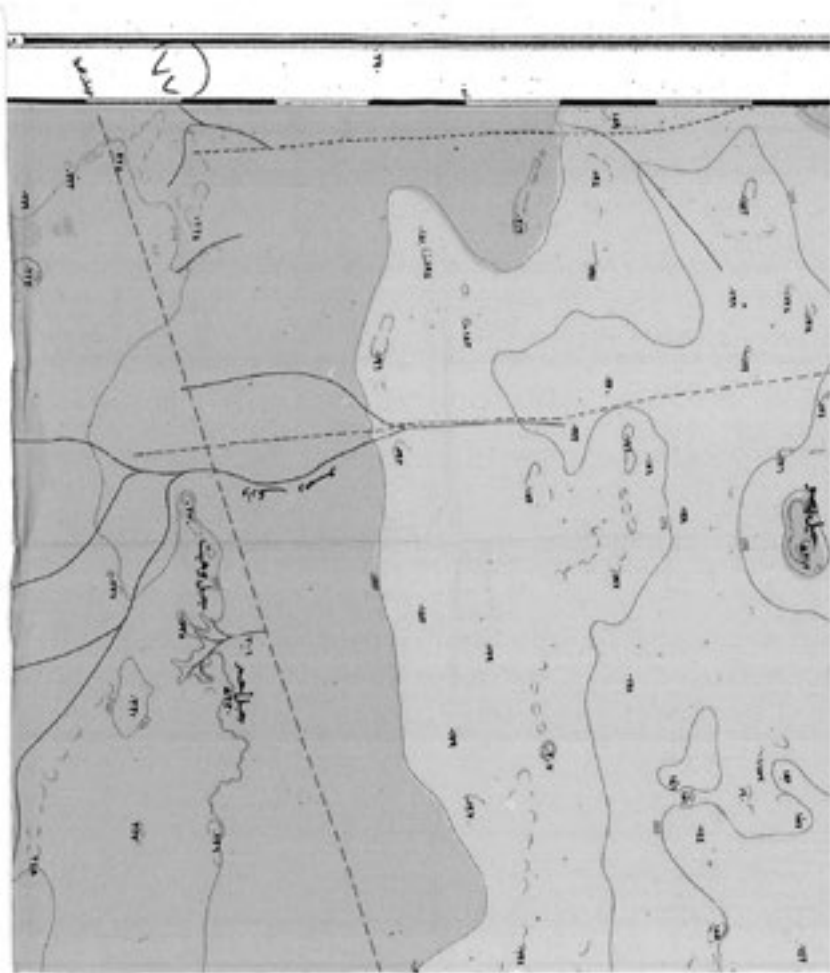


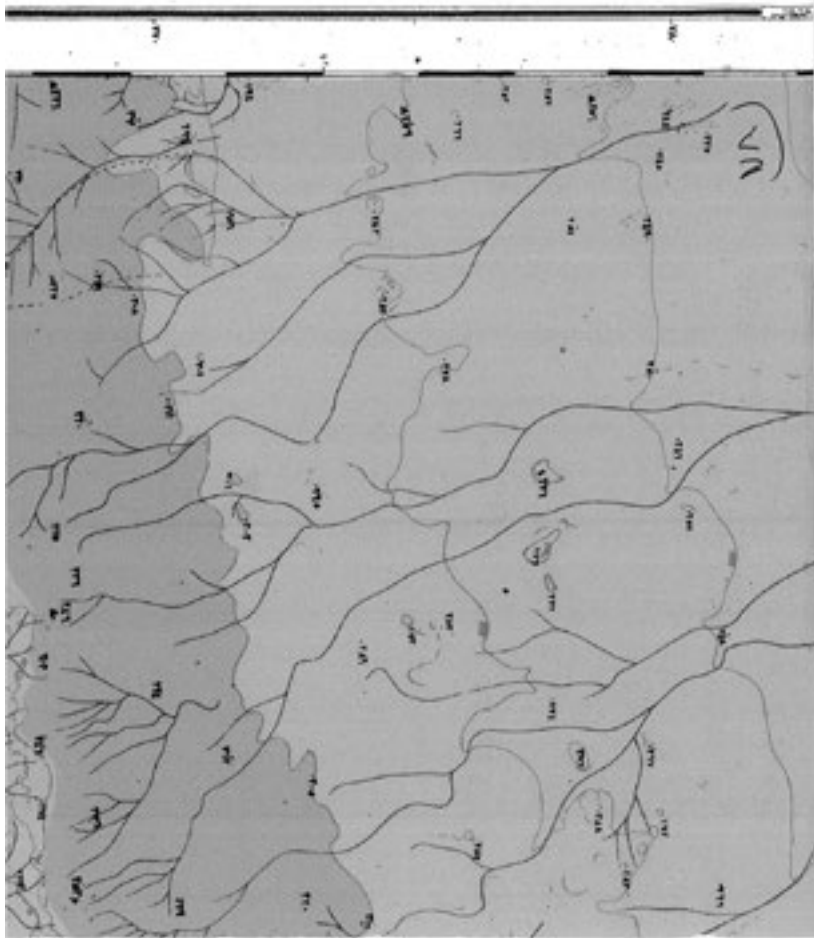




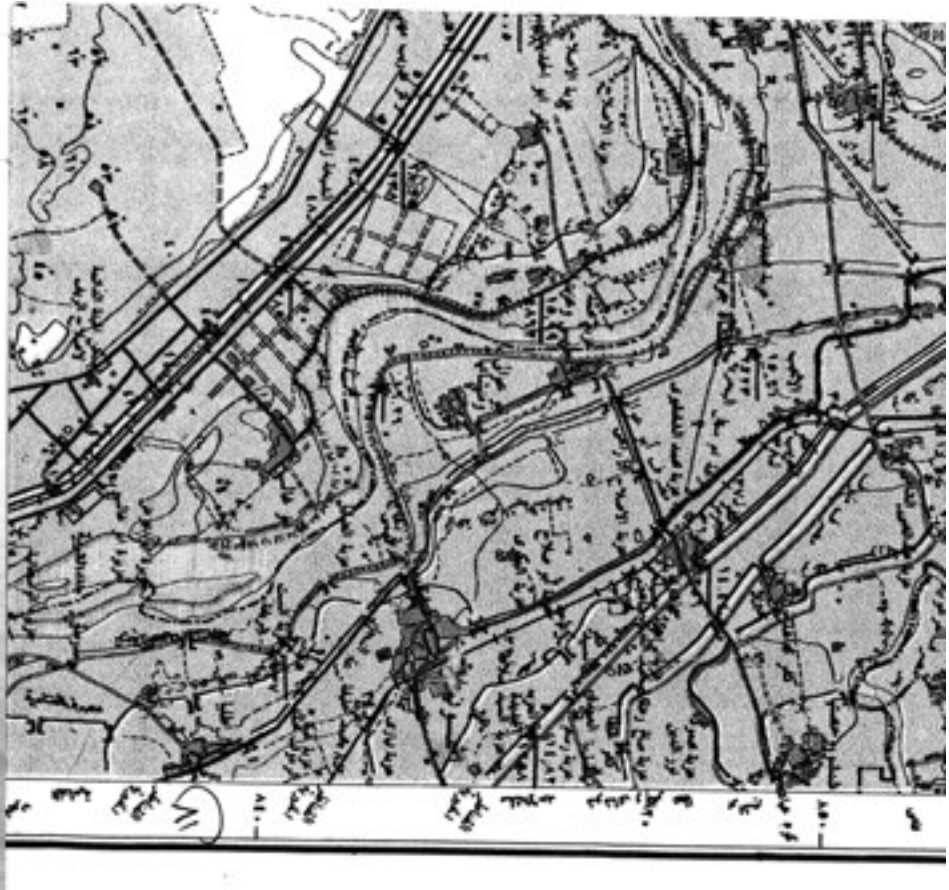


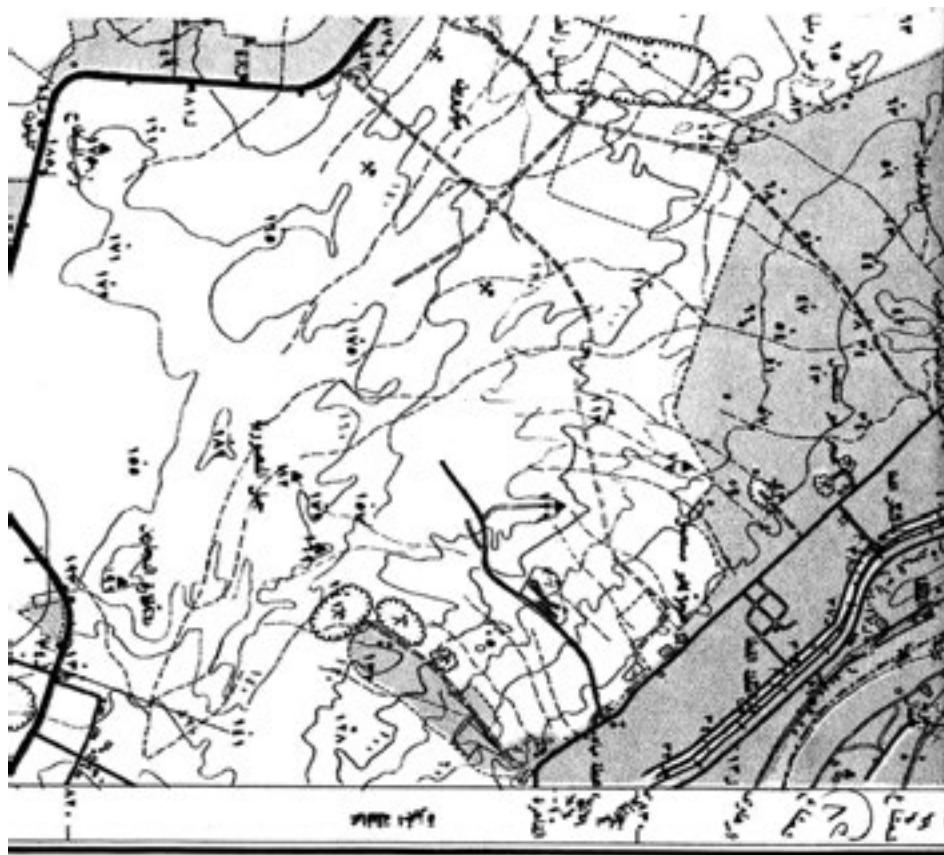


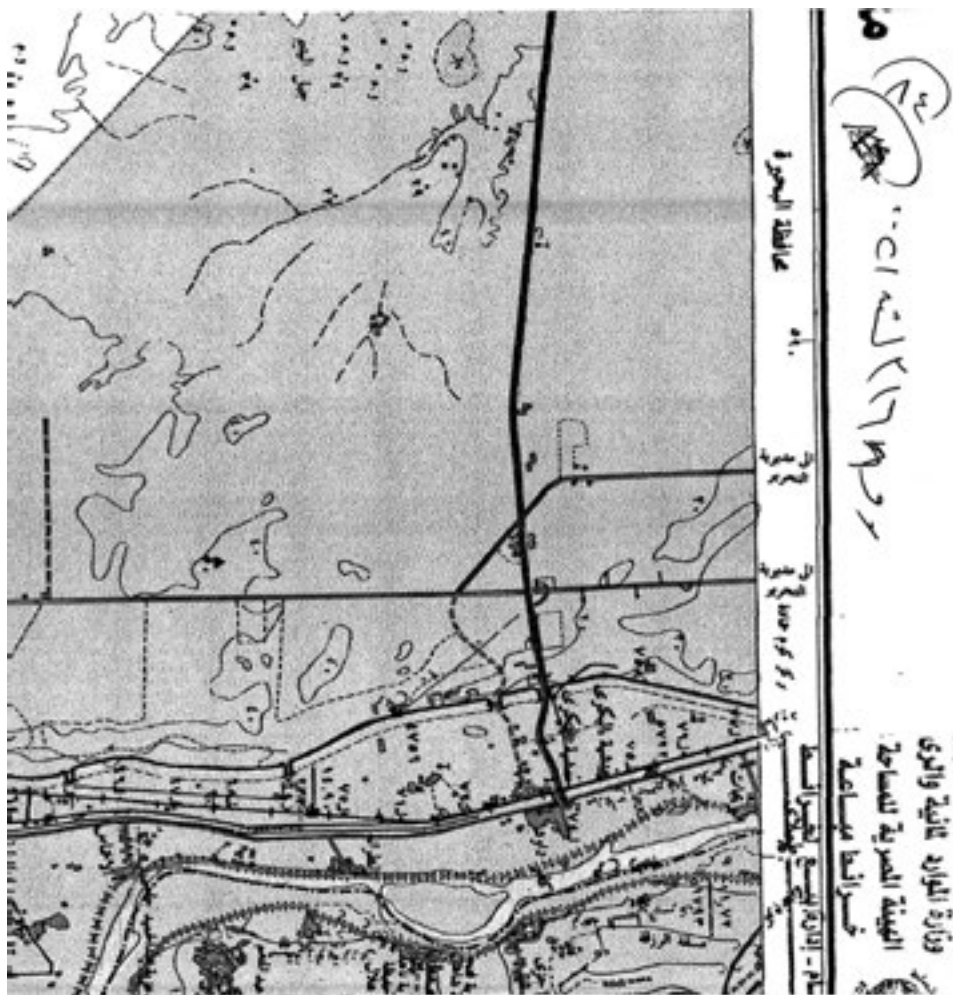


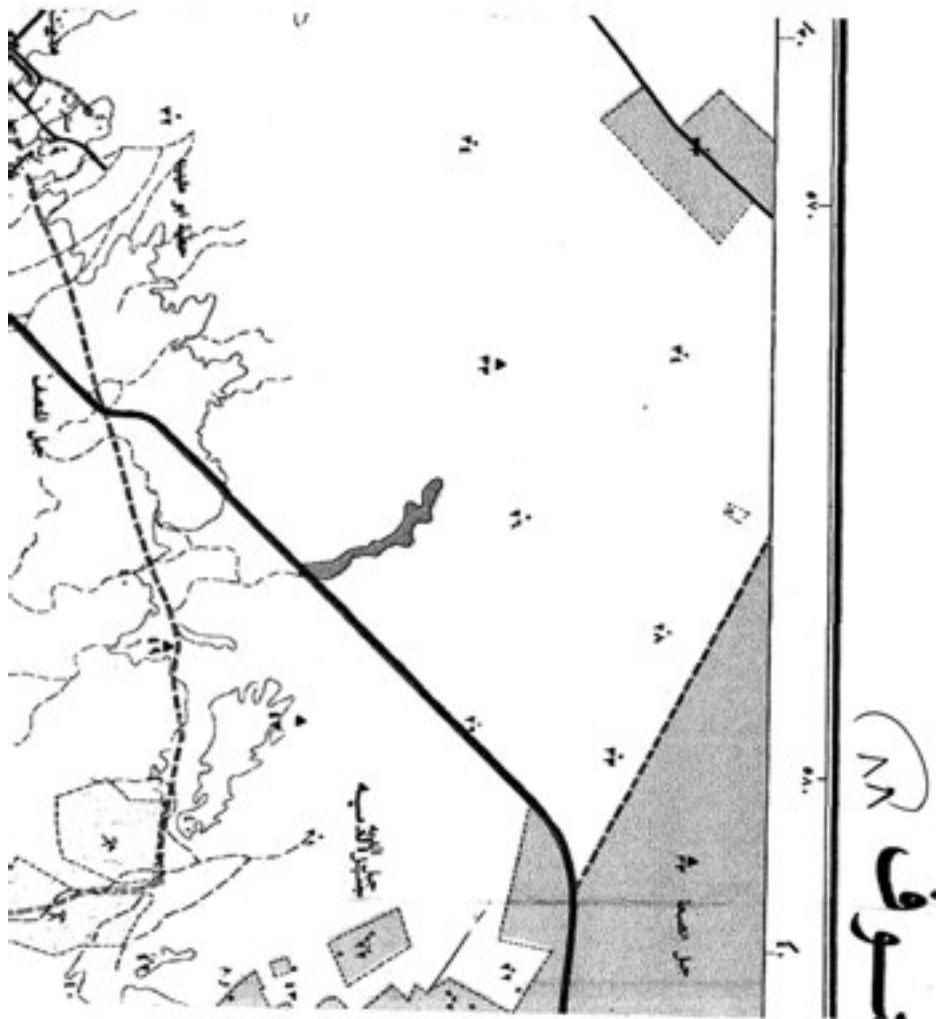


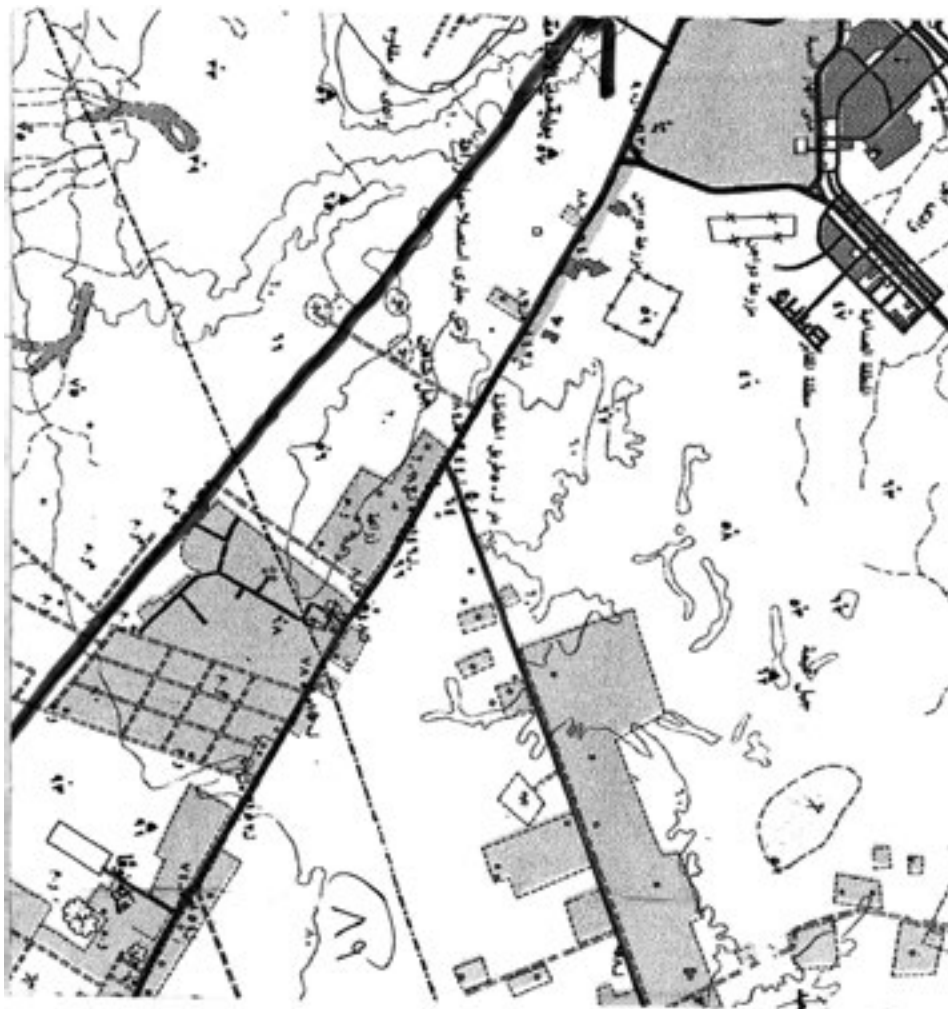


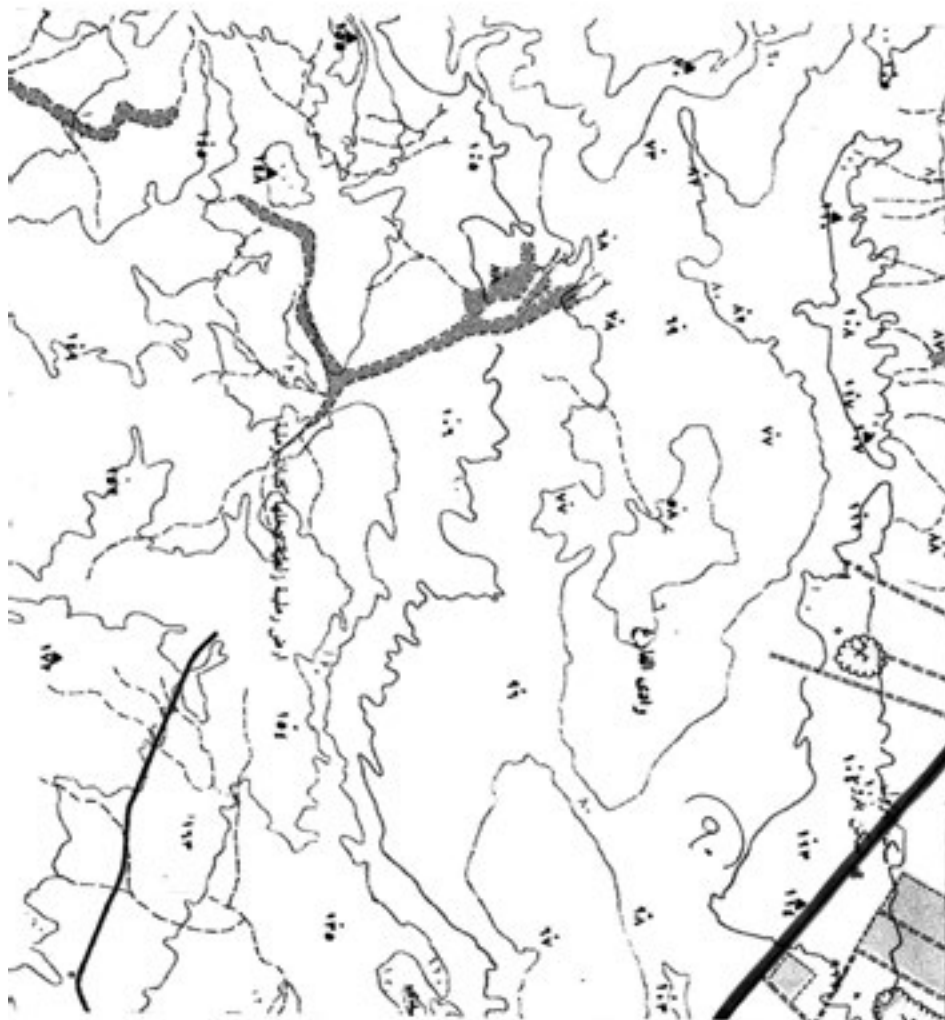


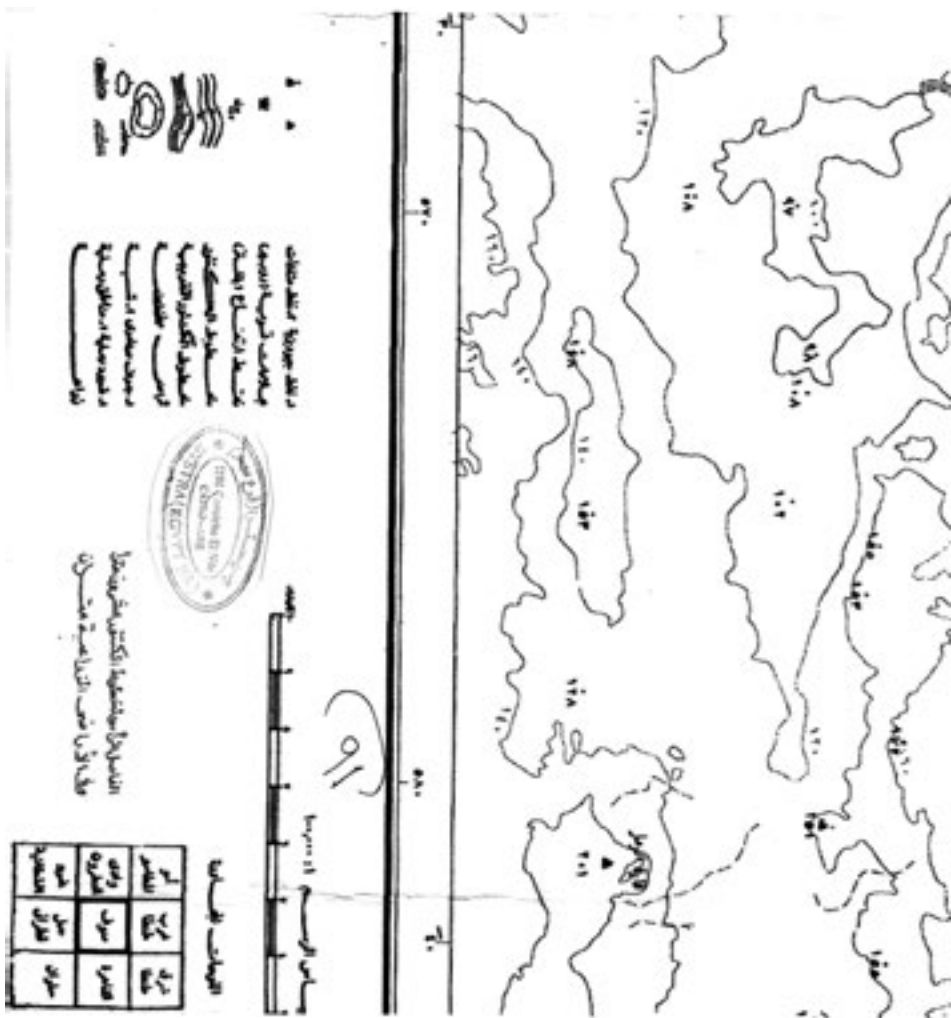


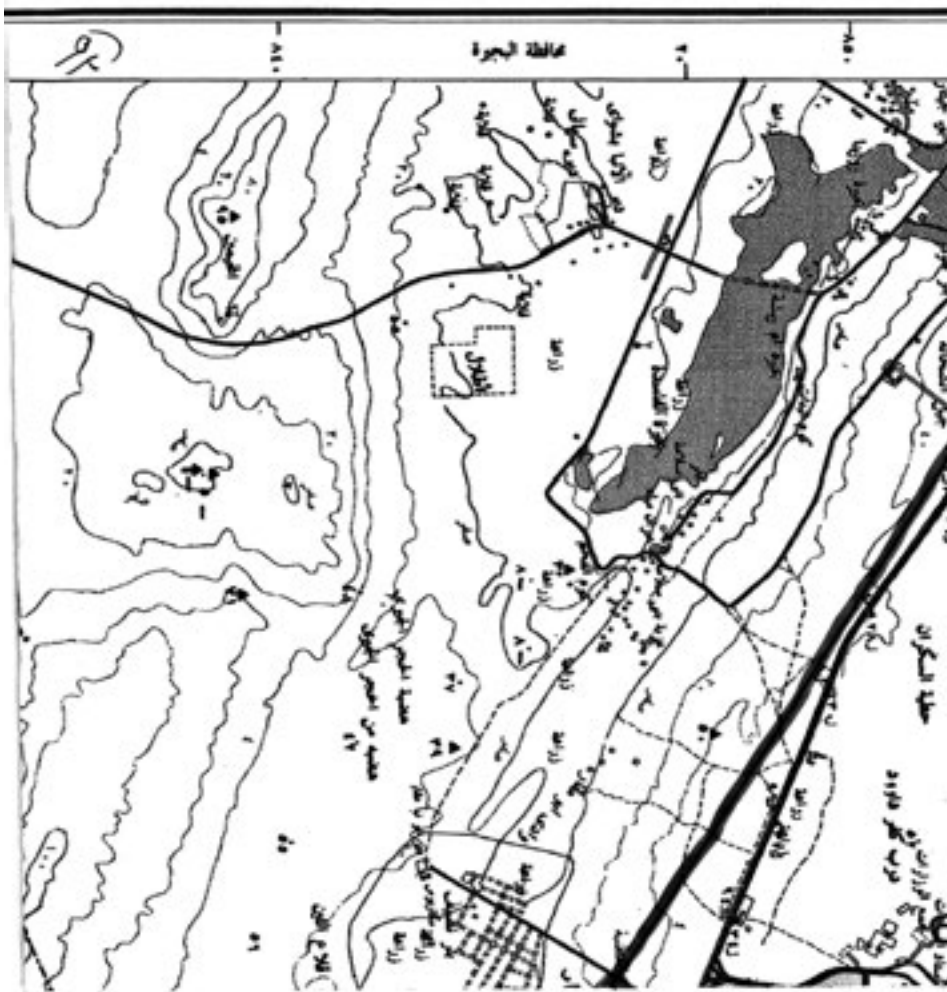


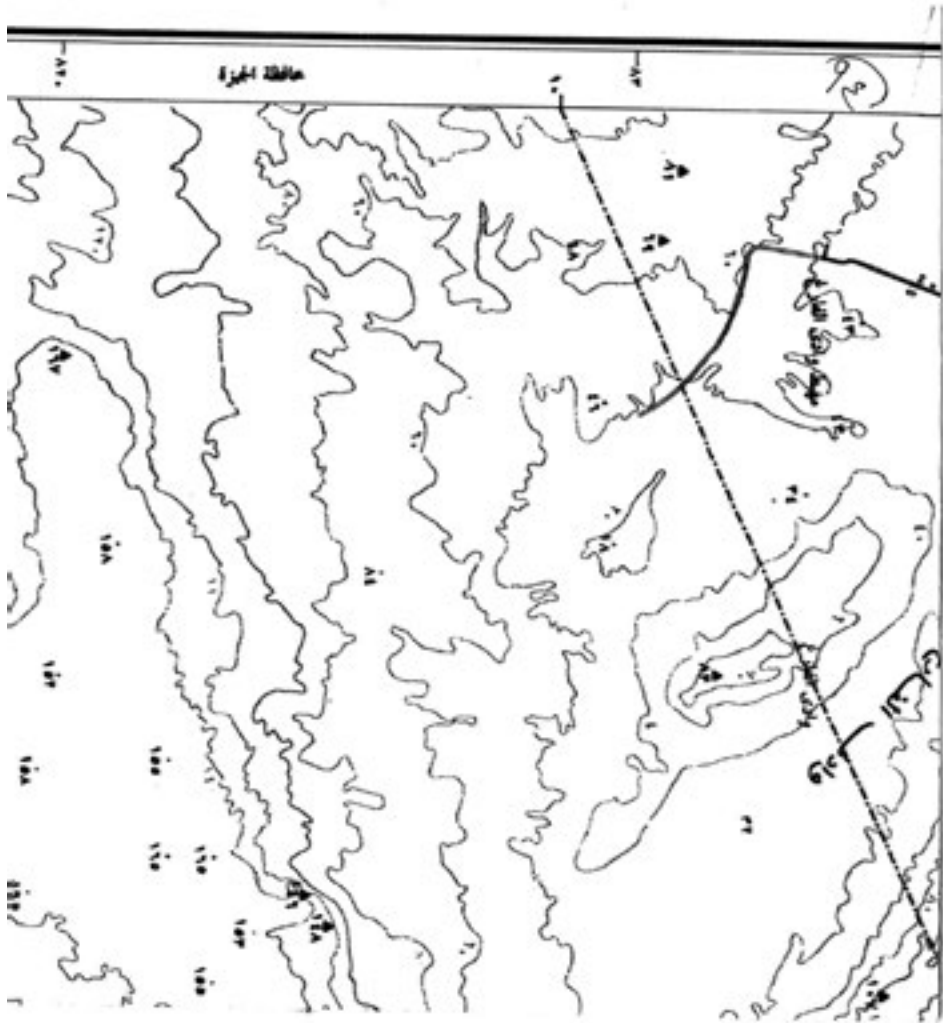


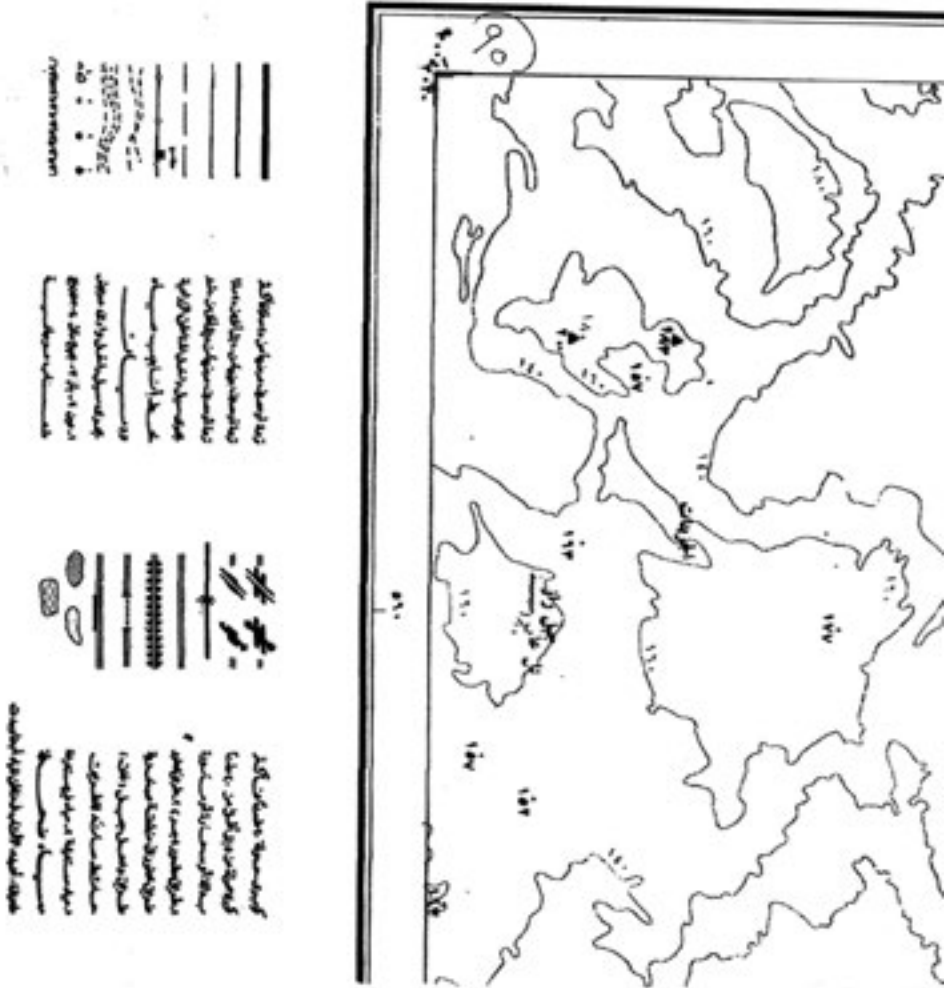


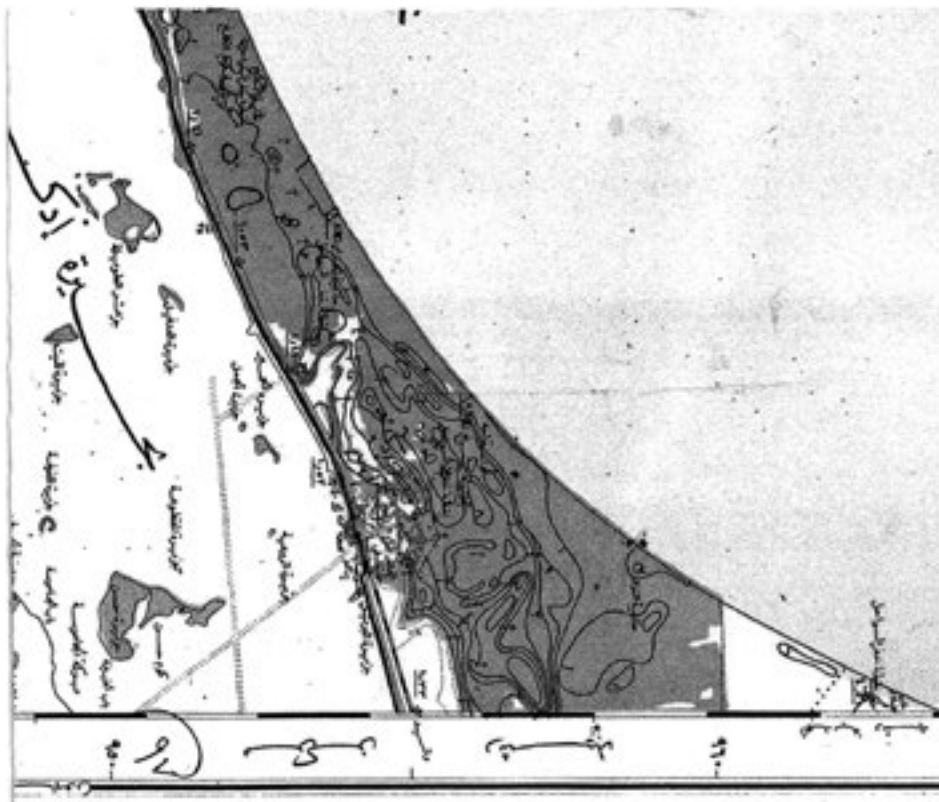


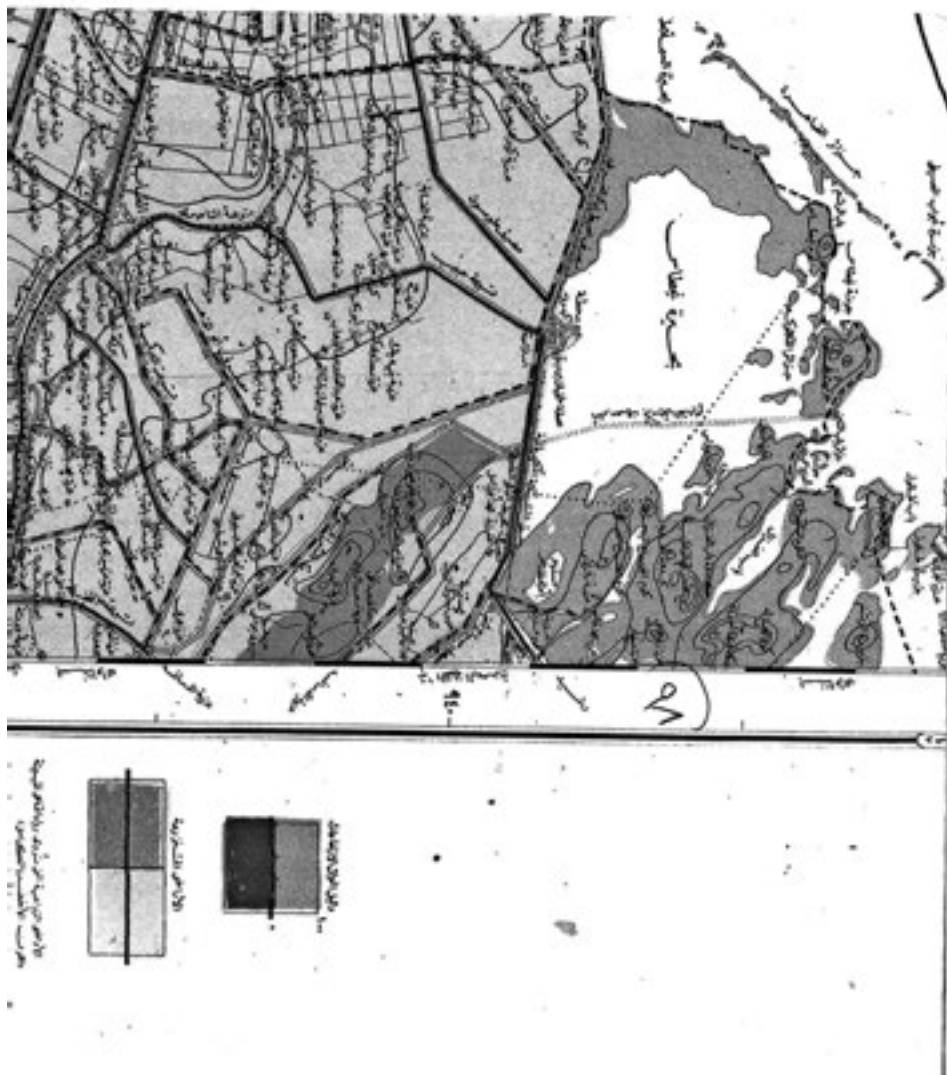




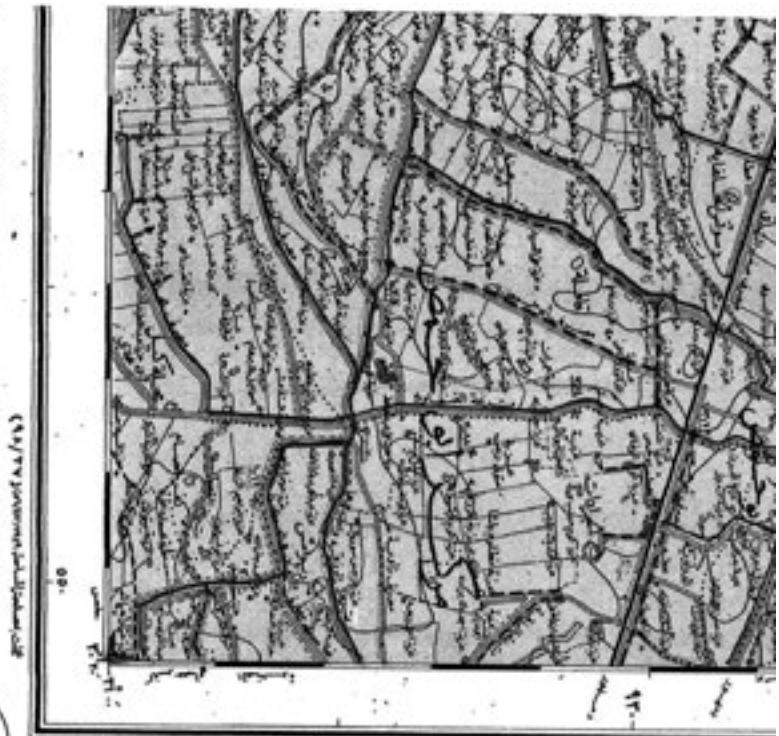








Symbol	Description	Symbol	Description
1	Water	11	Water
2	Water	12	Water
3	Water	13	Water
4	Water	14	Water
5	Water	15	Water
6	Water	16	Water
7	Water	17	Water
8	Water	18	Water
9	Water	19	Water
10	Water	20	Water




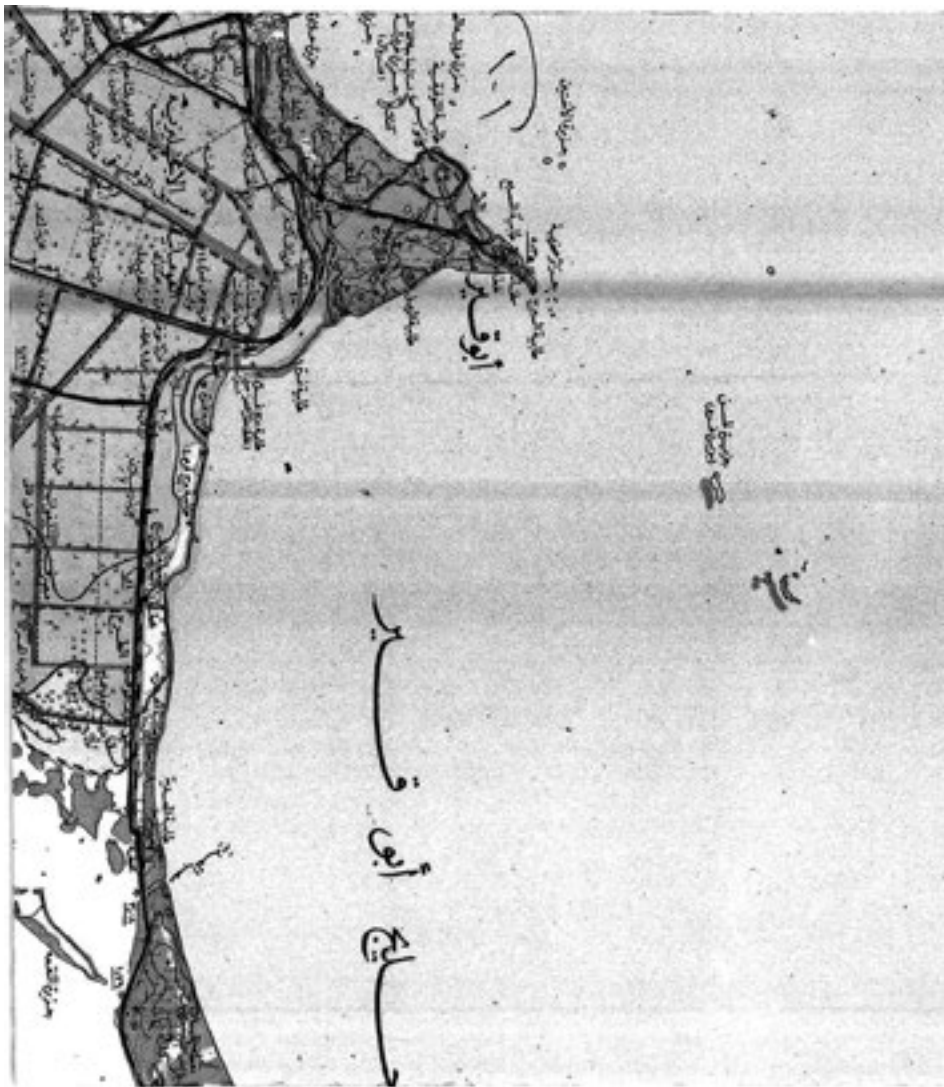
٩٩



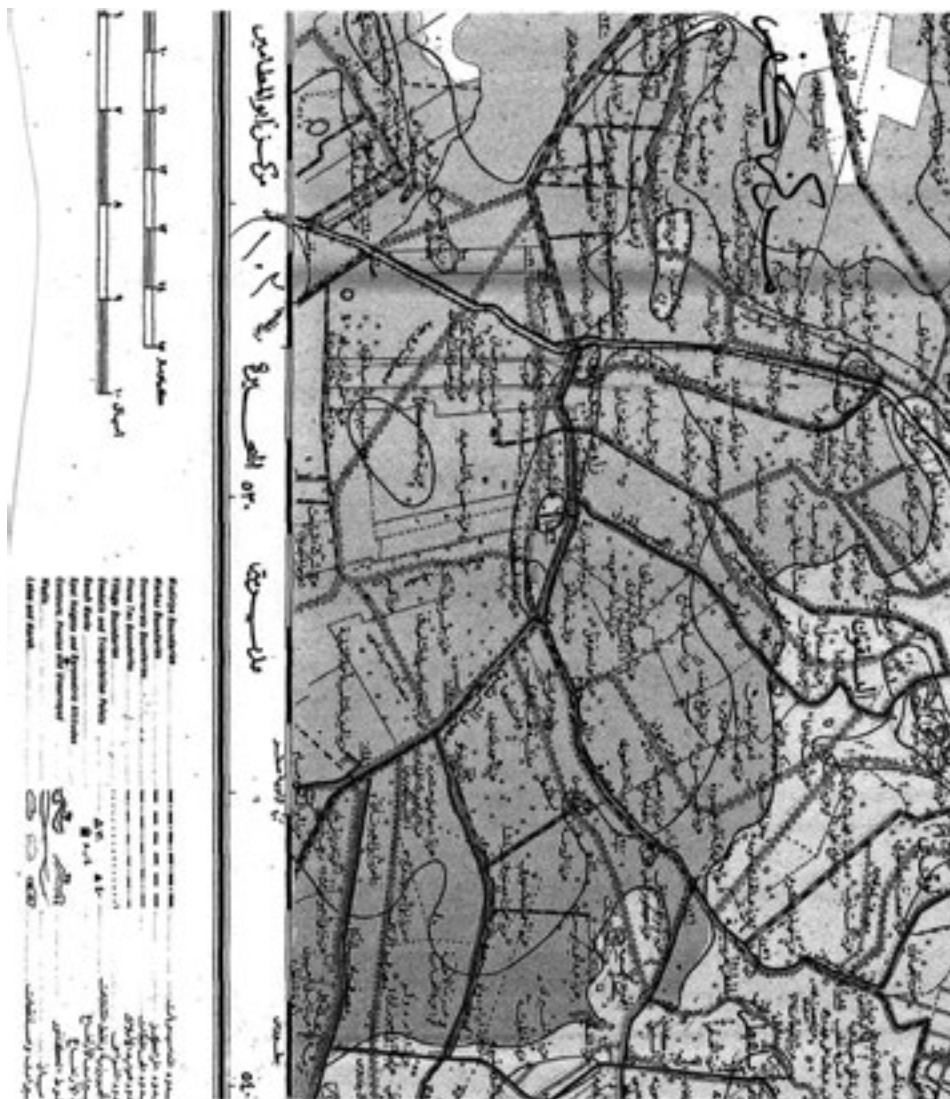
Handwritten signature or scribble.


مجلس الوزراء
 المملكة العربية السعودية
 الرياض
 ١٤٤٣ هـ
 رقم ٤٥ مكرر (ب)
 في ١٦ نوفمبر ٢٠٢١ م

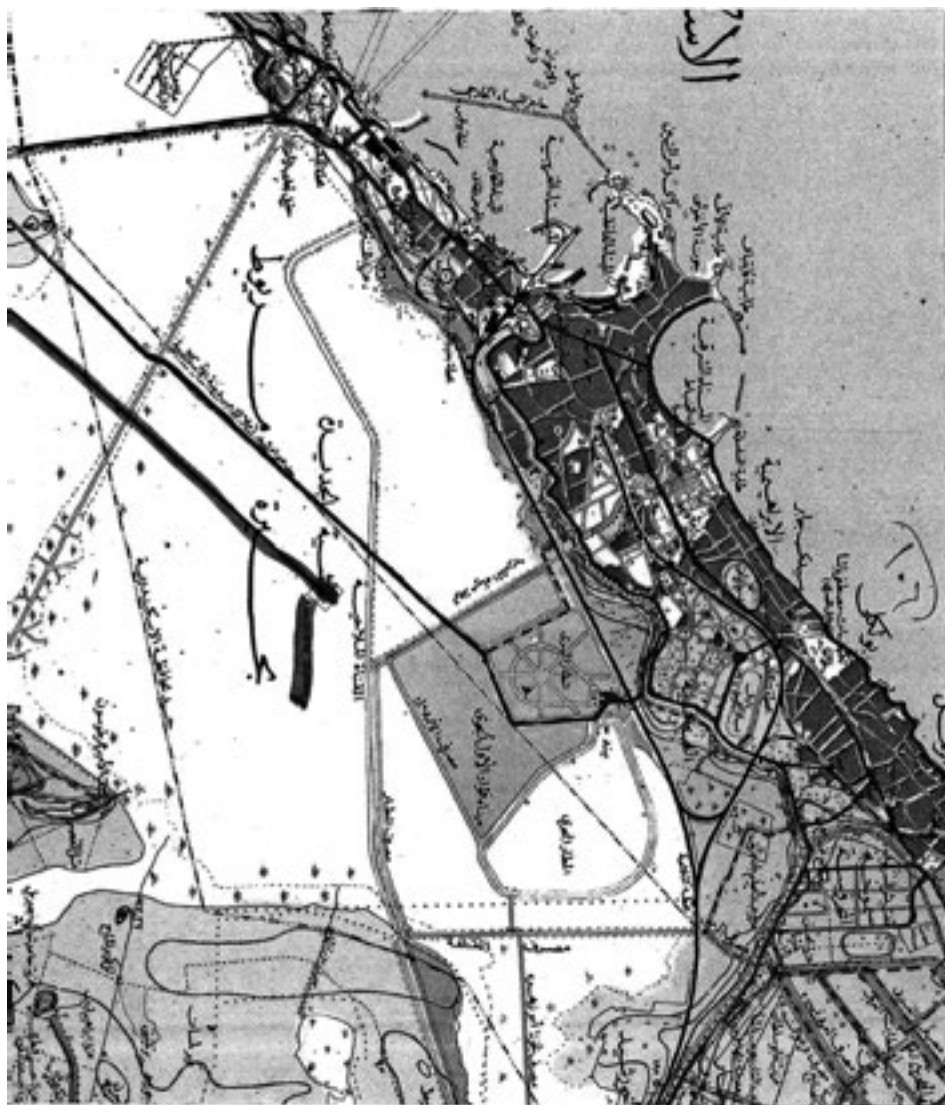


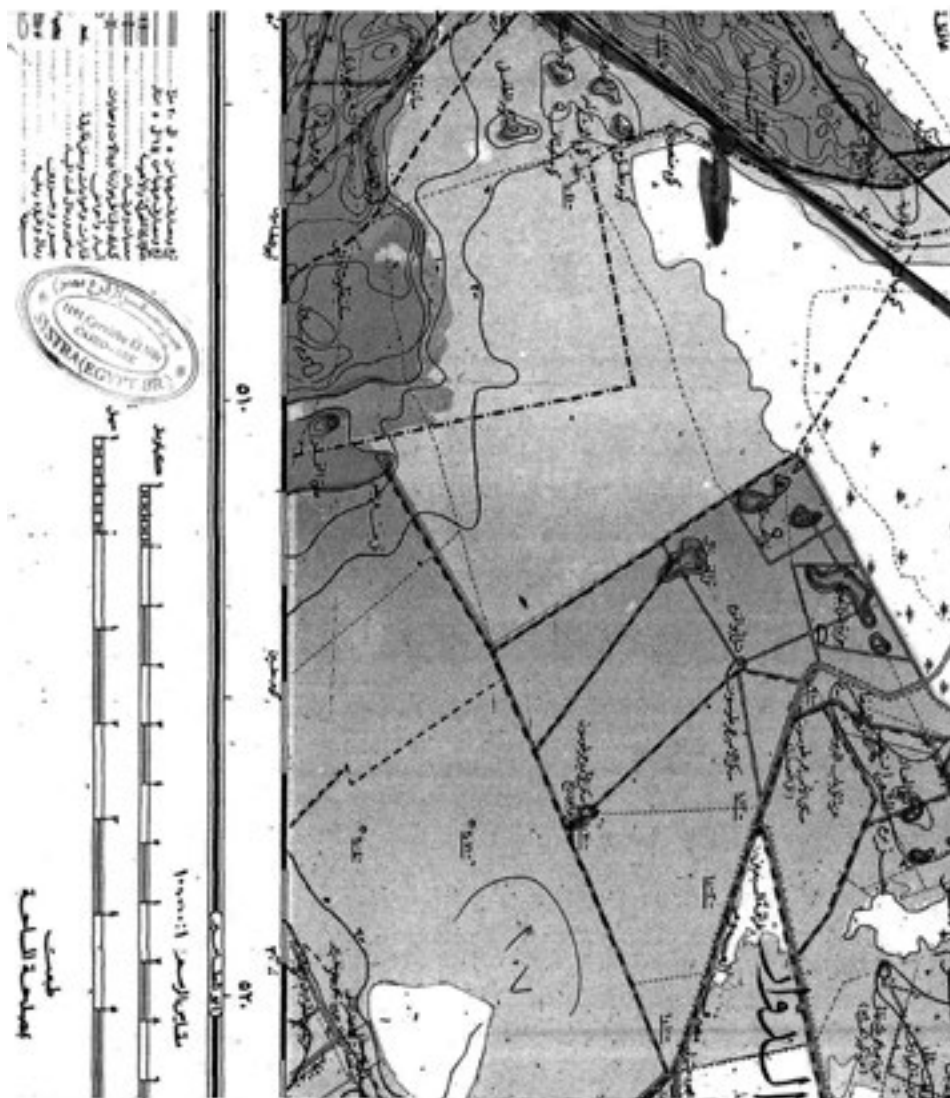









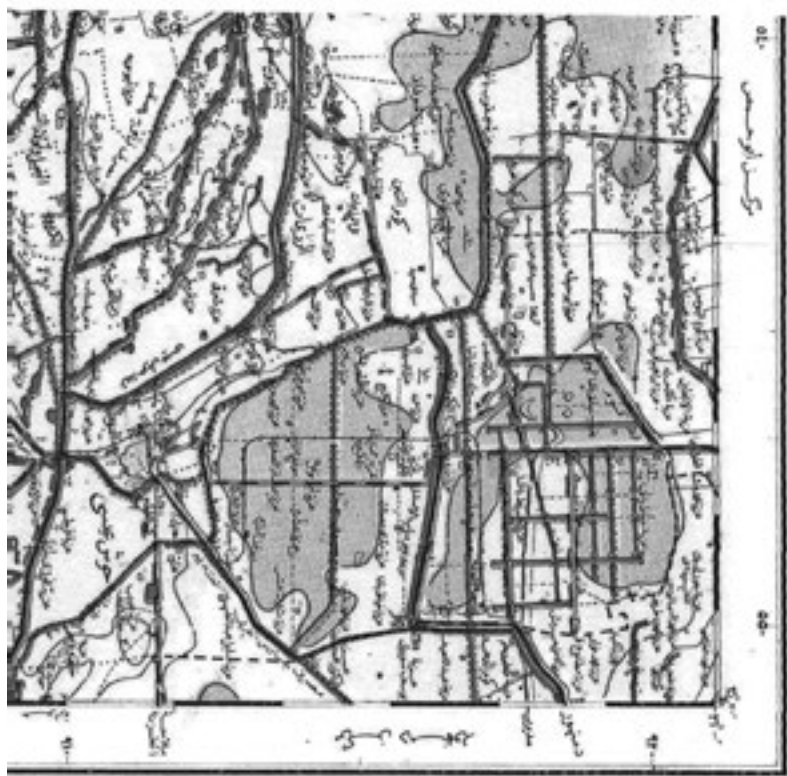


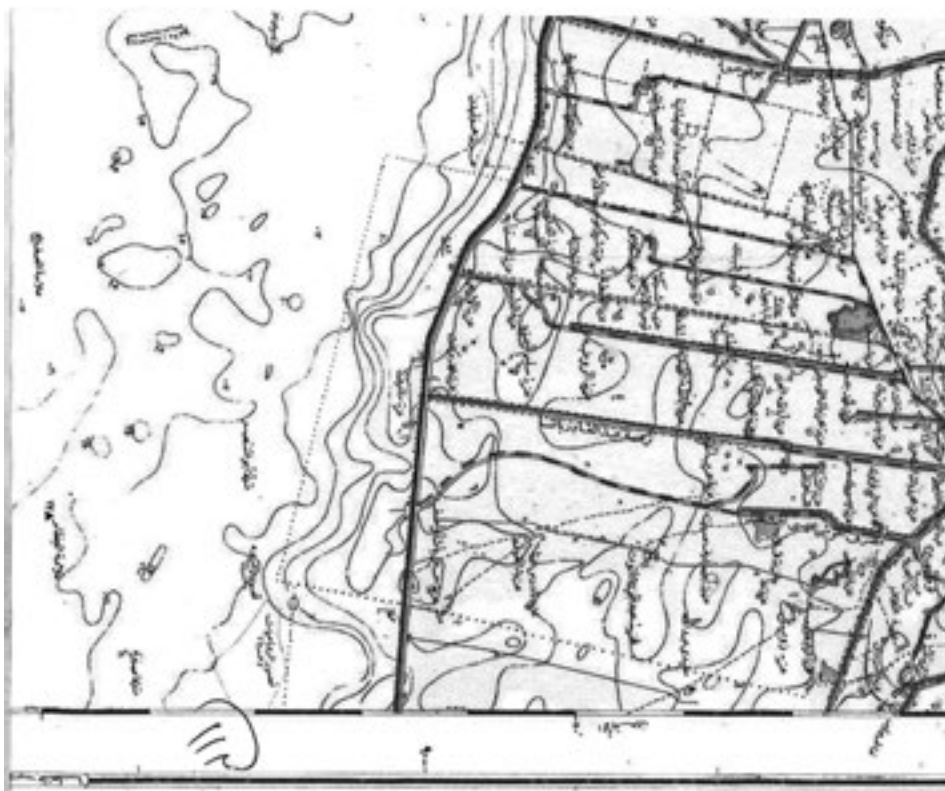


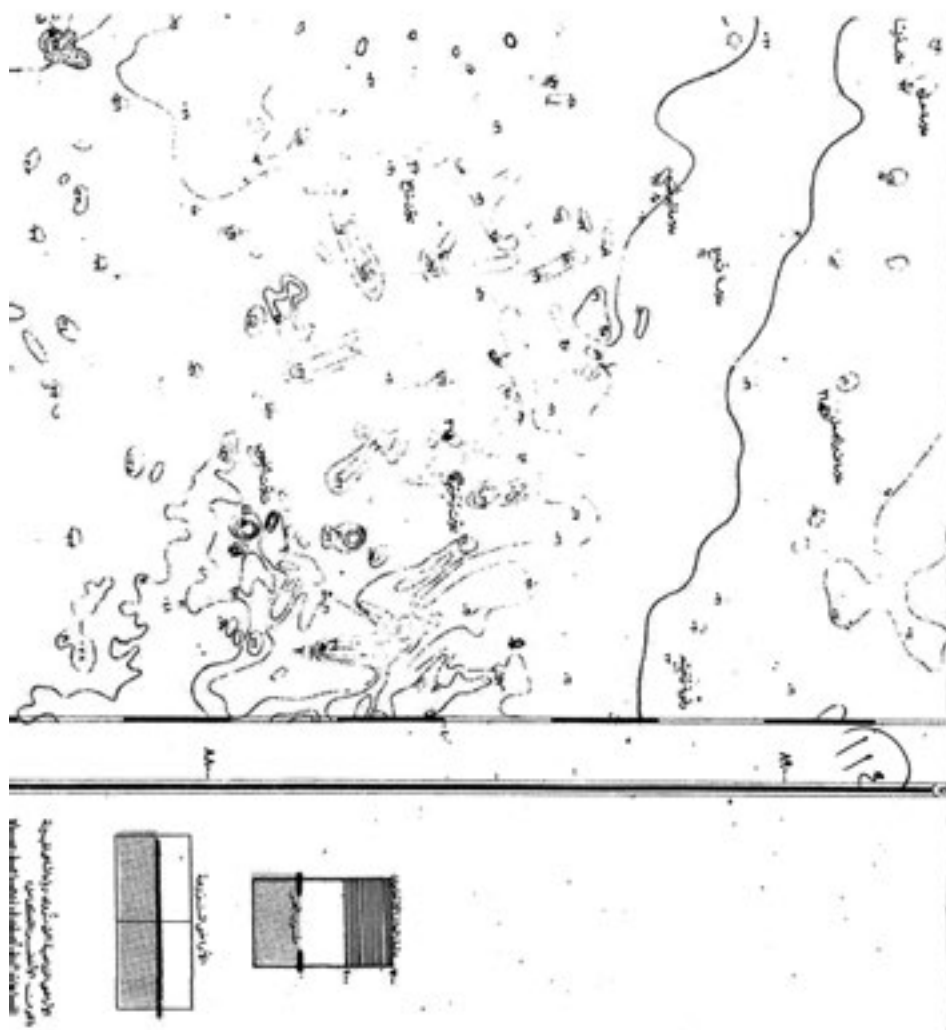


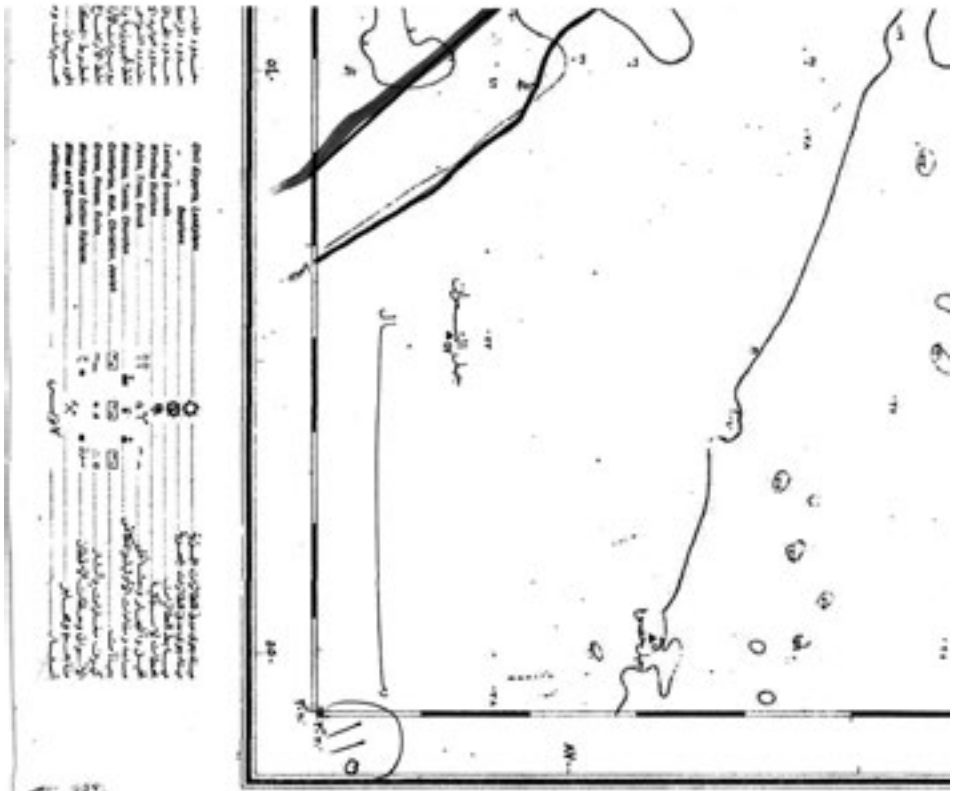






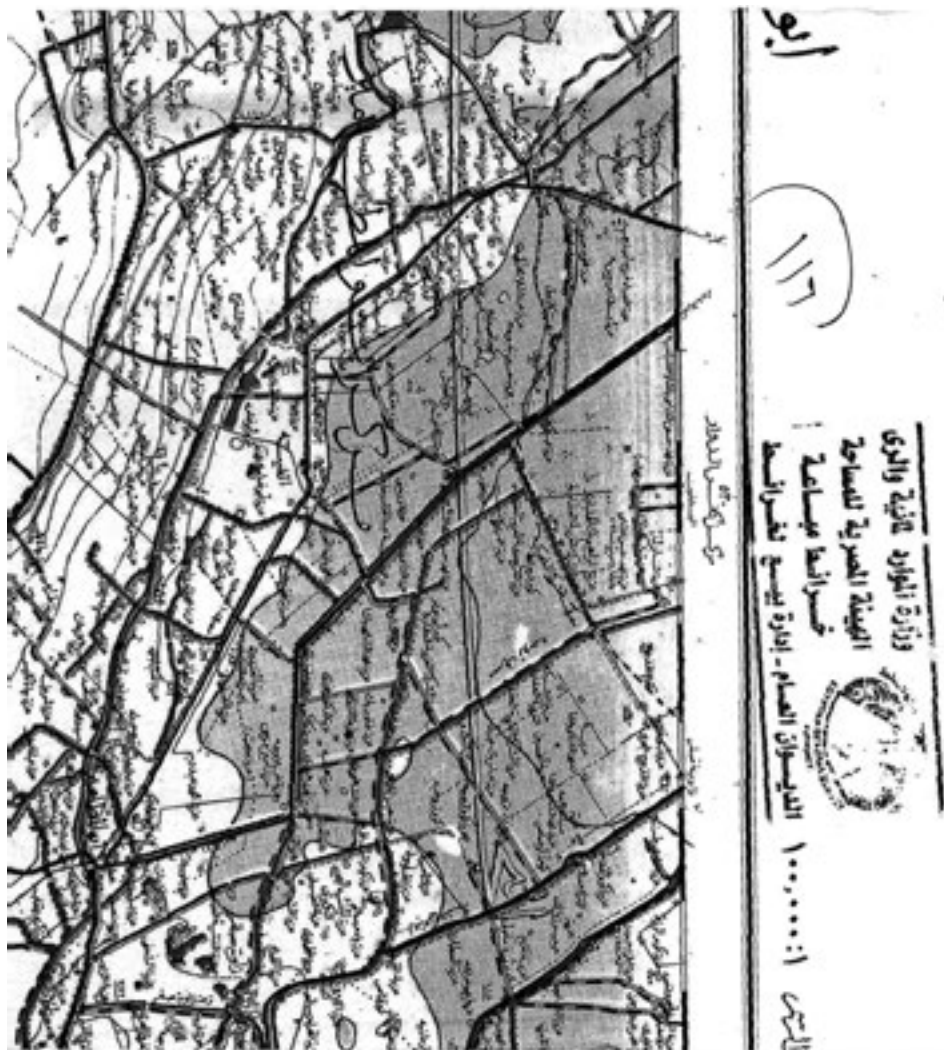






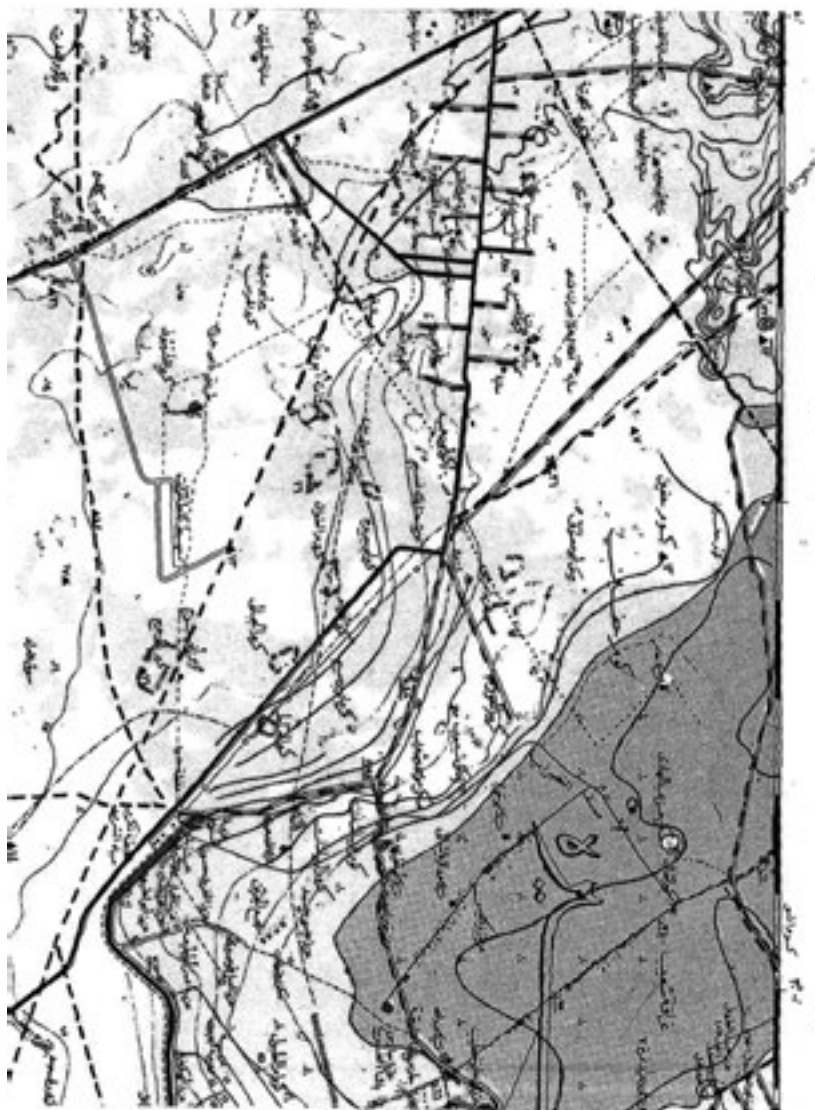
المكرر رقم ٤٥ مكرر (ب) في ١٦ نوفمبر سنة ٢٠٢١
 الجريدة الرسمية - العدد ٤٥ مكرر (ب) في ١٦ نوفمبر سنة ٢٠٢١
 رقم ١١٧



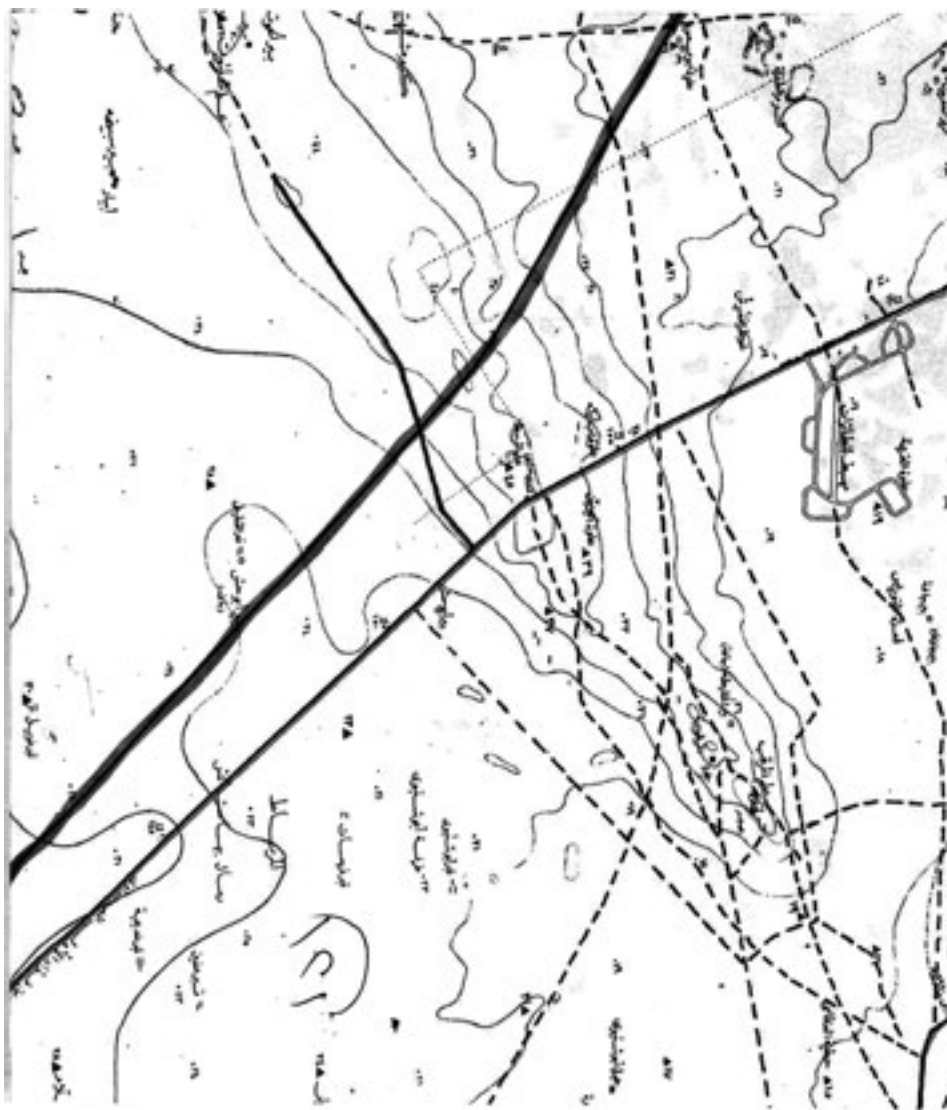




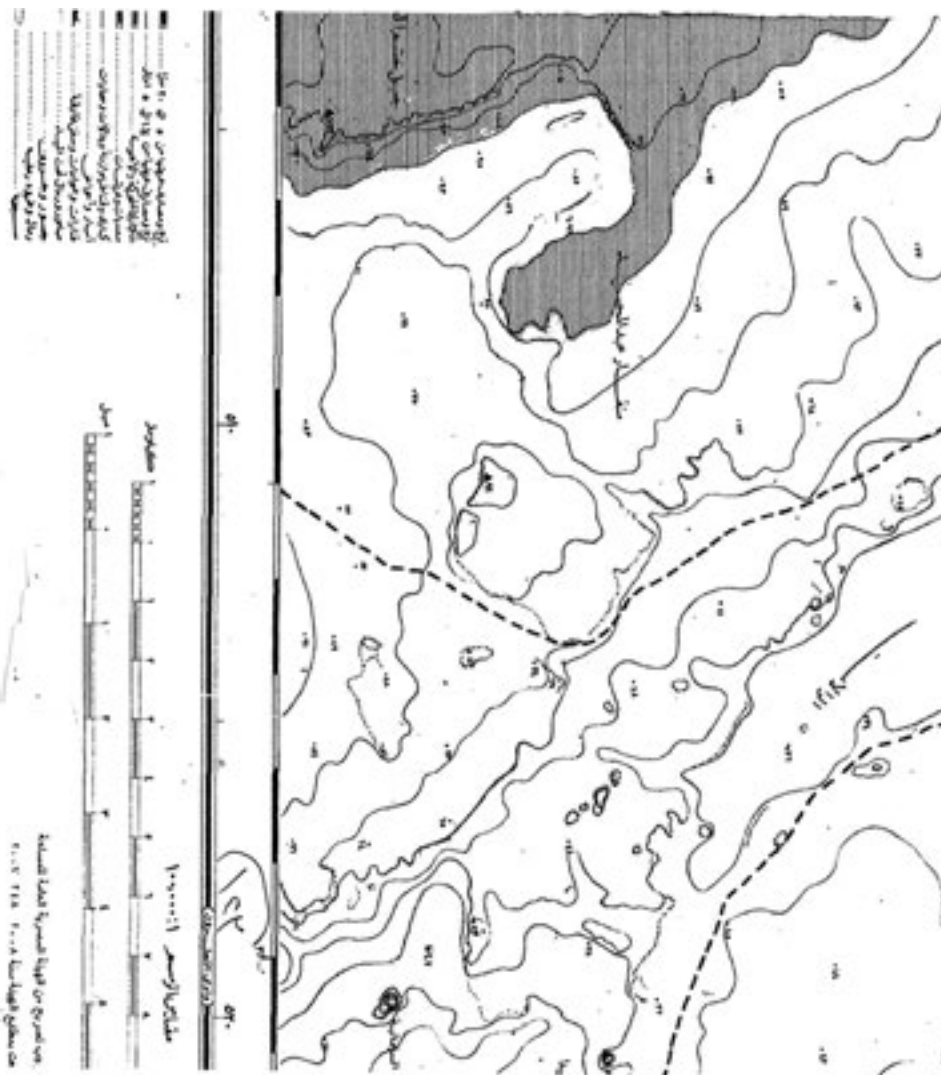


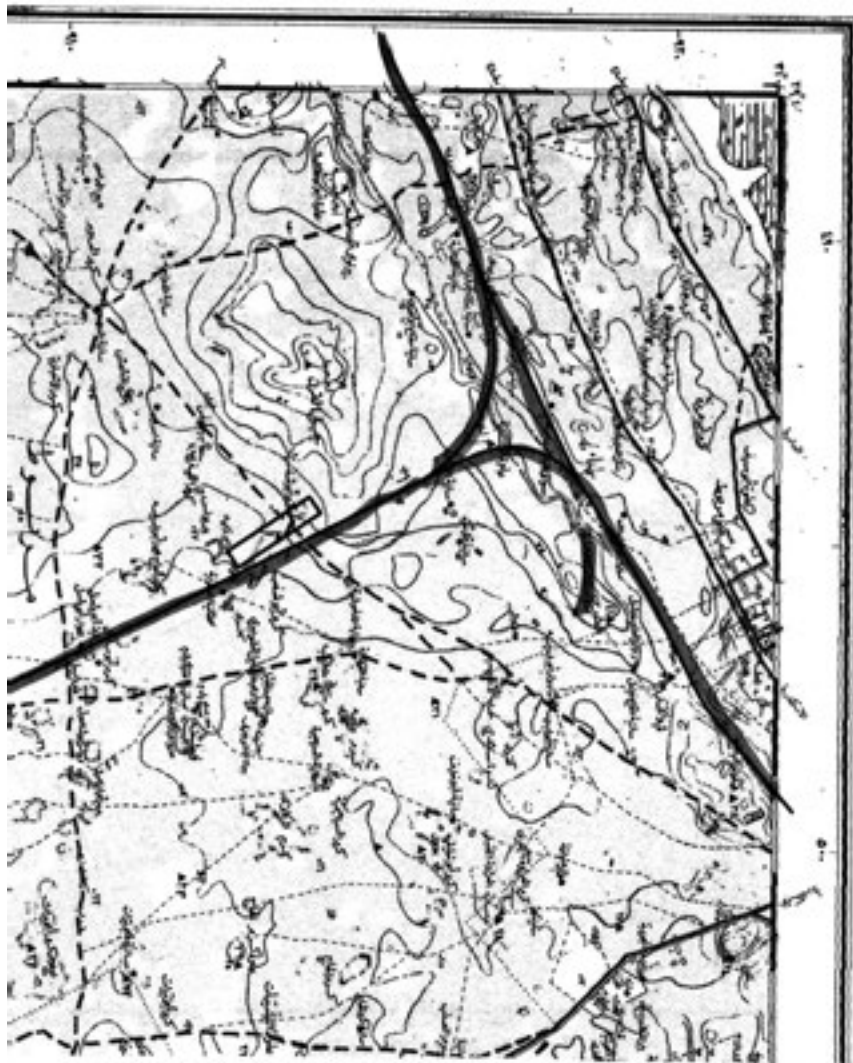


المطابق (١٥)

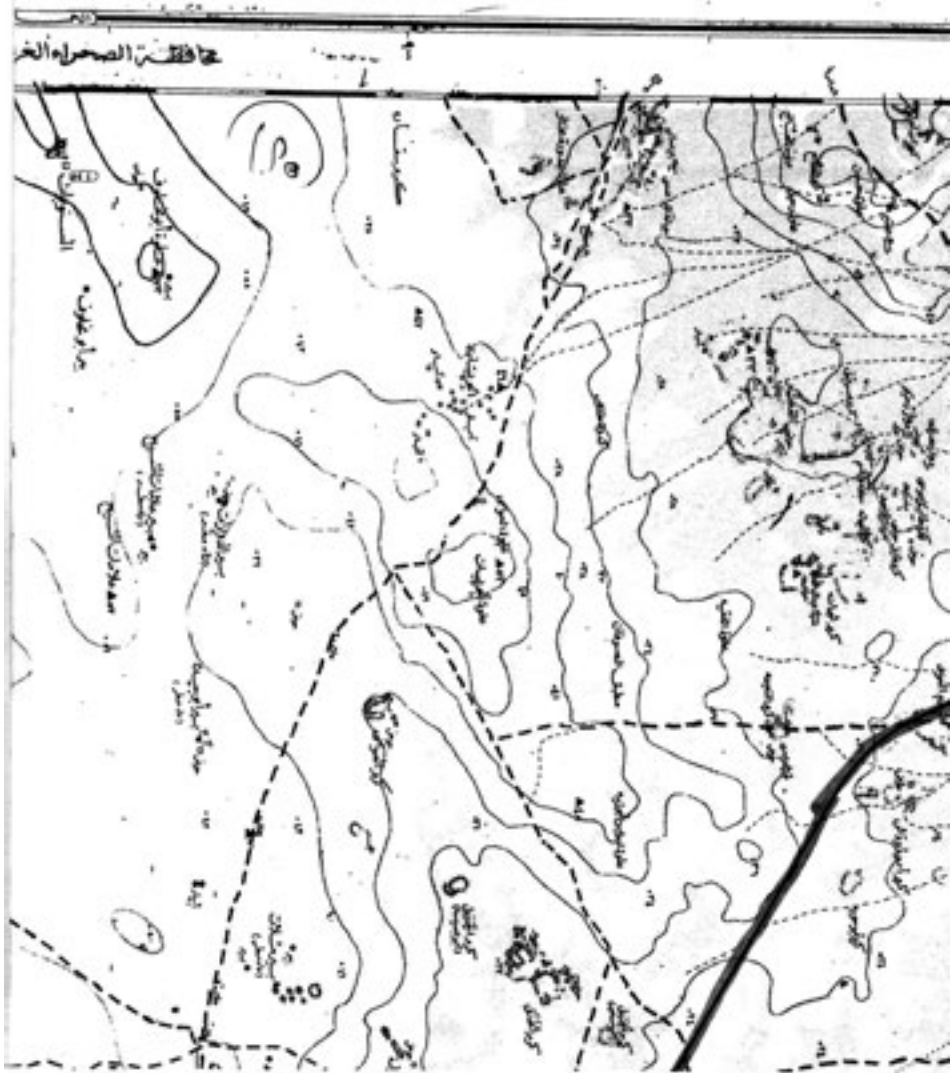





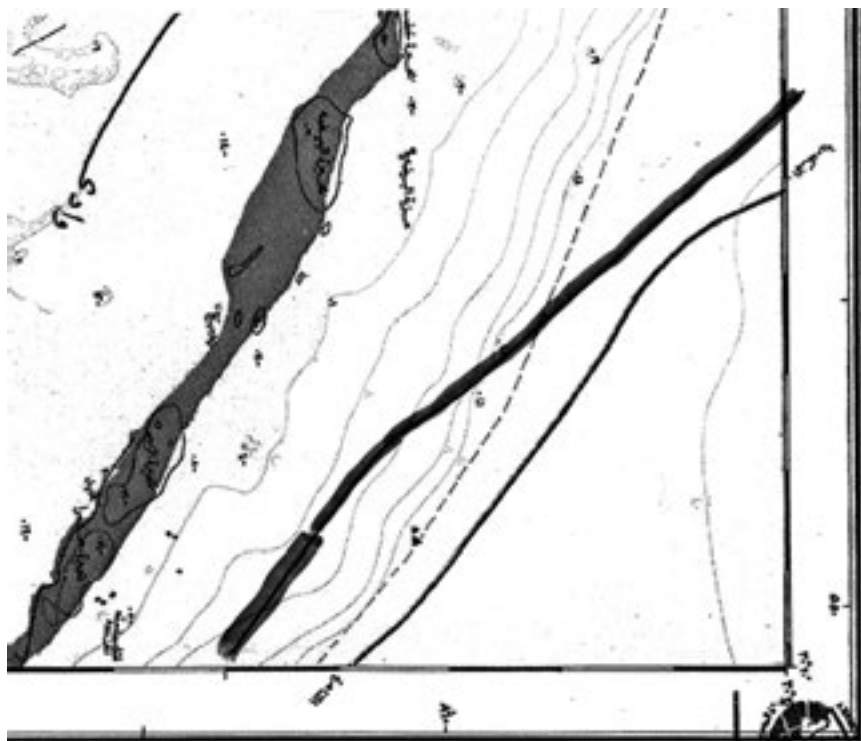




٢٠٢١
١٦
٤٥
الوحدة
٤٥

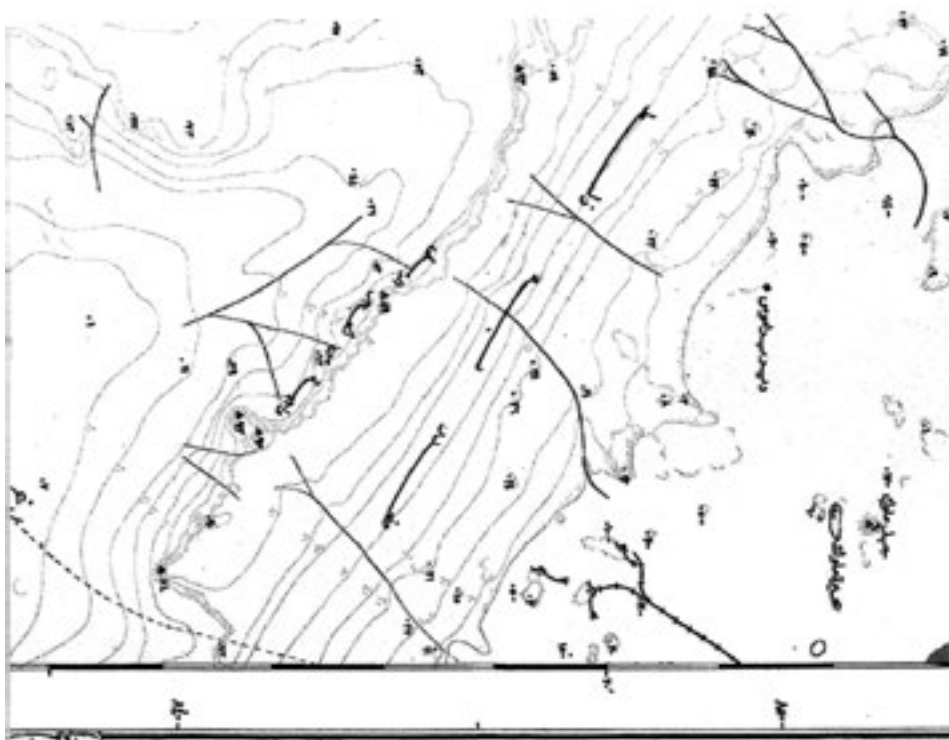






٧٥١
الدكتوران العام - إدارة يسع لخراطة
الهينة المصرية للمساحة
وزارة الموارد المائية والري
خراطة وبساحة

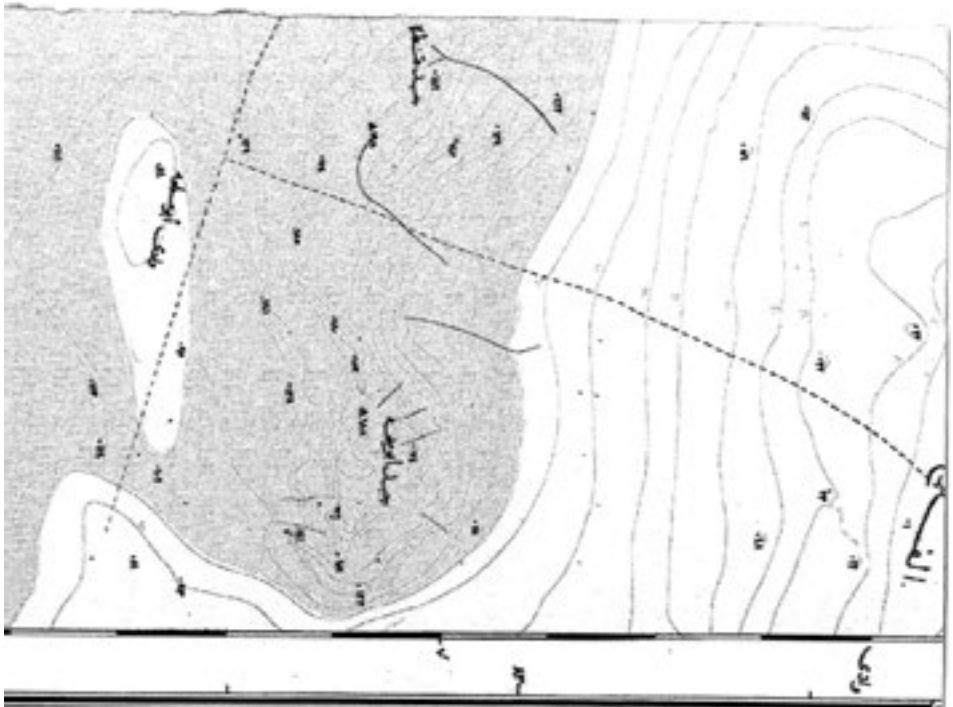
جمهورية مصر العربية
٧٥١



المساحة التي تحتلها احياء الخانكة الخانكة
والقاهرة من احياء الخانكة الخانكة الخانكة
والقاهرة من احياء الخانكة الخانكة الخانكة
والقاهرة من احياء الخانكة الخانكة الخانكة
والقاهرة من احياء الخانكة الخانكة الخانكة

١٢٩





مع التماسك المذكور في سنة الدراسة
 منه ويطلب: ١٠٠٠٠٠٠٠ أو يطالب أكثر
 في سنة ١٩٣٠، ١٩٣٦
 على التماسك المذكور بالخط والتمسك إلى
 مدهى مع التمسك بالمطوية بخط الطول
 مدهى مع خط عرض المشرق

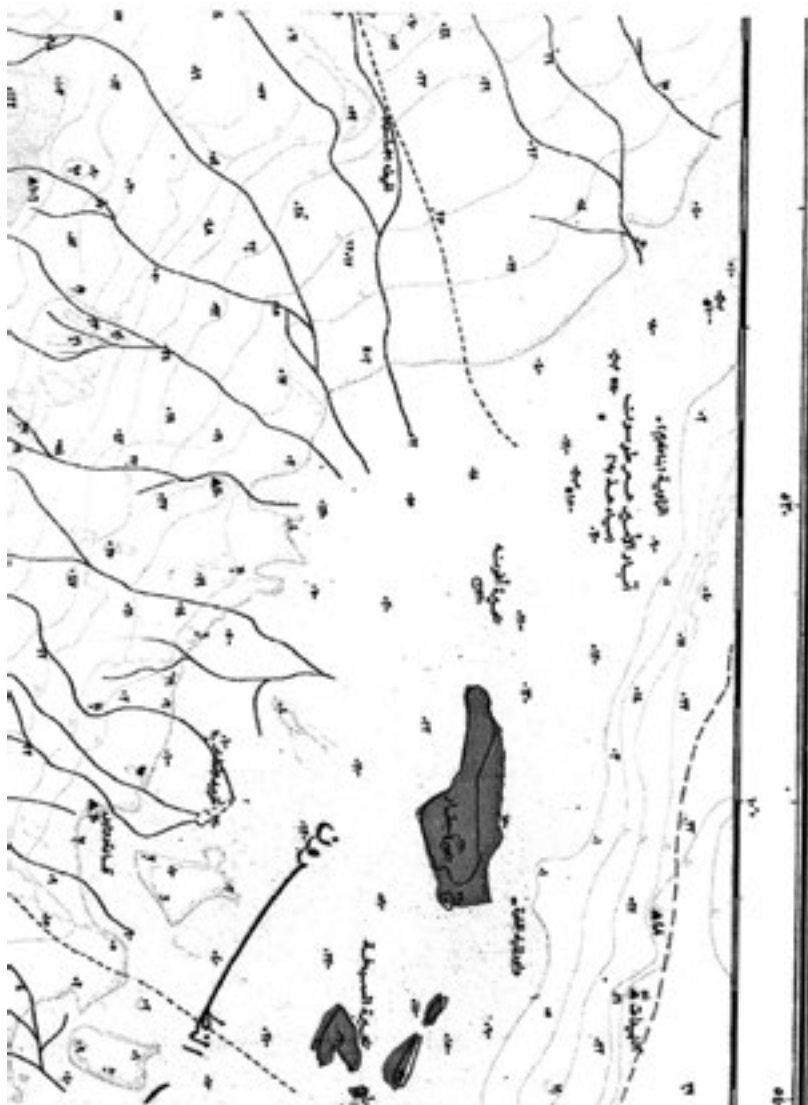
أحداث هذه القوية على خريطة (إحداثيات)
 المطوية لدراسة إحصائية مع التماسك مع التماسك على
 الخارطة ٢١ عرض خط العرض المطوية

هذا الأصل القوية الإحصائية القوية على
 التماسك مع الخط العرضي مع خط
 العرض على ٢٠ خط عرض و ٢٥ خط عرض
 بهذا يتبع هذا الخارطة ٢١ عرض وخط العرض ٢٠
 خط

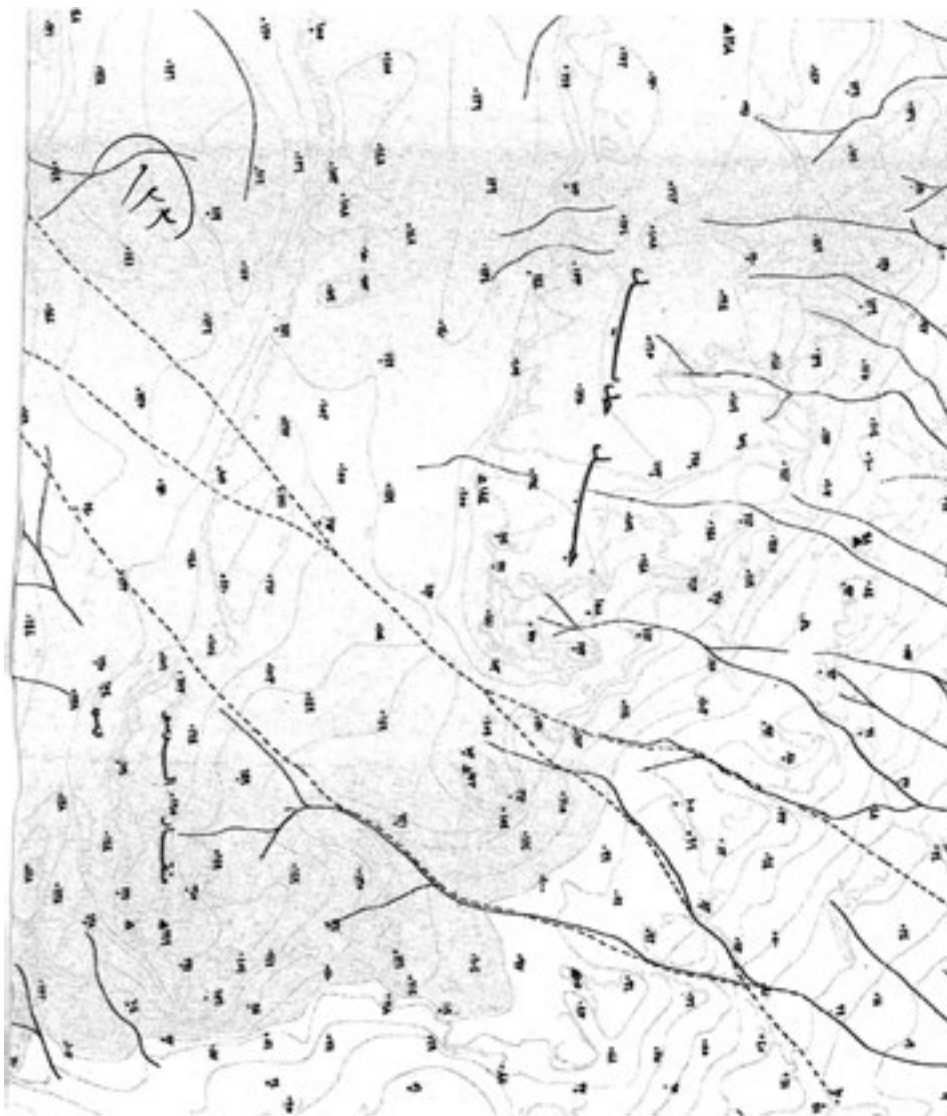
مجموعة التماسك التي تمتد إلى الحدود المطوية
 المدهى مع التماسك أو التماسك مع
 في السوراء مع التماسك القوي على خط
 عرض مدهى

المساحة المدهى على عرض ٢٠' ١٠" وتكون على
 طول ١٣' ٢٠" المساحة مع هذا التماسك المطوية
 الخارطة المطوية سنة ١٩٣٦

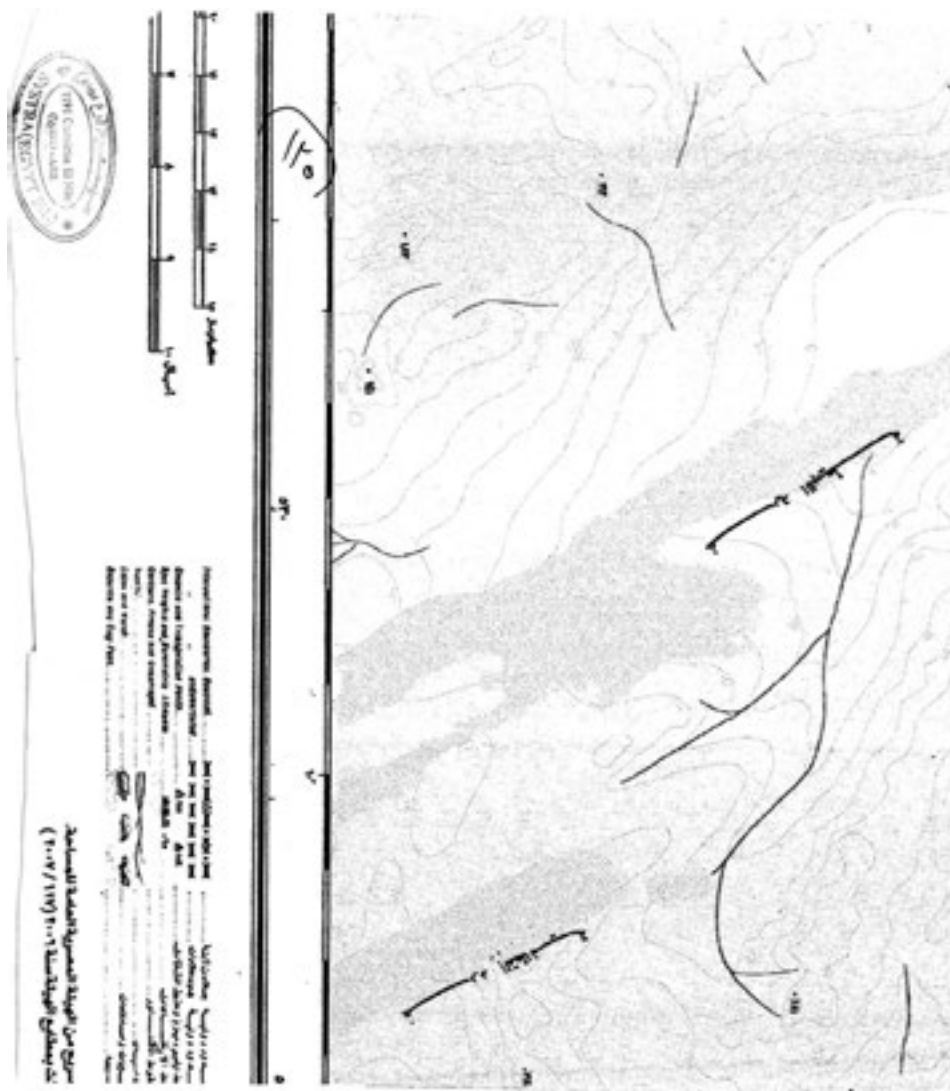


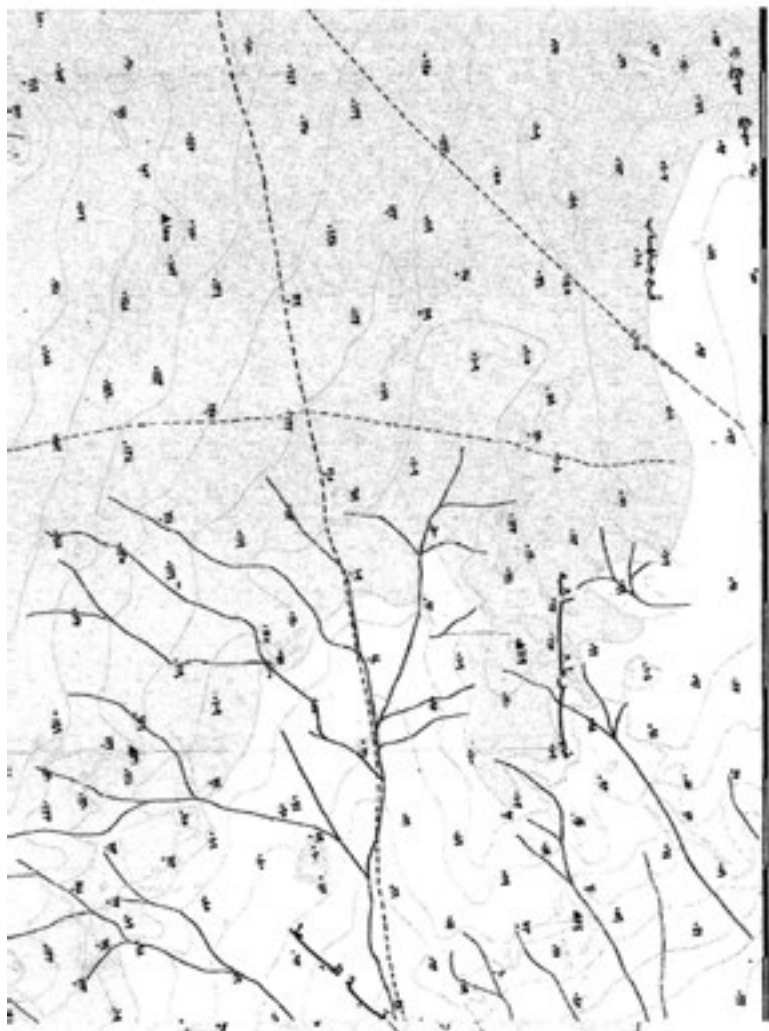


١٢٤
ولدي

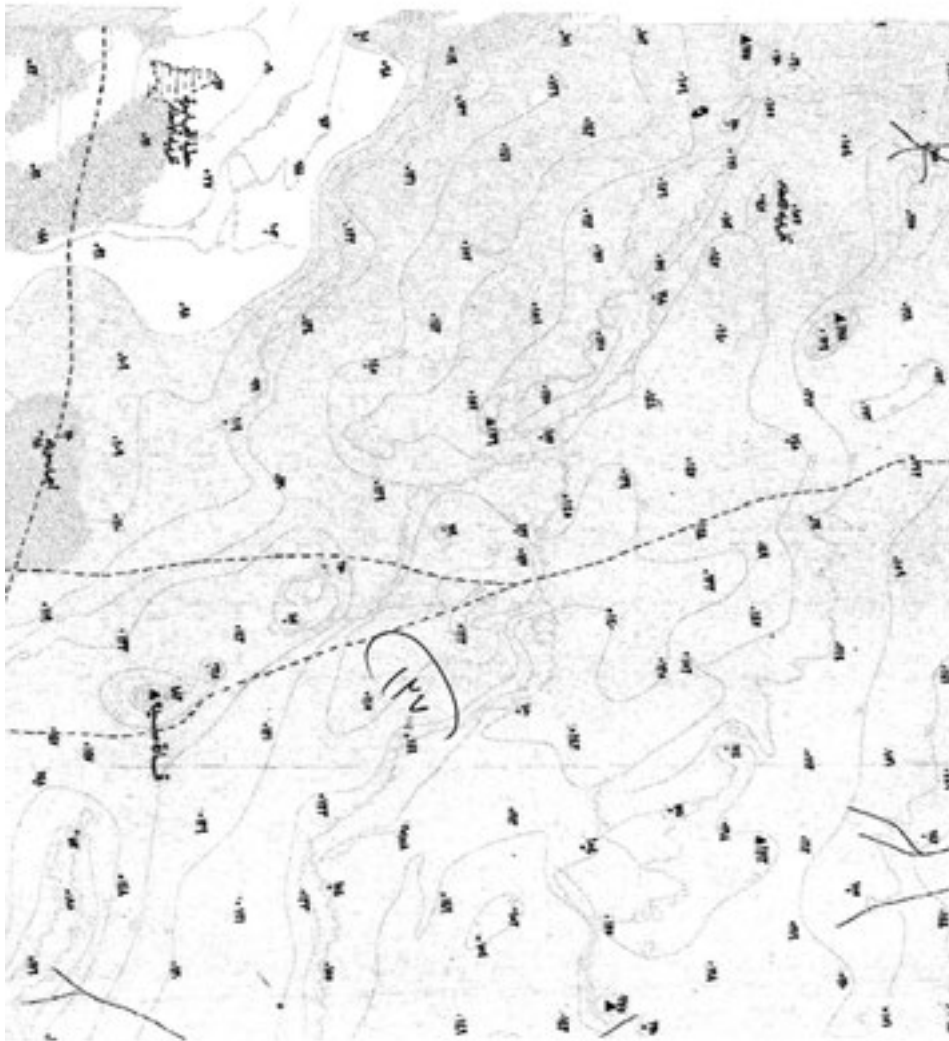


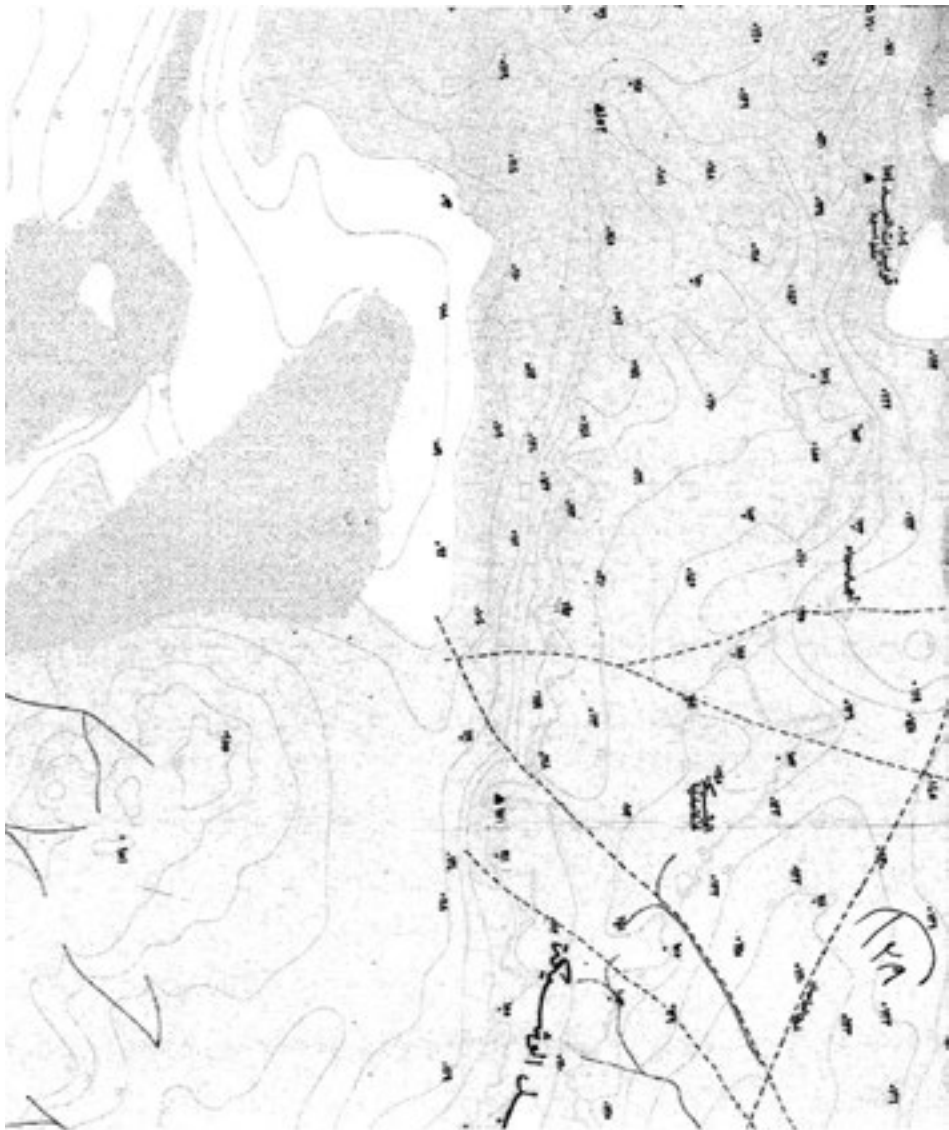


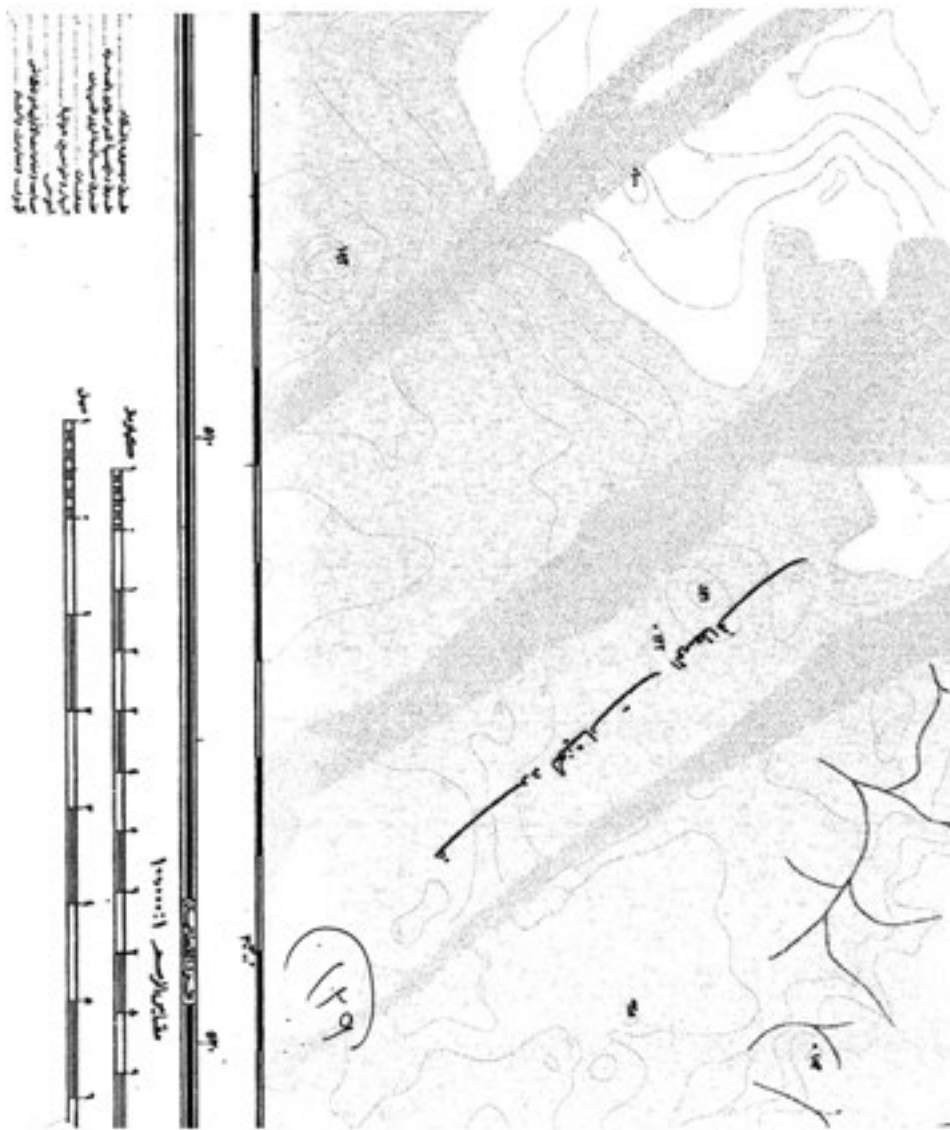


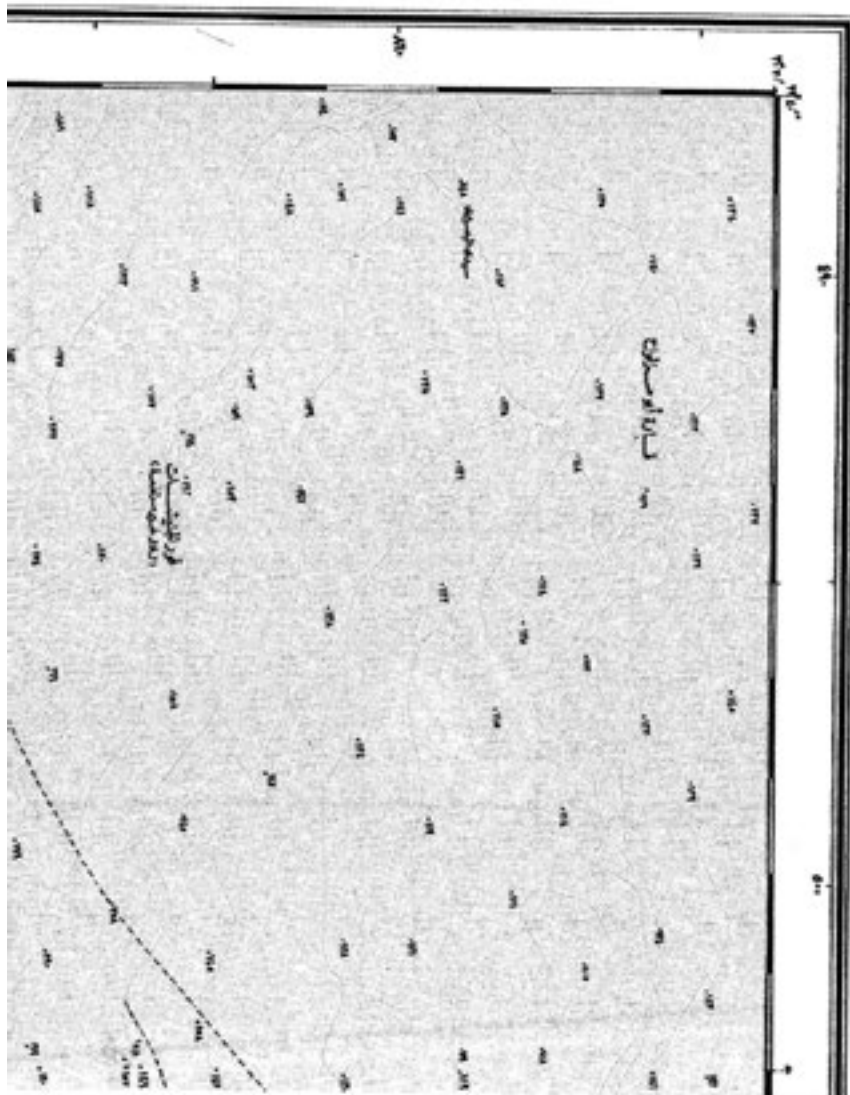


النظمت درون (ب)

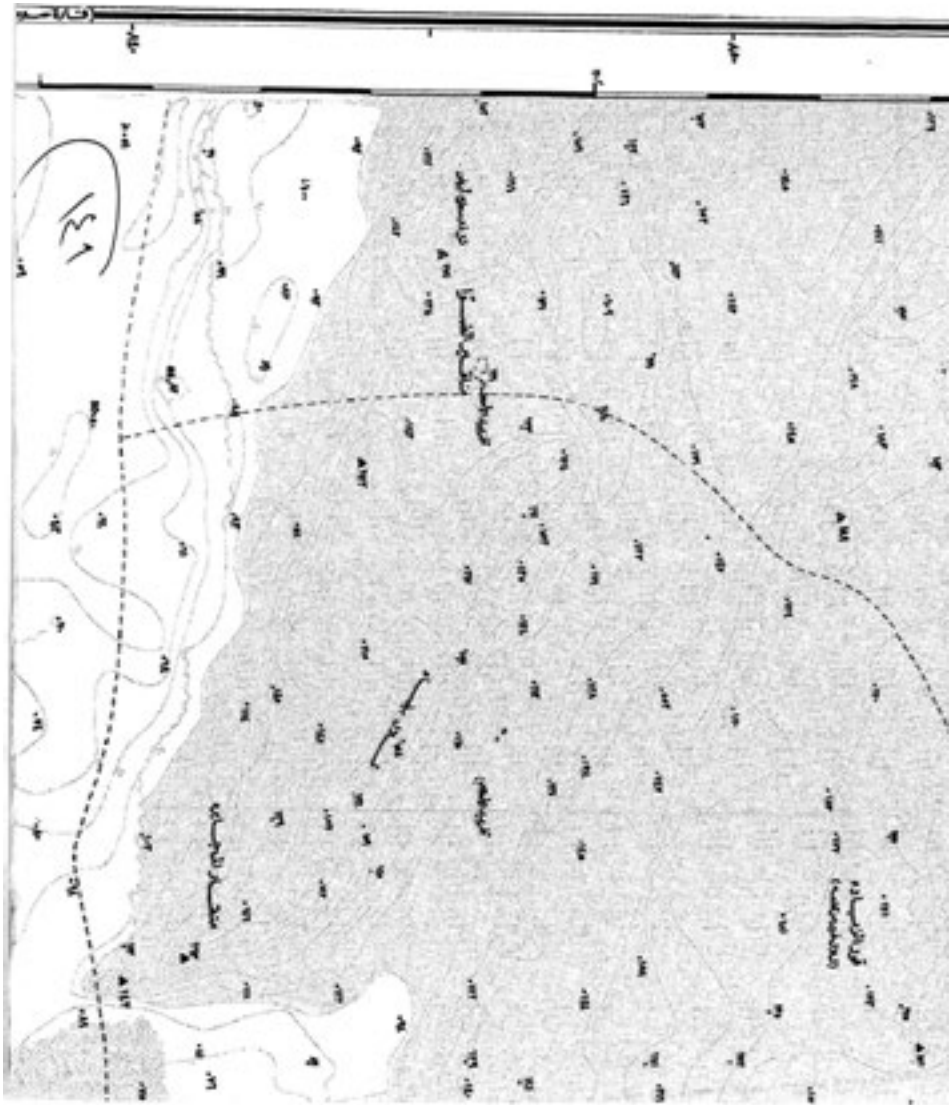


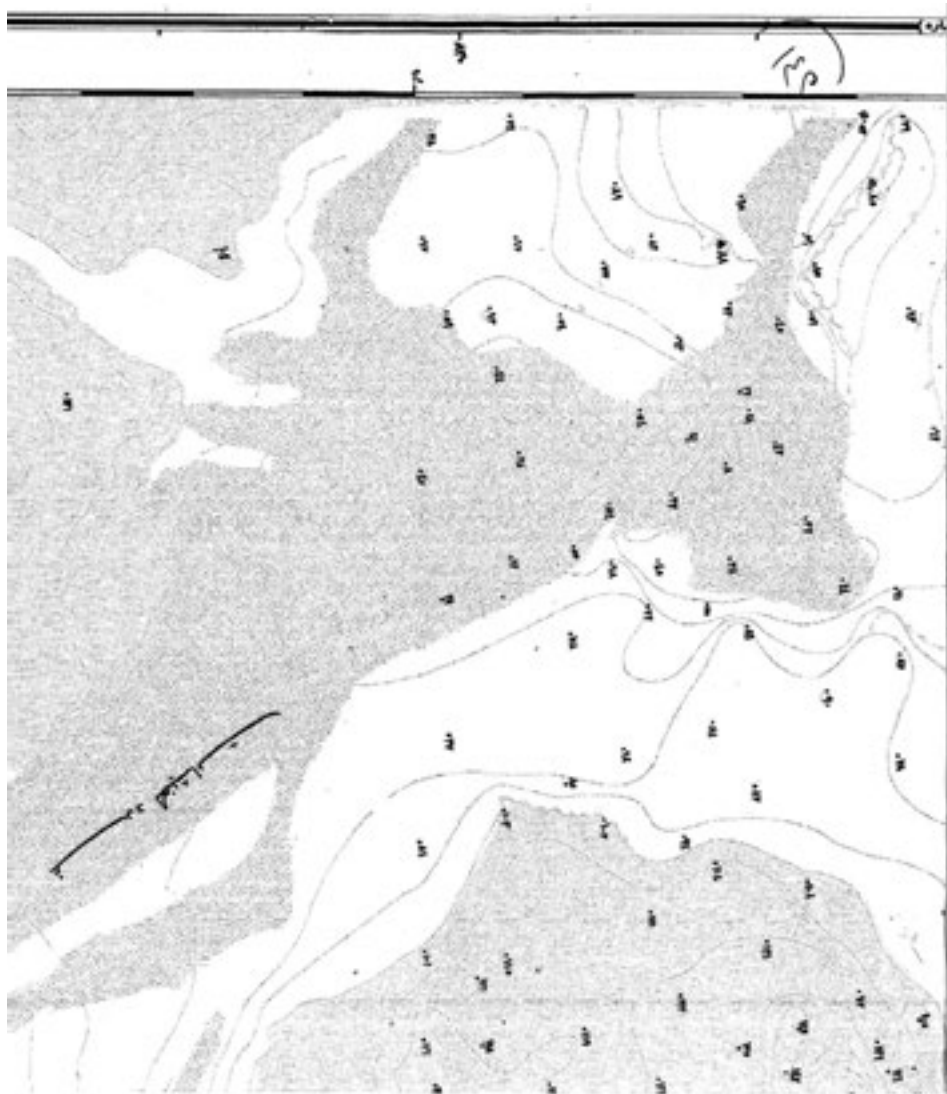


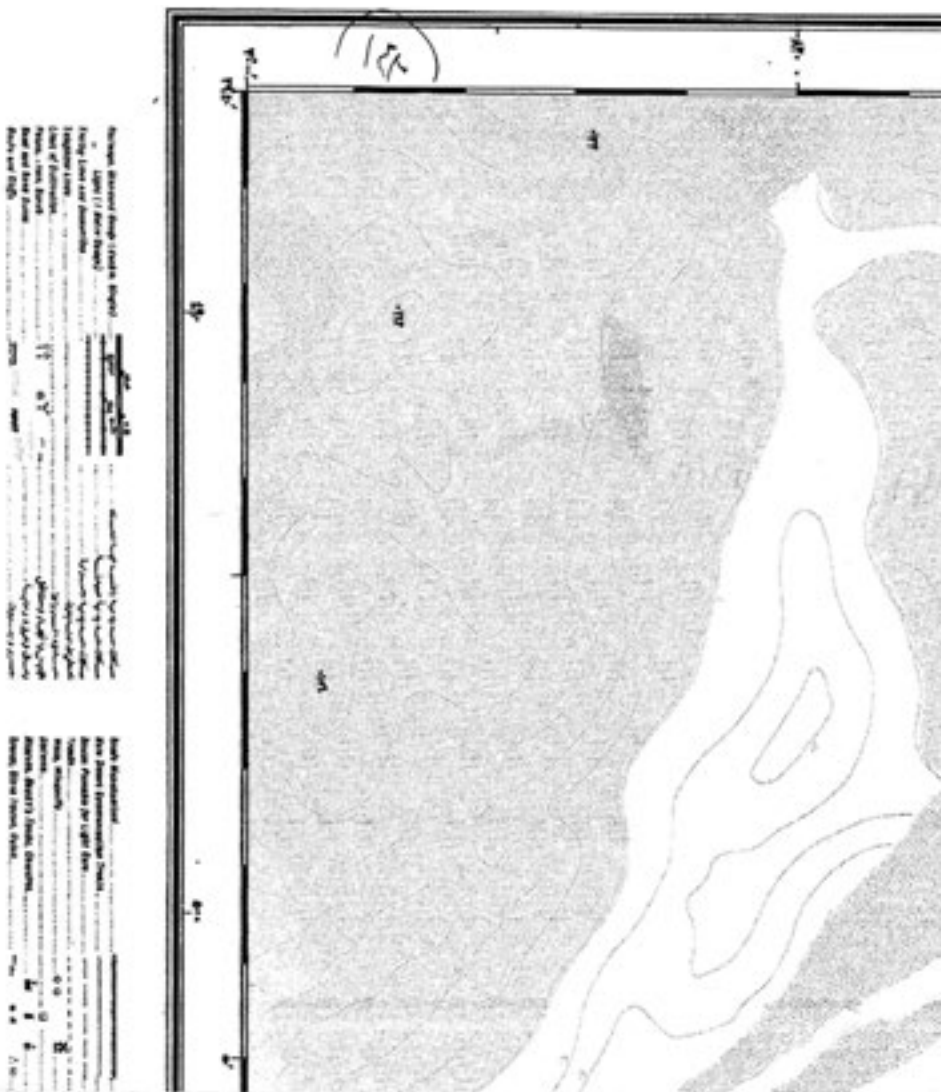


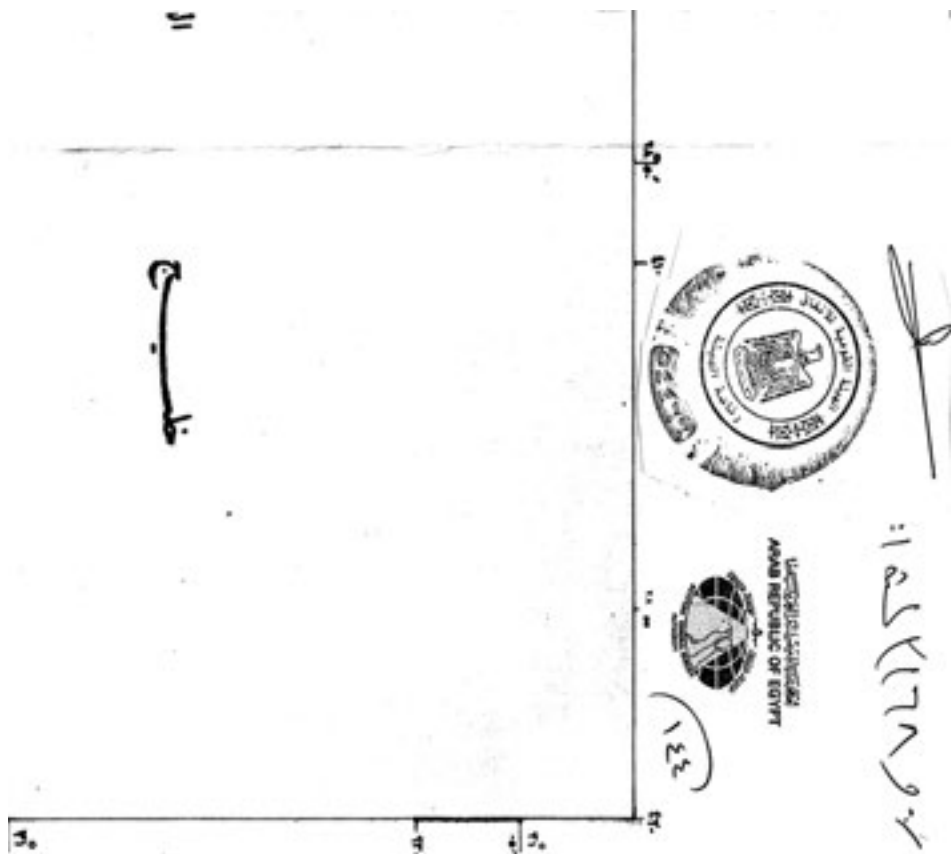


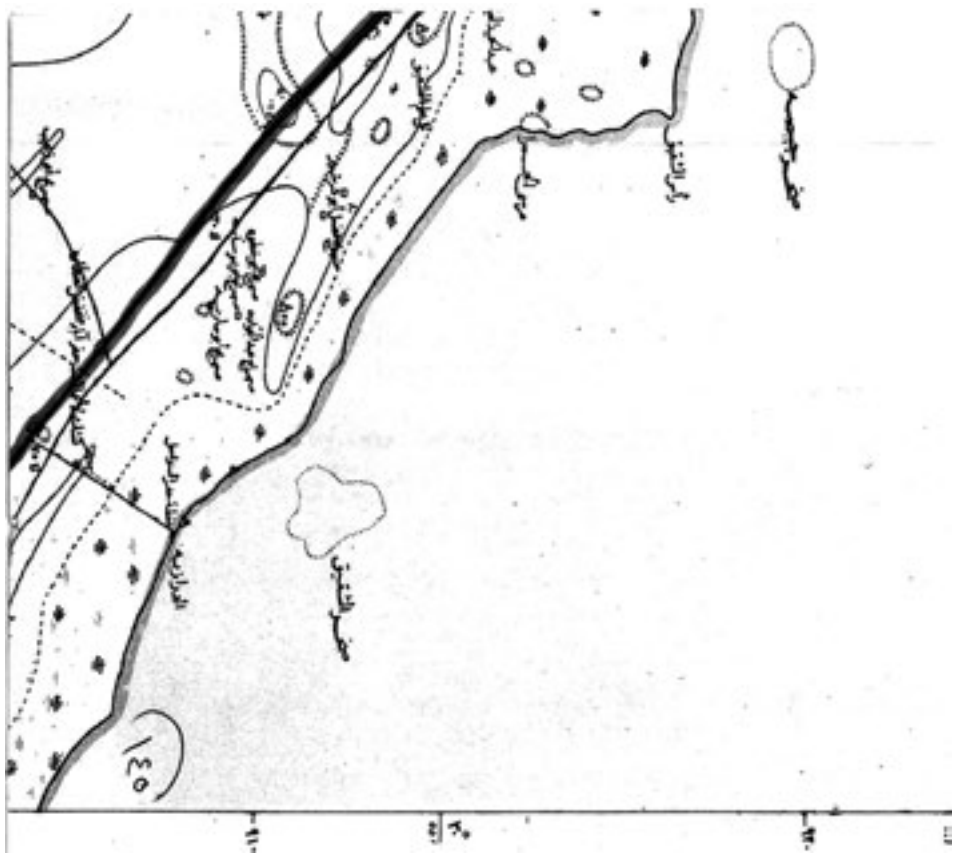
٣٠ : : : ٣٩ : : :
لجنة
١٤٠

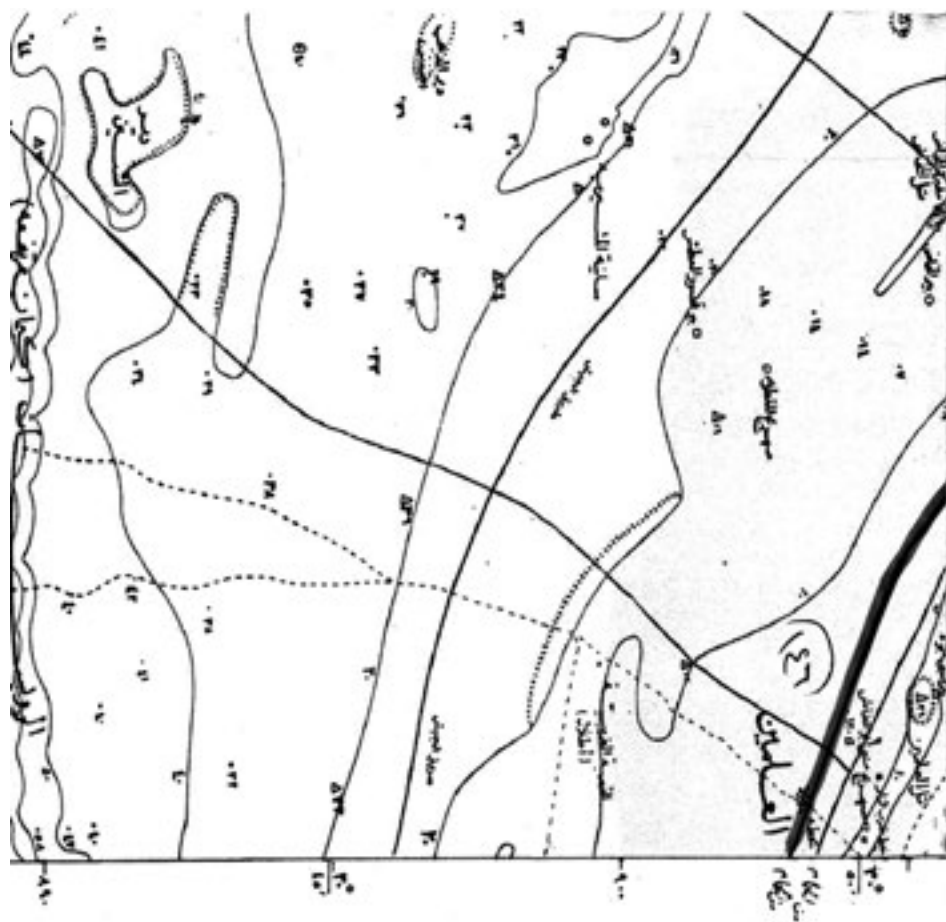


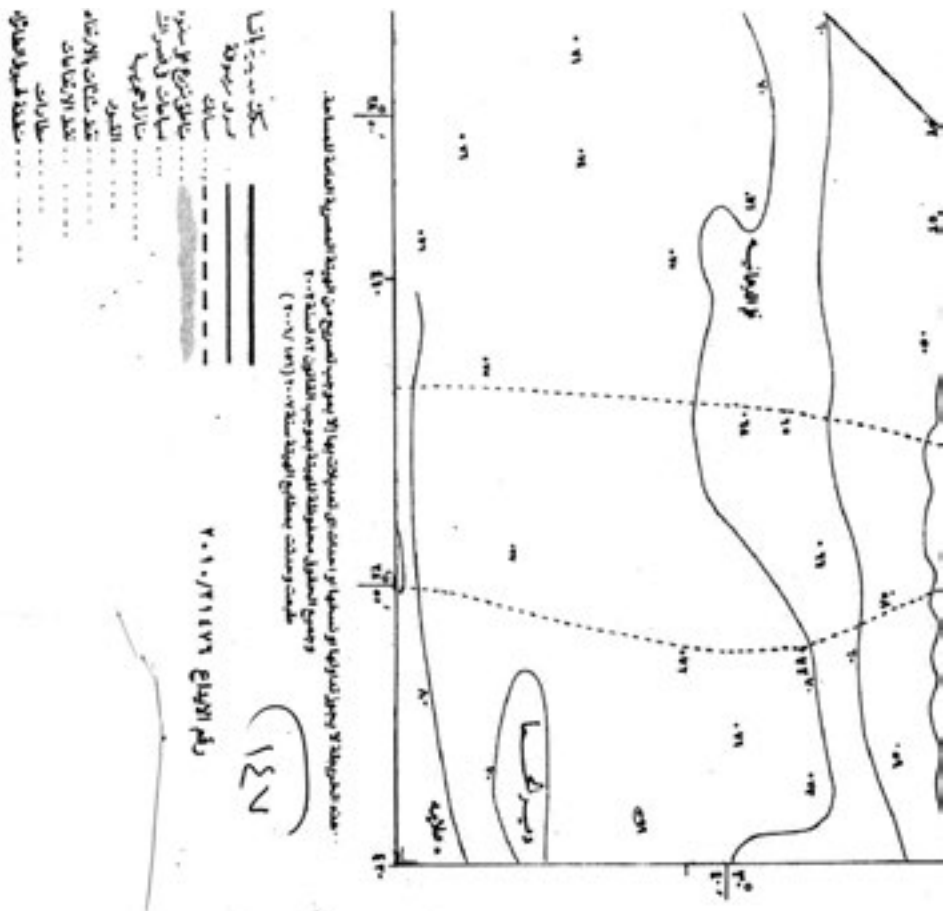










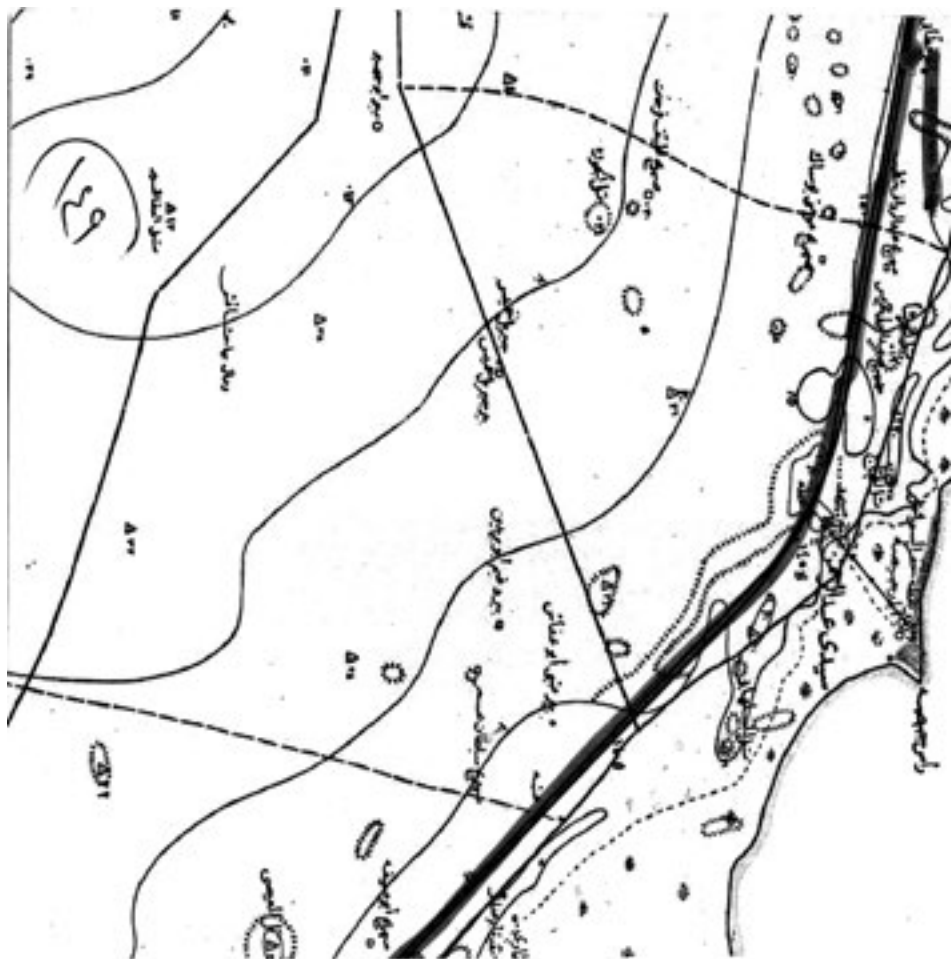


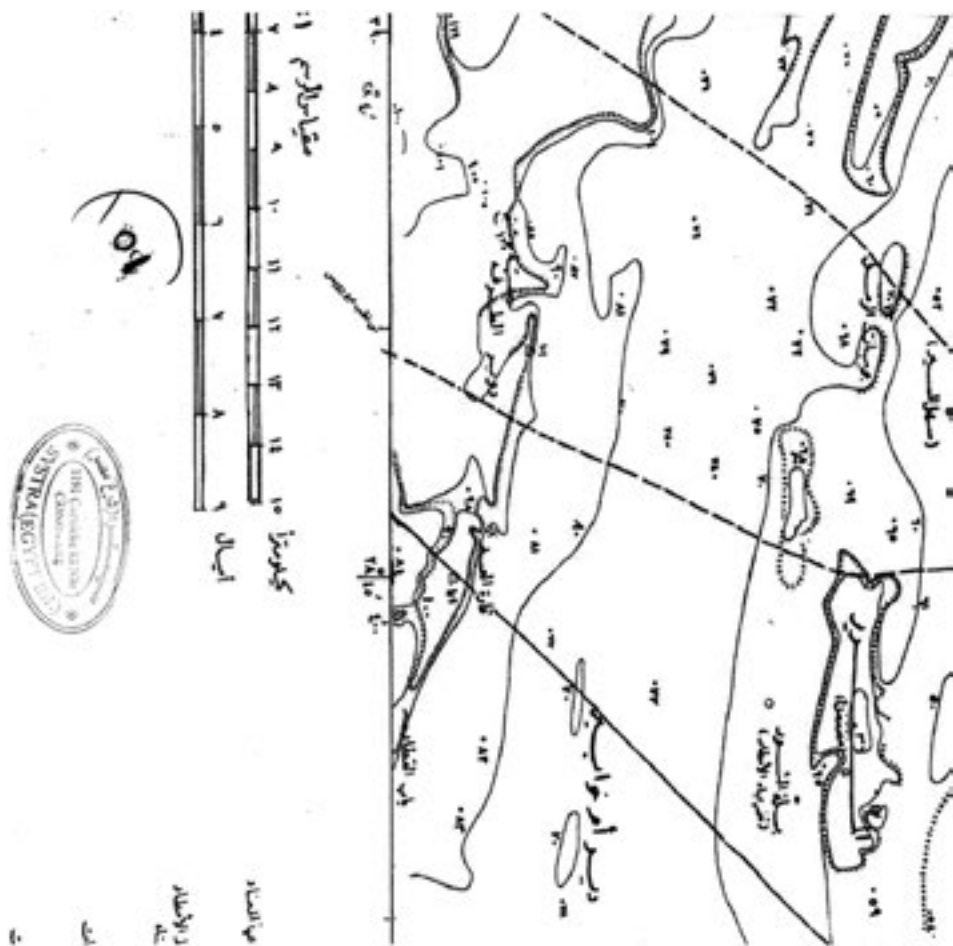


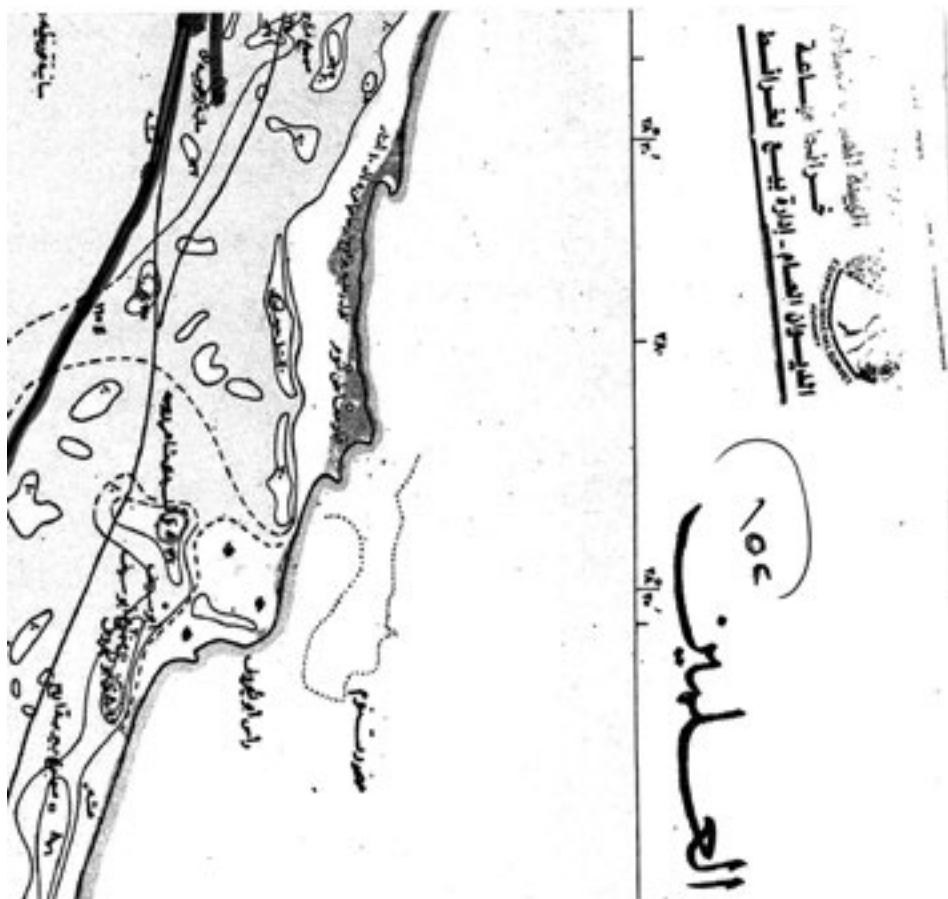
مربوب

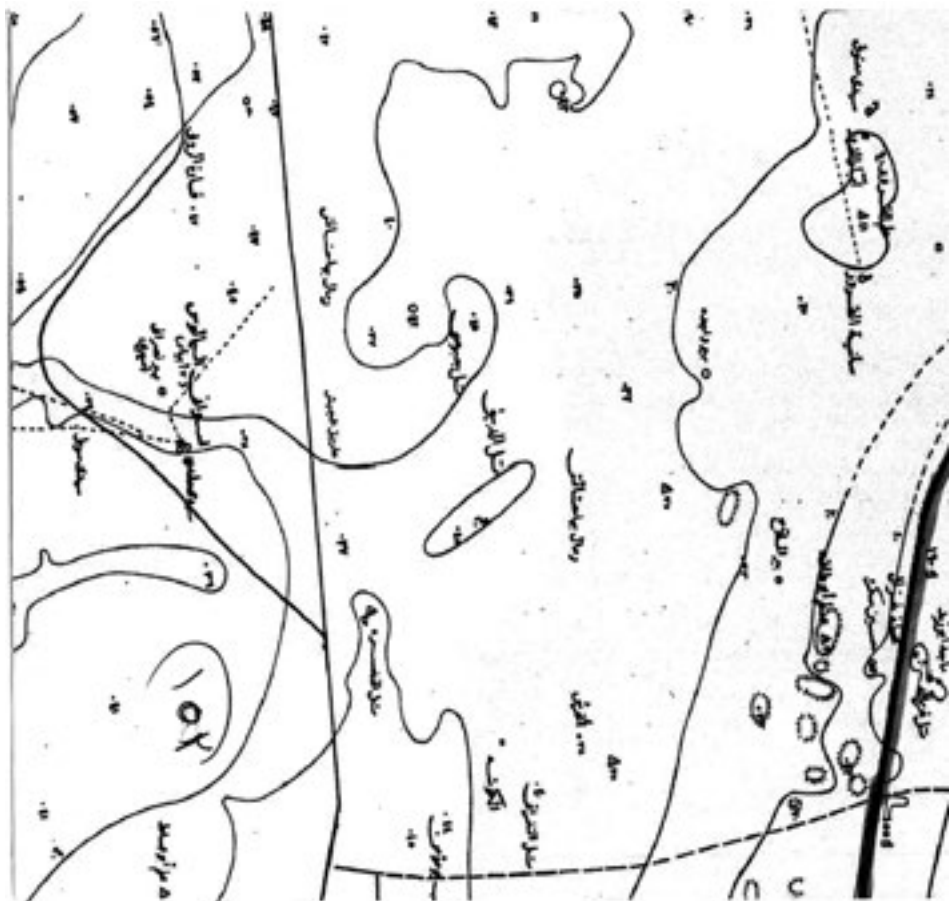
١٤٣١
الضبيحي

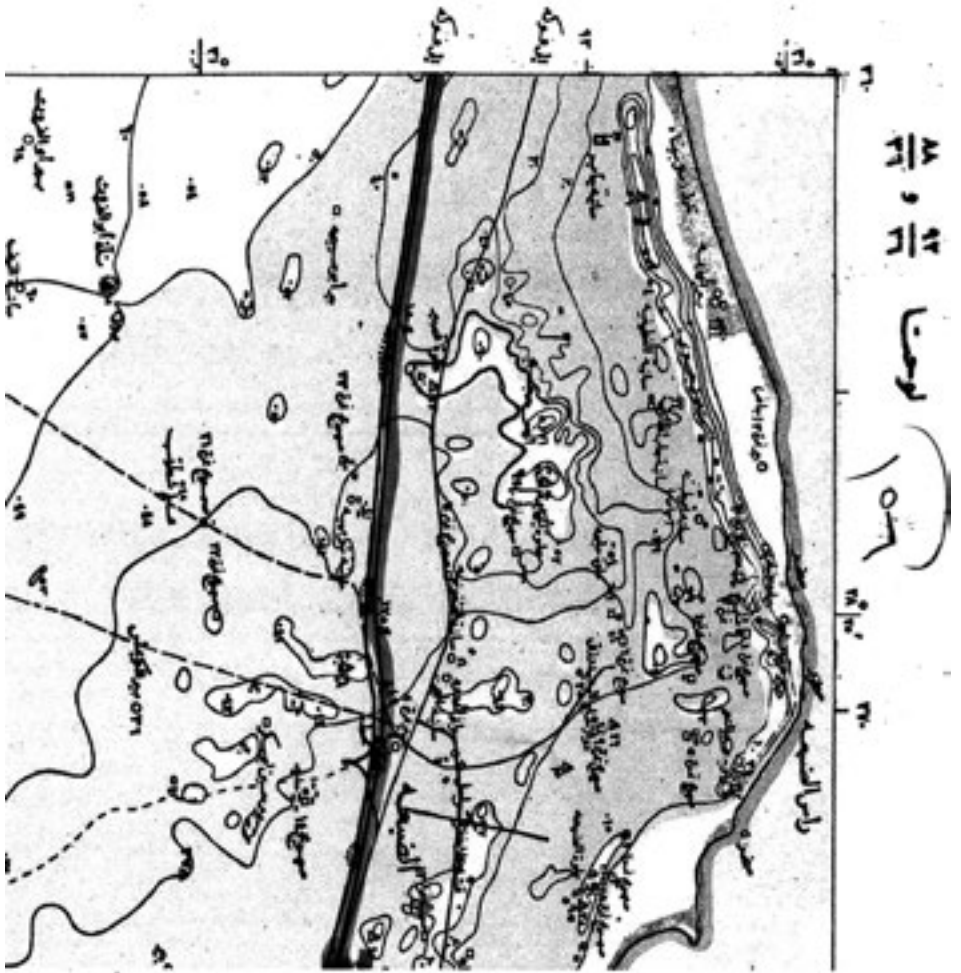
وزارة الموارد المائية والري
الهيئة المصرية للمصاحبة
خزانة مصاحبة
الديوان العام - إدارة مشروع المخراسنة

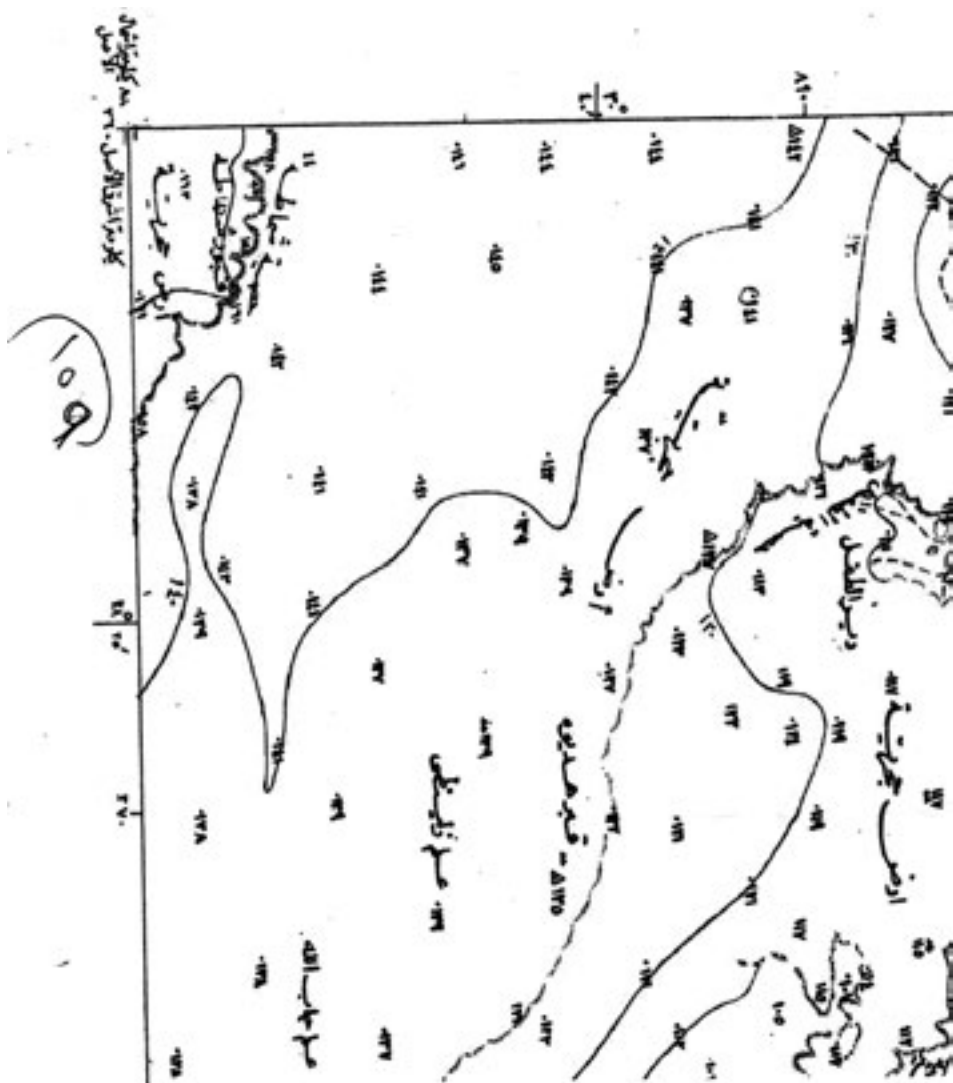


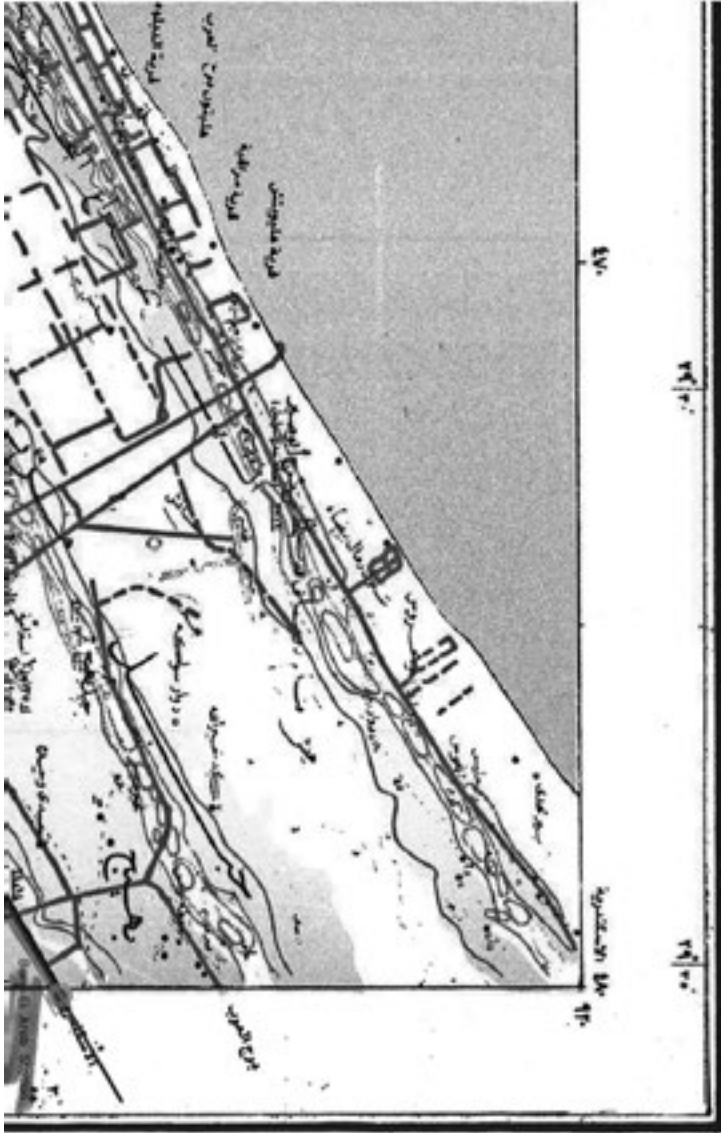








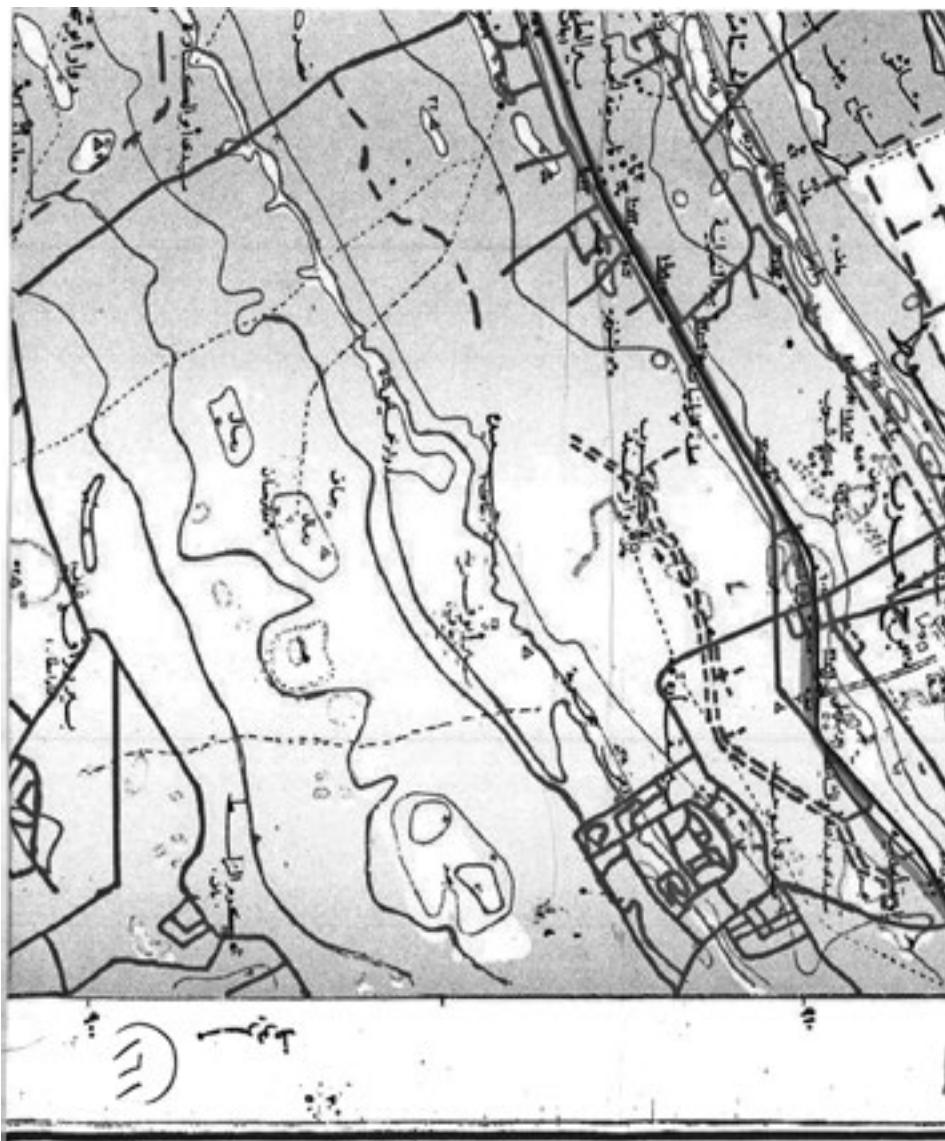


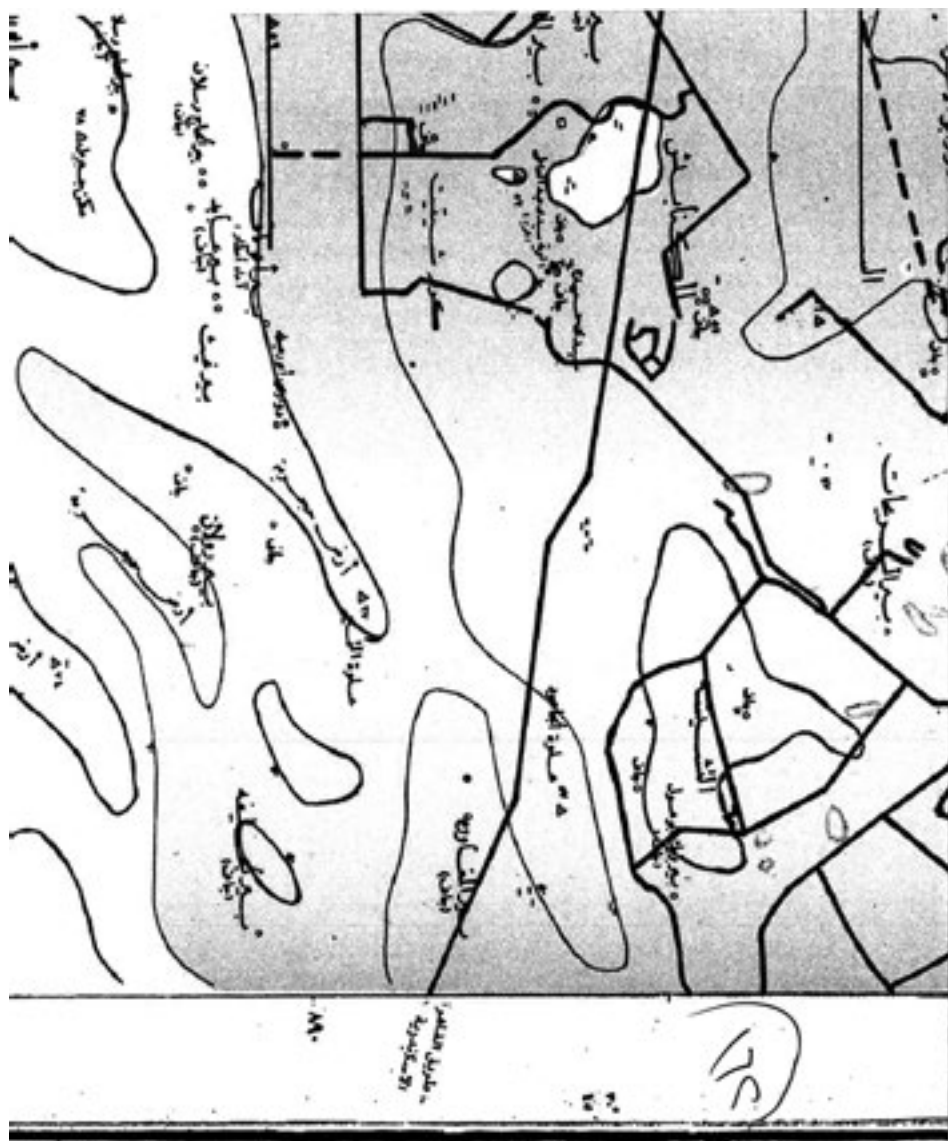


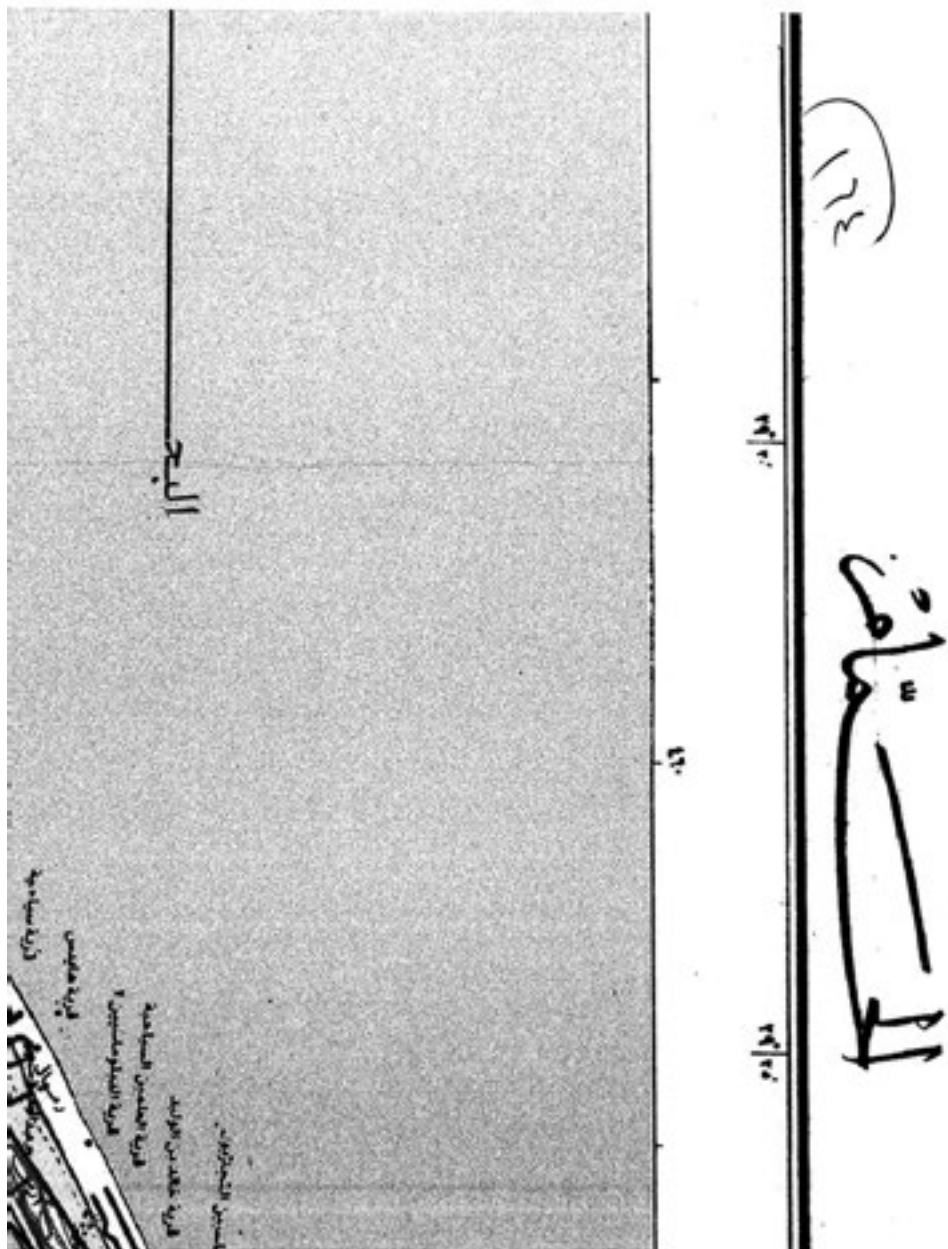
١ : ١٠٠,٠٠٠ مقياس الرسم

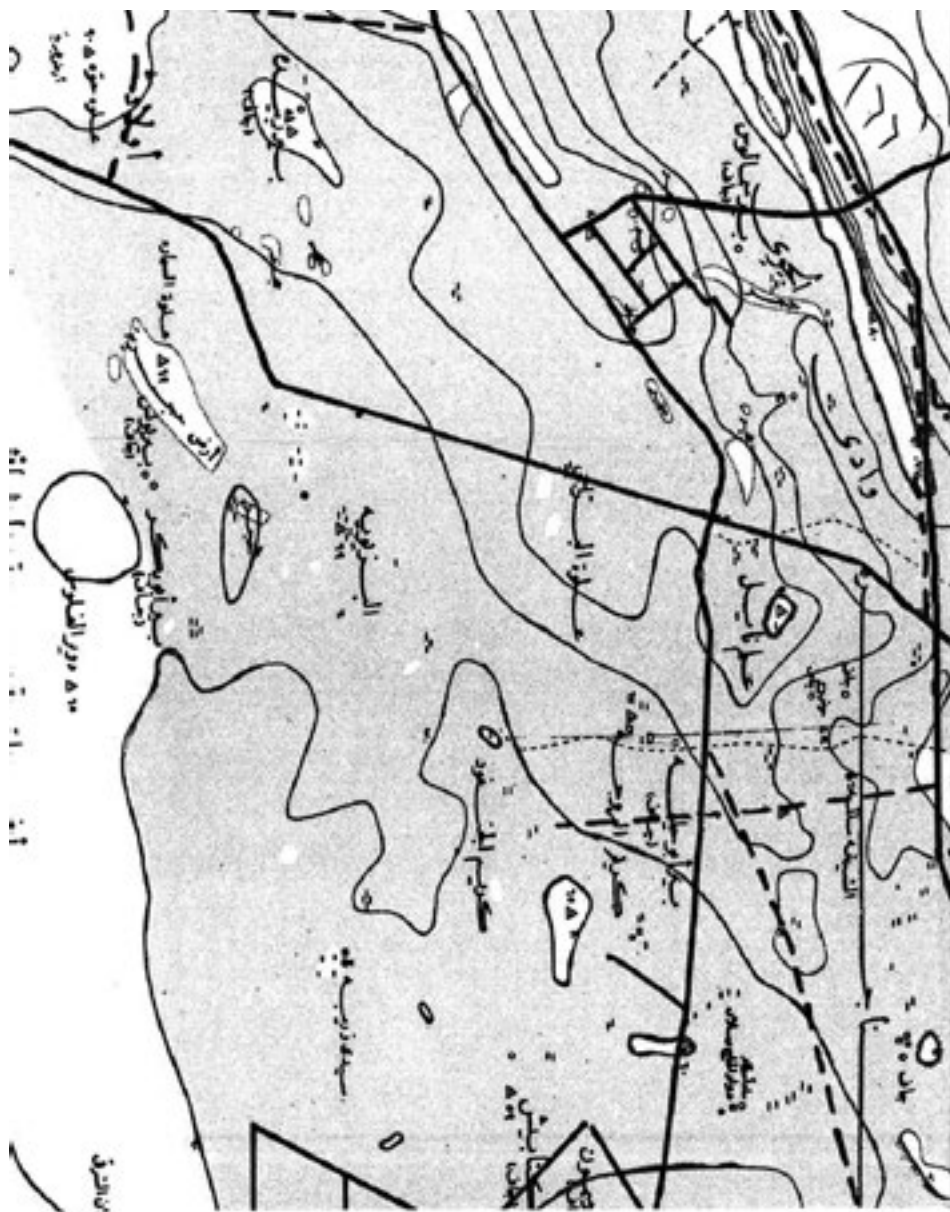
جمهورية مصر العربية

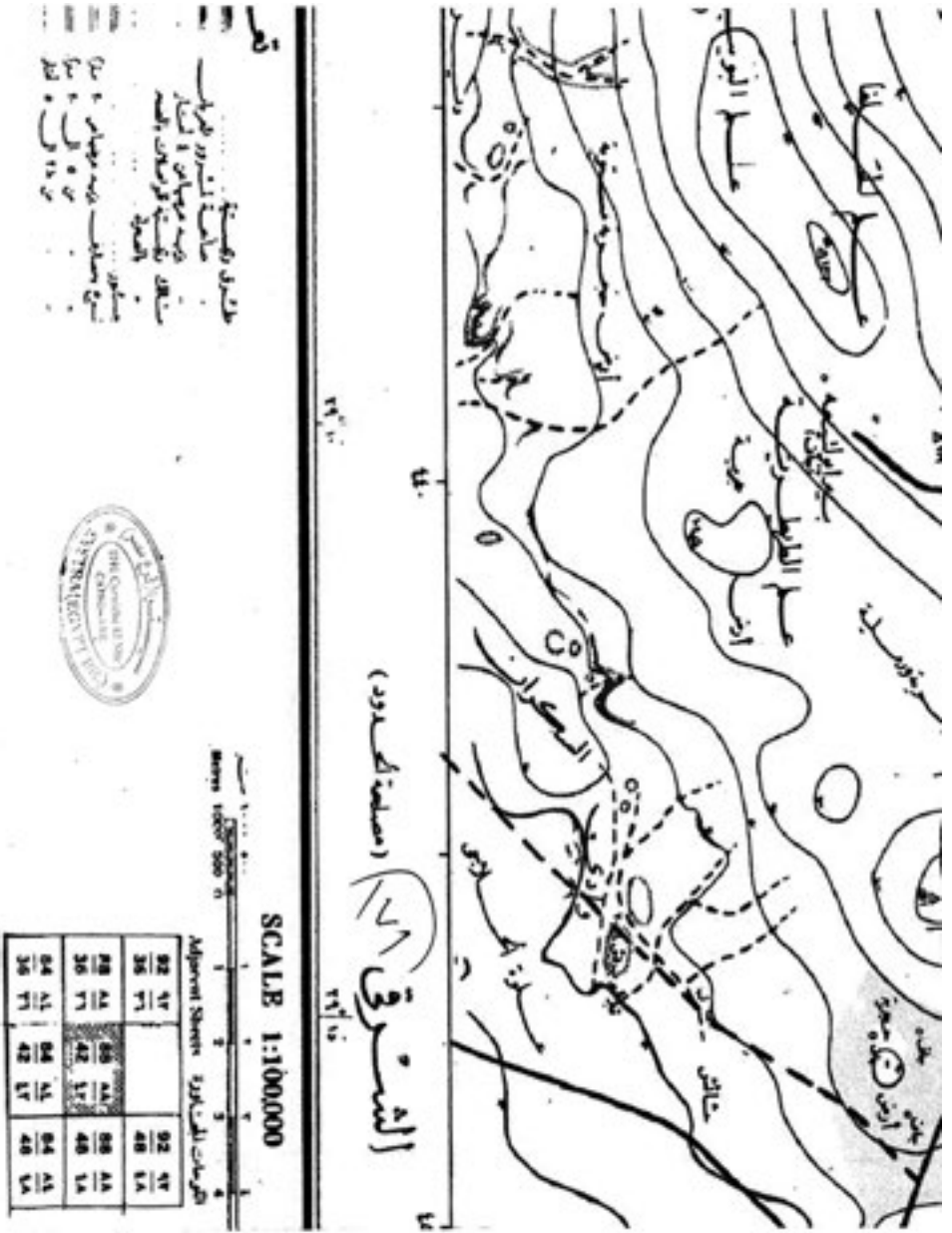


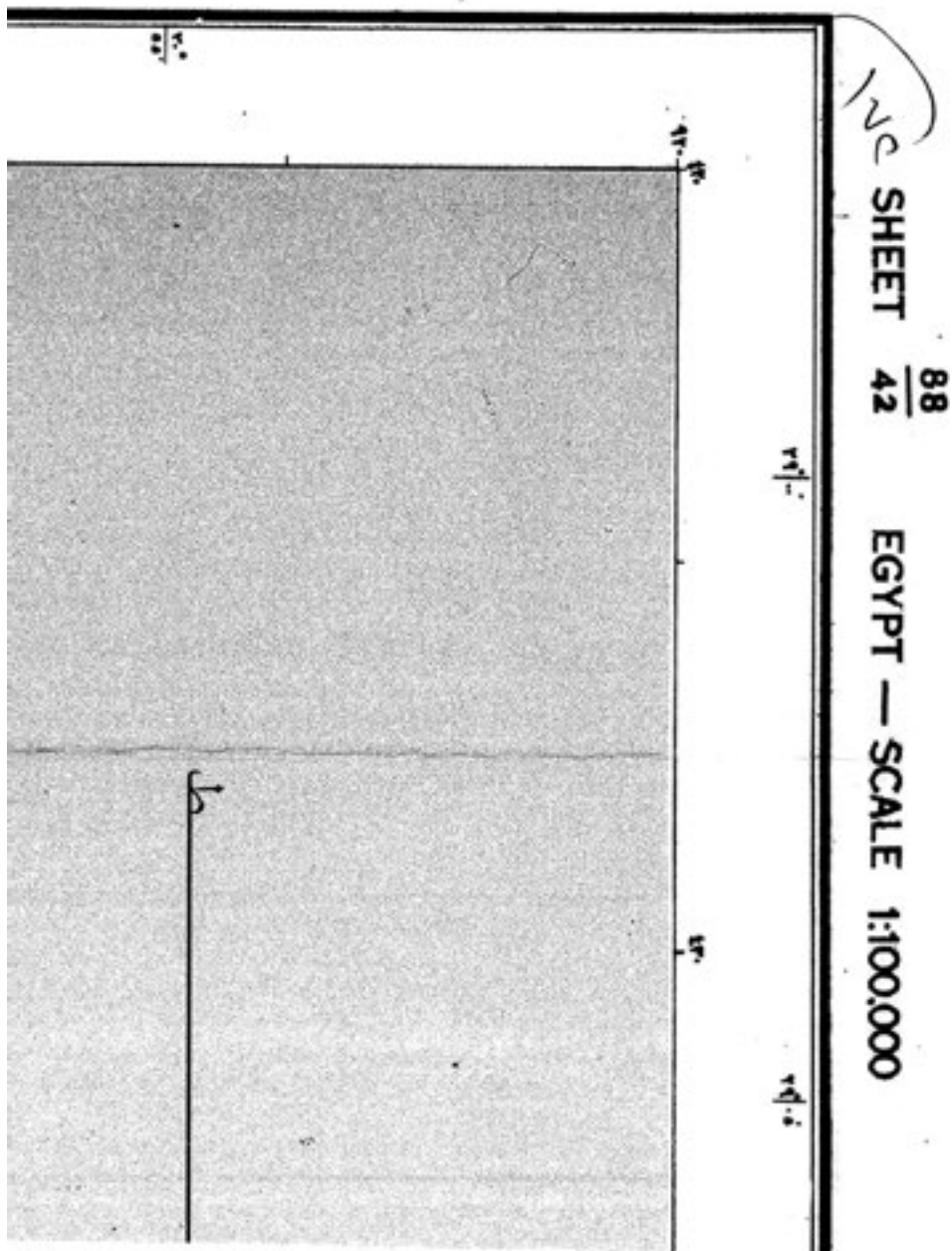


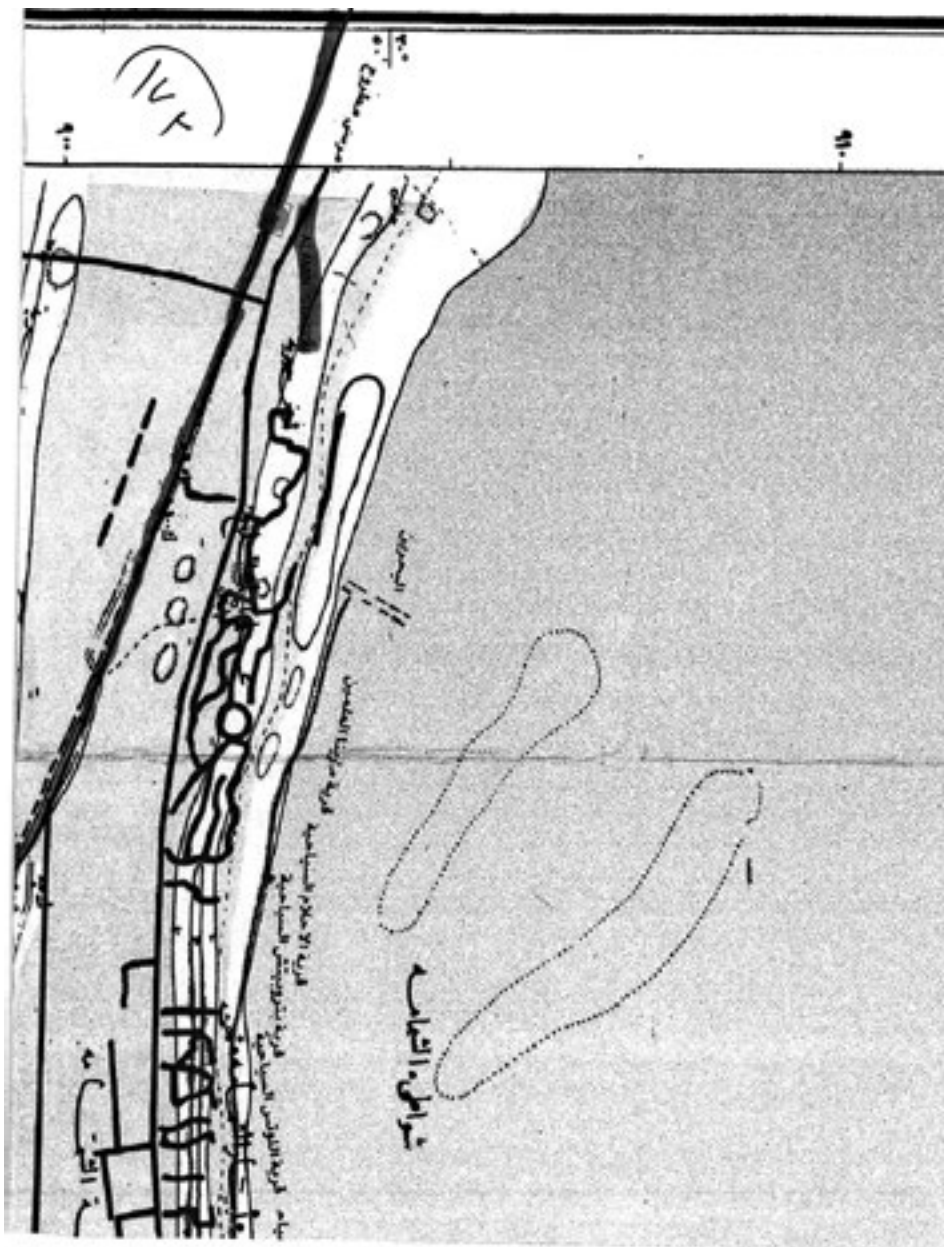




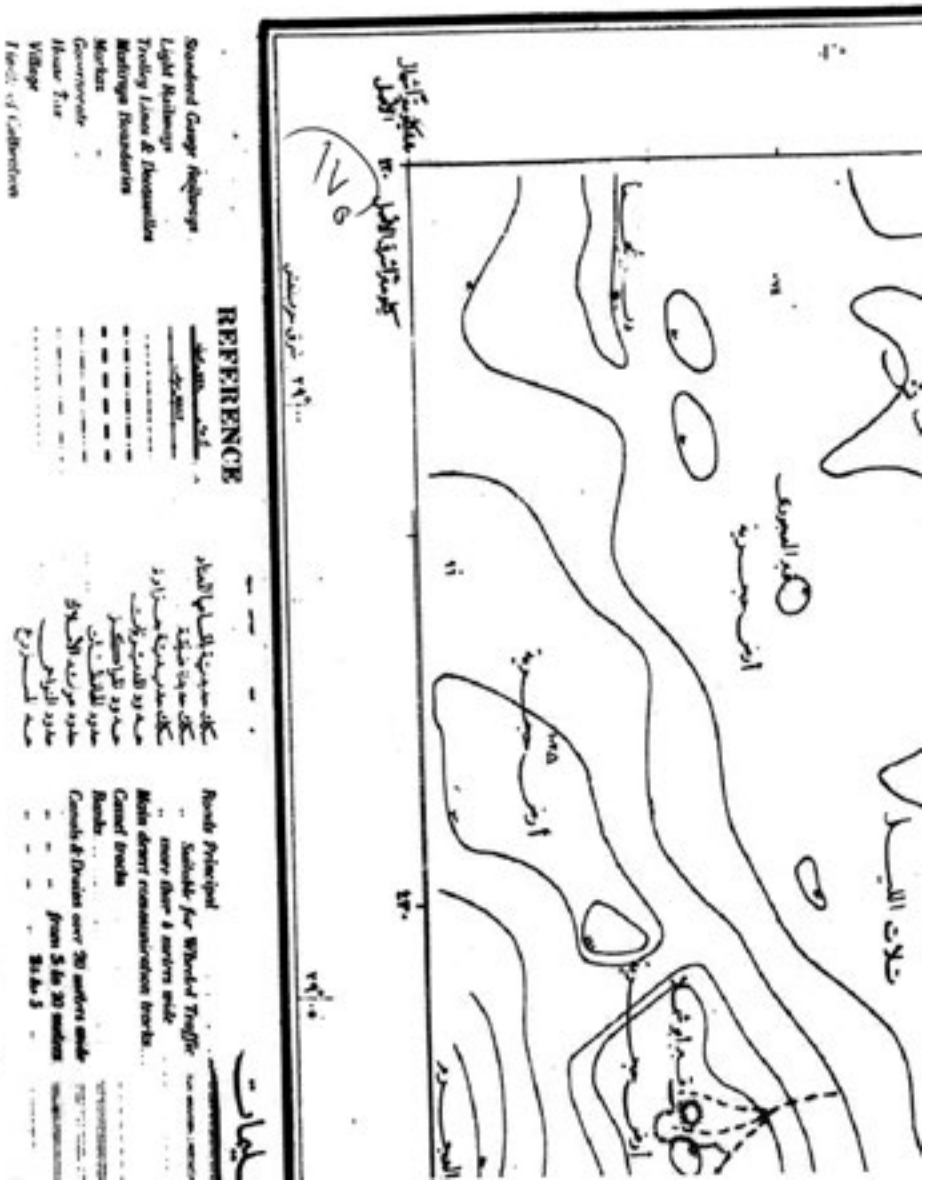






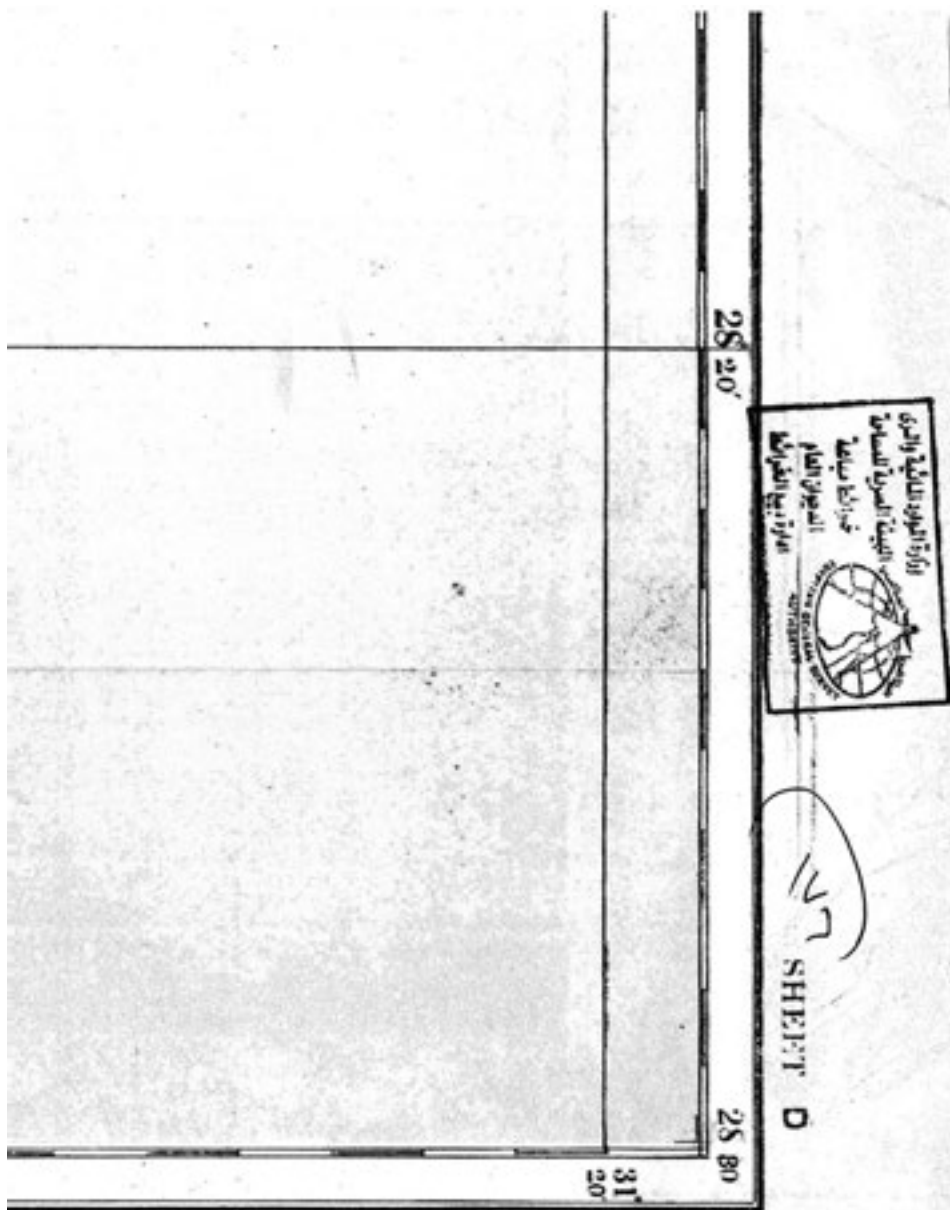


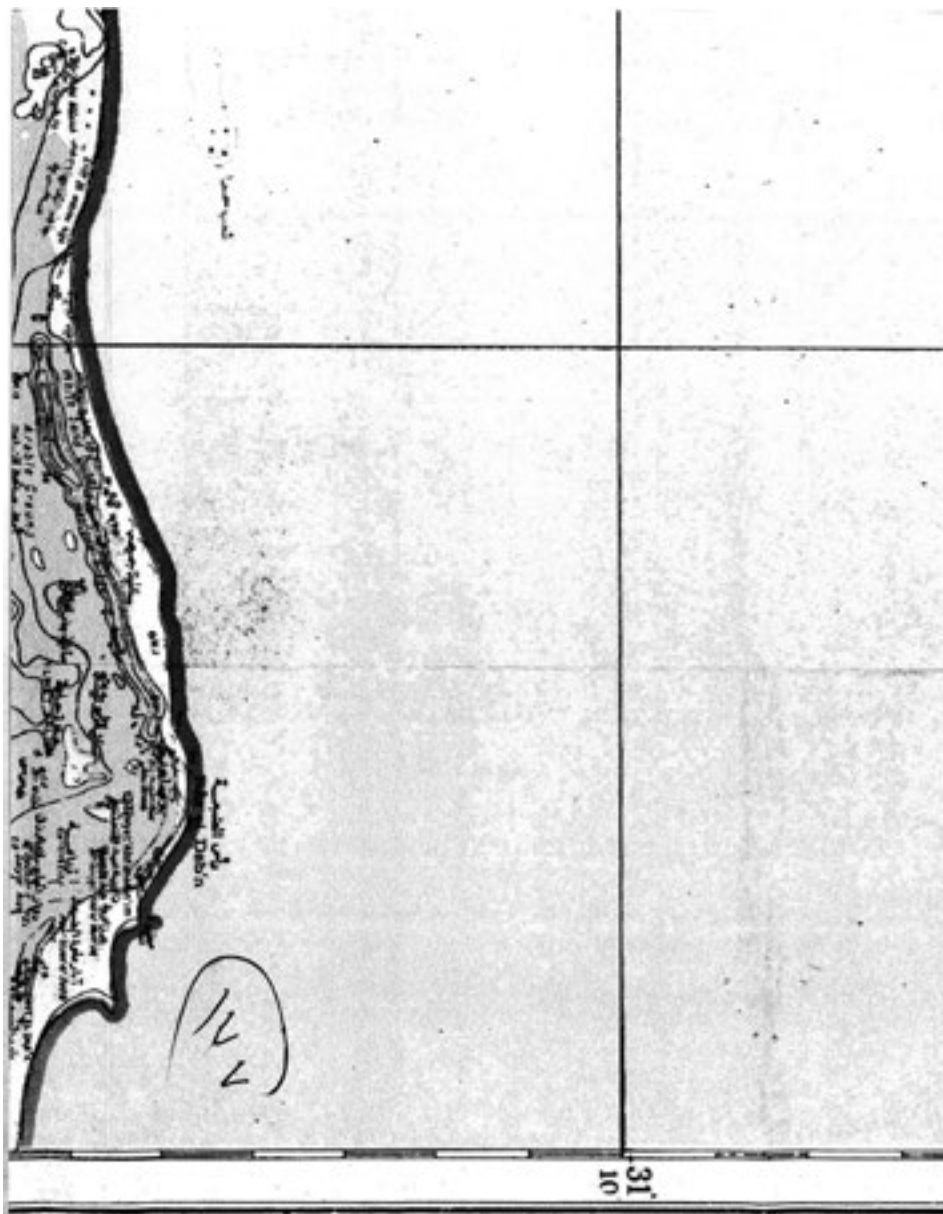


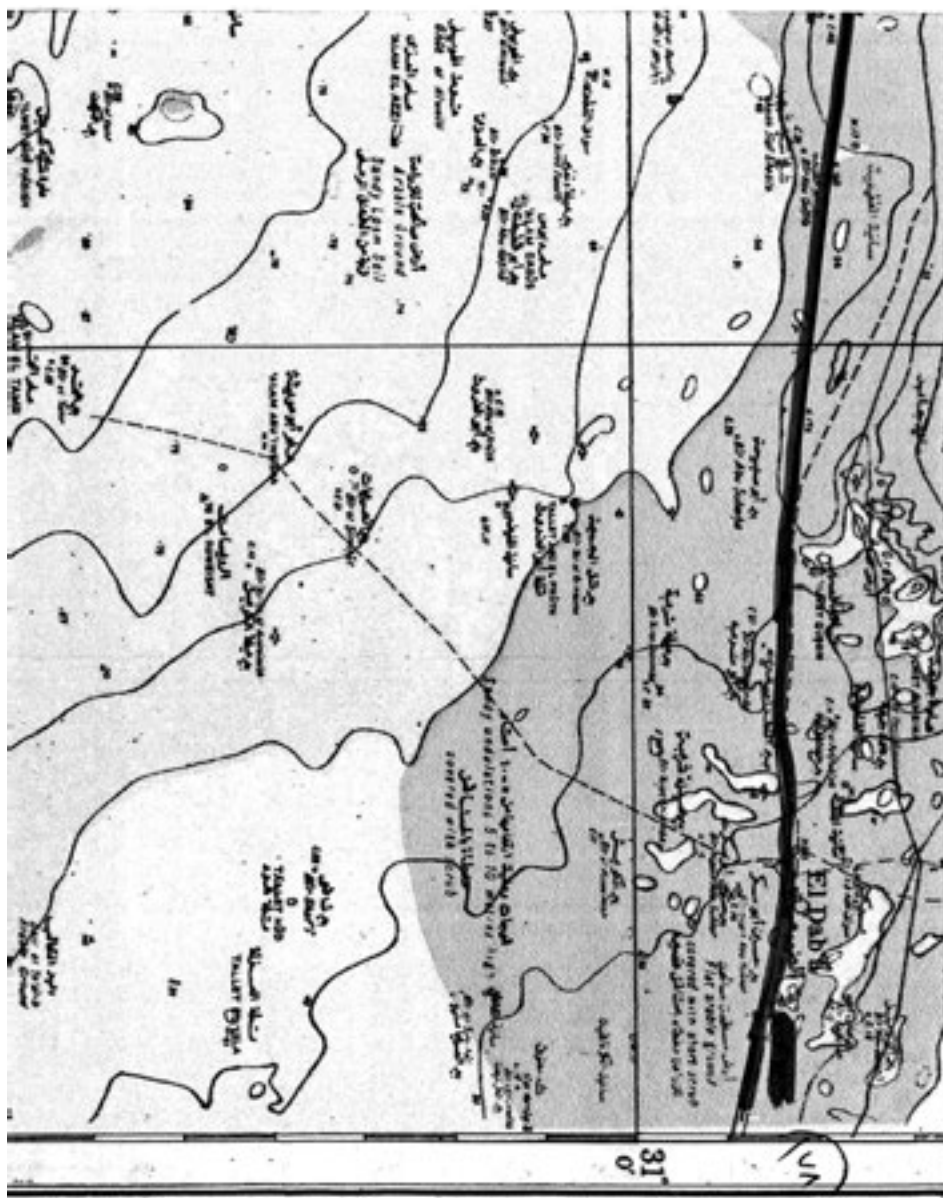


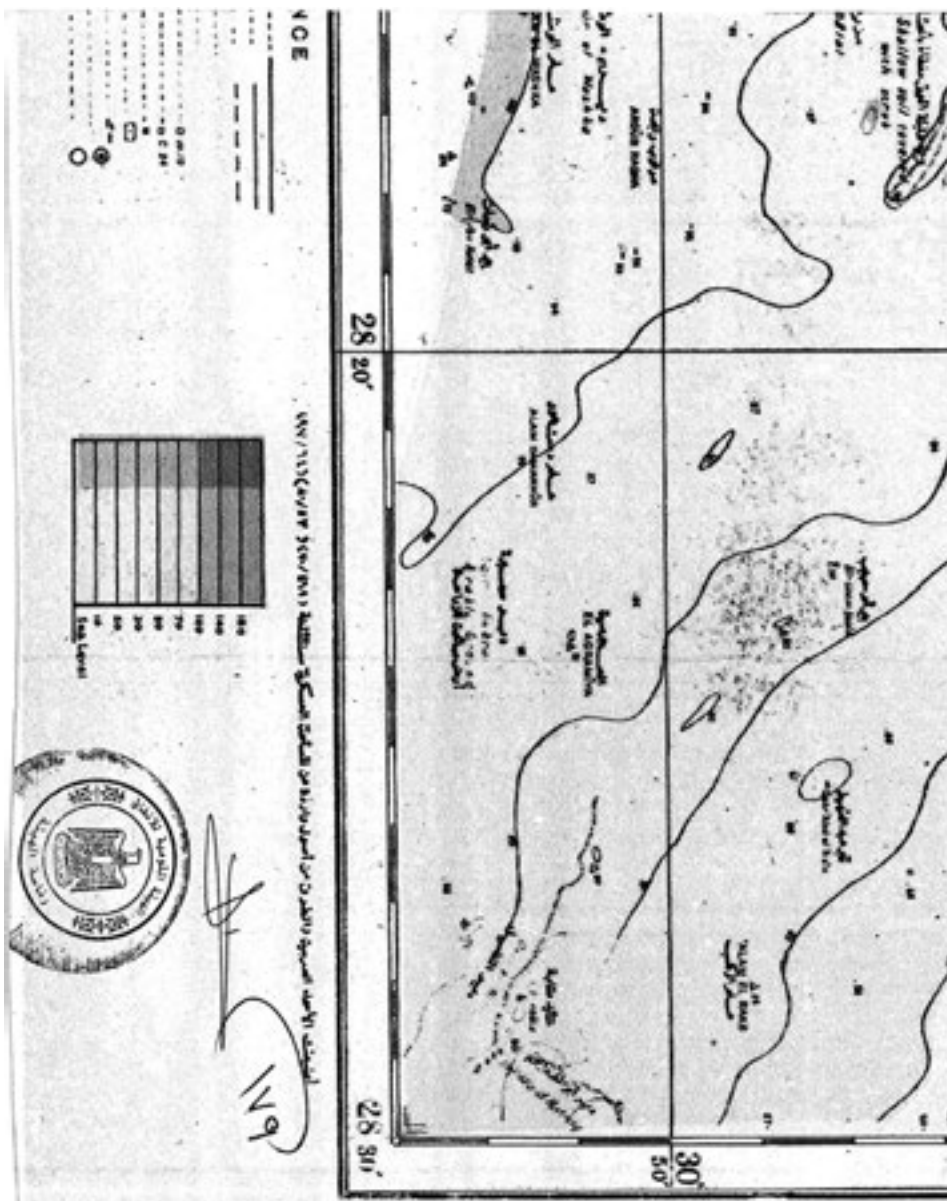
REFERENCE

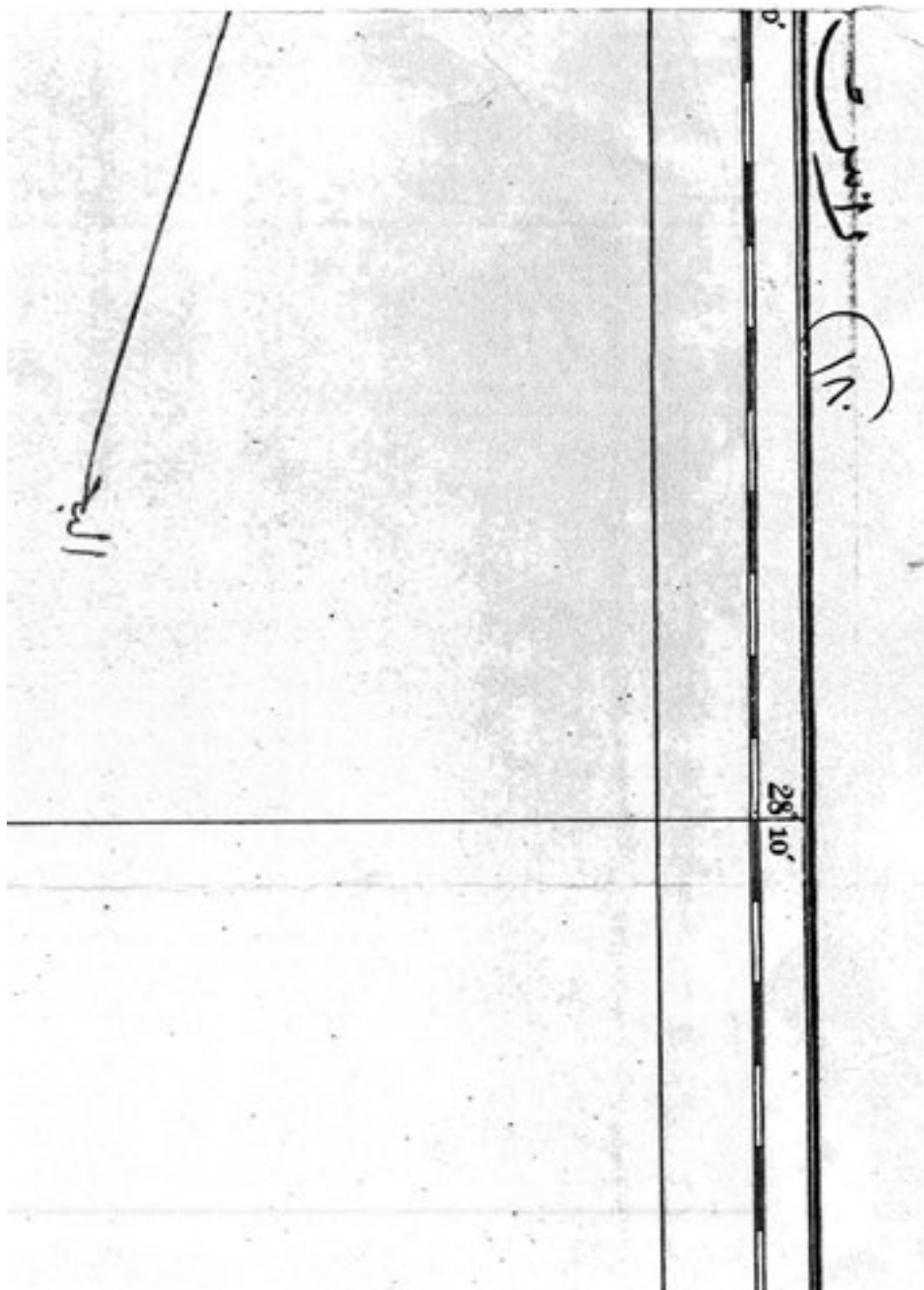
- | | |
|------------------------|----------------------------|
| Standard Gauge Railway | خط سكة حديد القياس القياسي |
| Light Railway | خط سكة حديد خفيف |
| Trolley Line & Tramway | خط سكة حديد ترام |
| Multiple Roadways | طرق متعددة المسارات |
| Markings | علامات |
| Governor's | مخاضات البيلاد |
| House Plot | مخاضات البيلاد |
| Village | مخاضات البيلاد |
| Family of Cultivators | مخاضات البيلاد |
-
- | | |
|--|---|
| Roads Principal | طرق رئيسية |
| Schedule for Whorled Traffic | جدول زمني للترافيك المزدوج |
| more than 4 meters wide | أكثر من 4 أمتار عرضاً |
| Main street communication route | طريق رئيسي للاتصال |
| Canal banks | سواحل القناة |
| Ranch | مخاضات البيلاد |
| Cane fields & Orchards over 20 meters wide | حقول قصب وبرتقال أكثر من 20 متراً عرضاً |
| from 5 to 20 meters | من 5 إلى 20 متراً |
| Less than 5 | أقل من 5 |

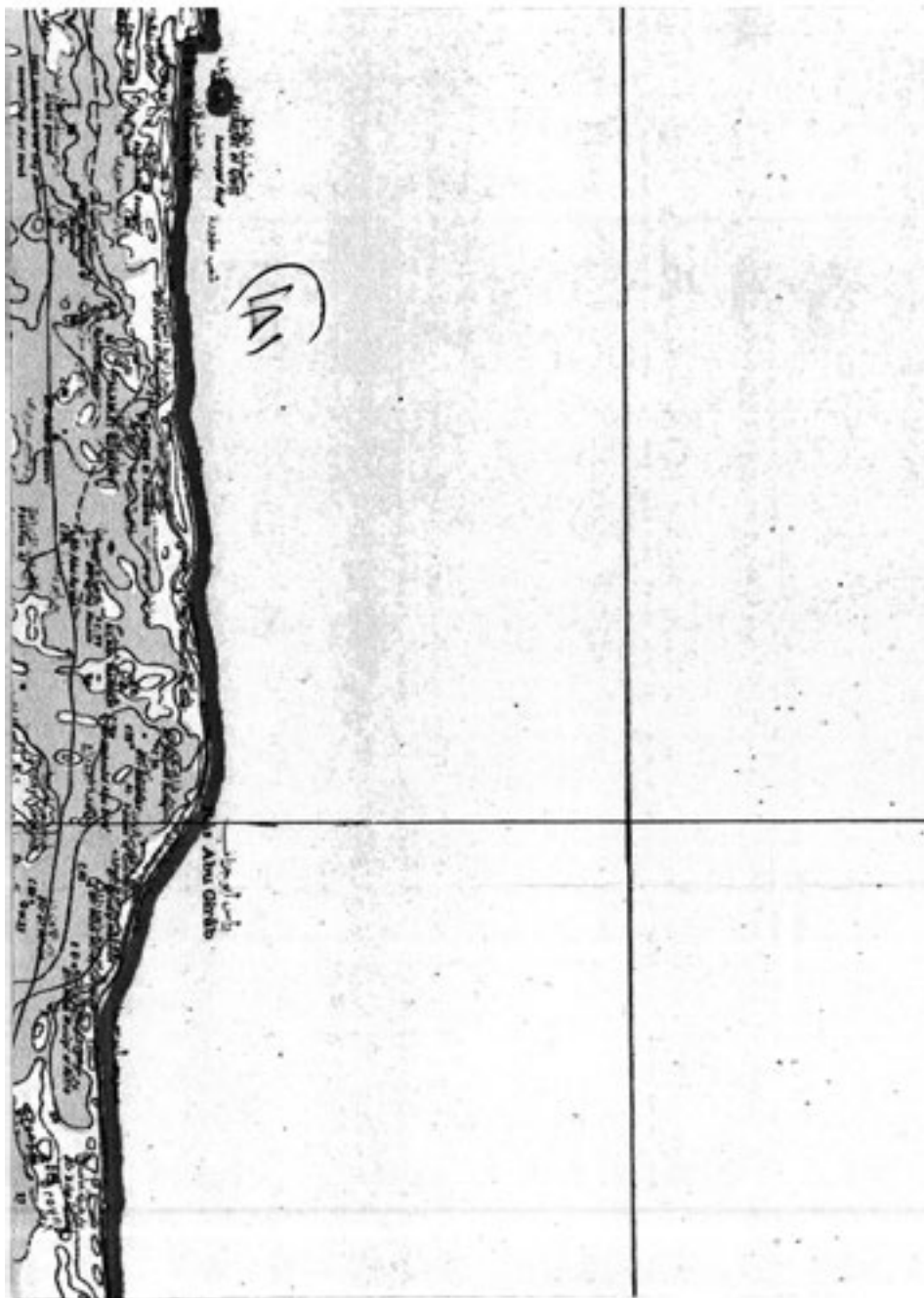


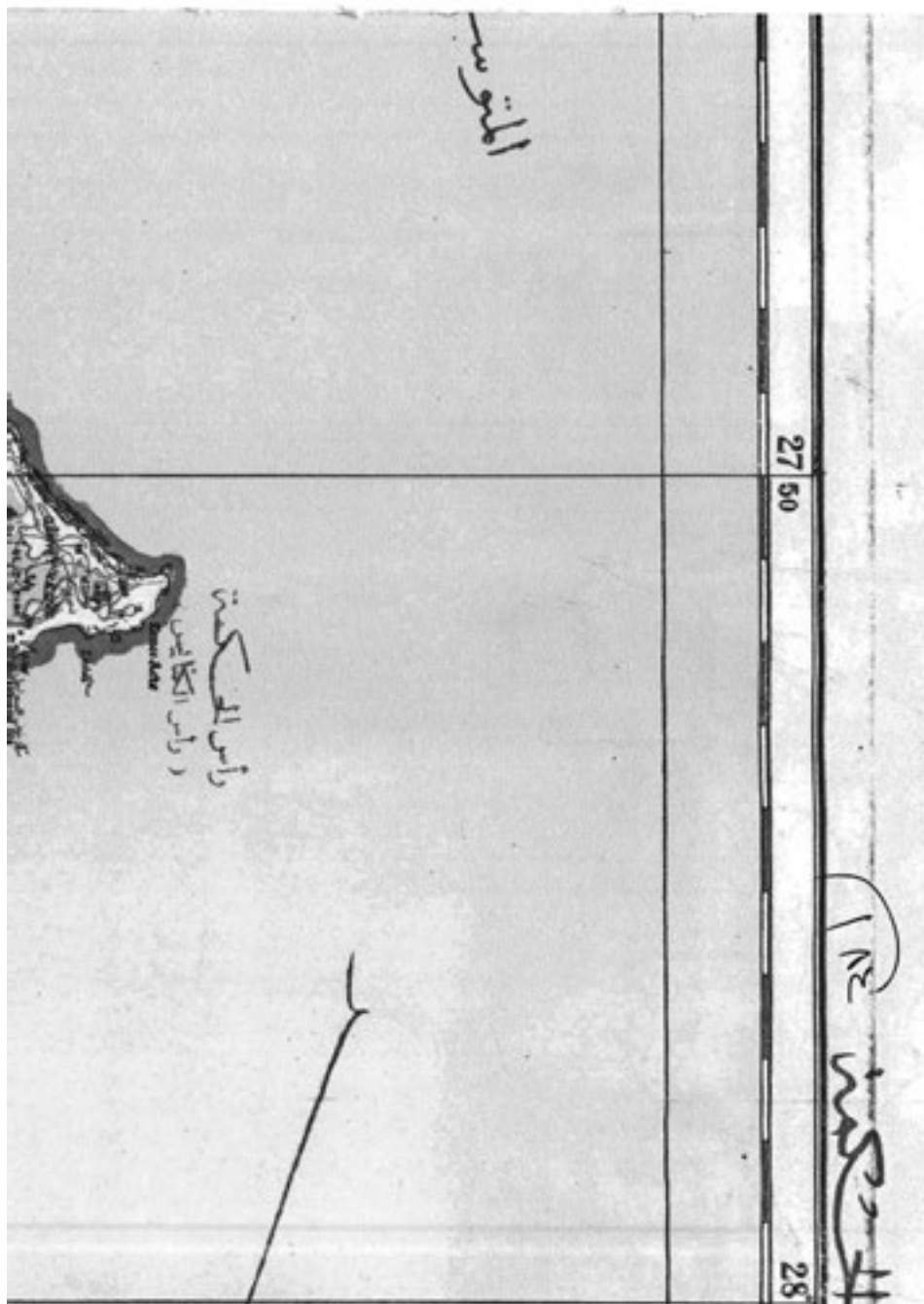


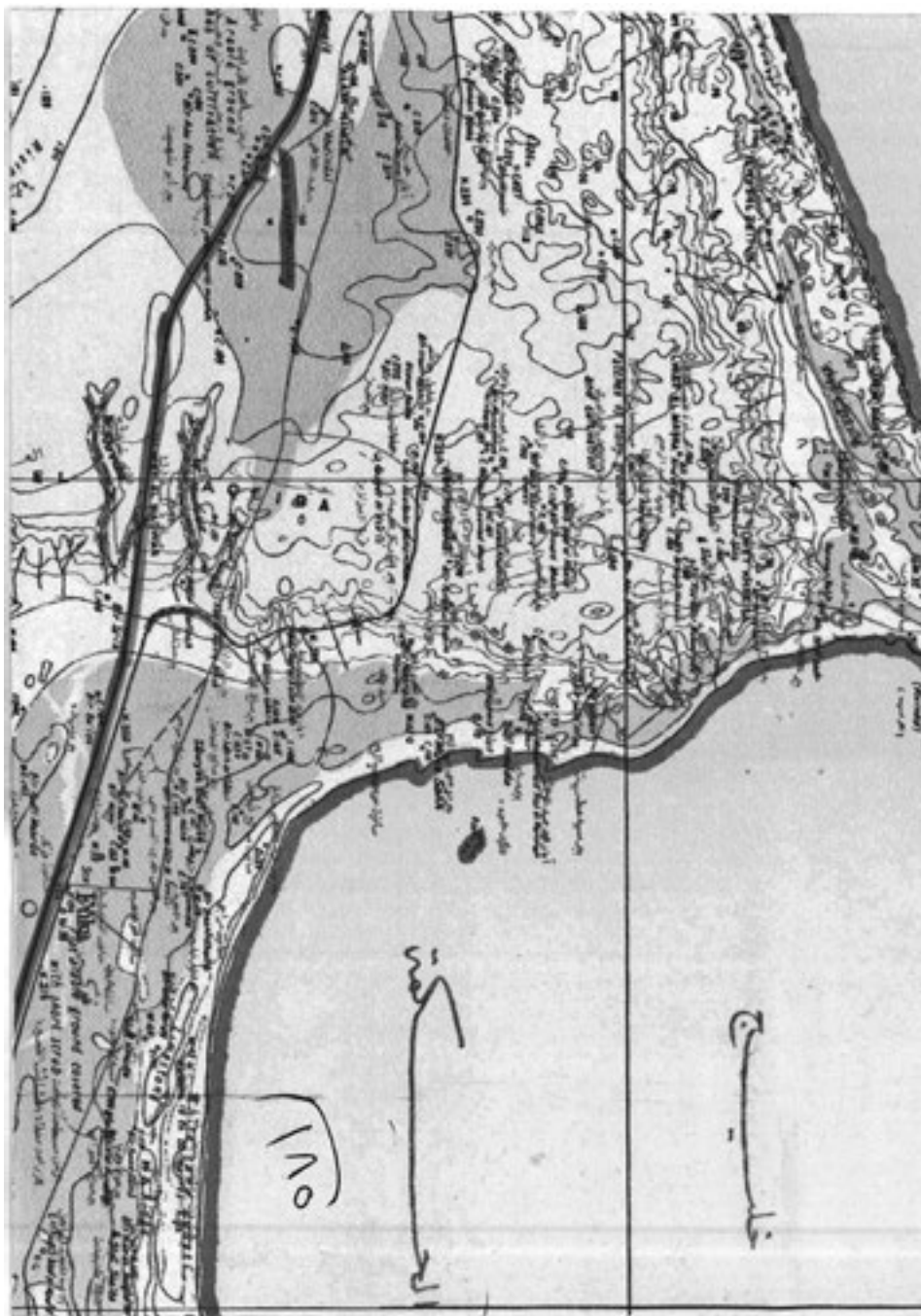


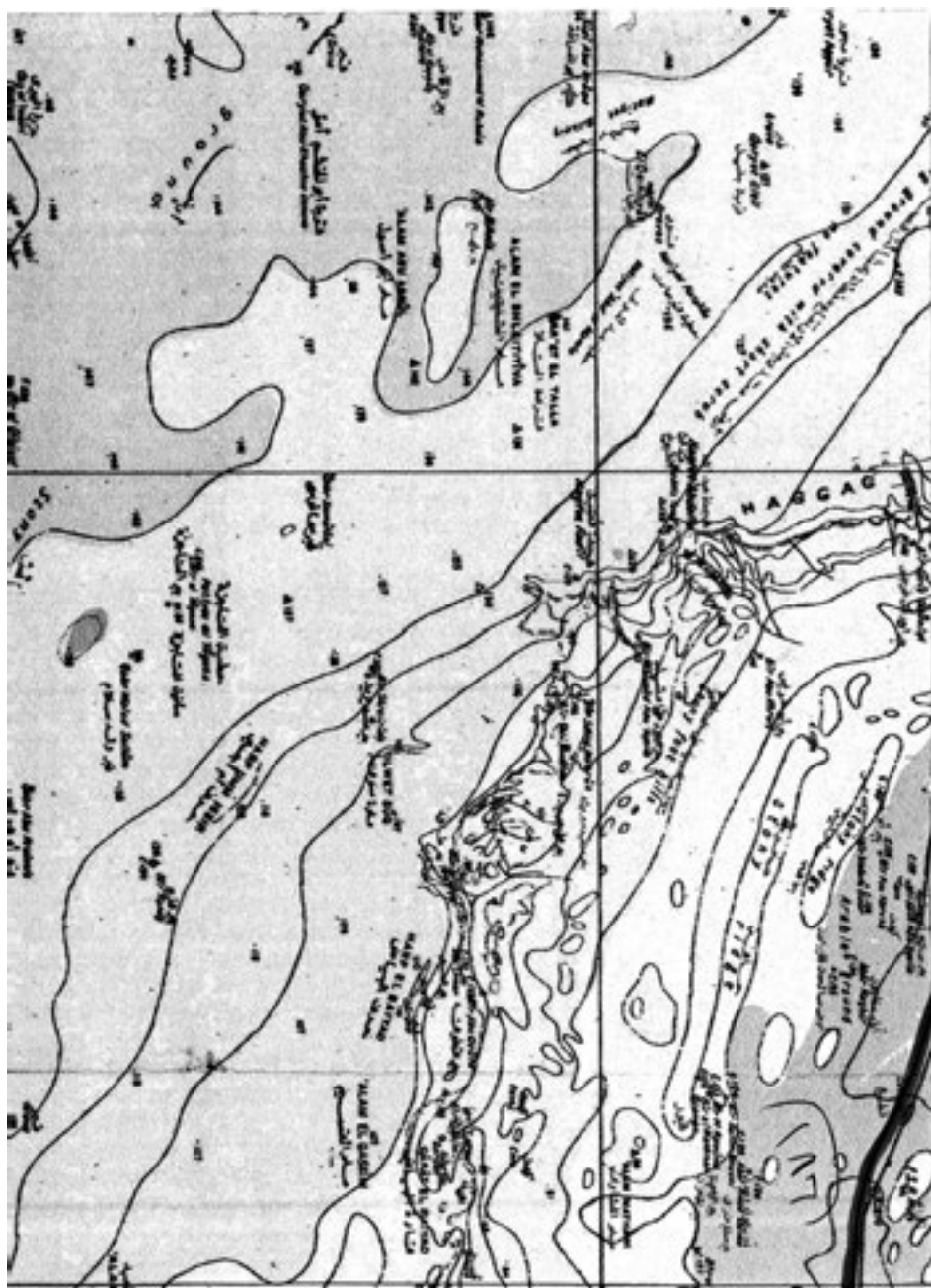





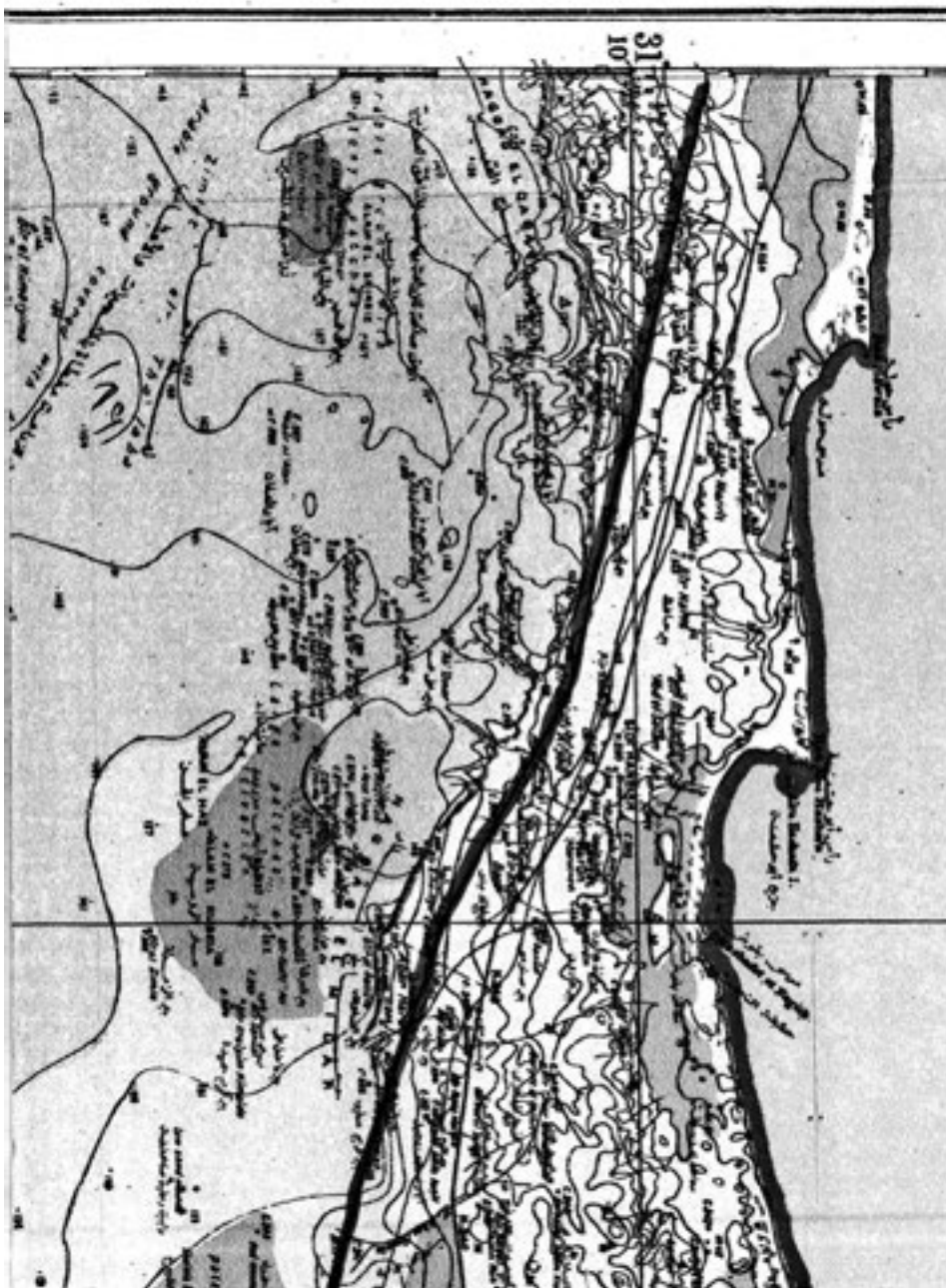


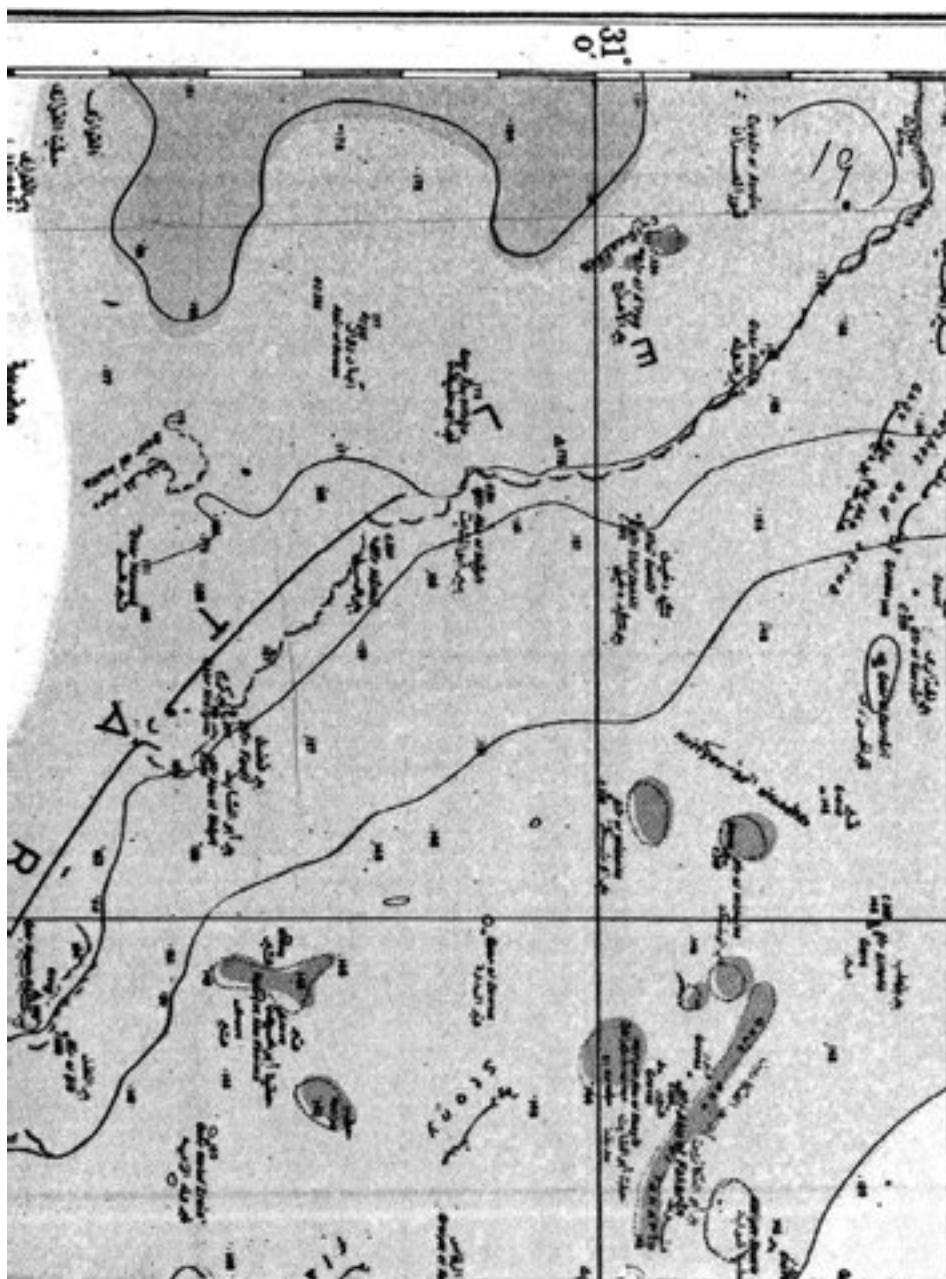












طبعت بالهيئة العامة لشؤون المطابع الأميرية

رئيس مجلس الإدارة

محاسب / أشرف إمام عبد السلام

رقم الإيداع بدار الكتب ٦٥ لسنة ٢٠٢١

١٠٤٩ - ٢٠٢١/١١/٢٢ - ٢٠٢١/٢٥٤٢٧