

جمهورية مصر العربية



رَأْسُ السَّنَةِ الْجُمْهُورِيَّةِ

الجريدة الرسمية

الثلث ١٠ جنيهات

السنة الرابعة والستون	الصادر في ٢ ربيع الآخر سنة ١٤٤٣ هـ الموافق (٧ نوفمبر سنة ٢٠٢١ م)	العدد ٤٤ مكرر (ب)
--------------------------	---	----------------------

محتويات العدد:

رقم الصفحة

قرارات رئيس مجلس الوزراء

- قرار رقم ٣٠٢٦ لسنة ٢٠٢١ باعتبار مشروع إقامة توسعات بمستشفيات قنا
الجامعية التابعة لكلية الطب البشرى جامعة جنوب الوادى من أعمال
المنفعة العامة ٣
- قرار رقم ٣٠٢٧ لسنة ٢٠٢١ باعتبار مشروع توسعة شارع عمر المختار
بحى المطرية بمحافظة القاهرة من أعمال المنفعة العامة ١٢
- قرار رقم ٣٠٣٠ لسنة ٢٠٢١ باعتبار مشروع إقامة عدد (٤) محطات
معالجة الصرف الصحى بناحية مركزى دمنهور وكفر الدوار
بمحافظة البحيرة من أعمال المنفعة العامة ١٨



قرار رئيس مجلس الوزراء رقم ٣٠٢٦ لسنة ٢٠٢١

رئيس مجلس الوزراء

بعد الاطلاع على الدستور ؛

وعلى قانون نظام الإدارة المحلية الصادر بالقانون رقم ٤٣ لسنة ١٩٧٩ ؛
وعلى القانون رقم ١٠ لسنة ١٩٩٠ بشأن نزع ملكية العقارات للمنفعة العامة
ولائحته التنفيذية ؛

وعلى قرار رئيس الجمهورية رقم ١١٢ لسنة ٢٠١٦ بتقرير صفة النفع العام لمشروع
توسعات مستشفى قنا العام بمدينة قنا بمحافظة قنا والاستيلاء بطريق التنفيذ المباشر
على الأراضي اللازمة لتنفيذه ؛

وعلى قرار رئيس الجمهورية رقم ٢٧٩ لسنة ٢٠١٨ بالتفويض في بعض الاختصاصات ؛
وعلى قرار رئيس مجلس الوزراء رقم ١٦٠ لسنة ١٩٩١ باعتبار مشروعات الأبنية
التعليمية الحكومية من أعمال المنفعة العامة المعدل بالقرار رقم ١٩١٢ لسنة ١٩٩١ ؛
وبناءً على ما عرضه وزير التعليم العالي والبحث العلمي ؛

قرار :

(المادة الأولى)

يُعتبر من أعمال المنفعة العامة مشروع إقامة توسعات بمستشفيات قنا الجامعية
التابعة لكلية الطب البشرى جامعة جنوب الوادى .

(المادة الثانية)

يُستولى بطريق التنفيذ المباشر على الأراضي اللازمة لتنفيذ المشروع المشار إليه
في المادة السابقة ، والمبين موقعها وحدودها وأسماء ملاكها الظاهرين بالمذكرة
والرسم التخطيطى الإجمالى والكشفيين المرفقين .

(المادة الثالثة)

يُنشر هذا القرار فى المجريدة الرسمية .

صدر برئاسة مجلس الوزراء فى ٢ ربيع الآخر سنة ١٤٤٣ هـ

(الموافق ٧ نوفمبر سنة ٢٠٢١ م) .

رئيس مجلس الوزراء

دكتور / مصطفى كمال مدبولى

وزارة التعليم العالى والبحث العلمى

مذكرة إيضاحية

لمشروع قرار رئيس مجلس الوزراء

باعتبار توسعات مستشفى قنا العام من أعمال المنفعة العامة

طلبت جامعة جنوب الوادى اتخاذ إجراءات صفة النفع العام والاستيلاء بطريق التنفيذ المباشر على الأراضى اللازمة لتنفيذ مشروع رقم (٤٨) صحة الخاص بتوسعات مستشفى قنا العام باسم جامعة جنوب الوادى كلية الطب البشرى مستشفيات قنا الجامعية حيث تم دفع قيمة التعويضات اللازمة للهيئة العامة للمساحة ، وبيانها كالتالى مسطح الأرض ٢٣٦١٧, ٥٠ متر مربع وتعادل (٥ أفدنة و ١٤ قيراطاً و ٢٣ سهماً) وتقع ضمن القطع ٥ و ١١ و ١٢ بحوض بانوش نمرة ٣٣ قسم أول قديماً (حوض بانوش نمرة ٦٥ قسم أول حديث) والقطعة ٩ بحوض بانوش نمرة ٣٣ قسم ثانى قديماً (حوض بانوش نمرة ٦٥ قسم ثانى حديث) ، وخور قنا عمومى نمرة وجسر طراد النيل عمومياً وحدودها على النحو التالى :

الحد البحرى : مبنى مستشفى قنا العام ثم شارع عمومى .

الحد القبلى : مبنى مضاف إلى المستشفى التعليمى .

الحد الشرقى : مساكن بطول ٩٦ م .

الحد الغربى : شارع ثم مساكن أهالى .

وذلك لعدم وجود بديل لها ولا يمكن الاستغناء عنها .

وحيث إن قرار رئيس مجلس الوزراء رقم ١٦٠ لسنة ١٩٩١ ، والمعدل بالقرار رقم ١٩١٢ لسنة ١٩٩١ ، نص فى مادته الأولى على أنه (تعد مشروعات الأبنية التعليمية الحكومية وملحقاتها من أعمال المنفعة العامة فى تطبيق أحكام القانون رقم ١٠ لسنة ١٩٩٠ بشأن نزع ملكية العقارات للمنفعة العامة) .

كما أن قرار رئيس الجمهورية رقم ٢٧٩ لسنة ٢٠١٨ بتفويض رئيس مجلس الوزراء فى بعض الاختصاصات قد تضمن تفويض رئيس مجلس الوزراء فى مباشرة اختصاصات رئيس الجمهورية المنصوص عليها فى القانون رقم ١٠ لسنة ١٩٩٠ بشأن نزع ملكية العقارات للمنفعة العامة .

ونظراً للحاجة الماسة للأراضى المشار إليها إذ إنها سيقام عليها المشروع رقم (٤٨) صحة الخاص بتوسعات مستشفى قنا العام ويصعب توفير أراض بديلة ولا يمكن الاستغناء عنها .

وبالرغم من سبق صدور قرار رئيس الجمهورية رقم ١١٢ لسنة ٢٠١٦ فى هذا الشأن إلا أنه قد سقط لعدم إيداع نماذج صرف التعويضات فى مكتب الشهر العقارى المختص خلال المواعيد المقررة قانوناً .

لذا فإن الأمر يستلزم إصدار قرار باعتبار مشروع نزع ملكية الأراضى المحددة الحدود والمعالم على النحو المفصل ، من أعمال المنفعة العامة والاستيلاء بطريق التنفيذ المباشر على تلك الأراضى فى ضوء مشروع القرار المرفق علماً بأنه قد تم إيداع قيمة التعويض المبدئى للأراضى محل مشروع القرار المرفق وفقاً لما قرره اللجنة العليا لنزع الملكية للمنفعة العامة لمحافظة قنا والبالغ مقداره ثلاثة ملايين وسبعمائة وسبعون ألف جنيه .

وزير التعليم العالى والبحث العلمى

أ.د. خالد عبد الغفار



المعرضون / ترميمات مستشفى القا العام

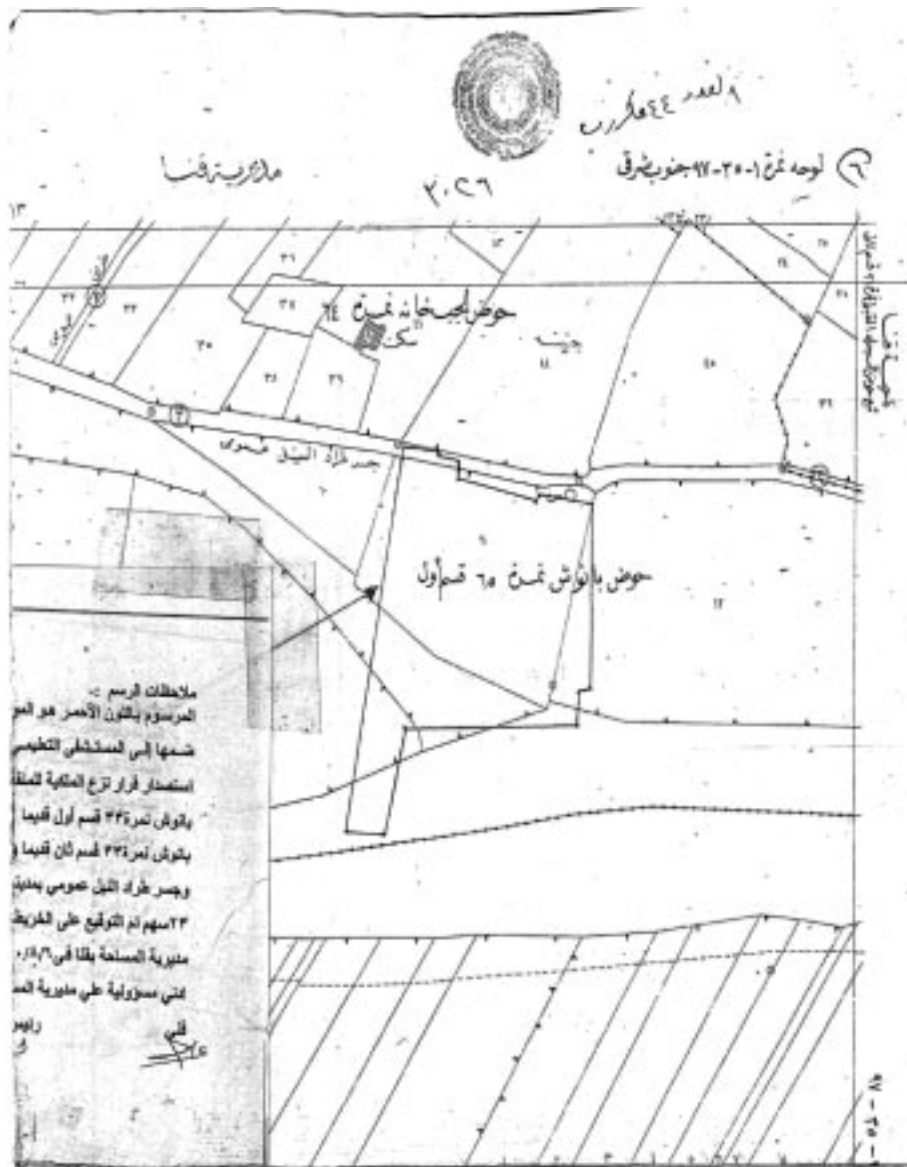
هدف بأسماء الأطباء

مختبره المسطحة وطاقم
مكتب المراجعة والمصال

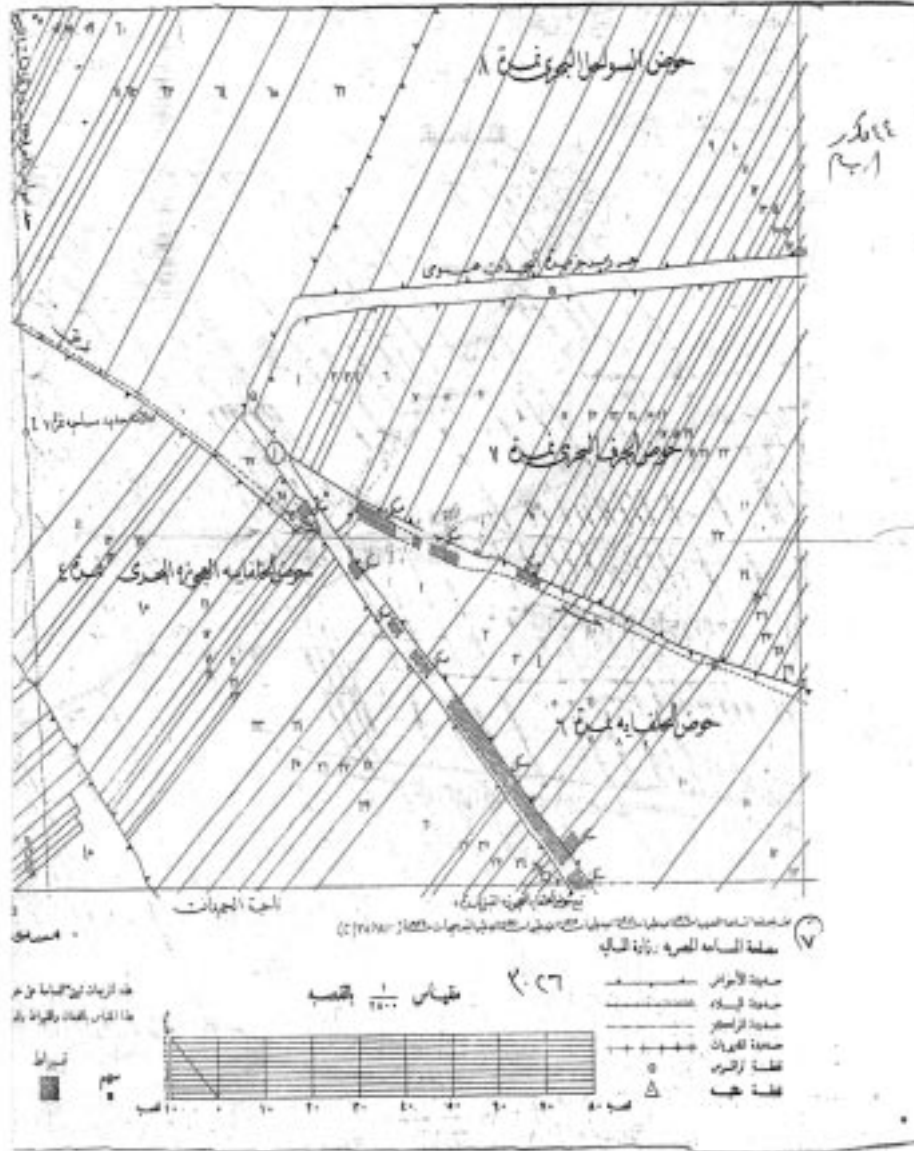
ملاحظات	الترجمة	اسم الطبيب	المستطح			رقم اللقمة	الوقوف	المرتكب	التسمية			
			متر	ف	م					كسر	رؤية	
<p>الاسماء المذكورة الطاهرين الموضحة بوسن الاضاف هي الاسماء التي تواجدت بالطبيعة أثناء الرفع المساعي علميا وايضا لا يمكن تحديد مسطح كل مالك على حده على الطبيعة نظرا الحالة وتسهيل المستفيدين والعبرة بما يقدم من مستندات ملاكية أثناء صرف التعويضات.</p>		عبد الحق الصطبر مسطحة حسن فخر الدين فخرين	٢٨١	٢٠	-	١	١٥	٠٠	٢	١	١	
		عبدالمجيد بن عبد العزيز محمد سبارك هادي والعمريه فخراني محمد فخرين	٢٨٧١	٨١	-	٧٢	٠٢	٠٠	٥	٢٢	١	
		فخراني محمد فخراني الطاهري محمد فخراني مسبارك محمد فخراني اشرفا محمد فخراني كمال محمد فخراني	١٥١٠٢	٩٤	٢	١٤	٧	٠٠	١١	١١	٢٢	١
		محمد ريشة فخراني ياسين حسن فخراني فخراني محمد فخراني فخراني محمد فخراني	١٦٢٢	٩٥	-	٩	٨	٠٠	١٧	٢٢	١	
		عبدالمجيد فخراني عبدالمجيد فخراني عبدالمجيد فخراني محمد عبدالمجيد فخراني	١٢٩٢	٩٧	-	٧	٢٢	٠٠	٩	٢٢	١	
		حسن عبدالمجيد فخراني مختصر محمد فخراني عبدالمجيد محمد فخراني	١٢٢٥	٩٢	-	٧	١٥	٠٠	١	٢٢	١	



مختبره المسطحة







قرار رئيس مجلس الوزراء

رقم ٣٠٢٧ لسنة ٢٠٢١

رئيس مجلس الوزراء

بعد الاطلاع على الدستور ؛

وعلى قانون نظام الإدارة المحلية الصادر بالقانون رقم ٤٣ لسنة ١٩٧٩ ولائحته التنفيذية ؛
وعلى القانون رقم ١٠ لسنة ١٩٩٠ بشأن نزع ملكية العقارات للمنفعة العامة
ولائحته التنفيذية ؛

وعلى قرار رئيس الجمهورية رقم ٢٧٩ لسنة ٢٠١٨ بالتفويض فى بعض الاختصاصات ؛
وبناءً على ما عرضه وزير التنمية المحلية ؛

قرر:

(المادة الأولى)

يُعتبر من أعمال المنفعة العامة مشروع توسعة شارع عمر المختار بحى المطرية ،
بمحافظة القاهرة .

(المادة الثانية)

يُستولى بطريق التنفيذ المباشر على الأرض والعقارات اللازمة لتنفيذ المشروع
المشار إليه فى المادة السابقة ، والمبين موقعها ومساحتها وحدودها وأسماء ملاكها الظاهرين
بالمذكرة الإيضاحية والرسم التخطيطى والكشف المرفقين .

(المادة الثالثة)

ينشر هذا القرار فى الجريدة الرسمية .

صدر برئاسة مجلس الوزراء فى ٢ ربيع الآخر سنة ١٤٤٣ هـ
(الموافق ٧ نوفمبر سنة ٢٠٢١ م) .

رئيس مجلس الوزراء

دكتور/ مصطفى كمال مدبولى

وزارة التنمية المحلية

مذكرة إيضاحية

لمشروع قرار رئيس مجلس الوزراء

رقم ٣٠٢٧ لسنة ٢٠٢١

أتشرف بعرض الآتى :

ورد كتاب محافظة القاهرة رقم ٢٠١٦١ المؤرخ ١٠/١٠/٢٠٢١ بشأن التوجيهات الصادرة بتنفيذ مشروع شارع عمر المختار بحى المطرية بمحافظة القاهرة واعتباره من أعمال المنفعة العامة والاستيلاء بطريق التنفيذ المباشر على العقارات والأرض التى تعترض مساره واللازمة لتنفيذه .

تضمنت الأوراق أن حى المطرية قام بعمل حصر ملاك العقارات بعدد (١٥) عقاراً وأرض فضاء المقرر إزالتها التى تعوق تنفيذ مشروع شارع عمر المختار بحى المطرية .

حيث تضمنت الأوراق كشفاً موضحاً به أسماء الملاك الظاهرين للعقارات والأرض المطلوب نزع ملكيتها والاستيلاء عليها لتنفيذ المشروع .

حيث تضمنت الأوراق مخططاً إجمالياً للمشروع المراد تنفيذه .

تضمنت الأوراق أن محافظة القاهرة قامت بإسناد تقدير التعويضات للعقارات والأرض

المطلوب نزع ملكيتها لأحد المقيمين العقارين والمعتمدين وتم تقدير قيمة التعويض

بمبلغ ٥٦٧.٧٢١٠ جنيهات (فقط ستة وخمسون مليوناً وسبعمائة وسبعة آلاف ومائتان

وعشرة جنيهات) ، هذا وقد تم مخاطبة وزارة التخطيط والتنمية الاقتصادية على تدبير المبلغ

المطلوب لتنفيذ المشروع .

ولما كان مشروع تنفيذ شارع عمر المختار بحى المطرية بنطاق محافظة القاهرة يحقق

نفعاً عاماً لأهالى المحافظة الأمر الذى يتطلب اتخاذ الإجراءات اللازمة لتقرير هذه الصفة له ،

والاستيلاء بطريق التنفيذ المباشر على العقارات اللازمة لتنفيذه .

لذلك .. وإعمالاً لأحكام قانون نظام الإدارة المحلية الصادر بالقانون رقم ٤٣ لسنة ١٩٧٩ والقوانين المعدلة له ولائحته التنفيذية والقانون رقم ١٠ لسنة ١٩٩٠ بشأن نزع ملكية العقارات للمنفعة العامة وتعديلاته ولائحته التنفيذية .

فقد أعد مشروع القرار المرافق .

برجاء - فى حالة الموافقة - التوجيه بإصداره .

وزير التنمية المحلية

لواء/ محمود شعراوى



بيان حصص ملاك توسعة شارع المينار ج.و.م. ٢٠٢١

محافظة الإسكندرية

الموقف التخطيطي	وصف العقار	مساحة العقار	عنوان العقار	الأسم	م
ضواحي تنظيم	أرضي ٤+	٢٠٠٠ م	حصص (١)	احمد محمد عويش احمد (والخريون)	١
ضواحي تنظيم	أرضي ٢+	٦٠٠ م	حصص (٢)	وردة / يوسف محمد يوسف مذكور	٢
ضواحي تنظيم	أرضي ٢+	٥٥٥ م	حصص (٣)	ولدى عبد الحميد اسماعيل (والخريون)	٣
ضواحي تنظيم	أرضي ٣+	٦٠٠ م	حصص (٤)	صلاح محمد علي (والخريون)	٤
ضواحي تنظيم	أرضي ٤+	٥٥٥ م	حصص (٥)	مصطفى مجدى رمضان (والخريون)	٥
ضواحي تنظيم	أرضي ٢+	١٤٠ م	حصص (٦)	المنيرة عبد القناح محمد سيد	٦
ضواحي تنظيم	أرضي ٤+	٧٤ م	حصص (٧)	مصطفى احمد كريس	٧
مصنّف الخط التنظيم	أرضي ١٢+	٢٨٠ م	حصص (٨)	علي عبد العزيز محمد (والخريون)	٨
ضواحي تنظيم	أرضي ٤+	١٢٠ م	حصص (٩)	حمادة فوسل ابو العلاء رفاعي (والخريون)	٩
ضواحي تنظيم	أرضي ٣+	١٢٥ م	حصص (١٠)	محمد سيد محمد عبد العزيز	١٠
ضواحي تنظيم	أرضي ٣+	١١٠ م	حصص (١١)	ياسين محمد السيد	١١
ضواحي تنظيم	أرضي ٣+	٨٠ م	حصص (١٢)	وردة / وديعة عبد القناح	١٢
ضواحي تنظيم	أرضي ٤+	٨٥ م	حصص (١٣)	هانى شكرى جلال (والخريون)	١٣
ضواحي تنظيم	أرضي ٣+	١٣٥ م	حصص (١٤)	هدام خالك حسين (والخريون)	١٤
٥٠ م ضواحي تنظيم	أرضي ١٢+	١٧٠ م	حصص (١٥)	وردة / عيسى عليم شوقي	١٥
ضواحي تنظيم	أرضي ٥+	١٢٠ م	حصص (١٦)	ارضا عصماه (أم الازالة من قبل العم)	١٦

مدير الإدارة التنفيذية

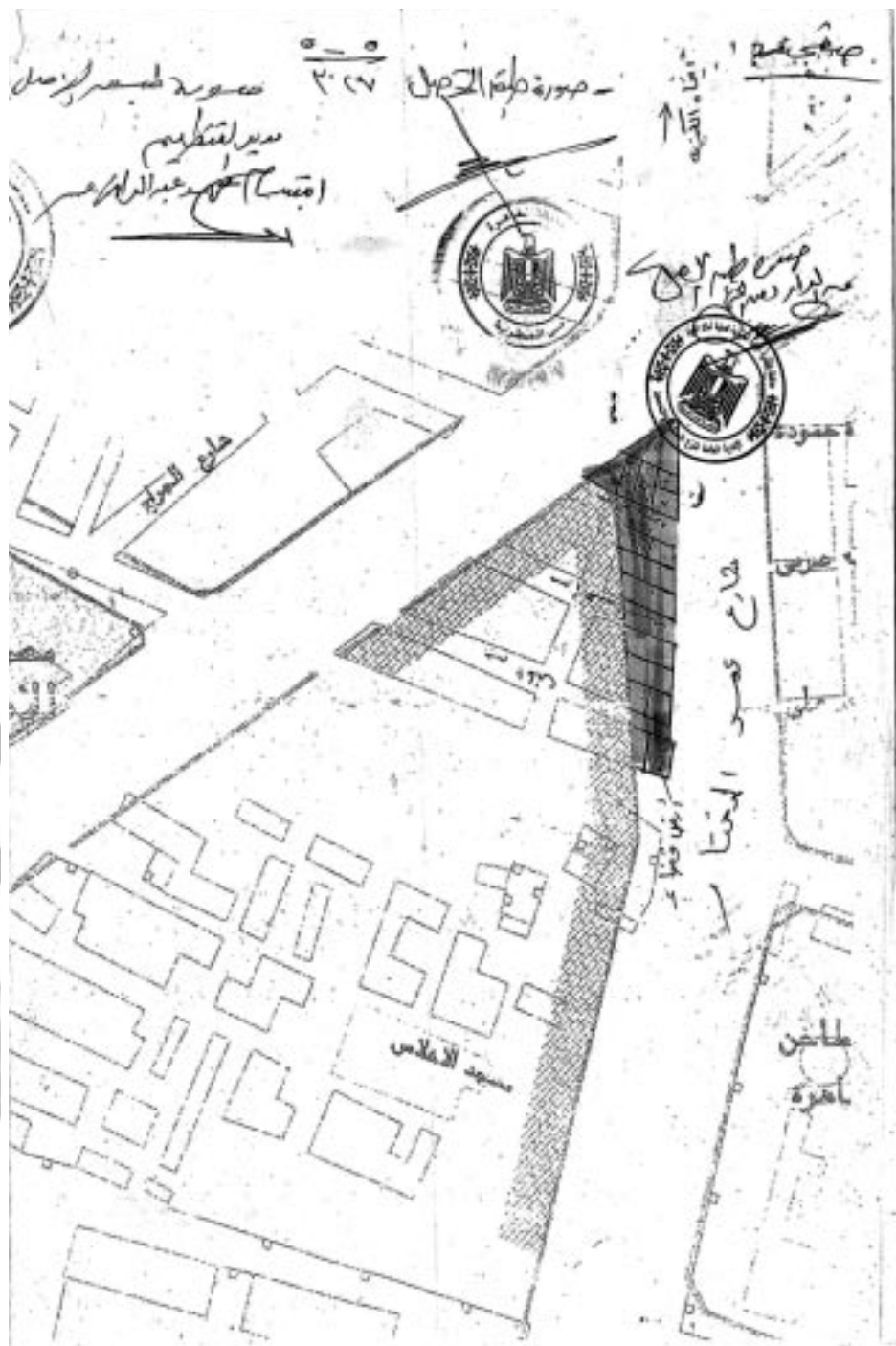
مدير التنمية

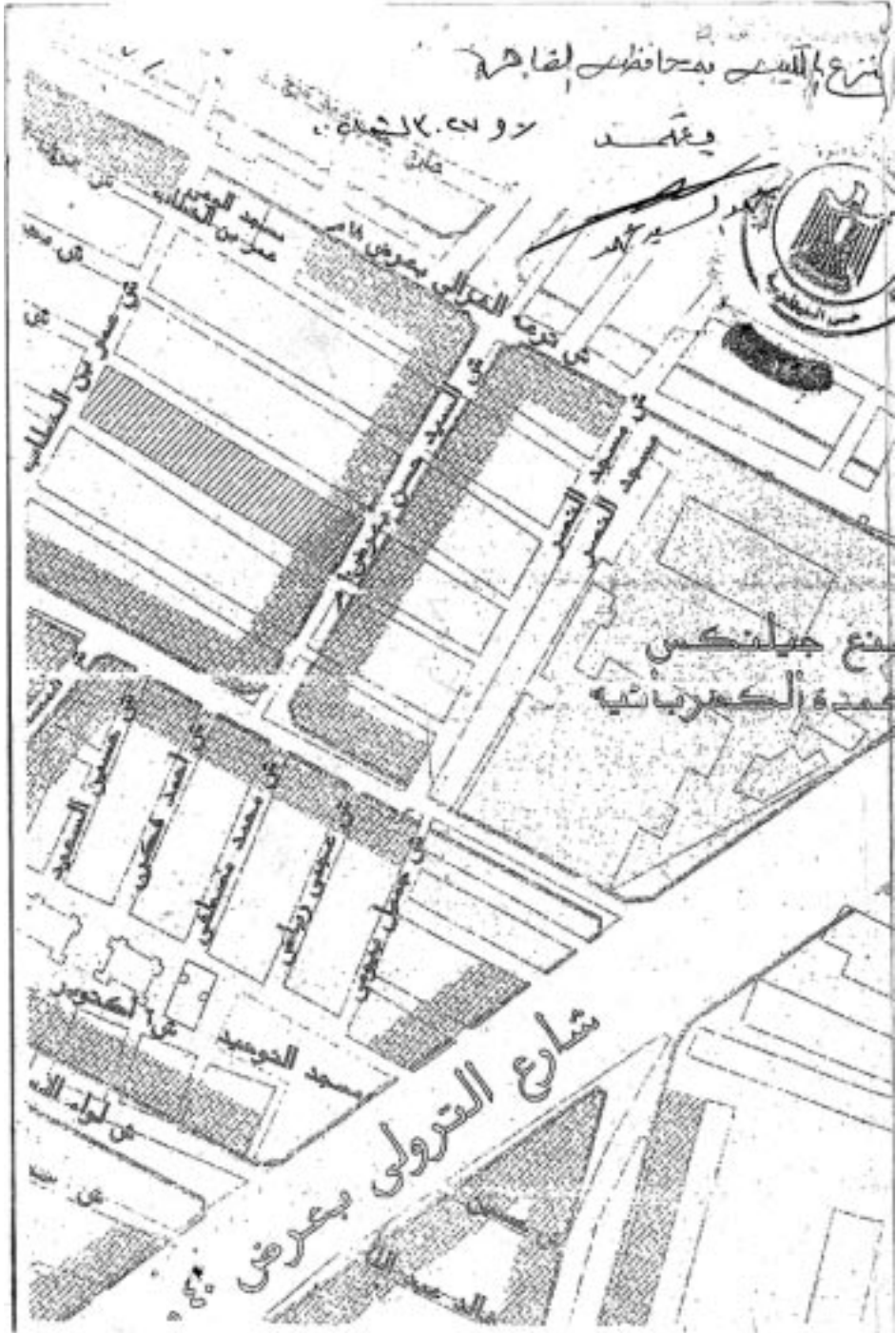
ما أخصه محمد عبد الازال

٥٠٤
٢٠٢١

التوقيع /
الواء / مساهم لبيبة محمد
" رئيس ج.و.م. المنيرة "







قرار رئيس مجلس الوزراء

رقم ٣٠٣٠ لسنة ٢٠٢١

رئيس مجلس الوزراء

بعد الاطلاع على الدستور ؛

وعلى قانون نظام الإدارة المحلية الصادر بالقانون رقم ٤٣ لسنة ١٩٧٩ ؛

وعلى القانون رقم ١٠ لسنة ١٩٩٠ بشأن نزع ملكية العقارات للمنفعة العامة

ولائحته التنفيذية ؛

وعلى قرار رئيس الجمهورية رقم ٢٧٩ لسنة ٢٠١٨ بالتفويض في بعض الاختصاصات ؛

وبناءً على ما عرضه وزير التنمية المحلية ؛

قرر :

(المادة الأولى)

يُعتبر من أعمال المنفعة العامة مشروع إقامة عدد (٤) محطات معالجة الصرف الصحي

بناحية مركزى دمنهور وكفر الدوار بمحافظة البحيرة ، وبيانها كالاتى :

١ - محطة زاوية غزال، مركز دمنهور، الواقعة بحوض صالح نمرة (١) قسم ثان شعبان،
بسطح (٩ف، ١٢ط، ٩س) .

٢ - محطة شرنوب، مركز دمنهور، الواقعة بحوض النشوة القبيلية والرمالك نمرة (٣)،
بسطح (٦ف، ١٨ط، ١٨س) .

٣ - محطة سنهور، مركز دمنهور، الواقعة بحوض القطعة نمرة (٨) قسم أول،
بسطح (فدانان، ١١ط) .

٤ - محطة الكنائس، مركز كفر الدوار، الواقعة بحوض الرقمة نمرة (٢) قسم سادس (حسان)،
بسطح (١٣ف، ١٨ط، ١٧س) .

(المادة الثانية)

يُستولى بطريق التنفيذ المباشر على الأراضى اللازمة لتنفيذ المشروع المشار إليه فى المادة السابقة ، والمبين موقعها وحدودها وأسماء ملاكها الظاهرين بالمذكرة والرسوم التخطيطية الإجمالية والإحداثيات والخريطة المساحية والكشوف المرفقة .

(المادة الثالثة)

يُنشر هذا القرار فى الجريدة الرسمية .

صدر برئاسة مجلس الوزراء فى ٢ ربيع الآخر سنة ١٤٤٣ هـ
(الموافق ٧ نوفمبر سنة ٢٠٢١ م) .

رئيس مجلس الوزراء

دكتور/ مصطفى كمال ممدولى



وزارة التنمية المحلية

مذكرة إيضاحية

لمشروع قرار رئيس مجلس الوزراء

رقم ٣٠٣٠ لسنة ٢٠٢١

أتشرف بعرض الآتى :

طلبت محافظة البحيرة بكتابها رقم (٥٢٨) المؤرخ ٢٠٢١/٨/١٨ تقرير صفة النفع العام لعدد (٤) قطع أراضٍ اللازمة لإقامة محطات معالجة للصرف الصحى بنطاق مركزى دمنهور وكفر الدوار وذلك ضمن البرنامج القومى لتطوير الريف المصرى (حياة كريمة) والاستيلاء عليها بطريق التنفيذ المباشر .

حيث تضمن الكتاب المشار إليه بياناً بعدد (٣) قطع أراضٍ بنطاق مركز دمنهور القطعة الأولى بمساحة ٩,٥ فدان لإقامة محطة معالجة زاوية غزال ، والقطعة الثانية بمساحة (٦ ف ، و١٨ ط ، و١٨ س) لإقامة محطة معالجة شرنوب ، والقطعة الثالثة بمساحة (فدانان و١١ ط) لإقامة محطة معالجة سنهور .

وتضمن الكتاب المشار إليه بياناً بقطعة أرض بمساحة (١٣ ف ، و١٨ ط ، و١٧ س) بنطاق مركز كفر الدوار لإقامة محطة معالجة الكنائس .

كما تضمن الكتاب المشار إليه أيضاً الرسم التخطيطى للمشاريع المشار إليها وكذا كشوفاً بأسماء الملاك الظاهرين لقطع الأراضى سألقة البيان .

حيث تم مخاطبة الإدارة العامة للتثمين بهيئة المساحة (وجه بحرى) لإعداد التقرير

الاستشارى وتقدير قيمة التعويضات ، وانتهت أعمال اللجنة إلى الآتى :

١ - تم تقدير القيمة المبدئية لنزع ملكية الأرض اللازمة لتوسعة محطة زاوية غزال ، مركز دمنهور لمعالجة مياه الصرف الصحى عشرة ملايين وأربعمائة وخمسون ألف جنيه .

- ٢ - وتم تقدير القيمة المبدئية لنزع ملكية الأرض اللازمة لتوسعة محطة شرنوب ، مركز دمنهور لمعالجة مياه الصرف الصحى مليون وتسعمائة ألف جنيه .
- ٣ - وتم تقدير القيمة المبدئية لنزع ملكية الأرض اللازمة لتوسعة محطة سنهاور ، مركز دمنهور لمعالجة مياه الصرف الصحى مليون ومائة وواحد ألف جنيه .
- ٤ - وتم تقدير القيمة المبدئية لنزع ملكية الأرض اللازمة لتوسعة محطة الكنائس ، مركز كفر الدوار لمعالجة مياه الصرف الصحى اثنى عشر مليوناً وتسعمائة واثنان وستون ألف جنيه .

ولما كان مشروع إقامة محطات معالجة الصرف الصحى بنطاق مركزى دمنهور وكفر الدوار محافظة البحيرة يحقق نفعاً عاماً لأهالى المحافظة الأمر الذى يتطلب اتخاذ الإجراءات اللازمة بنزع ملكية الأراضى سالفه البيان واللازمة لإقامة هذه المحطات .

لذلك .. وإعمالاً لأحكام قانون نظام الإدارة المحلية الصادر بالقانون رقم ٤٣ لسنة ١٩٧٩ والقوانين المعدلة له ولائحته التنفيذية والقانون رقم ١٠ لسنة ١٩٩٠ بشأن نزع ملكية العقارات للمنفعة العامة ولائحته التنفيذية .

فقد أعد مشروع القرار المرافق .

برجاء - فى حالة الموافقة - التوجيه بإصداره .

وزير التنمية المحلية

لواء / محمود شعراوى

(١)

٢٠٢١/١١/٠٧

مديرة المساحة بالبحيرة
مكتب التحليل و المراجعة

الموضوع: كشف الملاك بواقفي اليد الطاعنين بالموقع المقترح لاقامة محطة معالجة الصرف الصحي لقرية الكنايس مركز كفر النور تابعة بوين

م	الإسم	القرية	الغرض	المسطح			ملاحظات
				م	ط	ك	
١	محمد حسن مصطفى ابو زيد	بوين	مأوى (مساكن) القرية اليد ٢ قسم	٠	١٦	٥	١ ص
٢	شحات شحات محمود على			١٧	١٧	٥	١ ص
٣	احمد ابراهيم عسقلاني الوهابي			٠	٩	٢	١ ص
				١٧	١٨	١٣	

رئيس مكتب المراجعة



المشرف على المشروع

مهندس / احمد محمد البوعدي

Handwritten signature of the project supervisor.

مديرية المساحة بالبحيرة

مكتب التحديث والمراجعة

٢٠٢١ ل ٥١٩٠

الموضوع: كشف الملاك الظاهري بمطبة صرف زاوية غزال- مركز دمنهور- البحيرة

م	الاسم	القرية	الحوض	القطعة	المسطح			ملاحظات
					م	ط	ف	
١	فاروق محمد احمد شعبان	زاوية غزال	قسم ثان شعبان مطبخ لمرسة ١	٢٠	٩	١٢	٩	
	الاجمالي				٩	١٢	٩	



يختد
مهندس/عبد المنعم
مدير عام المساحة بالبحيرة

رئيس المكتب
١١/١٧/٢٠٢١

مديرية المساحة بالبحيرة

مكتب التحيث والمراجعة

٢٠٢١ ل ٢٠٢٠ م

الموضوع: كشف الملاك الظاهرين بمحطة صرف منهور - مركز دمنهور - البحيرة

م	الاسم	القرية	الحوض	القطعة	السطح			ملاحظات
					س	ط	ف	
١	١- شوقي إبراهيم عثمان ٢- تحية عبد الله الخماري ٣- محمود عمر الخراشي	منهور	حوض القلعة قرية ٨ قسم أول	٣٦	١١	٢		
	الاجملي				١١	٢		

يعتمد
مهندس/عبد الحكيم مصطفى
مدير عام المساحة بالبحيرة
٢٠٢١
(٢٧٣٢)

رئيس المكتب
٨/١٧

٢٠٢١/١٤٤٤

مديرية المساحة بالبحرة
مكتب التحديث والمراجعة

الموضوع: كشف الملاك ووضع اليد للقطر بالموقع المقترح لمطلة معاذة صرف صحي شروب - ٥٥ حيا شروب - مركز دهبور

م	الإسم	القرية	الحوض	المسطح		ملاحظات
				ط	ف	
١	مروك محمد داود	شروب	المنطقة القبلية و الرمالك عمرة ٣	٤	١٧	ص ٥٢٩ -
٢	مروك محمد داود			-	١٩	ص ٥٣٠ -
٣	مروك محمد داود			١٠	٢٠	ص ٥٣١ -
٤	وليد همروس عبدة			١٦	١٠	ص ٥٣٢ -
٥	مروك محمد داود			٢٠	٨	ص ٥٣٢ -
٦	مشاية			٢٦	٥	ص ٥٩١ -
٧	مؤمن و عاطف و ولة عبد المجيد العريان			-	١٦	ص ٥٩١ -
٨	احمد عبد المجيد العريان			٨	٩	ص ٥٩٢ -
٩	السعيد عبد المجيد العريان			٢	٧	ص ٥٩٢ -
١٠	السعيد عبد المجيد العريان			١٩	٨	ص ٥٩٣ -
١١	حسن صلاح مراد			١٨	٧	ص ٥٩٣ -
١٢	كمال السيد العريان			١٨	١٥	ص ٥٩٤ -
١٣	مصطفى الشليبي			٣	٦	ص ٥٩٥ -
١٤	محمد ابراهيم المزين			٢٣	٩	ص ٥٩٥ -
الإجمالي				١٨	١٨	٦

المشرف على المشروع
مهندس / احمد خالد النويدي

C. 01/9 / 1

رئيس مكتب المراجعة
الاسم: 
التوقيع: 

القائمين بالعمل بالمشيخة





مديرية المساحة بالبحرة
مكتب التحديث والمراجعة

ملاحظات الرسم

٧
٤٠٢-

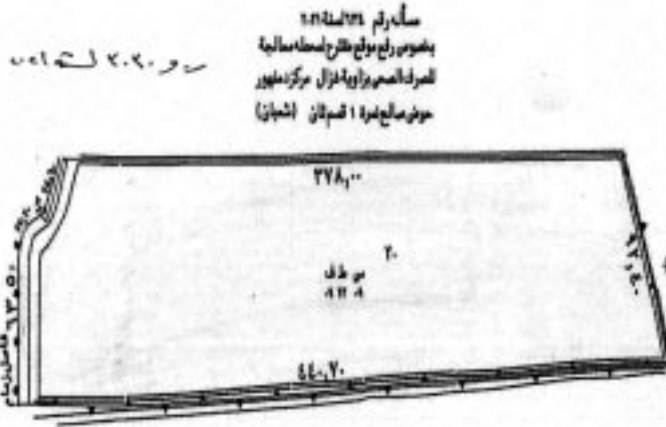
المرسوم المعشر من الداخل باللون الاحمر هو عبارته عن محطه صرف بناحية
بحوض صالح نمرة ١ قسم ثانى القطعة رقم ٢٠ بمسطح س ا ط
١٢ .٩
تمت الاعمال بناما على كتاب الاداره العامه للتخطيط والمتابعه بمحافظه البح
وارد المديرية برقم ٦٩٩٦ بتاريخ ١٦ - ٨ - ٢٠٢١
تمت الاعمال بارشاد مندوبى الوحده المحليه للقريه
وتمت الاعمال دون بحث ملكيه ودون ادنى مسؤليه على المساحه حاليا ومستقب
تمت الاعمال بناء على تكليف السيد المهندس نائب رئيس مجلس الادارة لشئون
بسرعة نعو الاعمال الخاصة بحياة كريمة مع عمل مطالبة بقيمة التكاليف

يعتمد /
مدير عام المساحة بالتخطيط
مهندس / عبد الحكيم مصطفى /



رئيس المكتب
٨ / ١٧

PRODUCED BY AN AUTODESK EDUCATIONAL PRODUCT



زاوية غزال

POINT	X	Y
P 1	561483.483	933493.394
P 2	561861.455	933494.874
P 3	561891.015	933407.42
P 4	561450.734	933392.289
P 5	561451.48	933457.297
P 6	561464.607	933472.163
P 7	561470.504	933468.073

POINT	N	E
P 1	31.112391	30.4408790
P 2	31.112321	30.4448380
P 3	31.112134	30.444962
P 4	31.1119779	30.440338
P 5	31.112569	30.440342
P 6	31.112899	30.440461
P 7	31.112922	30.4405413

المساحة بالمناطق

شان

ملاحظات الرسم

٢.٢.

المرسوم المعشر من الداخل باللون الاحمر هو عبارة عن محطة صرف بتاحيه
سنحور وتقع بالقطعة رقم ٣١

بحوض القطعة نمرة ٨ قسم اول بمسطح س ط ف
- ١١ ٢

تمت الاعمال بنانا على كتاب الاداره العامه للتخطيط والمتابعة بمحافظة البحيرة

وارد المديرية برقم ٦٩٩٦ بتاريخ ٢٦ - ٨ - ٢٠٢١

تمت الاعمال بارشاد مندوبى الوحدة المحلية للقرية

وتمت الاعمال دون بحث ملكية ودون ادنى مسؤليه على المساحة حاليا ومستقبلا

تمت الاعمال بناء على تكليف السيد المهندس ناهب رئيس مجلس الادارة لشئون المساحة بالمناطق

بسرعة نعو الاعمال الخاصة بحياة كريمة مع عمل مطالبة بقيمة التكاليف

القائم بالعمل

رئيس المكتب

يعتمد
مدير عام المساحة والبحيرة
مهندس / عبدالكريم مصطفى رسلان
٢٠٢١

سألك رقم ١٢٢ لسنة ٢٠٢١
بمقتضى مرسوم من مقرر المجلس الأعلى
محطة صرف سلفور

سنة ٢٠٢١



POINT	X	Y
P 1	570741.912	928216.03
P 2	570786.904	928140.202
P 3	570707.992	928085.088
P 4	570702.9	928092.283
P 5	570689.976	928079.315
P 6	570642.398	928150.104

POINT	N	E
P 1	31.065678	30.537959
P 2	31.064996	30.536434
P 3	31.064498	30.537809
P 4	31.064560	30.537556
P 5	31.064443	30.537421
P 6	31.065080	30.536919

DESK EDUCATIONAL PRODUCT

مسألة رقم ٦٣٣ لسنة
بخصوص رفع موقع مقترن
ناحية الكنايس مركز
قرية الكنايس تبع الوحدة المحلية

$\frac{9}{2.5}$

ضمن القطعة ١

E-T-M



POINT	X	Y
P1	537351.994	944471.986
P2	537510.953	944460.359
P3	537514.351	944101.458
P4	537350.253	944114.074

ملاحظات الرسم :-

المرسوم المهتر من الداخل باللون الأحمر وعبارته عن محطة
وتقع بحوض الرتمه لمره ٢ قسم سادس (حسان) ضمن القطع
تمت الأعمال بناء على كتاب الإدارة العامة للتخطيط والتابع
وإدارة مديرية المساحة بالبحيرة برقم ٦٩٩٦ في ١٦ / ٨ / ١٦
تمت الأعمال بإرشاد مندوبى الوحدة المحلية للقريه
تمت الأعمال دون بحث ملكيه ودون أدنى مسئوليه على مديرية
تمت الأعمال بناء على تكليف السيد المهندس نايب رئيس مجلد
بسرعة نهوا الأعمال الخاصه بحياه كريمه مع عمل مطالبه بقيمة
القائم بالعمل

رئيس المكتب
١٧ / ٨ / ٢٠٢١

PRODUCED BY AN AUTO

٢٠٢١


ح لمحطة معالجة
نز كفرالدوار
لغربية بولين كفرالدوار

٢٠٢١

WQ224

POINT	LAT	LONG
P 1	31.210588	30.186878
P 2	31.210460	30.188547
P 3	31.207224	30.188610
P 4	31.207327	30.186887

أصلية



اصرف بناحية الكنايس مركز كفرالدوار

ح ١ أصلية بمسطح س ط ف
١٣ ١٨ ١٧

بمحافظة البحيرة

٢٠٢

المساحة حالياً أو مستقبلاً
من الإدارة لشئون المساحة بالمناطق
التكليف



يعتمد /
مهندس / عبد الحكيم مصطفى رسلان
مدير عام المنشآت بمحافظة البحيرة

EDUCATIONAL PRODUCT

PRODUCED BY AN AUTODESK EDUCATIONAL PRODUCT

ملاحظات الرسم

المرسوم المعشر من الداخل باللون الاحمر هو عبارة عن محطة صرف بناحية
سنهور وتقع بالقطعة رقم ٣٦

بحوض القطعة نمرة ٨ قسم اول بمسطح
س - ط ف
- ١١ ٢

تمت الاعمال بنما على كتاب الاداره العامه للتخطيط والمتابعة بمحافظة البحيرة

وارد المديرية برقم ٦٩٩٦ بتاريخ ٢٦ - ٨ - ٢٠٢١

تمت الاعمال بارشاد مندوبى الوحدة المحلية للقريه

وتمت الاعمال دون بحث ملكيه ودون ادنى مسئوليه على المساحه حاليا ومستقبليا

تمت الاعمال بناء على تكليف السيد المهندس ناصب رهيمس مجلس الادارة لشئون المساحه بالمناطق

بسرعة دمو الاعمال الخاصة بحياة كريمة مع عمل مطالبة بقيمة التكاليف

يعتمد
مدير عام المساحه والبحيره
مهندس / عبدالمنعم مصطفى رسلان

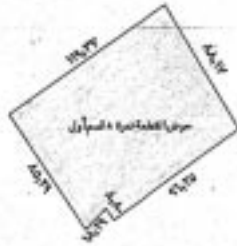
رئيس المكتب

القائم بالعمل



ر.و.ع.ك.م.٥

مساحة رقم ١٢٣ لسنة ٢٠٢١
بخصوص راجع موقع مخرج المنطقة الصناعية
محطة شركة سلفور



POINT	X	Y
P 1	570741.912	928216.03
P 2	570786.904	928140.202
P 3	570707.992	928085.088
P 4	570702.9	928092.263
P 5	570689.976	928079.315
P 6	570642.398	928150.104

POINT	N	E
P 1	31.085678	30.537959
P 2	31.084996	30.538434
P 3	31.084496	30.537609
P 4	31.084560	30.537556
P 5	31.084443	30.537421
P 6	31.085080	30.538919

PRODUCED BY AN AUTODESK EDUCATIONAL PRODUCT

سوريات لحيات

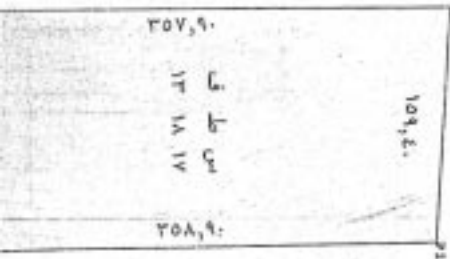
مسألة رقم ١٣٣ المنطقة ٢٠٢١
 بخصوص رفع موقع مقترح للمنطقة مسالمة
 ناحية الكنايس مركز كركر الدوار
 قرية الكنايس تتبع الوحدة المحلية لقرية بولبين كركر الدوار

١/٤
 ٢٠٤

EDUCATIONAL PRODUCT

POINT	LAT	LONG
P1	31.210993	30.186878
P2	31.210460	30.18547
P3	31.207224	30.186910
P4	31.207327	30.186887

WGS84



ضمن القطعة ١ أصلية

POINT	X	Y
P1	537351.994	944471.866
P2	537510.953	944460.399
P3	537514.351	944101.478
P4	537350.253	944114.074

E-T-M

PRODUCED BY AN AUTODESK

PRODUCED BY AN AUTODESK



ملا خطات الرسم - ١

المرسوم المعتبر من الداعل باللون الأحمر هو عبارة عن محطة صرف بناء مدينة الكفايس مركز كافر الدوار

وتقع ببلدية الرزمة نمرة ٢ قسم سادس (حصان) ضمن القنطرة ١ أمليه بمساحة ١٣ ١٨ ١٧ م ط ف

تمت الأعمال بناء على كتاب الإرداء والعامه للتخطيط والتأميمه بهما لفظة البجيرة

واراد لمديرية المساحة بالبجيرة بترقم ١٩٩٦ في ٨ / ٨ / ٢٠٢١

تمت الأعمال بإرشاد المهندس الوحدة المحلية للتقريبه

تمت الأعمال دون بحث ملكية ودون أدنى مسؤولية على مديرية المساحة حالياً ومستقبلاً

تمت الأعمال بناء على تكليف السيد المهندس نائب رئيس مجلس الإرداء ليشؤون المساحة بالمنطقة
بسرعة تهيؤ الأعمال الخاصة ببناءه كريمة مع عمل مطالبه بقيمة التكاليف

العام كما العمل

رئيس المكتب
طه حبيب
٨ / ١٩

بمقدم /
مهندس / عبد الكافي منطقي رسلان
مدير عام المكتب الجهوي بالبجيرة

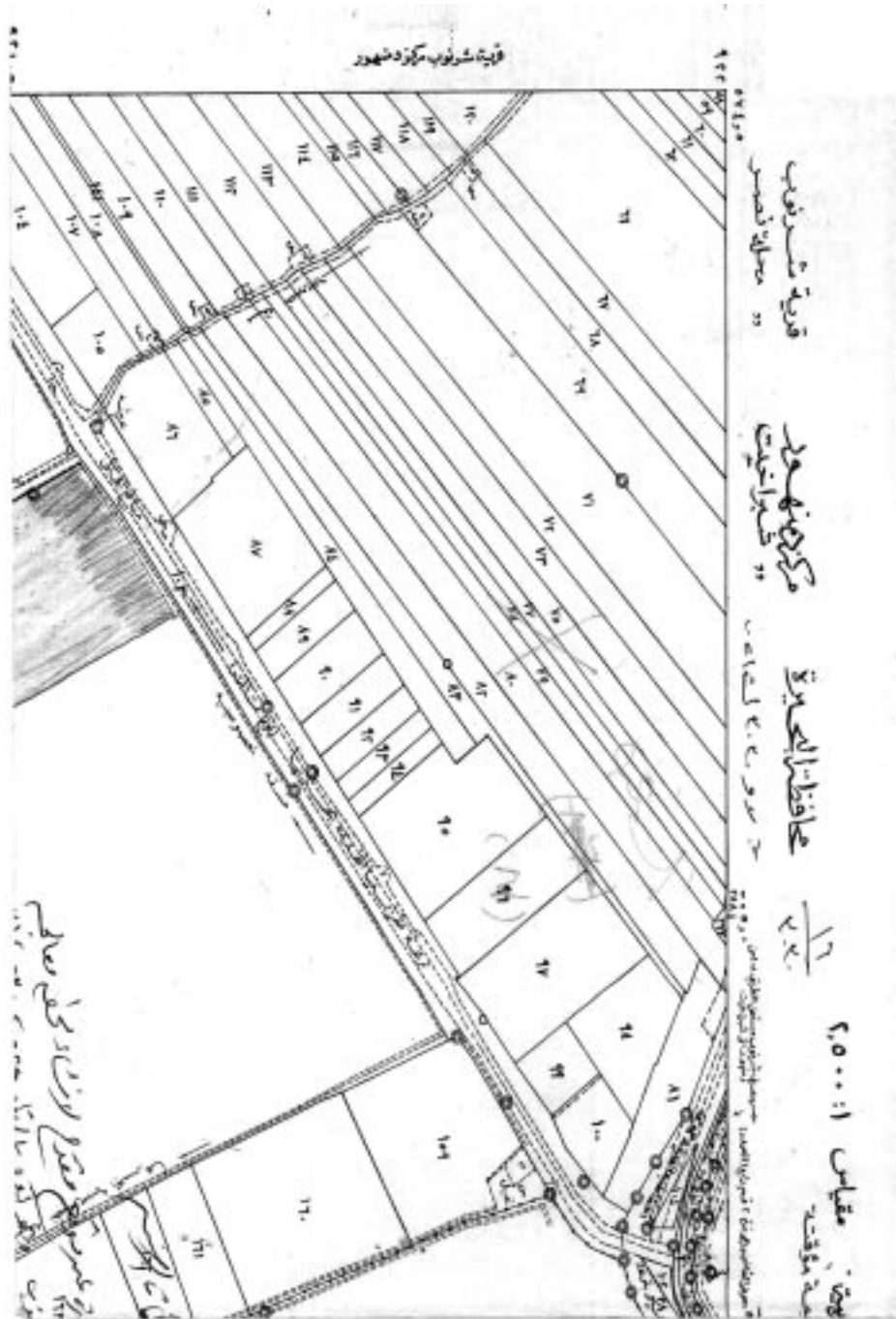


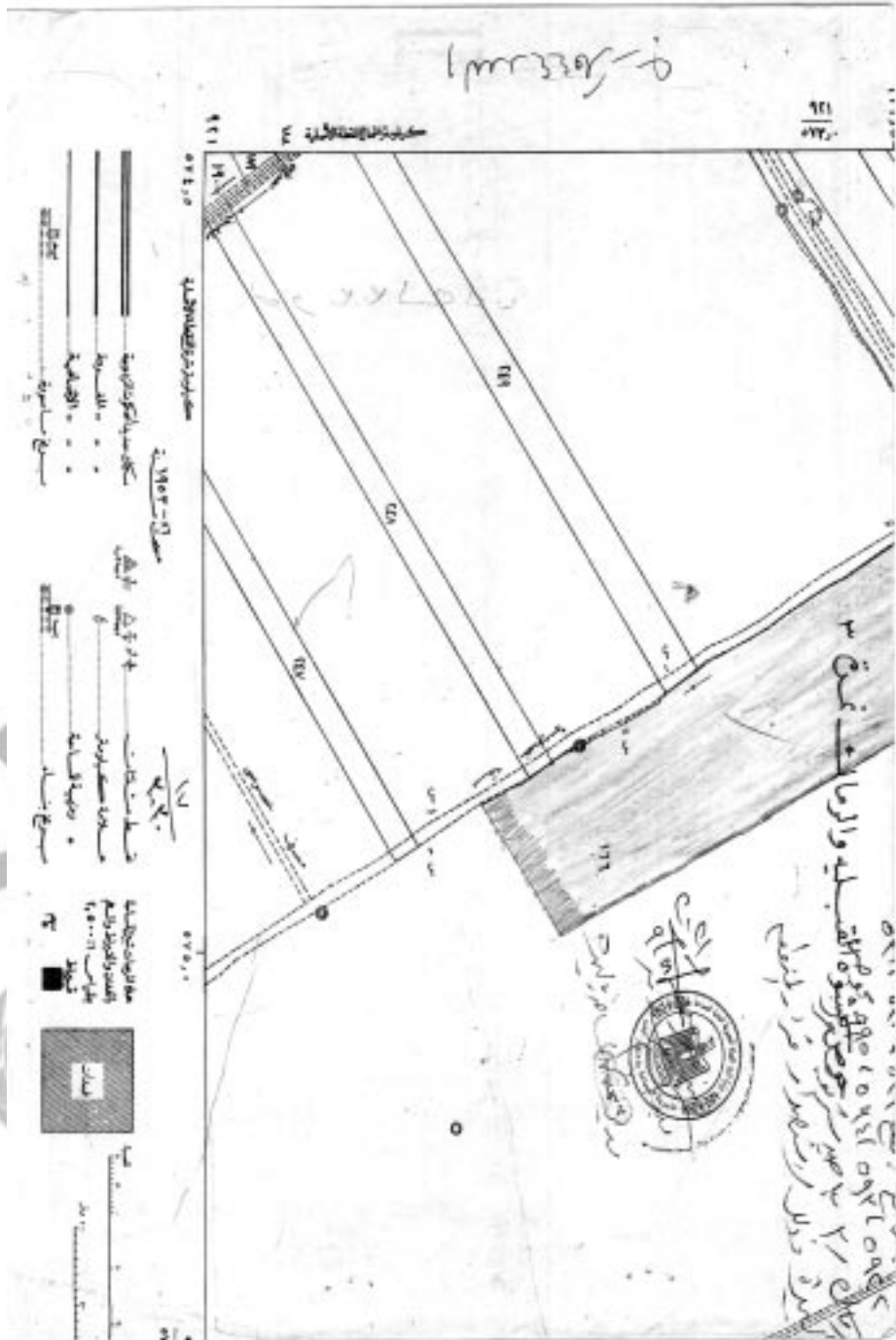
PRODUCED BY AN AUTODESK EDUCATIONAL PRODUCT

IK EDUCATIONAL PRODUCT










PRODUCED BY AN AUTODESK EDUCATIONAL PRODUCT

PAGE	X	Y
P 1	3174963	9125627
P 2	3174993	9125271
P 3	3175024	9125022
P 4	3175054	9124767
P 5	3175085	9124512
P 6	3175115	9124257
P 7	3175146	9124002
P 8	3175176	9123747
P 9	3175207	9123492
P 10	3175237	9123237
P 11	3175268	9122982
P 12	3175298	9122727
P 13	3175329	9122472
P 14	3175359	9122217
P 15	3175390	9121962
P 16	3175420	9121707
P 17	3175451	9121452
P 18	3175481	9121197
P 19	3175512	9120942
P 20	3175542	9120687
P 21	3175573	9120432
P 22	3175603	9120177

PRODUCED BY AN AUTODESK EDUCATIONAL PRODUCT

PAGE	X	Y
P 1	3175634	9119922
P 2	3175664	9119667
P 3	3175695	9119412
P 4	3175725	9119157
P 5	3175756	9118902
P 6	3175786	9118647
P 7	3175817	9118392
P 8	3175847	9118137
P 9	3175878	9117882
P 10	3175908	9117627
P 11	3175939	9117372
P 12	3175969	9117117
P 13	3176000	9116862
P 14	3176030	9116607
P 15	3176061	9116352
P 16	3176091	9116097
P 17	3176122	9115842
P 18	3176152	9115587
P 19	3176183	9115332
P 20	3176213	9115077
P 21	3176244	9114822
P 22	3176274	9114567

مركز تطوير
جودة النشر-الطباعة والرسالة
م. م. م. م. م.



PRODUCED BY AN AUTODESK EDUCATIONAL PRODUCT

PRODUCED BY AN AUTODESK EDUCATIONAL PRODUCT

طبعت بالهيئة العامة لشؤون المطابع الأميرية

رئيس مجلس الإدارة

محاسب/ أشرف إمام عبد السلام

رقم الإيداع بدار الكتب ٦٥ لسنة ٢٠٢١