

جمهورية مصر العربية



رَأْسُ الْجُمْهُورِيَّةِ

الجريدة الرسمية

الثمن ١٥ جنيهاً

السنة السابعة والستون	الصادر في ٦ رجب سنة ١٤٤٥ هـ الموافق (١٨ يناير سنة ٢٠٢٤ م)	العدد ٣ تابع (أ)
--------------------------	--	---------------------

قرار رئيس جمهورية مصر العربية

رقم ١٥ لسنة ٢٠٢٤

رئيس الجمهورية

بعد الاطلاع على الدستور ؛

وعلى قانون الهيئات العامة الصادر بالقانون رقم ٦١ لسنة ١٩٦٣ ؛

وعلى قانون نظام الإدارة المحلية الصادر بالقانون رقم ٤٣ لسنة ١٩٧٩ ؛

وعلى القانون رقم ١٤٣ لسنة ١٩٨١ فى شأن الأراضى الصحراوية ؛

وعلى القانون رقم ٧ لسنة ١٩٩١ فى شأن بعض الأحكام المتعلقة بأملاك

الدولة الخاصة ؛

وعلى قانون البيئة الصادر بالقانون رقم ٤ لسنة ١٩٩٤ ؛

وعلى قانون التنمية المتكاملة لشبه جزيرة سيناء الصادر بالقانون

رقم ١٤ لسنة ٢٠١٢ ؛

وعلى قانون الموارد المائية والرى الصادر بالقانون رقم ١٤٧ لسنة ٢٠٢١ ؛

وعلى قرار رئيس الجمهورية رقم ١٥٢ لسنة ٢٠٠١ بشأن تحديد المناطق

الاستراتيجية ذات الأهمية العسكرية ؛

وعلى قرار رئيس الجمهورية رقم ١٥٣ لسنة ٢٠٠١ بإنشاء المركز الوطنى

لتخطيط استخدامات أراضى الدولة ؛

وعلى قرار رئيس الجمهورية رقم ٦١٢ لسنة ٢٠١٣ بشأن الموافقة على إعادة

تخصيص مساحات من الأراضى المملوكة للدولة ملكية خاصة لصالح الهيئة العامة

للتنمية السياحية لاستخدامها فى الأنشطة السياحية ؛

وعلى قرار رئيس الجمهورية رقم ٦٢ لسنة ٢٠١٨ بشأن خريطة تنمية أراضي جمهورية مصر العربية ؛

وعلى قرار رئيس الجمهورية رقم ١٢٨ لسنة ٢٠٢٢ بشأن استثناء مدينتي شرم الشيخ ودهب وقطاع خليج العقبة السياحي بمحافظة جنوب سيناء من الخضوع لأحكام قانون التنمية المتكاملة في شبه جزيرة سيناء الصادر بالقانون رقم ١٤ لسنة ٢٠١٢ ؛
وعلى قرار رئيس الجمهورية رقم ١٧ لسنة ٢٠٢٣ بتخصيص الأراضي الصحراوية الواقعة بعمق ٢ كيلو متر على جانبي بعض الطرق الجديدة لصالح القوات المسلحة ؛

وبناءً على ما عرضه المركز الوطني لتخطيط استخدامات أراضي الدولة ؛
وبعد موافقة مجلس الوزراء ؛

قرار :

(المادة الأولى)

تستنزَل المساحات المبينة فيما بعد من الأراضي المخصصة للأنشطة السياحية

بقرار رئيس الجمهورية رقم ٦١٢ لسنة ٢٠١٣ المشار إليه ناحية محافظة جنوب سيناء ،

لتعود إلى أصلها كأماكن دولة خاصة :

مساحة ١٠,٤٣ فدان تقريباً تعادل ٤٣٨٤٢ متراً مربعاً ناحية مدينة شرم الشيخ ،

وفقاً للوحة وجدول الإحداثيات المرفقين ويرمز لها بالحرف (أ) .

مساحة ٠,٢٣ فدان تقريباً تعادل ١٠٠٢ متر مربع ناحية مدينة شرم الشيخ ،

وفقاً للوحة وجدول الإحداثيات المرفقين ويرمز لها بالحرف (ب) .

- مساحة ١٩٣٩,٠٥ فدان تقريباً تعادل ٨١٤٥٦٢٤ متراً مربعاً تقريباً ناحية مدينة طابا ، وفقاً للوحة وجدول الإحداثيات المرفقين ويرمز لها بالحرف (ج) .
- مساحة ٨٦٧,٧٤ فدان تقريباً تعادل ٣٦٤٥٢٣٠,٨ متر مربع ناحية مدينة نوبيع ، وفقاً للوحة وجدول الإحداثيات المرفقين ويرمز لها بالحرف (د) .

(المادة الثانية)

تستنزَل المساحات الميَّنة فيما بعد من الأراضي المخصصة للأنشطة السياحية بقرار رئيس الجمهورية رقم ٦١٢ لسنة ٢٠١٣ المشار إليه ناحية محافظة البحر الأحمر ، لتعود إلى أصلها كأماكن دولة خاصة :

- مساحة ٢١٤٤٢,٥٦ فدان تقريباً تعادل ٩٠٠٧٦٦٠,٨ أمتار مربعة تقريباً ناحية مدينة رأس غارب ، وفقاً للوحة وجدول الإحداثيات المرفقين ويرمز لها بالحرف (هـ) .
- مساحة ١٤١٢٨,٣٧ فدان تقريباً تعادل ٥٩٣٥٠٩١٨ متراً مربعاً تقريباً ناحية مدينة رأس غارب ، وفقاً للوحة وجدول الإحداثيات المرفقين ويرمز لها بالحرف (و) .
- مساحة ١٨٠٦,٥٧ فدان تقريباً تعادل ٧٥٨٩٠٩٥ متراً مربعاً تقريباً ناحية مدينة القصير ، وفقاً للوحة وجدول الإحداثيات المرفقين ويرمز لها بالحرف (ز) .
- مساحة ٩٦١٧,٦٧ فدان تقريباً تعادل ٤٠٤٠٢٢٤٣ متراً مربعاً تقريباً ناحية مدينة الغردقة ، وفقاً للوحة وجدول الإحداثيات المرفقين ويرمز لها بالحرف (ح) .
- مساحة ٦٥٠,٨١ فدان تقريباً تعادل ٢٧٣٣٩٤٨ متراً مربعاً تقريباً ناحية مدينة الغردقة ، وفقاً للوحة وجدول الإحداثيات المرفقين ويرمز لها بالحرف (ط) .

(المادة الثالثة)

تحتفظ القوات المسلحة بأى مساحات مملوكة لها داخل المساحات المذكورة بالمادتين الأولى والثانية من هذا القرار .

(المادة الرابعة)

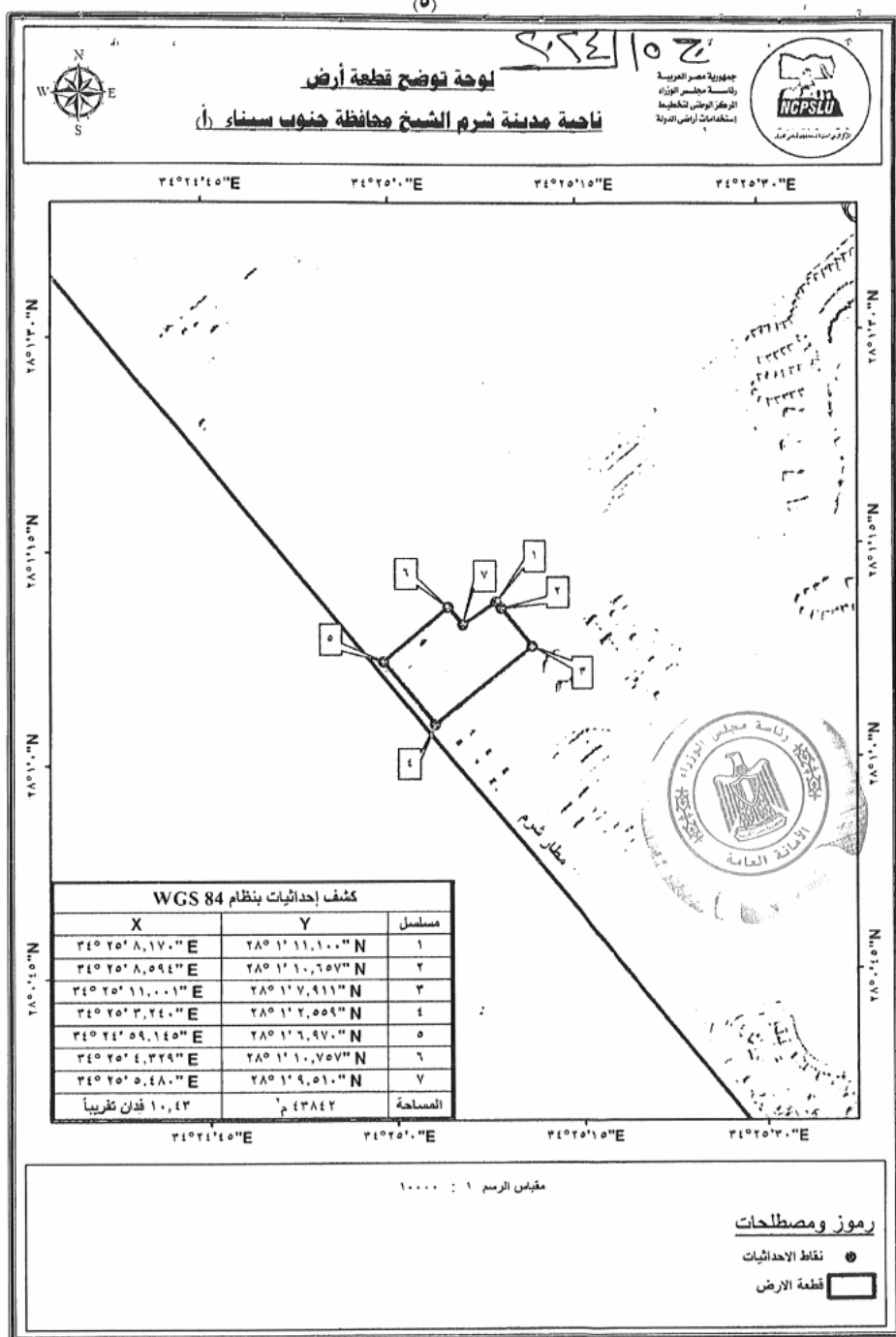
ينشر هذا القرار فى الجريدة الرسمية ، ويعمل به من اليوم التالى لتاريخ نشره .

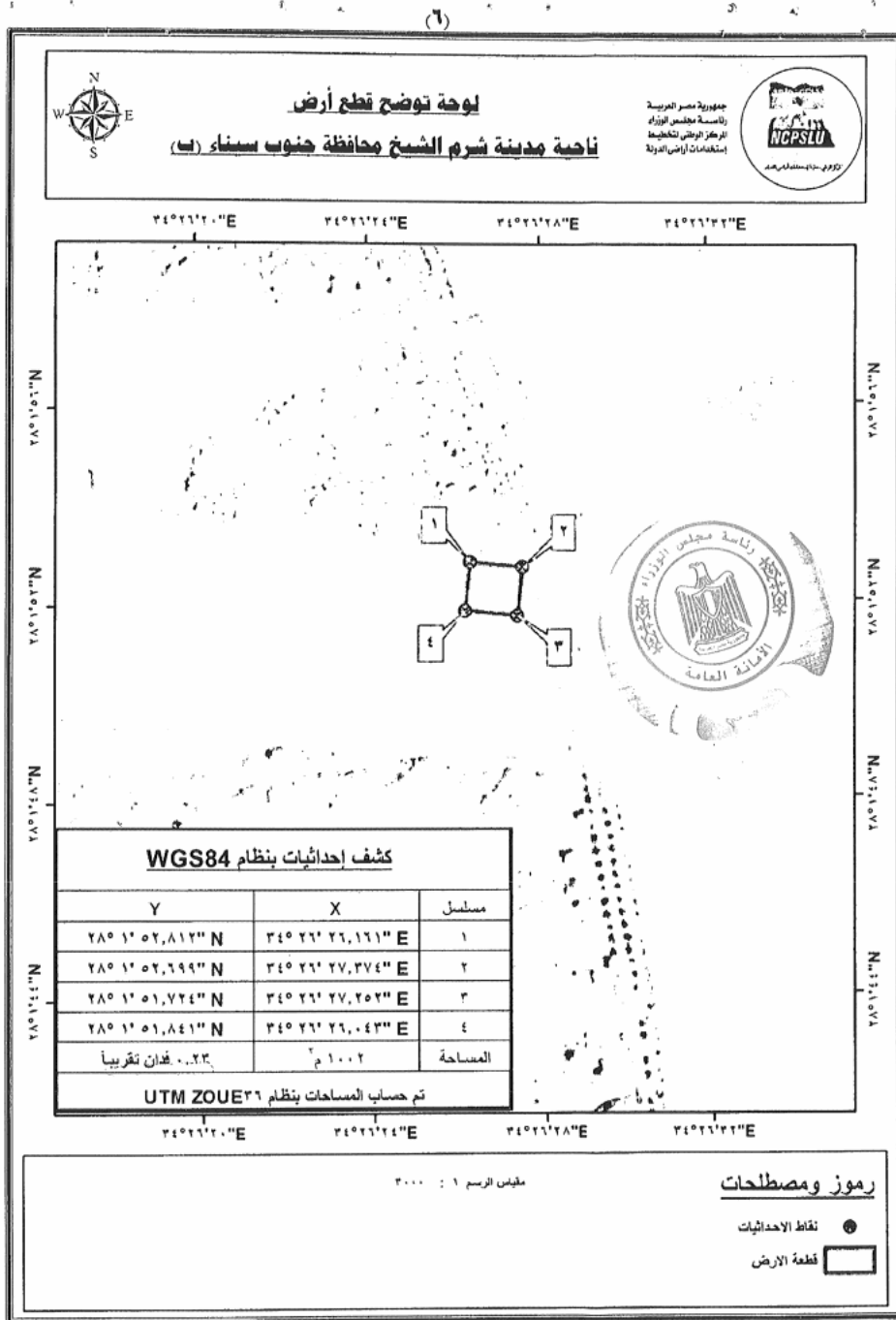
صدر برئاسة الجمهورية فى ٦ رجب سنة ١٤٤٥ هـ
(الموافق ١٨ يناير سنة ٢٠٢٤ م) .

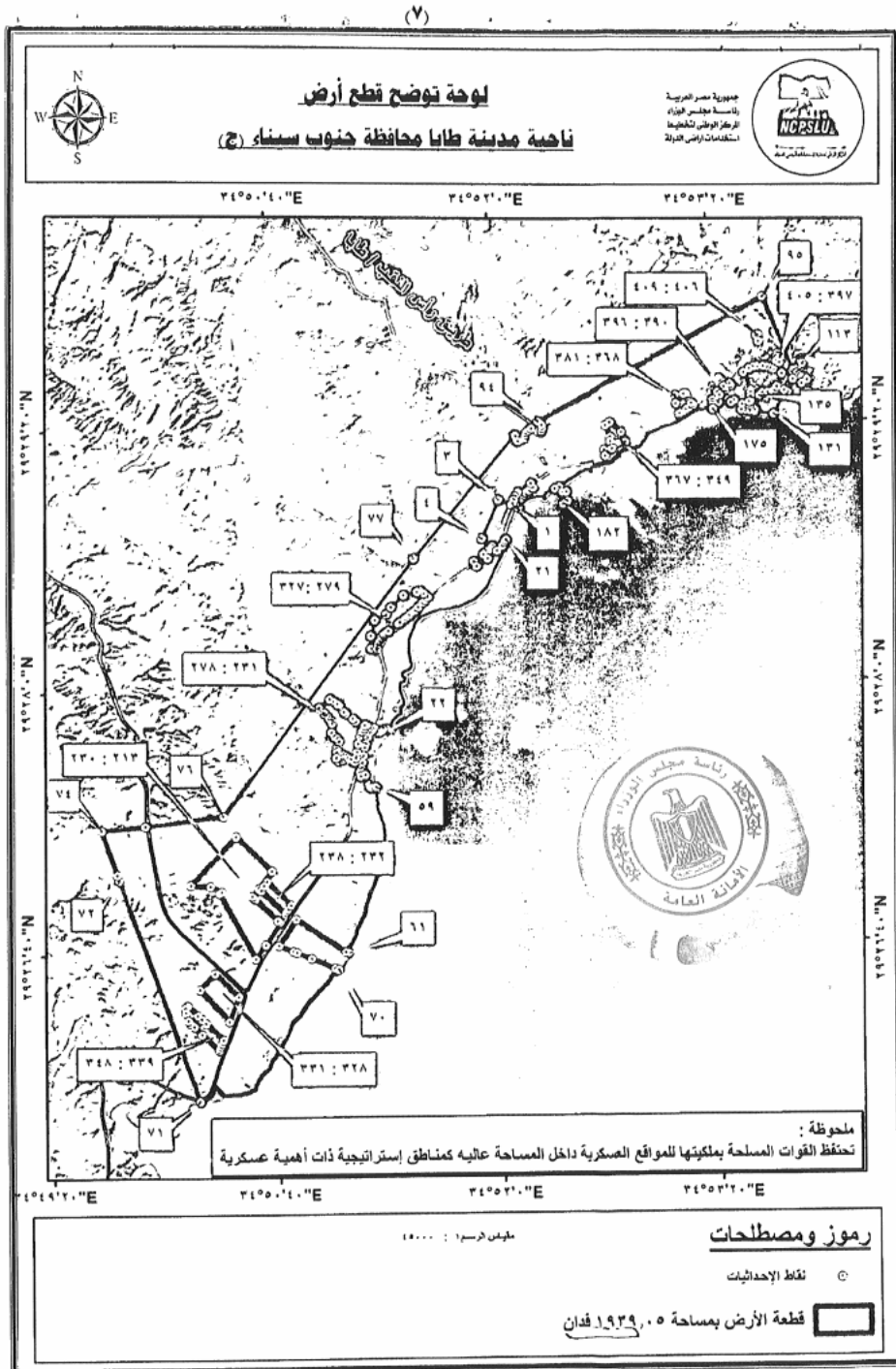
عبد الفتاح السيسى



صورة الكترونية لإعلانها عند التناول
المطابق لأبواب الأمانة







(٨)

كشف إحداثيات قطعة أرض ناحية مدينة طابا بمحافظة جنوب سيناء بنظام WGS٨٤					
Y	X	م	Y	X	م
٢٩° ٢٧' ٣٤,٤٩٥" N	٣٤° ٥١' ١١,٧٠١" E	٥١	٢٩° ٢٨' ٥٥,٥٨٧" N	٣٤° ٥٢' ٧,٣٧٤" E	١
٢٩° ٢٧' ٣٤,٠٣٥" N	٣٤° ٥١' ١١,٥٤٩" E	٥٢	٢٩° ٢٨' ٥٥,٦٢٢" N	٣٤° ٥٢' ٧,١٦٩" E	٢
٢٩° ٢٧' ٣٣,٠١٩" N	٣٤° ٥١' ١١,٨٥٥" E	٥٣	٢٩° ٢٨' ٥٧,١٤٥" N	٣٤° ٥٢' ٢,٥٢٣" E	٣
٢٩° ٢٧' ٣٣,٤٩٩" N	٣٤° ٥١' ١٣,٤٨٢" E	٥٤	٢٩° ٢٨' ٤٥,٤٨٩" N	٣٤° ٥١' ٥٦,٣٦٩" E	٤
٢٩° ٢٧' ٣٠,٥١٦" N	٣٤° ٥١' ١٤,٦٦٠" E	٥٥	٢٩° ٢٨' ٤٣,٠٤٤" N	٣٤° ٥١' ٥٩,٩٦٠" E	٥
٢٩° ٢٧' ٢٩,٩٠٨" N	٣٤° ٥١' ١٤,٨٢٣" E	٥٦	٢٩° ٢٨' ٤٢,٩٠٣" N	٣٤° ٥٢' ٠,١٤٧" E	٦
٢٩° ٢٧' ٢٩,٤٣٧" N	٣٤° ٥١' ١٥,٦٤٣" E	٥٧	٢٩° ٢٨' ٤٢,٨٥٥" N	٣٤° ٥٢' ٠,٠٧١" E	٧
٢٩° ٢٧' ٢٩,٦٠٤" N	٣٤° ٥١' ١٦,٦٨٤" E	٥٨	٢٩° ٢٨' ٤٢,٣٩٣" N	٣٤° ٥١' ٥٩,٣٥٥" E	٨
٢٩° ٢٧' ٢٩,٦٣٩" N	٣٤° ٥١' ١٧,١٤٩" E	٥٩	٢٩° ٢٨' ٤١,٩٠٥" N	٣٤° ٥١' ٥٨,٦٥١" E	٩
٢٩° ٢٧' ٢٩,٦٣٧" N	٣٤° ٥١' ١٧,١٥٠" E	٦٠	٢٩° ٢٨' ٤١,٣٩٨" N	٣٤° ٥١' ٥٧,٩٦٦" E	١٠
٢٩° ٢٦' ٣٩,١٣٥" N	٣٤° ٥١' ١٦,٣٣٣" E	٦١	٢٩° ٢٨' ٤٠,٨٧٠" N	٣٤° ٥١' ٥٧,٣٠٠" E	١١
٢٩° ٢٦' ٣٩,٠٨٦" N	٣٤° ٥١' ١٦,١١٦" E	٦٢	٢٩° ٢٨' ٤٠,٥٥١" N	٣٤° ٥١' ٥٦,٩١٨" E	١٢
٢٩° ٢٦' ٣٩,٤١٤" N	٣٤° ٥١' ٥,٣٤١" E	٦٣	٢٩° ٢٨' ٤٠,٥٧٢" N	٣٤° ٥١' ٥٦,٩٠٣" E	١٣
٢٩° ٢٦' ٤٩,٧٩٦" N	٣٤° ٥٠' ٤٧,٦٢٩" E	٦٤	٢٩° ٢٨' ٣٨,٤٤٨" N	٣٤° ٥١' ٥٣,٥٨٦" E	١٤
٢٩° ٢٦' ٤١,٧٤٨" N	٣٤° ٥٠' ٤١,٢٤٠" E	٦٥	٢٩° ٢٨' ٣٦,٨٨٨" N	٣٤° ٥١' ٥٤,٤٨٠" E	١٥
٢٩° ٢٦' ٣٩,٨٦٣" N	٣٤° ٥٠' ٤٦,٤٣٣" E	٦٦	٢٩° ٢٨' ٣٩,٢٠١" N	٣٤° ٥١' ٥٨,٤٧٧" E	١٦
٢٩° ٢٦' ٣٩,٣٨٨" N	٣٤° ٥٠' ٤٧,٧٣٠" E	٦٧	٢٩° ٢٨' ٤١,٤٥٣" N	٣٤° ٥٢' ١,٥٣٨" E	١٧
٢٩° ٢٦' ٣٧,٥٠٢" N	٣٤° ٥٠' ٥٢,٩١٣" E	٦٨	٢٩° ٢٨' ٤١,٦٠٧" N	٣٤° ٥٢' ١,٧٣٩" E	١٨
٢٩° ٢٦' ٣٤,٤٢٨" N	٣٤° ٥١' ١,٣٦٦" E	٦٩	٢٩° ٢٨' ٤٣,١٥٥" N	٣٤° ٥٢' ٣,٦٨٨" E	١٩
٢٩° ٢٦' ٣٤,٠١٣" N	٣٤° ٥١' ٢,٥٧٣" E	٧٠	٢٩° ٢٨' ٤٤,٢٩٨" N	٣٤° ٥٢' ٤,٦٢٣" E	٢٠
٢٩° ٢٥' ٥٤,٦١٥" N	٣٤° ٥٠' ١١,٩٠٤" E	٧١	٢٩° ٢٨' ٤٤,٨٧٤" N	٣٤° ٥٢' ٥,٠٩٥" E	٢١
٢٩° ٢٧' ٢,٧٠٦" N	٣٤° ٤٩' ٤٥,١٧٠" E	٧٢	٢٩° ٢٧' ٤٦,٩٧٦" N	٣٤° ٥١' ٢٢,٠٩٣" E	٢٢
٢٩° ٢٧' ٤,٣١٤" N	٣٤° ٤٩' ٤٤,٥٣٨" E	٧٣	٢٩° ٢٧' ٤٧,٢٣٧" N	٣٤° ٥١' ٢١,٩١٠" E	٢٣
٢٩° ٢٧' ١٧,٩١٥" N	٣٤° ٤٩' ٣٩,٢٢٦" E	٧٤	٢٩° ٢٧' ٤٧,٤٢٣" N	٣٤° ٥١' ٢١,٦٩٥" E	٢٤
٢٩° ٢٧' ١٨,٨٦٦" N	٣٤° ٤٩' ٥٤,٦٥٠" E	٧٥	٢٩° ٢٧' ٤٧,٤٣٢" N	٣٤° ٥١' ٢١,١١٣" E	٢٥
٢٩° ٢٧' ٢١,٥٨٧" N	٣٤° ٥٠' ٢٢,١٢٨" E	٧٦	٢٩° ٢٧' ٤٧,٤٤١" N	٣٤° ٥١' ٢٠,٤٤٩" E	٢٦
٢٩° ٢٨' ٣٩,٥٥٢" N	٣٤° ٥١' ٣٢,١٧٦" E	٧٧	٢٩° ٢٧' ٤٧,٢٣٣" N	٣٤° ٥١' ٢٠,٣٨٢" E	٢٧
٢٩° ٢٩' ١٧,٠٦٤" N	٣٤° ٥٢' ٨,٨٤١" E	٧٨	٢٩° ٢٧' ٤٧,١٢٧" N	٣٤° ٥١' ٢٠,٢٦٦" E	٢٨
٢٩° ٢٩' ١٦,٦٩١" N	٣٤° ٥٢' ٩,٠٦٥" E	٧٩	٢٩° ٢٧' ٤٧,٠٢٧" N	٣٤° ٥١' ٢٠,١٠٦" E	٢٩
٢٩° ٢٩' ١٥,١١٨" N	٣٤° ٥٢' ٩,٨٣٩" E	٨٠	٢٩° ٢٧' ٤٦,٨١٣" N	٣٤° ٥١' ١٩,٨٨٦" E	٣٠
٢٩° ٢٨' ٣٩,٦٤٥" N	٣٤° ٥٢' ١١,٥٧٨" E	٨١	٢٩° ٢٧' ٤٦,٦٥٥" N	٣٤° ٥١' ١٩,٦٣٢" E	٣١
٢٩° ٢٩' ١٥,٩٧٠" N	٣٤° ٥٢' ١٢,٥٣٣" E	٨٢	٢٩° ٢٧' ٤٦,٥٩٥" N	٣٤° ٥١' ١٩,٤٦٦" E	٣٢
٢٩° ٢٩' ١٦,٥٣٦" N	٣٤° ٥٢' ١٢,٤٥٤" E	٨٣	٢٩° ٢٧' ٤٦,٥٢١" N	٣٤° ٥١' ١٩,٢٢٨" E	٣٣
٢٩° ٢٩' ١٧,١٤٧" N	٣٤° ٥٢' ١٢,٦٢٤" E	٨٤	٢٩° ٢٧' ٤٦,٤٢٥" N	٣٤° ٥١' ١٨,٨٣٢" E	٣٤
٢٩° ٢٩' ١٧,٨٤٩" N	٣٤° ٥٢' ١٣,٠٦٦" E	٨٥	٢٩° ٢٧' ٤٦,٦٢٨" N	٣٤° ٥١' ١٨,٠٠١" E	٣٥
٢٩° ٢٩' ١٨,٤٣٦" N	٣٤° ٥٢' ١٣,٩٠٠" E	٨٦	٢٩° ٢٧' ٤٧,١٦١" N	٣٤° ٥١' ١٦,٩٨٨" E	٣٦
٢٩° ٢٩' ١٨,٩٧٤" N	٣٤° ٥٢' ١٤,٨٧٠" E	٨٧	٢٩° ٢٧' ٤٧,٧٤٤" N	٣٤° ٥١' ١٦,٩١٢" E	٣٧
٢٩° ٢٩' ١٧,٩٦١" N	٣٤° ٥٢' ١٧,٢٨٩" E	٨٨	٢٩° ٢٧' ٤٧,٧٨٠" N	٣٤° ٥١' ١٦,٩٢٤" E	٣٨
٢٩° ٢٩' ١٧,٥٣٩" N	٣٤° ٥٢' ١٨,٢٩٧" E	٨٩	٢٩° ٢٧' ٤٧,٣٢٥" N	٣٤° ٥١' ١٦,٤٥١" E	٣٩
٢٩° ٢٩' ١٧,٩٢٢" N	٣٤° ٥٢' ١٨,٤٣٨" E	٩٠	٢٩° ٢٧' ٤٦,٦٧١" N	٣٤° ٥١' ١٥,٧٨٦" E	٤٠
٢٩° ٢٩' ١٨,٣٢٩" N	٣٤° ٥٢' ١٨,٦٢١" E	٩١	٢٩° ٢٧' ٤٦,١٤٩" N	٣٤° ٥١' ١٥,٢٨٧" E	٤١
٢٩° ٢٩' ١٩,٠٦٤" N	٣٤° ٥٢' ١٨,٧٩١" E	٩٢	٢٩° ٢٧' ٤٥,٥٤٩" N	٣٤° ٥١' ١٤,٨١٥" E	٤٢
٢٩° ٢٩' ١٩,٩٧٣" N	٣٤° ٥٢' ١٨,٧٣٦" E	٩٣	٢٩° ٢٧' ٤٤,٩١٠" N	٣٤° ٥١' ١٤,٤٦٣" E	٤٣
٢٩° ٢٩' ٢١,١٠٠" N	٣٤° ٥٢' ١٧,٢٩١" E	٩٤	٢٩° ٢٧' ٤٢,٨٧٦" N	٣٤° ٥١' ١٣,٨٢٠" E	٤٤
٢٩° ٢٩' ٥٧,٦٠٨" N	٣٤° ٥٣' ٤٠,٣٦٠" E	٩٥	٢٩° ٢٧' ٤١,٧١٧" N	٣٤° ٥١' ١٣,٥١٥" E	٤٥
٢٩° ٢٩' ٣٥,٠٦٥" N	٣٤° ٥٣' ٥٠,٩٦١" E	٩٦	٢٩° ٢٧' ٣٩,٤٢٦" N	٣٤° ٥١' ١٢,٩٦٤" E	٤٦
٢٩° ٢٩' ٣٥,٧٦٣" N	٣٤° ٥٣' ٥١,٣٦٠" E	٩٧	٢٩° ٢٧' ٣٧,٢٦٣" N	٣٤° ٥١' ١٢,٤٢٨" E	٤٧
٢٩° ٢٩' ٣٥,٤٧٤" N	٣٤° ٥٣' ٥١,٥٦١" E	٩٨	٢٩° ٢٧' ٣٥,٤٨٥" N	٣٤° ٥١' ١١,٩٧٤" E	٤٨
٢٩° ٢٩' ٣٥,٥٢٧" N	٣٤° ٥٣' ٥٢,٠١٩" E	٩٩	٢٩° ٢٧' ٣٤,٦١٥" N	٣٤° ٥١' ١١,٧٣٦" E	٤٩
٢٩° ٢٩' ٣٥,٥١٣" N	٣٤° ٥٣' ٥٢,٤٨٧" E	١٠٠	٢٩° ٢٧' ٣٤,٥٣٨" N	٣٤° ٥١' ١١,٧١٥" E	٥٠

(٩)

كشف إحداثيات قطعة أرض ناحية مدينة طابا بمحافظة جنوب سيناء بنظام WGS٨٤					
Y	X	م	Y	X	م
٢٩٠ ٢٩' ٣٥,٩٤٦" N	٣٤٠ ٥٣' ٣٥,٢٣٧" E	١٥١	٢٩٠ ٢٩' ٣٥,٨٥٨" N	٣٤٠ ٥٣' ٥٢,٩٣٧" E	١٠١
٢٩٠ ٢٩' ٣٤,٨٠٦" N	٣٤٠ ٥٣' ٣٣,٠٧٣" E	١٥٢	٢٩٠ ٢٩' ٣٦,١٦٥" N	٣٤٠ ٥٣' ٥٣,٤٧٣" E	١٠٢
٢٩٠ ٢٩' ٢٩,٤٦٧" N	٣٤٠ ٥٣' ٣٥,٧٥٣" E	١٥٣	٢٩٠ ٢٩' ٣٦,٨٠١" N	٣٤٠ ٥٣' ٥٣,٥٨١" E	١٠٣
٢٩٠ ٢٩' ٢٨,١٦٦" N	٣٤٠ ٥٣' ٣٥,٨١٨" E	١٥٤	٢٩٠ ٢٩' ٣٧,٥٦٥" N	٣٤٠ ٥٣' ٥٣,٦١٠" E	١٠٤
٢٩٠ ٢٩' ٢٧,٦٠١" N	٣٤٠ ٥٣' ٣٥,٧٧٨" E	١٥٥	٢٩٠ ٢٩' ٣٧,٩٠٩" N	٣٤٠ ٥٣' ٥٣,٦٣٨" E	١٠٥
٢٩٠ ٢٩' ٢٦,١٢٤" N	٣٤٠ ٥٣' ٣٥,٧٥٠" E	١٥٦	٢٩٠ ٢٩' ٣٨,٢٥٤" N	٣٤٠ ٥٣' ٥٣,٣٤٥" E	١٠٦
٢٩٠ ٢٩' ٢٤,٩٥٥" N	٣٤٠ ٥٣' ٣٥,٦٠٦" E	١٥٧	٢٩٠ ٢٩' ٣٨,٤٢١" N	٣٤٠ ٥٣' ٥٣,٧٥٣" E	١٠٧
٢٩٠ ٢٩' ٢٣,٤٥٣" N	٣٤٠ ٥٣' ٣٥,٤٥٠" E	١٥٨	٢٩٠ ٢٩' ٣٧,٩٨٢" N	٣٤٠ ٥٣' ٥٣,٧٧١" E	١٠٨
٢٩٠ ٢٩' ٢٣,٤٥٣" N	٣٤٠ ٥٣' ٣٣,٧٠٥" E	١٥٩	٢٩٠ ٢٩' ٣٧,٩٠١" N	٣٤٠ ٥٣' ٥٣,٨١٠" E	١٠٩
٢٩٠ ٢٩' ٢٣,٦١٧" N	٣٤٠ ٥٣' ٣٢,٤١٢" E	١٦٠	٢٩٠ ٢٩' ٣٧,٧٧٨" N	٣٤٠ ٥٣' ٥٣,٩٩٥" E	١١٠
٢٩٠ ٢٩' ٢٥,١٦٩" N	٣٤٠ ٥٣' ٣٢,٦٢٦" E	١٦١	٢٩٠ ٢٩' ٣٧,٧٥٤" N	٣٤٠ ٥٣' ٥٤,١٥١" E	١١١
٢٩٠ ٢٩' ٢٤,٩٦٣" N	٣٤٠ ٥٣' ٣٥,٠٢٩" E	١٦٢	٢٩٠ ٢٩' ٣٧,٦٩٢" N	٣٤٠ ٥٣' ٥٤,١٢٣" E	١١٢
٢٩٠ ٢٩' ٢٤,٩٦٣" N	٣٤٠ ٥٣' ٣٥,٣٩٦" E	١٦٣	٢٩٠ ٢٩' ٣٧,٣١٢" N	٣٤٠ ٥٣' ٥٤,٢٢٨" E	١١٣
٢٩٠ ٢٩' ٢٥,٩٩٩" N	٣٤٠ ٥٣' ٣٥,٥١٥" E	١٦٤	٢٩٠ ٢٩' ٣٧,٢٠٤" N	٣٤٠ ٥٣' ٥٤,٣٥٣" E	١١٤
٢٩٠ ٢٩' ٢٦,٠٠٧" N	٣٤٠ ٥٣' ٣٥,٢٢٠" E	١٦٥	٢٩٠ ٢٩' ٣٤,٢٣٨" N	٣٤٠ ٥٣' ٥٢,٥٥٤" E	١١٥
٢٩٠ ٢٩' ٢٦,٤١١" N	٣٤٠ ٥٣' ٢٩,٩٣٩" E	١٦٦	٢٩٠ ٢٩' ٣٣,٨٣٣" N	٣٤٠ ٥٣' ٥٣,٤٥٣" E	١١٦
٢٩٠ ٢٩' ٢٦,٤٤١" N	٣٤٠ ٥٣' ٢٩,٥٢٨" E	١٦٧	٢٩٠ ٢٩' ٣٣,٤٧٩" N	٣٤٠ ٥٣' ٥٣,٢٠٣" E	١١٧
٢٩٠ ٢٩' ٢٥,٨٠٩" N	٣٤٠ ٥٣' ٢٨,٥٩٢" E	١٦٨	٢٩٠ ٢٩' ٣٣,١١٦" N	٣٤٠ ٥٣' ٥٤,١٢٨" E	١١٨
٢٩٠ ٢٩' ٢٥,٩٦٨" N	٣٤٠ ٥٣' ٢٣,٩٨٠" E	١٦٩	٢٩٠ ٢٩' ٣٣,٠٩٥" N	٣٤٠ ٥٣' ٥٤,٢٢٠" E	١١٩
٢٩٠ ٢٩' ٢٧,٧٥٣" N	٣٤٠ ٥٣' ٢٣,٤٩٥" E	١٧٠	٢٩٠ ٢٩' ٣٣,٢١٩" N	٣٤٠ ٥٣' ٥٤,٥٤٦" E	١٢٠
٢٩٠ ٢٩' ٢٦,٦٩٣" N	٣٤٠ ٥٣' ٢١,٨٧٠" E	١٧١	٢٩٠ ٢٩' ٣٣,٢٤٦" N	٣٤٠ ٥٣' ٥٥,١٠٥" E	١٢١
٢٩٠ ٢٩' ٢٥,٥٢٣" N	٣٤٠ ٥٣' ٢١,٨٩٣" E	١٧٢	٢٩٠ ٢٩' ٣٣,١٣٧" N	٣٤٠ ٥٣' ٥٥,٤٣١" E	١٢٢
٢٩٠ ٢٩' ٢٤,٩١٥" N	٣٤٠ ٥٣' ٢١,٩٤١" E	١٧٣	٢٩٠ ٢٩' ٣٢,٩١٤" N	٣٤٠ ٥٣' ٥٥,٦٥٥" E	١٢٣
٢٩٠ ٢٩' ٢٤,١٥٨" N	٣٤٠ ٥٣' ٢١,٩٢٠" E	١٧٤	٢٩٠ ٢٩' ٣٢,٦٧٠" N	٣٤٠ ٥٣' ٥٥,٩٤٨" E	١٢٤
٢٩٠ ٢٩' ٢٣,٩٣٣" N	٣٤٠ ٥٣' ٢١,٩٢١" E	١٧٥	٢٩٠ ٢٩' ٣٢,٣٢٣" N	٣٤٠ ٥٣' ٥٦,٠٧٣" E	١٢٥
٢٩٠ ٢٩' ٠,٨١٨" N	٣٤٠ ٥٣' ٢٤,٦٥٤" E	١٧٦	٢٩٠ ٢٩' ٣٢,٢٤٨" N	٣٤٠ ٥٣' ٥٦,٠٨٣" E	١٢٦
٢٩٠ ٢٨' ٥٩,٢٣١" N	٣٤٠ ٥٣' ٢٥,٦٢٦" E	١٧٧	٢٩٠ ٢٩' ٣١,١٨٩" N	٣٤٠ ٥٣' ٥٤,١٣٣" E	١٢٧
٢٩٠ ٢٨' ٥٩,٢٤١" N	٣٤٠ ٥٣' ٢٥,٨٤١" E	١٧٨	٢٩٠ ٢٩' ٣٢,٥٨١" N	٣٤٠ ٥٣' ٥٠,٩٨٥" E	١٢٨
٢٩٠ ٢٨' ٥٩,٣٠٠" N	٣٤٠ ٥٣' ٢٧,١٤٥" E	١٧٩	٢٩٠ ٢٩' ٣٨,٧٣٣" N	٣٤٠ ٥٣' ٤٩,٠١٠" E	١٢٩
٢٩٠ ٢٨' ٥٩,٢٥٦" N	٣٤٠ ٥٣' ٢٧,١٥١" E	١٨٠	٢٩٠ ٢٩' ٢٩,٢٨٧" N	٣٤٠ ٥٣' ٤٧,٦٤٧" E	١٣٠
٢٩٠ ٢٨' ٥٦,٤٠٧" N	٣٤٠ ٥٣' ٢٧,٥١٩" E	١٨١	٢٩٠ ٢٩' ٢٢,٠٣٤" N	٣٤٠ ٥٣' ٤٤,٠٦١" E	١٣١
٢٩٠ ٢٨' ٥٥,٧١٥" N	٣٤٠ ٥٣' ٢٦,٢٠١" E	١٨٢	٢٩٠ ٢٩' ٢٢,٩٨٨" N	٣٤٠ ٥٣' ٣٧,٠٢٧" E	١٣٢
٢٩٠ ٢٨' ٥٥,٦٤١" N	٣٤٠ ٥٣' ٢٦,٠٦١" E	١٨٣	٢٩٠ ٢٩' ٢٣,٤٦٨" N	٣٤٠ ٥٣' ٣٧,٢١٩" E	١٣٣
٢٩٠ ٢٩' ٠,٢٨٧" N	٣٤٠ ٥٣' ٢٢,٩٥١" E	١٨٤	٢٩٠ ٢٩' ٢٧,٦١٣" N	٣٤٠ ٥٣' ٣٨,٨٨٣" E	١٣٤
٢٩٠ ٢٨' ٥٤,٧١٢" N	٣٤٠ ٥٣' ٢٩,٧٩٢" E	١٨٥	٢٩٠ ٢٩' ٢٧,٨٨٨" N	٣٤٠ ٥٣' ٣٩,٠٧٥" E	١٣٥
٢٩٠ ٢٨' ٥٤,٨٨١" N	٣٤٠ ٥٣' ٢٩,٣٩١" E	١٨٦	٢٩٠ ٢٩' ٢٨,٦٧٥" N	٣٤٠ ٥٣' ٤٠,١٢٦" E	١٣٦
٢٩٠ ٢٨' ٥٦,٣٠٧" N	٣٤٠ ٥٣' ١٠,٠١٠" E	١٨٧	٢٩٠ ٢٩' ٢٨,٧٧٠" N	٣٤٠ ٥٣' ٤١,٩٢١" E	١٣٧
٢٩٠ ٢٨' ٥٦,٦٧١" N	٣٤٠ ٥٣' ١٠,١٩٢" E	١٨٨	٢٩٠ ٢٩' ٢٨,٩٢٤" N	٣٤٠ ٥٣' ٤٣,٥٢٤" E	١٣٨
٢٩٠ ٢٩' ٥٧,٠٥٦" N	٣٤٠ ٥٣' ١٠,٤١٥" E	١٨٩	٢٩٠ ٢٩' ٢٨,٩٥١" N	٣٤٠ ٥٣' ٤٣,٥٦٥" E	١٣٩
٢٩٠ ٢٨' ٥٧,٤٢٩" N	٣٤٠ ٥٣' ١٠,٦٦٤" E	١٩٠	٢٩٠ ٢٩' ٢٩,٢١٣" N	٣٤٠ ٥٣' ٤٣,٩٦٤" E	١٤٠
٢٩٠ ٢٨' ٥٧,٥٠٧" N	٣٤٠ ٥٣' ١٠,٧٢٤" E	١٩١	٢٩٠ ٢٩' ٢٩,٥٧٨" N	٣٤٠ ٥٣' ٤٤,٥٢٠" E	١٤١
٢٩٠ ٢٨' ٥٧,٧٨٨" N	٣٤٠ ٥٣' ١٠,٩٣٩" E	١٩٢	٢٩٠ ٢٩' ٣٠,٤٧٨" N	٣٤٠ ٥٣' ٤٥,١٧٤" E	١٤٢
٢٩٠ ٢٨' ٥٨,١٣١" N	٣٤٠ ٥٣' ١١,٢٣٧" E	١٩٣	٢٩٠ ٢٩' ٣٤,٣١٩" N	٣٤٠ ٥٣' ٤٧,٠٤٦" E	١٤٣
٢٩٠ ٢٨' ٥٨,٤٥٨" N	٣٤٠ ٥٣' ١١,٥٥٩" E	١٩٤	٢٩٠ ٢٩' ٣٤,٣٦٨" N	٣٤٠ ٥٣' ٤٦,٩٢٣" E	١٤٤
٢٩٠ ٢٨' ٥٨,٧٦٨" N	٣٤٠ ٥٣' ١١,٩٠٣" E	١٩٥	٢٩٠ ٢٩' ٣٥,٦٦١" N	٣٤٠ ٥٣' ٤٣,٩٨٩" E	١٤٥
٢٩٠ ٢٨' ٥٩,٠٥٩" N	٣٤٠ ٥٣' ١٢,٢١٨" E	١٩٦	٢٩٠ ٢٩' ٣٦,٠٧٤" N	٣٤٠ ٥٣' ٤٢,٩٧٨" E	١٤٦
٢٩٠ ٢٨' ٥٩,١٨٣" N	٣٤٠ ٥٣' ١٢,٤٤٤" E	١٩٧	٢٩٠ ٢٩' ٣٦,٤٥١" N	٣٤٠ ٥٣' ٤١,٦١٣" E	١٤٧
٢٩٠ ٢٨' ٥٩,٣٣٠" N	٣٤٠ ٥٣' ١٢,٦٥٢" E	١٩٨	٢٩٠ ٢٩' ٣٦,٦٣٣" N	٣٤٠ ٥٣' ٤٠,٤٣٧" E	١٤٨
٢٩٠ ٢٨' ٥٩,٥٨٠" N	٣٤٠ ٥٣' ١٣,٠٥٤" E	١٩٩	٢٩٠ ٢٩' ٣٦,٦٤١" N	٣٤٠ ٥٣' ٣٨,١٣٠" E	١٤٩
٢٩٠ ٢٨' ٥٩,٨٠٩" N	٣٤٠ ٥٣' ١٣,٤٧٣" E	٢٠٠	٢٩٠ ٢٩' ٣٦,٤٣٥" N	٣٤٠ ٥٣' ٣٦,٨٤٧" E	١٥٠

(١٠)

كشف إحداثيات قطعة أرض ناحية مدينة طابا بمحافظة جنوب سيناء بنظام WGS٨٤

Y	X	م	Y	X	م
٢٩٥ ٢٧' ٤٦,٨٨٠" N	٣٤٥ ٥١' ١٢,٦٨٣" E	٢٥١	٢٩٥ ٢٨' ٥٩,٨٨٧" N	٣٤٥ ٥٢' ١٣,٦٣٠" E	٢٥١
٢٩٥ ٢٧' ٤٧,٦٤٣" N	٣٤٥ ٥١' ١٣,٢٩٥" E	٢٥٢	٢٩٥ ٢٩' ٠,٥٥٣" N	٣٤٥ ٥٢' ١٤,٧٦٥" E	٢٥٢
٢٩٥ ٢٧' ٤٨,٥٧٥" N	٣٤٥ ٥١' ١٤,٢٣٣" E	٢٥٣	٢٩٥ ٢٩' ٠,٧٢٤" N	٣٤٥ ٥٢' ١٥,٠٥١" E	٢٥٣
٢٩٥ ٢٧' ٤٨,٣٣٨" N	٣٤٥ ٥١' ١٣,٥٤٥" E	٢٥٤	٢٩٥ ٢٩' ٢,٠٠٧" N	٣٤٥ ٥٢' ١٤,٢٢١" E	٢٥٤
٢٩٥ ٢٧' ٤٩,٨١٩" N	٣٤٥ ٥١' ١٠,٤٩٢" E	٢٥٥	٢٩٥ ٢٨' ٥٩,٤٧٣" N	٣٤٥ ٥٢' ٩,٦٨٤" E	٢٥٥
٢٩٥ ٢٧' ٥٠,٨١٥" N	٣٤٥ ٥١' ٩,٤٦٣" E	٢٥٦	٢٩٥ ٢٨' ٥٩,١٧٥" N	٣٤٥ ٥٢' ٩,٤١٢" E	٢٥٦
٢٩٥ ٢٧' ٥٢,١٨٥" N	٣٤٥ ٥١' ٦,٩٢١" E	٢٥٧	٢٩٥ ٢٨' ٥٨,٥٢٩" N	٣٤٥ ٥٢' ٨,٩٠٧" E	٢٥٧
٢٩٥ ٢٧' ٥٢,٩١٦" N	٣٤٥ ٥١' ٦,٢٤٣" E	٢٥٨	٢٩٥ ٢٨' ٥٨,٠٣٣" N	٣٤٥ ٥٢' ٨,٥٧٧" E	٢٥٨
٢٩٥ ٢٧' ٥٤,٩٤٣" N	٣٤٥ ٥١' ٤,٦٥٨" E	٢٥٩	٢٩٥ ٢٨' ٥٧,٨٥٥" N	٣٤٥ ٥٢' ٨,٤٥٩" E	٢٥٩
٢٩٥ ٢٧' ٥٥,٢٥١" N	٣٤٥ ٥١' ٤,٠١٢" E	٢٦٠	٢٩٥ ٢٨' ٥٧,٠٧١" N	٣٤٥ ٥٢' ٨,٠١٥" E	٢٦٠
٢٩٥ ٢٧' ٥٦,٢٠٣" N	٣٤٥ ٥١' ٢,٣١٢" E	٢٦١	٢٩٥ ٢٨' ٥٧,٠١٧" N	٣٤٥ ٥٢' ٧,٩٩١" E	٢٦١
٢٩٥ ٢٧' ٥٦,٧٨٨" N	٣٤٥ ٥١' ١,١٠٠" E	٢٦٢	٢٩٥ ٢٨' ٥٥,٩٢٧" N	٣٤٥ ٥٢' ٧,٥١٦" E	٢٦٢
٢٩٥ ٢٧' ٥٤,٢١١" N	٣٤٥ ٥٠' ٥٧,٢٧٥" E	٢٦٣	٢٩٥ ٢٦' ٥٨,٢٧١" N	٣٤٥ ٥٠' ٢٠,٣٠٧" E	٢٦٣
٢٩٥ ٢٧' ٥٢,٥٧٤" N	٣٤٥ ٥٠' ٥٩,١٨١" E	٢٦٤	٢٩٥ ٢٦' ٣٧,٨١٨" N	٣٤٥ ٥٠' ٣٢,٨٦٥" E	٢٦٤
٢٩٥ ٢٧' ٥١,٠٩٣" N	٣٤٥ ٥١' ٠,٧٨٩" E	٢٦٥	٢٩٥ ٢٦' ٤٢,١٥٦" N	٣٤٥ ٥٠' ٣٦,٢٦٦" E	٢٦٥
٢٩٥ ٢٧' ٥٠,٠٣٦" N	٣٤٥ ٥١' ١,٥٩٥" E	٢٦٦	٢٩٥ ٢٦' ٤١,٩٦١" N	٣٤٥ ٥٠' ٣٦,٥٤٩" E	٢٦٦
٢٩٥ ٢٧' ٤٩,٩٤٠" N	٣٤٥ ٥١' ١,٨٢٦" E	٢٦٧	٢٩٥ ٢٦' ٤١,٧٨٣" N	٣٤٥ ٥٠' ٤١,٨٩٧" E	٢٦٧
٢٩٥ ٢٧' ٤٩,٤٢٩" N	٣٤٥ ٥١' ١,٨٧٩" E	٢٦٨	٢٩٥ ٢٦' ٤٩,٠٠٥" N	٣٤٥ ٥٠' ٤١,٦٣٥" E	٢٦٨
٢٩٥ ٢٧' ٤٦,٦٤١" N	٣٤٥ ٥١' ١,٧١٢" E	٢٦٩	٢٩٥ ٢٦' ٤٩,١٧٠" N	٣٤٥ ٥٠' ٤١,٧٦٣" E	٢٦٩
٢٩٥ ٢٧' ٤٥,٧٥٦" N	٣٤٥ ٥١' ٢,٦١٧" E	٢٧٠	٢٩٥ ٢٦' ٤٩,٧٤٣" N	٣٤٥ ٥٠' ٤١,٠٨٩" E	٢٧٠
٢٩٥ ٢٧' ٤٥,٧٥٧" N	٣٤٥ ٥١' ٣,٦٧٩" E	٢٧١	٢٩٥ ٢٦' ٤٩,٥٧٨" N	٣٤٥ ٥٠' ٤٠,٩٦٠" E	٢٧١
٢٩٥ ٢٧' ٤٣,٧٠٠" N	٣٤٥ ٥١' ٤,٣٤٣" E	٢٧٢	٢٩٥ ٢٦' ٤٩,٣٤٤" N	٣٤٥ ٥٠' ٣٢,٩٨٧" E	٢٧٢
٢٩٥ ٢٧' ٤٢,١٥٤" N	٣٤٥ ٥١' ٣,٧٣٥" E	٢٧٣	٢٩٥ ٢٦' ٥٦,٧٧٦" N	٣٤٥ ٥٠' ٣٢,٤٧٩" E	٢٧٣
٢٩٥ ٢٧' ٤١,٢٧٧" N	٣٤٥ ٥١' ٣,٤٨٥" E	٢٧٤	٢٩٥ ٢٦' ٥٧,٢٧٩" N	٣٤٥ ٥٠' ٣١,٨٨٦" E	٢٧٤
٢٩٥ ٢٧' ٤١,٠٠٧" N	٣٤٥ ٥١' ٣,٣٩٥" E	٢٧٥	٢٩٥ ٢٦' ٥٩,٣٧٧" N	٣٤٥ ٥٠' ٣٤,٢١١" E	٢٧٥
٢٩٥ ٢٧' ٤٠,٤٢٠" N	٣٤٥ ٥١' ٣,٥٢٩" E	٢٧٦	٢٩٥ ٢٧' ٤,٧٨٧" N	٣٤٥ ٥٠' ٣٩,٠٢٤" E	٢٧٦
٢٩٥ ٢٧' ٣٨,٩٢١" N	٣٤٥ ٥١' ٣,٤٤٨" E	٢٧٧	٢٩٥ ٢٧' ١٥,٤١٣" N	٣٤٥ ٥٠' ٣٦,٥٠٣" E	٢٧٧
٢٩٥ ٢٧' ٣٨,٧١٩" N	٣٤٥ ٥١' ٣,١٦٠" E	٢٧٨	٢٩٥ ٢٧' ٠,٩٣٠" N	٣٤٥ ٥٠' ٣٠,٥٥٥" E	٢٧٨
٢٩٥ ٢٨' ١٢,٢٢٧" N	٣٤٥ ٥١' ١٦,٤٨٣" E	٢٧٩	٢٩٥ ٢٧' ٠,٤٠٣" N	٣٤٥ ٥٠' ١٧,٠٣٣" E	٢٧٩
٢٩٥ ٢٨' ١١,١٨٦" N	٣٤٥ ٥١' ١٨,٧٨٤" E	٢٨٠	٢٩٥ ٢٦' ٥٨,٧٨٤" N	٣٤٥ ٥٠' ٢١,٠٨٩" E	٢٨٠
٢٩٥ ٢٨' ١١,٥٧٧" N	٣٤٥ ٥١' ١٨,٧٣٣" E	٢٨١	٢٩٥ ٢٧' ٣٨,٢١٤" N	٣٤٥ ٥١' ٣,٢٦٣" E	٢٨١
٢٩٥ ٢٨' ١١,٨٠٨" N	٣٤٥ ٥١' ١٨,٧١٧" E	٢٨٢	٢٩٥ ٢٧' ٣٧,٧٩٨" N	٣٤٥ ٥١' ٣,٩٣٩" E	٢٨٢
٢٩٥ ٢٨' ١٢,٠٣٩" N	٣٤٥ ٥١' ١٨,٧١٨" E	٢٨٣	٢٩٥ ٢٧' ٣٨,٠٠٨" N	٣٤٥ ٥١' ٥,١٨٩" E	٢٨٣
٢٩٥ ٢٨' ١٢,٣٥٠" N	٣٤٥ ٥١' ١٨,٧٣٨" E	٢٨٤	٢٩٥ ٢٧' ٣٨,٢٧٤" N	٣٤٥ ٥١' ٥,٢٤٠" E	٢٨٤
٢٩٥ ٢٨' ١٢,٦٦٠" N	٣٤٥ ٥١' ١٨,٧٧١" E	٢٨٥	٢٩٥ ٢٧' ٣٨,٧٦٠" N	٣٤٥ ٥١' ٤,٨٢٣" E	٢٨٥
٢٩٥ ٢٨' ١٣,٠٠٠" N	٣٤٥ ٥١' ١٨,٨٣٢" E	٢٨٦	٢٩٥ ٢٧' ٣٩,٣٦٤" N	٣٤٥ ٥١' ٤,٧١٨" E	٢٨٦
٢٩٥ ٢٨' ١٣,٣٧٦" N	٣٤٥ ٥١' ١٨,٩١٨" E	٢٨٧	٢٩٥ ٢٧' ٣٩,٧٣٠" N	٣٤٥ ٥١' ٥,٧٣٥" E	٢٨٧
٢٩٥ ٢٨' ١٣,٧٠٨" N	٣٤٥ ٥١' ١٩,٠٢٥" E	٢٨٨	٢٩٥ ٢٧' ٣٩,١٩٠" N	٣٤٥ ٥١' ٧,٠٠٤" E	٢٨٨
٢٩٥ ٢٨' ١٤,٠٢٣" N	٣٤٥ ٥١' ١٩,١٥٩" E	٢٨٩	٢٩٥ ٢٧' ٣٨,٨٩٨" N	٣٤٥ ٥١' ٧,٢٤٦" E	٢٨٩
٢٩٥ ٢٨' ١٤,٢٨٨" N	٣٤٥ ٥١' ١٩,٢٨٣" E	٢٩٠	٢٩٥ ٢٧' ٣٨,٥٠٦" N	٣٤٥ ٥١' ٧,٦٩٤" E	٢٩٠
٢٩٥ ٢٨' ١٤,٥٣٧" N	٣٤٥ ٥١' ١٩,٤٢٠" E	٢٩١	٢٩٥ ٢٧' ٣٧,٩٤٧" N	٣٤٥ ٥١' ٨,١١٩" E	٢٩١
٢٩٥ ٢٨' ١٤,٧٧٠" N	٣٤٥ ٥١' ١٩,٥٦٦" E	٢٩٢	٢٩٥ ٢٧' ٣٨,١٥٣" N	٣٤٥ ٥١' ٨,٥٣٢" E	٢٩٢
٢٩٥ ٢٨' ١٤,٩٩٧" N	٣٤٥ ٥١' ١٩,٧٢٤" E	٢٩٣	٢٩٥ ٢٧' ٣٧,٧٥٠" N	٣٤٥ ٥١' ٩,٢٩١" E	٢٩٣
٢٩٥ ٢٨' ١٥,٢٥٩" N	٣٤٥ ٥١' ١٩,٩٦٢" E	٢٩٤	٢٩٥ ٢٧' ٣٧,٥٧٢" N	٣٤٥ ٥١' ٩,٨٥٣" E	٢٩٤
٢٩٥ ٢٨' ١٥,٥١٢" N	٣٤٥ ٥١' ٢٠,١٣٩" E	٢٩٥	٢٩٥ ٢٧' ٣٨,٦٨٦" N	٣٤٥ ٥١' ١٠,١٣٦" E	٢٩٥
٢٩٥ ٢٨' ١٥,٧١١" N	٣٤٥ ٥١' ٢٠,٣٢٣" E	٢٩٦	٢٩٥ ٢٧' ٤٠,٥٧٨" N	٣٤٥ ٥١' ١٠,٦٠٢" E	٢٩٦
٢٩٥ ٢٨' ١٥,٩٠١" N	٣٤٥ ٥١' ٢٠,٥١٩" E	٢٩٧	٢٩٥ ٢٧' ٤٣,٠١٥" N	٣٤٥ ٥١' ١١,١٨٨" E	٢٩٧
٢٩٥ ٢٨' ١٦,١١٠" N	٣٤٥ ٥١' ٢٠,٧٥٤" E	٢٩٨	٢٩٥ ٢٧' ٤٥,٢٩١" N	٣٤٥ ٥١' ١١,٨٣٥" E	٢٩٨
٢٩٥ ٢٨' ١٦,٣١٢" N	٣٤٥ ٥١' ٢٠,٩٩٦" E	٢٩٩	٢٩٥ ٢٧' ٤٦,٠٤١" N	٣٤٥ ٥١' ١٢,١٧٣" E	٢٩٩
٢٩٥ ٢٨' ١٦,٤٥٠" N	٣٤٥ ٥١' ٢١,١٧٦" E	٣٠٠	٢٩٥ ٢٧' ٤٦,٥٨٣" N	٣٤٥ ٥١' ١٢,٤٧٧" E	٣٠٠

(١١)

كشف إحداثيات قطعة أرض ناحية مدينة طابا بمحافظة جنوب سيناء بنظام WGS٨٤					
Y	X	م	Y	X	م
٢٩° ٢٩' ١٣,٣٩٣" N	٣٤° ٥٢' ٤٥,٩٠١" E	٣٥١	٢٩° ٢٨' ١٦,٥٨٠" N	٣٤° ٥١' ٢١,٣٦٤" E	٣٠١
٢٩° ٢٩' ١٣,٧٩٣" N	٣٤° ٥٢' ٤٦,٦٤٣" E	٣٥٢	٢٩° ٢٨' ١٦,٨٣٤" N	٣٤° ٥١' ٢١,٧٥٦" E	٣٠٢
٢٩° ٢٩' ١٤,٠٤٨" N	٣٤° ٥٢' ٤٧,٣٨٤" E	٣٥٣	٢٩° ٢٨' ١٦,٩٦٤" N	٣٤° ٥١' ٢١,٩٦٣" E	٣٠٣
٢٩° ٢٩' ١٤,٢٧٧" N	٣٤° ٥٢' ٤٨,١٠٤" E	٣٥٤	٢٩° ٢٨' ١٧,٣٥١" N	٣٤° ٥١' ٢٢,٥٩٤" E	٣٠٤
٢٩° ٢٩' ١٤,٢٧٧" N	٣٤° ٥٢' ٤٨,٧٥٥" E	٣٥٥	٢٩° ٢٨' ١٧,٤٤٥" N	٣٤° ٥١' ٢٢,٧٤٨" E	٣٠٥
٢٩° ٢٩' ١٤,٣٠٩" N	٣٤° ٥٢' ٤٩,٤٩٠" E	٣٥٦	٢٩° ٢٨' ١٩,٦٤٥" N	٣٤° ٥١' ٢٦,٣٧٧" E	٣٠٦
٢٩° ٢٩' ١٤,٣٠٧" N	٣٤° ٥٢' ٤٩,٦٣٤" E	٣٥٧	٢٩° ٢٨' ١٩,٩٦١" N	٣٤° ٥١' ٢٦,٩٢١" E	٣٠٧
٢٩° ٢٩' ١٧,٤٢٣" N	٣٤° ٥٢' ٤٨,٠٥٣" E	٣٥٨	٢٩° ٢٨' ٢٠,٩٢٣" N	٣٤° ٥١' ٢٨,٤٩٦" E	٣٠٨
٢٩° ٢٩' ٢٠,٣٢٦" N	٣٤° ٥٢' ٤٣,٨٥٣" E	٣٥٩	٢٩° ٢٨' ٢١,٢٩٢" N	٣٤° ٥١' ٢٩,٠٧٠" E	٣٠٩
٢٩° ٢٩' ١٩,٣٩٩" N	٣٤° ٥٢' ٤٢,٢٩٨" E	٣٦٠	٢٩° ٢٨' ٢١,٨٢٨" N	٣٤° ٥١' ٢٩,٨٦٧" E	٣١٠
٢٩° ٢٩' ١٥,٨٣١" N	٣٤° ٥٢' ٤٣,٩٤٤" E	٣٦١	٢٩° ٢٨' ٢٢,٣٠٩" N	٣٤° ٥١' ٣٠,٥٤٦" E	٣١١
٢٩° ٢٩' ١٤,٤٨٨" N	٣٤° ٥٢' ٤٣,٩٢٦" E	٣٦٢	٢٩° ٢٨' ٢٣,٠١١" N	٣٤° ٥١' ٣١,٥٠٧" E	٣١٢
٢٩° ٢٩' ١١,٨٩٠" N	٣٤° ٥٢' ٤١,٧٧٠" E	٣٦٣	٢٩° ٢٨' ٢٣,٦٦١" N	٣٤° ٥١' ٣٢,٢٢٦" E	٣١٣
٢٩° ٢٩' ٩,٩٦٦" N	٣٤° ٥٢' ٤٢,٠٢٠" E	٣٦٤	٢٩° ٢٨' ٢٤,٥٦٣" N	٣٤° ٥١' ٣٣,٤٢٧" E	٣١٤
٢٩° ٢٩' ٩,٩٦٦" N	٣٤° ٥٢' ٤٢,١٥١" E	٣٦٥	٢٩° ٢٨' ٢٦,٠٥٣" N	٣٤° ٥١' ٣٥,١٣٨" E	٣١٥
٢٩° ٢٩' ١١,٧٧٦" N	٣٤° ٥٢' ٤٤,٣٥١" E	٣٦٦	٢٩° ٢٨' ٢٦,٨٣٤" N	٣٤° ٥١' ٣٦,٠١١" E	٣١٦
٢٩° ٢٩' ١٢,١٥٨" N	٣٤° ٥٢' ٤٤,٦٦٦" E	٣٦٧	٢٩° ٢٨' ٢٧,٦٩٧" N	٣٤° ٥١' ٣٧,٠١٧" E	٣١٧
٢٩° ٢٩' ٢٣,٤٠٢" N	٣٤° ٥٢' ٤١,٠٣٣" E	٣٦٨	٢٩° ٢٨' ٢٨,٦٤٨" N	٣٤° ٥١' ٣٥,٤٧٧" E	٣١٨
٢٩° ٢٩' ٢٣,٩٨٧" N	٣٤° ٥٢' ٤٢,١٩٧" E	٣٦٩	٢٩° ٢٨' ٢٨,٧٨١" N	٣٤° ٥١' ٣٥,٥٨٤" E	٣١٩
٢٩° ٢٩' ٢٤,٦٢٣" N	٣٤° ٥٢' ٤٣,٤٨٢" E	٣٧٠	٢٩° ٢٨' ٢٩,٦١٥" N	٣٤° ٥١' ٣٤,٢٣٤" E	٣٢٠
٢٩° ٢٩' ٢٥,٣٣٠" N	٣٤° ٥٢' ٤٤,٨١٥" E	٣٧١	٢٩° ٢٨' ٢٩,٤٣٨" N	٣٤° ٥١' ٣٣,٢٤٠" E	٣٢١
٢٩° ٢٩' ٢٥,٩٥٥" N	٣٤° ٥٢' ٤٣,٨٢٩" E	٣٧٢	٢٩° ٢٨' ٢٩,٢٧٥" N	٣٤° ٥١' ٣٣,٢٧٧" E	٣٢٢
٢٩° ٢٩' ٢٧,٩٣٩" N	٣٤° ٥٢' ٤٢,٤٥٧" E	٣٧٣	٢٩° ٢٨' ٢٨,٣٨٣" N	٣٤° ٥١' ٣٢,٢٥٢" E	٣٢٣
٢٩° ٢٩' ٢٨,٤٠٩" N	٣٤° ٥٢' ٤٢,٢٩٠" E	٣٧٤	٢٩° ٢٨' ٢٤,٧٧٤" N	٣٤° ٥١' ٣٣,٨١٢" E	٣٢٤
٢٩° ٢٩' ٢٨,٩٢٥" N	٣٤° ٥٢' ٤٢,٠١٥" E	٣٧٥	٢٩° ٢٨' ٢٤,٥٢٨" N	٣٤° ٥١' ٣٢,١٠٥" E	٣٢٥
٢٩° ٢٩' ٢٨,٧١١" N	٣٤° ٥٢' ٤١,١٩٧" E	٣٧٦	٢٩° ٢٨' ٢٠,٨١١" N	٣٤° ٥١' ٣١,٠٣٣" E	٣٢٦
٢٩° ٢٩' ٢٨,٤٤٧" N	٣٤° ٥٢' ٤١,١٥٤" E	٣٧٧	٢٩° ٢٨' ١٦,٠٥٧" N	٣٤° ٥١' ٣١,٤٦٦" E	٣٢٧
٢٩° ٢٩' ٢٦,٠٤٧" N	٣٤° ٥٢' ٤٠,٣٨٣" E	٣٧٨	٢٩° ٢٦' ٢٨,٧٦١" N	٣٤° ٥٠' ٣٢,٧٠٧" E	٣٢٨
٢٩° ٢٩' ٢٥,٧٤٤" N	٣٤° ٥٢' ٤٠,٤٢٦" E	٣٧٩	٢٩° ٢٦' ١٨,٩٠٦" N	٣٤° ٥٠' ٣٢,٩٣٠" E	٣٢٩
٢٩° ٢٩' ٢٢,٥٧٨" N	٣٤° ٥٢' ٣٩,٣٥٠" E	٣٨٠	٢٩° ٢٦' ٢٦,٤٠٧" N	٣٤° ٥٠' ٣٢,٤٤٥" E	٣٣٠
٢٩° ٢٩' ٢٢,٨٠٤" N	٣٤° ٥٢' ٣٩,٨١٣" E	٣٨١	٢٩° ٢٦' ٣٣,٥٥٨" N	٣٤° ٥٠' ٣١,٠٢٥" E	٣٣١
٢٩° ٢٦' ١٨,٧٨٣" N	٣٤° ٥٠' ٣٩,٠٥٨" E	٣٨٢	٢٩° ٢٦' ٥٨,٨٩٣" N	٣٤° ٥٠' ٣٥,١٤٣" E	٣٣٢
٢٩° ٢٦' ٢٠,٩٧١" N	٣٤° ٥٠' ٣٩,٨١١" E	٣٨٣	٢٩° ٢٦' ٥١,٦٨١" N	٣٤° ٥٠' ٣٤,٦٢٢" E	٣٣٣
٢٩° ٢٦' ٢٣,٨٥٦" N	٣٤° ٥٠' ٣٨,٤١٤" E	٣٨٤	٢٩° ٢٦' ٥٢,٢٠٣" N	٣٤° ٥٠' ٣٤,٠٤٠" E	٣٣٤
٢٩° ٢٦' ٢٤,٠٤٢" N	٣٤° ٥٠' ٣٨,١٩٥" E	٣٨٥	٢٩° ٢٦' ٥٢,٩٩٠" N	٣٤° ٥٠' ٣٤,٦٩٨" E	٣٣٥
٢٩° ٢٦' ٢٣,٨٥٥" N	٣٤° ٥٠' ٣٧,٩٨٨" E	٣٨٦	٢٩° ٢٦' ٥٤,٣٣٤" N	٣٤° ٥٠' ٣٥,٨٢٨" E	٣٣٦
٢٩° ٢٦' ٢٣,٢٤٤" N	٣٤° ٥٠' ٣٧,٣١٠" E	٣٨٧	٢٩° ٢٦' ١,٦٦٨" N	٣٤° ٥٠' ٣٧,٢٠٥" E	٣٣٧
٢٩° ٢٦' ٢٢,٠١٤" N	٣٤° ٥٠' ٣٧,٦١٤" E	٣٨٨	٢٩° ٢٦' ٠,٢٧٩" N	٣٤° ٥٠' ٣٦,٢٦٦" E	٣٣٨
٢٩° ٢٦' ١٩,٤٦٢" N	٣٤° ٥٠' ٣٧,٢٥٩" E	٣٨٩	٢٩° ٢٦' ١٨,٥١٢" N	٣٤° ٥٠' ٣٤,٧٠٦" E	٣٣٩
٢٩° ٢٦' ٢٩,١٤٤" N	٣٤° ٥٠' ٣٦,٦٠٢" E	٣٩٠	٢٩° ٢٦' ١٩,٨٣٠" N	٣٤° ٥٠' ٣٣,١٣٤" E	٣٤٠
٢٩° ٢٦' ٢٨,٢٢٣" N	٣٤° ٥٠' ٣٦,٤٢٦" E	٣٩١	٢٩° ٢٦' ١٧,٦٥٠" N	٣٤° ٥٠' ٣٢,٣٩٢" E	٣٤١
٢٩° ٢٦' ٢٩,٨٢٢" N	٣٤° ٥٠' ٣٦,٢٧٢" E	٣٩٢	٢٩° ٢٦' ١٥,٢٥٨" N	٣٤° ٥٠' ٣٢,٢٠٨" E	٣٤٢
٢٩° ٢٦' ٣١,١٣٧" N	٣٤° ٥٠' ٣٦,٠٨٠" E	٣٩٣	٢٩° ٢٦' ١٠,١٤٧" N	٣٤° ٥٠' ٣١,٢٢٦" E	٣٤٣
٢٩° ٢٦' ٣١,٦٦١" N	٣٤° ٥٠' ٣٥,٨٧١" E	٣٩٤	٢٩° ٢٦' ١٠,٢٤٣" N	٣٤° ٥٠' ٣١,٢٧١" E	٣٤٤
٢٩° ٢٦' ٣٠,٣٩٣" N	٣٤° ٥٠' ٣٥,٦٤١" E	٣٩٥	٢٩° ٢٦' ١٠,٧٥٩" N	٣٤° ٥٠' ٣١,٥١٥" E	٣٤٥
٢٩° ٢٦' ٣٠,٧٣٤" N	٣٤° ٥٠' ٣٥,٩٥١" E	٣٩٦	٢٩° ٢٦' ١١,٥١٨" N	٣٤° ٥٠' ٣١,٨٦٦" E	٣٤٦
٢٩° ٢٦' ٤٠,٣٤٠" N	٣٤° ٥٠' ٣٥,٦٨٥" E	٣٩٧	٢٩° ٢٦' ١٢,٥٨٤" N	٣٤° ٥٠' ٣٢,٣٦٠" E	٣٤٧
٢٩° ٢٦' ٤٠,٣٦٣" N	٣٤° ٥٠' ٣٥,٥٩٣" E	٣٩٨	٢٩° ٢٦' ١٣,٣٩١" N	٣٤° ٥٠' ٣٢,٧٣٥" E	٣٤٨
٢٩° ٢٦' ٣٩,٣٠٨" N	٣٤° ٥٠' ٣٥,٤٠٦" E	٣٩٩	٢٩° ٢٦' ١٢,٢٨٤" N	٣٤° ٥٠' ٣٢,٥٧٠" E	٣٤٩
٢٩° ٢٦' ٣٩,٣٠٨" N	٣٤° ٥٠' ٣٥,٤٠٦" E	٤٠٠	٢٩° ٢٦' ١٢,٨٨٣" N	٣٤° ٥٠' ٣٢,٤٥٧" E	٣٥٠

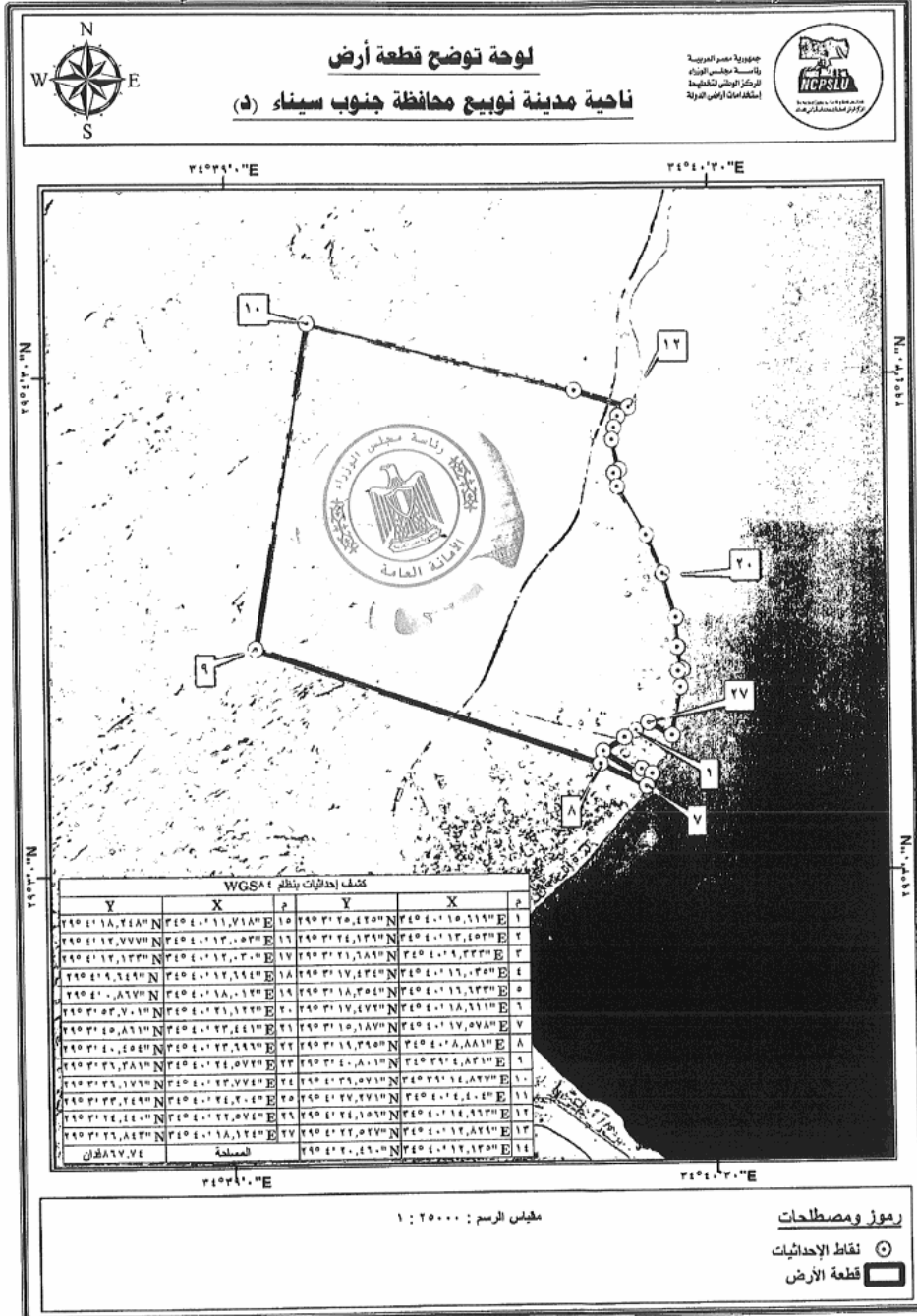
(١٢)

كشف إحداثيات قطعة أرض ناحية مدينة طابا بمحافظة جنوب سيناء بنظام WGS٨٤					
Y	X	م	Y	X	م
٢٩٥ ٢٩' ٤٤,٣١٥" N	٣٤٥ ٥٣' ٣٩,٣٥٠" E	٤٠٦	٢٩٥ ٢٩' ٣٨,٣٨٤" N	٣٤٥ ٥٣' ٤٥,٢٤٣" E	٤٠١
٢٩٥ ٢٩' ٤٦,١٧٨" N	٣٤٥ ٥٣' ٣٨,٦٩٨" E	٤٠٧	٢٩٥ ٢٩' ٣٨,٠٩٨" N	٣٤٥ ٥٣' ٤٥,١٩٢" E	٤٠٢
٢٩٥ ٢٩' ٤٦,٠٢٥" N	٣٤٥ ٥٣' ٣٨,١٣٠" E	٤٠٨	٢٩٥ ٢٩' ٣٧,٩٦٥" N	٣٤٥ ٥٣' ٤٥,٤٨٥" E	٤٠٣
٢٩٥ ٢٩' ٤٤,١٦٣" N	٣٤٥ ٥٣' ٣٨,٧٨٢" E	٤٠٩	٢٩٥ ٢٩' ٣٧,٦٣٩" N	٣٤٥ ٥٣' ٤٦,٢٠٧" E	٤٠٤
١٩٣٩,٠٥ فدان تقريبا	٨١٤٥٦٢٤ م ^٢ تقريبا	المساحة	٢٩٥ ٢٩' ٣٩,٢٢٧" N	٣٤٥ ٥٣' ٤٦,٤٨٨" E	٤٠٥

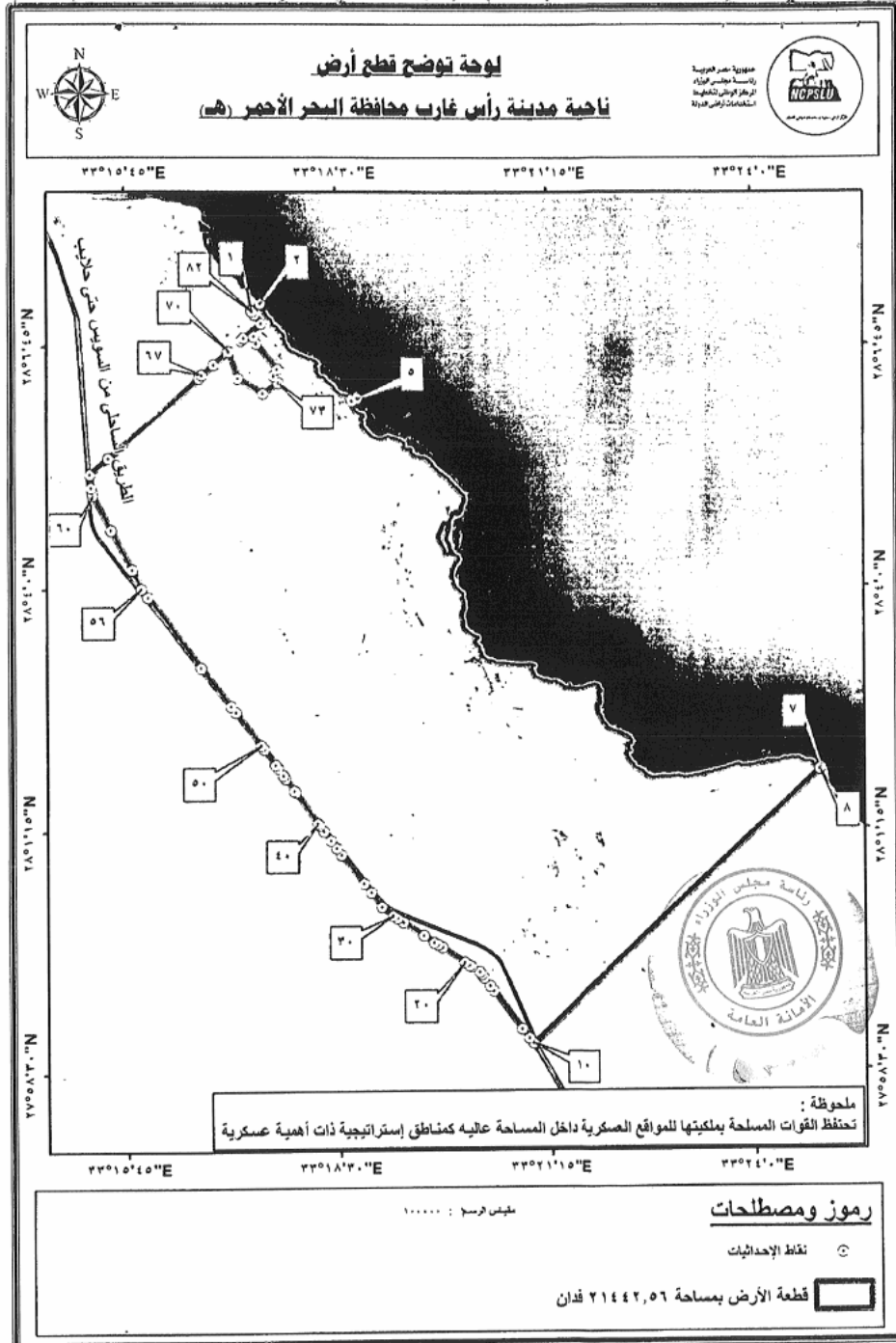


صورة استرجعية لا يعطى لها عند التداول

(١٣)

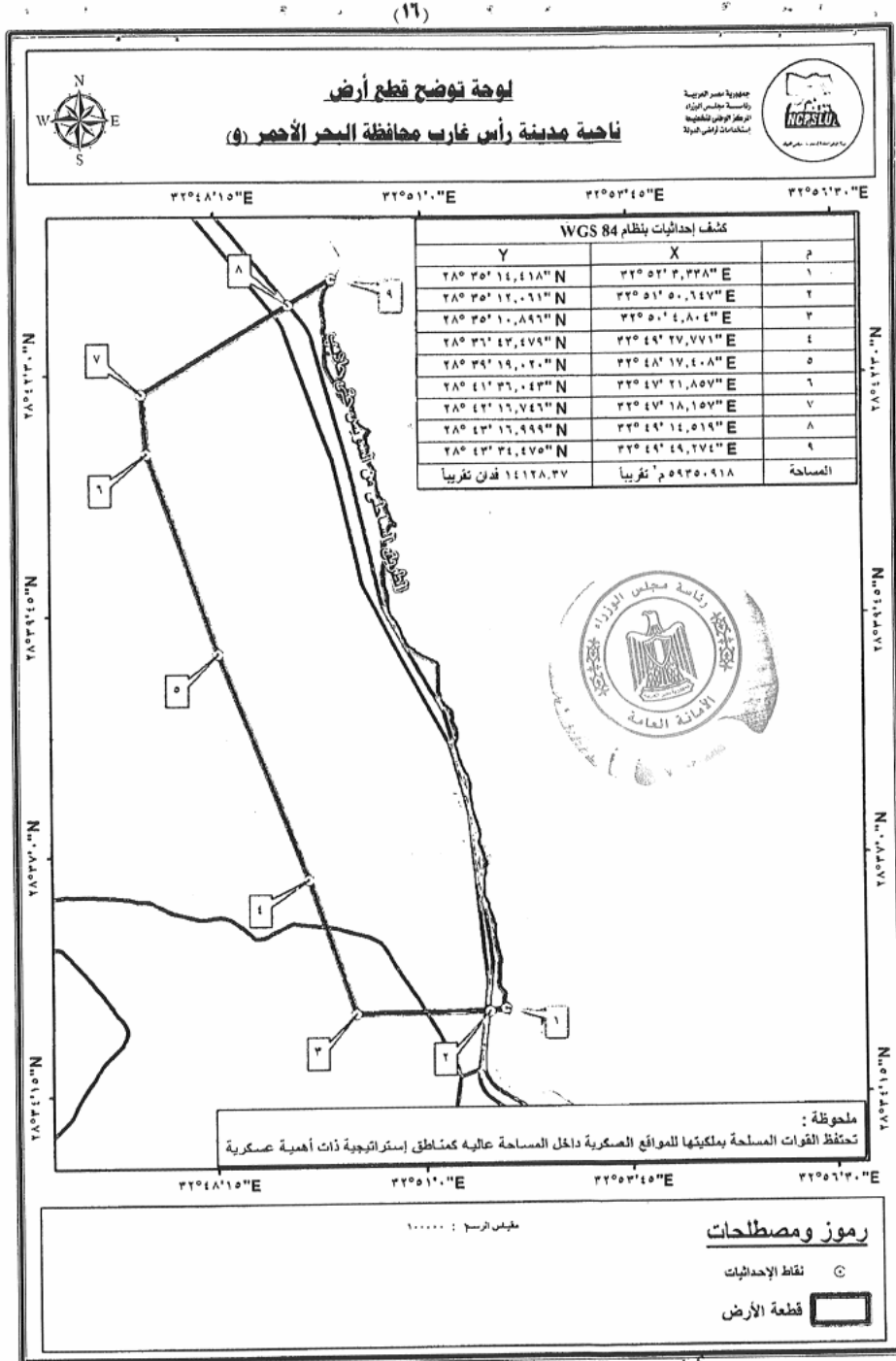


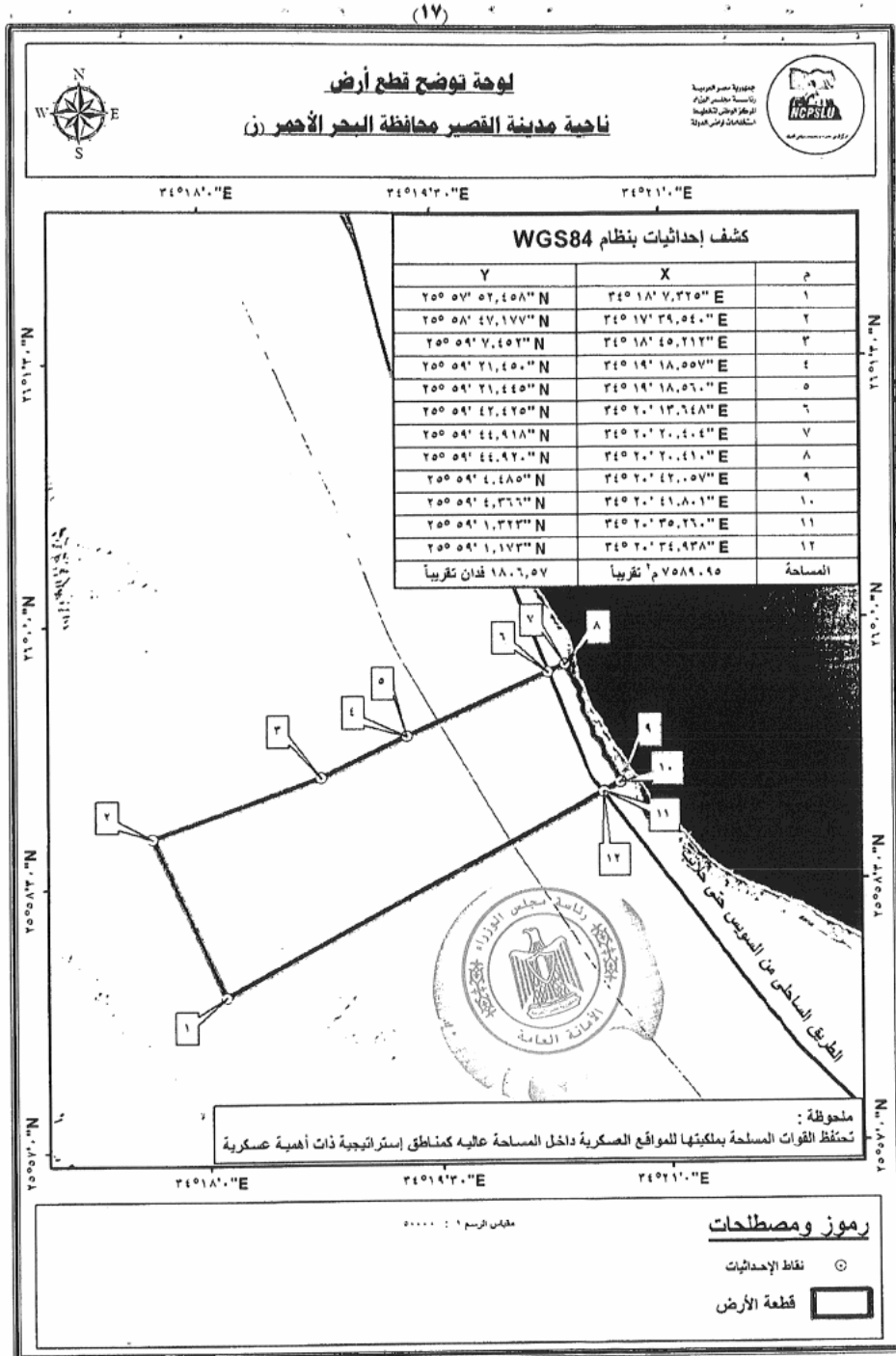
(١٤)

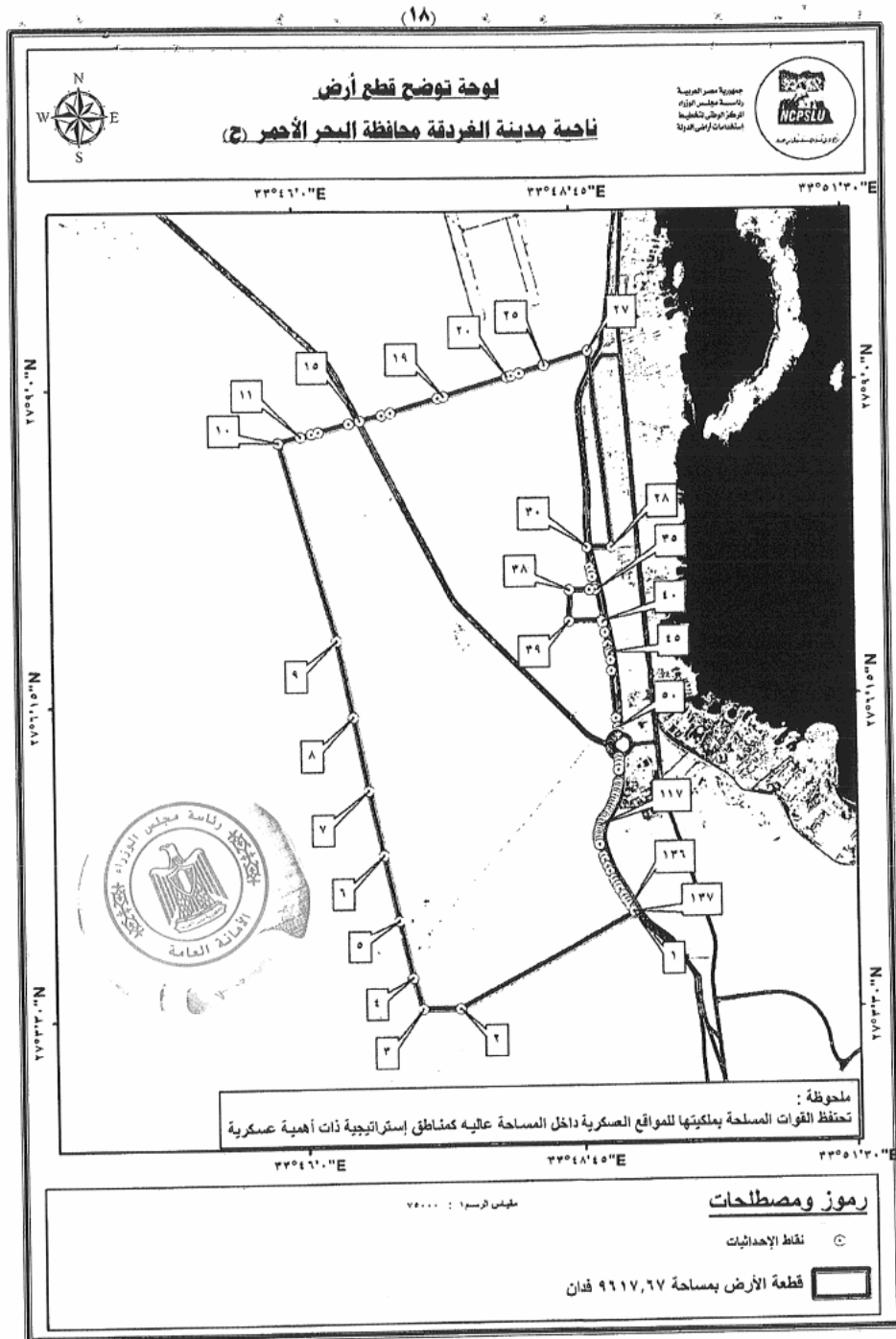


(١٥)

كشف إحداثيات القطعة (هـ) بمدينة رأس غارب بمحافظة البحر الأحمر بنظام WGS٨٤					
Y	X	م	Y	X	م
٢٨° ١' ٤٢,٦٩٦" N	٣٣° ١٧' ٥٥,٦٦٤" E	٤٢	٢٨° ٧' ٩,١٣٥" N	٣٣° ١٧' ٢٤,٠٠٦" E	١
٢٨° ١' ٥٠,٩٦٧" N	٣٣° ١٧' ٤٨,٧٤٢" E	٤٣	٢٨° ٧' ١٣,٨٩٢" N	٣٣° ١٧' ٣٠,٨٨١" E	٢
٢٨° ١' ٥٢,٩٧٢" N	٣٣° ١٧' ٤٧,٠١٠" E	٤٤	٢٨° ٧' ١٨,٨٣٢" N	٣٣° ١٨' ٤٢,٢٦٣" E	٣
٢٨° ١' ٥٢,٩٧٨" N	٣٣° ١٧' ٤٧,٠٠٥" E	٤٥	٢٨° ٧' ١٠,٦٩٣" N	٣٣° ١٨' ٤٦,٣٨٩" E	٤
٢٨° ١' ٥٧,٨٣٤" N	٣٣° ١٧' ٤٢,٨٠٩" E	٤٦	٢٨° ٧' ٩,٦١٧" N	٣٣° ١٨' ٤٧,١١٣" E	٥
٢٨° ٢' ٠٠,٠٠٦" N	٣٣° ١٧' ٤٠,٩٣٣" E	٤٧	٢٨° ٧' ٧,٥٨٤" N	٣٣° ١٨' ٤٢,٨٤١" E	٦
٢٨° ٢' ١٠,٤٩٨" N	٣٣° ١٧' ٣١,٨٦٧" E	٤٨	٢٨° ١' ٥٦,٠٢٦" N	٣٣° ٢٤' ٥٣,٧٩٩" E	٧
٢٨° ٢' ١٠,٥٠٠" N	٣٣° ١٧' ٣١,٨٦٥" E	٤٩	٢٨° ١' ٥٤,٨١٦" N	٣٣° ٢٤' ٥٢,٦٩٧" E	٨
٢٨° ٢' ١٣,٢١٢" N	٣٣° ١٧' ٢٩,٤٣٦" E	٥٠	٢٧° ٥٨' ٤٨,٨٩٨" N	٣٣° ٢١' ١,٤٩٠" E	٩
٢٨° ٢' ٣٥,٨٢١" N	٣٣° ١٧' ٩,٩٨٤" E	٥١	٢٧° ٥٨' ٤٩,٣١٠" N	٣٣° ٢١' ١,٠٠٠" E	١٠
٢٨° ٢' ٤٠,٠٧٠" N	٣٣° ١٧' ٦,٣١٢" E	٥٢	٢٧° ٥٨' ٥٢,٧٣٣" N	٣٣° ٢٠' ٥٧,٨٥٨" E	١١
٢٨° ٣' ٦,١١٣" N	٣٣° ١٦' ٤٣,٨٠٣" E	٥٣	٢٧° ٥٨' ٥٨,٦٣٧" N	٣٣° ٢٠' ٥٢,٣٨٠" E	١٢
٢٨° ٣' ٦,٦٣٣" N	٣٣° ١٦' ٤٣,٣٥٤" E	٥٤	٢٧° ٥٩' ٢٤,٩٩٨" N	٣٣° ٢٠' ٣٠,٣٥٥" E	١٣
٢٨° ٣' ٥٤,٤٩٩" N	٣٣° ١٦' ٢,٢٩٥" E	٥٥	٢٧° ٥٩' ٢٨,٢٨٥" N	٣٣° ٢٠' ٢٧,٦٠٩" E	١٤
٢٨° ٤' ٠,١٧١" N	٣٣° ١٥' ٥٧,٤٢٩" E	٥٦	٢٧° ٥٩' ٣٣,٦٤٤" N	٣٣° ٢٠' ٢٣,١٣١" E	١٥
٢٨° ٤' ١٣,٢٩٢" N	٣٣° ١٥' ٥٠,٢٤٩" E	٥٧	٢٧° ٥٩' ٣٦,١٢٧" N	٣٣° ٢٠' ٢١,٠٥٦" E	١٦
٢٨° ٤' ٣٩,٩٢٣" N	٣٣° ١٥' ٣٤,٤٦١" E	٥٨	٢٧° ٥٩' ٣٧,٧٢١" N	٣٣° ٢٠' ١٩,٧٢٥" E	١٧
٢٨° ٤' ٤٠,٤٠٨" N	٣٣° ١٥' ٣٤,١٧١" E	٥٩	٢٧° ٥٩' ٤١,٢٤٥" N	٣٣° ٢٠' ١٣,٢٢٦" E	١٨
٢٨° ٥' ٤,٠٠٨" N	٣٣° ١٥' ٢٠,١٢٤" E	٦٠	٢٧° ٥٩' ٤٢,١١٢" N	٣٣° ٢٠' ١١,٧٦٤" E	١٩
٢٨° ٥' ٥,٣٢٠" N	٣٣° ١٥' ١٩,٧٤٣" E	٦١	٢٧° ٥٩' ٤٤,٠٦٦" N	٣٣° ٢٠' ٨,٤٦٥" E	٢٠
٢٨° ٥' ٨,٧٥٧" N	٣٣° ١٥' ١٨,٧٣٩" E	٦٢	٢٧° ٥٩' ٥٤,٥٠٠" N	٣٣° ١٩' ٥٠,٨٥٧" E	٢١
٢٨° ٥' ١٧,٨٧٧" N	٣٣° ١٥' ١٧,٤٩٩" E	٦٣	٢٧° ٥٩' ٥٤,٥٠١" N	٣٣° ١٩' ٥٠,٨٥٦" E	٢٢
٢٨° ٥' ٢٨,٩٧٥" N	٣٣° ١٥' ٣٢,٣٢٠" E	٦٤	٢٧° ٥٩' ٥٦,٣٧١" N	٣٣° ١٩' ٤٧,١٩٩" E	٢٣
٢٨° ٥' ٢٨,٩٧٦" N	٣٣° ١٥' ٣٢,٣٢١" E	٦٥	٢٧° ٥٩' ٥٦,٦٥٥" N	٣٣° ١٩' ٤٧,١٧٦" E	٢٤
٢٨° ٦' ٢٣,٤٤١" N	٣٣° ١٦' ٤٢,٨٦٧" E	٦٦	٢٧° ٥٩' ٥٨,٠٧١" N	٣٣° ١٩' ٤٤,٧٧٤" E	٢٥
٢٨° ٦' ٢٥,٣٩٣" N	٣٣° ١٦' ٤٥,٣٩٧" E	٦٧	٢٨° ٠' ٢,٧٠٩" N	٣٣° ١٩' ٣٦,٧٩٤" E	٢٦
٢٨° ٦' ٣٢,٢٦٣" N	٣٣° ١٦' ٥٤,٢٩٩" E	٦٨	٢٨° ٠' ٢,٧١٠" N	٣٣° ١٩' ٣٦,٧٩٤" E	٢٧
٢٨° ٦' ٤٠,٨٤٥" N	٣٣° ١٧' ٥,٤١٨" E	٦٩	٢٨° ٠' ١٢,٠٢٧" N	٣٣° ١٩' ٢٠,٧٦١" E	٢٨
٢٨° ٦' ٤١,٥٠٢" N	٣٣° ١٧' ٦,٢٧٠" E	٧٠	٢٨° ٠' ١٤,٧٤٩" N	٣٣° ١٩' ١٦,٠٧٨" E	٢٩
٢٨° ٦' ٢٣,٤٦٠" N	٣٣° ١٧' ١٢,٩٤٠" E	٧١	٢٨° ٠' ١٦,٤٧٠" N	٣٣° ١٩' ١٣,١١٦" E	٣٠
٢٨° ٦' ١٣,٣٣٠" N	٣٣° ١٧' ٣٢,٦٦٠" E	٧٢	٢٨° ٠' ٢٢,٨٨٨" N	٣٣° ١٩' ٤,٣٠٠" E	٣١
٢٨° ٦' ٢٠,٢٦٠" N	٣٣° ١٧' ٤٤,٩١٠" E	٧٣	٢٨° ٠' ٣٢,٧٠٤" N	٣٣° ١٨' ٥٥,٦٨٨" E	٣٢
٢٨° ٦' ٢٤,٦٧٠" N	٣٣° ١٧' ٤٠,٩٠٠" E	٧٤	٢٨° ٠' ٣٨,٦٩٤" N	٣٣° ١٨' ٥٠,٤٣٢" E	٣٣
٢٨° ٦' ٢٩,٣٢٠" N	٣٣° ١٧' ٤٣,٧٢٠" E	٧٥	٢٨° ٠' ٥٨,٨٩٧" N	٣٣° ١٨' ٣٢,٧٠٦" E	٣٤
٢٨° ٦' ٤٦,٩٠٠" N	٣٣° ١٧' ٢٧,٣٩٠" E	٧٦	٢٨° ١' ٣,٢٠٦" N	٣٣° ١٨' ٢٨,٩٢٥" E	٣٥
٢٨° ٦' ٥١,٦٨٠" N	٣٣° ١٧' ٢٥,٦٣٠" E	٧٧	٢٨° ١' ٨,٥٨٥" N	٣٣° ١٨' ٢٤,٢٠٤" E	٣٦
٢٨° ٦' ٤٨,٨٢٧" N	٣٣° ١٧' ١٥,٧٩١" E	٧٨	٢٨° ١' ١٤,٨٩٠" N	٣٣° ١٨' ١٨,٩٢٩" E	٣٧
٢٨° ٦' ٥٠,٥١١" N	٣٣° ١٧' ١٧,٩٤٤" E	٧٩	٢٨° ١' ١٤,٨٩١" N	٣٣° ١٨' ١٨,٩٢٩" E	٣٨
٢٨° ٧' ٠,٢٤٩" N	٣٣° ١٧' ٣١,٥٢٣" E	٨٠	٢٨° ١' ١٨,٩٨٥" N	٣٣° ١٨' ١٥,٥٠٣" E	٣٩
٢٨° ٧' ٦,٥٣٣" N	٣٣° ١٧' ٢٦,٢٢٣" E	٨١	٢٨° ١' ٢٠,٣٩١" N	٣٣° ١٨' ١٤,٢٢٧" E	٤٠
٢٨° ٧' ٨,٥٥٥" N	٣٣° ١٧' ٢٤,٥٠٢" E	٨٢	٢٨° ١' ٤١,٧٢٨" N	٣٣° ١٧' ٥٦,٤٧٤" E	٤١
٢١٤٤٢,٥٦ فدان تقريباً			٩٠٠٧٦٦,٠٨ م تقريباً		المساحة







(١٩)

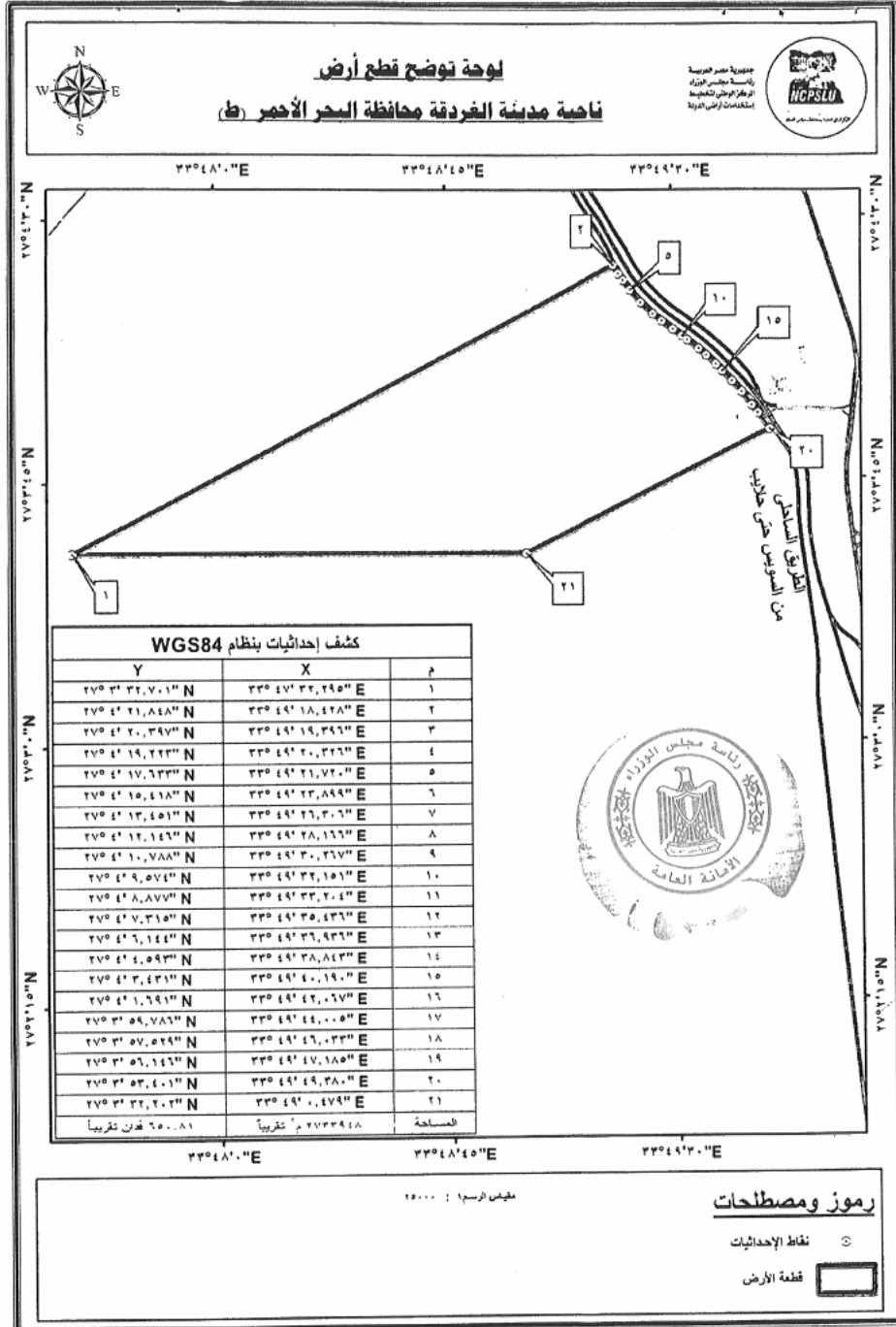
كشف إحداثيات القطعة (ح) بمدينة الفردقة بمحافظة البحر الأحمر بنظام WGS٨٤					
Y	X	م	Y	X	م
٢٧° ٥' ٥٦,٣٦٥" N	٣٣° ٤٩' ١٠,٩٠٢" E	٥١	٢٧° ٤' ٢١,٨٤٨" N	٣٣° ٤٩' ١٨,٤٢٨" E	١
٢٧° ٥' ٥٤,٧٨١" N	٣٣° ٤٩' ١٠,٣٩٠" E	٥٢	٢٧° ٥' ٣٢,٧٠١" N	٣٣° ٤٩' ٣٢,٢٩٥" E	٢
٢٧° ٥' ٥٤,٦٨١" N	٣٣° ٤٩' ٩,٩٩٠" E	٥٣	٢٧° ٥' ٣٢,٨٢٤" N	٣٣° ٤٩' ١٠,٠٧٧" E	٣
٢٧° ٥' ٥٤,٥٥٦" N	٣٣° ٤٩' ٩,٥٩٩" E	٥٤	٢٧° ٥' ٤٩,٤٦٩" N	٣٣° ٤٩' ٤,٧٩٤" E	٤
٢٧° ٥' ٥٤,٤٠٨" N	٣٣° ٤٩' ٩,٢١٩" E	٥٥	٢٧° ٥' ٢٠,١٧٨" N	٣٣° ٤٩' ٥٧,٢١٣" E	٥
٢٧° ٥' ٥٤,٢٣٥" N	٣٣° ٤٩' ٨,٨٥١" E	٥٦	٢٧° ٥' ٥٤,٤٤٠" N	٣٣° ٤٩' ٤٨,٧٥٣" E	٦
٢٧° ٥' ٥٤,٠٤١" N	٣٣° ٤٩' ٨,٤٩٨" E	٥٧	٢٧° ٥' ٢٨,٧٠٣" N	٣٣° ٤٩' ٤٠,٢٩٢" E	٧
٢٧° ٥' ٥٣,٨٢٤" N	٣٣° ٤٩' ٨,١٦١" E	٥٨	٢٧° ٦' ٦,٨٧٣" N	٣٣° ٤٩' ٣١,٩٤٣" E	٨
٢٧° ٥' ٥٣,٥٨٨" N	٣٣° ٤٩' ٧,٨٤١" E	٥٩	٢٧° ٦' ٤٧,١١٠" N	٣٣° ٤٩' ٢٣,١٤٠" E	٩
٢٧° ٥' ٥٣,٣٣١" N	٣٣° ٤٩' ٧,٥٤١" E	٦٠	٢٧° ٦' ٣١,٢٤٤" N	٣٣° ٤٩' ١٥,٠٦٢" E	١٠
٢٧° ٥' ٥٣,٠٥٧" N	٣٣° ٤٩' ٧,٢٦١" E	٦١	٢٧° ٦' ٢٤,٣٠٠" N	٣٣° ٤٩' ٧,٨٢٠" E	١١
٢٧° ٥' ٥٢,٧٦٦" N	٣٣° ٤٩' ٧,٠٠٣" E	٦٢	٢٧° ٦' ٣٥,٧٢٩" N	٣٣° ٤٩' ١٠,٢٧٠" E	١٢
٢٧° ٥' ٥٢,٥٥٩" N	٣٣° ٤٩' ٦,٧٦٩" E	٦٣	٢٧° ٦' ٢٦,٦٢٠" N	٣٣° ٤٩' ١٤,٢٨٤" E	١٣
٢٧° ٥' ٥٢,١٣٩" N	٣٣° ٤٩' ٦,٥٥٩" E	٦٤	٢٧° ٦' ٤٠,٧١٣" N	٣٣° ٤٩' ٢٢,٧٢٣" E	١٤
٢٧° ٥' ٥١,٨٠٦" N	٣٣° ٤٩' ٦,٣٧٥" E	٦٥	٢٧° ٦' ٤٢,٢٢٤" N	٣٣° ٤٩' ٢٩,٥٢٦" E	١٥
٢٧° ٥' ٥١,٤٦٣" N	٣٣° ٤٩' ٦,٢١٧" E	٦٦	٢٧° ٦' ٤٥,١٢١" N	٣٣° ٤٩' ٣٢,٥٨٠" E	١٦
٢٧° ٥' ٥١,١١٠" N	٣٣° ٤٩' ٦,٠٨٦" E	٦٧	٢٧° ٦' ٤٦,٢٨٤" N	٣٣° ٤٩' ٣٧,٨١٩" E	١٧
٢٧° ٥' ٥٠,٧٥٠" N	٣٣° ٤٩' ٥,٩٨٣" E	٦٨	٢٧° ٦' ٥٣,٤٩٨" N	٣٣° ٤٩' ٤٥,٧١٢" E	١٨
٢٧° ٥' ٥٠,٣٨٥" N	٣٣° ٤٩' ٥,٨٠٨" E	٦٩	٢٧° ٦' ٥٤,٤٢٣" N	٣٣° ٤٩' ٤٩,٢٨٧" E	١٩
٢٧° ٥' ٥٠,٠١٦" N	٣٣° ٤٩' ٥,٨٦٢" E	٧٠	٢٧° ٦' ٤٥,١٧٥" N	٣٣° ٤٩' ٦,٩٩٣" E	٢٠
٢٧° ٥' ٤٩,٦٤٥" N	٣٣° ٤٩' ٥,٨٤٥" E	٧١	٢٧° ٦' ٤٤,٨٢٧" N	٣٣° ٤٩' ٩,٥١٥" E	٢١
٢٧° ٥' ٤٩,٢٨١" N	٣٣° ٤٩' ٥,٨٥٦" E	٧٢	٢٧° ٦' ٦,٠٥٣" N	٣٣° ٤٩' ١٤,٢٥٤" E	٢٢
٢٧° ٥' ٤٨,٩١٨" N	٣٣° ٤٩' ٥,٨٩٥" E	٧٣	٢٧° ٦' ٩,٨٧١" N	٣٣° ٤٩' ٢٩,٠١٧" E	٢٣
٢٧° ٥' ٤٨,٥٥٩" N	٣٣° ٤٩' ٥,٩٦٢" E	٧٤	٢٧° ٦' ٩,٩٦٥" N	٣٣° ٤٩' ٢٨,٩٩٤" E	٢٤
٢٧° ٥' ٤٨,٢٠٥" N	٣٣° ٤٩' ٦,٠٥٦" E	٧٥	٢٧° ٦' ٩,٤٥٣" N	٣٣° ٤٩' ٢٩,٣٣٤" E	٢٥
٢٧° ٥' ٤٧,٨٥٧" N	٣٣° ٤٩' ٦,١٧٧" E	٧٦	٢٧° ٦' ١٦,٩٢٧" N	٣٣° ٤٩' ٥٦,٢٩٨" E	٢٦
٢٧° ٥' ٤٧,٥١٨" N	٣٣° ٤٩' ٦,٣٢٤" E	٧٧	٢٧° ٦' ١٦,٩٢٧" N	٣٣° ٤٩' ٥٦,٢٩٨" E	٢٧
٢٧° ٥' ٤٧,١٨٨" N	٣٣° ٤٩' ٦,٤٩٧" E	٧٨	٢٧° ٦' ٣٤,١٣٧" N	٣٣° ٤٩' ٨,٨٤٩" E	٢٨
٢٧° ٥' ٤٦,٨٦٩" N	٣٣° ٤٩' ٦,٦٩٤" E	٧٩	٢٧° ٦' ٣٤,١٣٧" N	٣٣° ٤٩' ٥٣,٦٧٣" E	٢٩
٢٧° ٥' ٤٦,٥٦٤" N	٣٣° ٤٩' ٦,٩١٦" E	٨٠	٢٧° ٦' ٣٤,٠٧٤" N	٣٣° ٤٩' ٥٣,٦٨٥" E	٣٠
٢٧° ٥' ٤٦,٢٧٣" N	٣٣° ٤٩' ٧,١٦٠" E	٨١	٢٧° ٦' ٢٣,٦٤٧" N	٣٣° ٤٩' ٥٥,٤٨٨" E	٣١
٢٧° ٥' ٤٥,٩٩٧" N	٣٣° ٤٩' ٧,٤٢٦" E	٨٢	٢٧° ٦' ٢١,٠٧١" N	٣٣° ٤٩' ٥٦,٢٠٧" E	٣٢
٢٧° ٥' ٤٥,٧٣٨" N	٣٣° ٤٩' ٧,٧١٣" E	٨٣	٢٧° ٦' ١٨,٧٣٢" N	٣٣° ٤٩' ٥٦,٨٦٠" E	٣٣
٢٧° ٥' ٤٥,٤٩٨" N	٣٣° ٤٩' ٨,٠١٨" E	٨٤	٢٧° ٦' ١٣,٣٠٩" N	٣٣° ٤٩' ٥٨,٣٧٤" E	٣٤
٢٧° ٥' ٤٥,٢٧٧" N	٣٣° ٤٩' ٨,٣٤١" E	٨٥	٢٧° ٦' ١١,٧٧٧" N	٣٣° ٤٩' ٥٨,٨٠٢" E	٣٥
٢٧° ٥' ٤٥,٠٧٦" N	٣٣° ٤٩' ٨,٦٨٠" E	٨٦	٢٧° ٦' ١١,٧٢٦" N	٣٣° ٤٩' ٥٨,٢٦٠" E	٣٦
٢٧° ٥' ٤٤,٨٩٦" N	٣٣° ٤٩' ٩,٠٣٤" E	٨٧	٢٧° ٦' ١١,٧٤٥" N	٣٣° ٤٩' ٥٤,٩٨٦" E	٣٧
٢٧° ٥' ٤٤,٧٣٨" N	٣٣° ٤٩' ٩,٤٠١" E	٨٨	٢٧° ٦' ١١,٨٢٢" N	٣٣° ٤٩' ٤١,٧١٨" E	٣٨
٢٧° ٥' ٤٤,٥٧٤" N	٣٣° ٤٩' ٩,٦٤٤" E	٨٩	٢٧° ٦' ٥٥,٥٤٦" N	٣٣° ٤٩' ٤١,٥٧٥" E	٣٩
٢٧° ٥' ٤٤,٣٩١" N	٣٣° ٤٩' ٩,٨٦٩" E	٩٠	٢٧° ٦' ٥٥,٤٢٧" N	٣٣° ٤٩' ٢١,٠٩٠" E	٤٠
٢٧° ٥' ٤٤,١٩٠" N	٣٣° ٤٩' ١٠,٠٧٤" E	٩١	٢٧° ٦' ٥٤,٣٠٧" N	٣٣° ٤٩' ٢٠,٤٠١" E	٤١
٢٧° ٥' ٤٣,٩٧٣" N	٣٣° ٤٩' ١٠,٣٥٨" E	٩٢	٢٧° ٦' ٤٩,١٠٩" N	٣٣° ٤٩' ٣,٧٤٩" E	٤٢
٢٧° ٥' ٤٣,٧٤١" N	٣٣° ٤٩' ١٠,٤١٨" E	٩٣	٢٧° ٦' ٤٢,٤٩٦" N	٣٣° ٤٩' ٥,٤٣٣" E	٤٣
٢٧° ٥' ٤٣,٤٩٨" N	٣٣° ٤٩' ١٠,٥٥٤" E	٩٤	٢٧° ٦' ٣٩,٣٩٨" N	٣٣° ٤٩' ٦,١٦٠" E	٤٤
٢٧° ٥' ٤٣,٢٤٤" N	٣٣° ٤٩' ١٠,٦٦٣" E	٩٥	٢٧° ٦' ٣٨,٧٩٩" N	٣٣° ٤٩' ٦,٢٧٩" E	٤٥
٢٧° ٥' ٤٣,٠٨٢" N	٣٣° ٤٩' ١٠,٧٤٦" E	٩٦	٢٧° ٦' ٣٧,٥١٧" N	٣٣° ٤٩' ٦,٥١٧" E	٤٦
٢٧° ٥' ٤٢,٧١٤" N	٣٣° ٤٩' ١٠,٨٠٣" E	٩٧	٢٧° ٦' ٣٤,٦٥٥" N	٣٣° ٤٩' ٧,٠٤٧" E	٤٧
٢٧° ٥' ٤١,٩٤٢" N	٣٣° ٤٩' ١٠,٨٩٥" E	٩٨	٢٧° ٦' ٢٩,١٠٤" N	٣٣° ٤٩' ٧,٦٦٤" E	٤٨
٢٧° ٥' ٤٠,٩١٥" N	٣٣° ٤٩' ١٠,٩١٣" E	٩٩	٢٧° ٦' ٢٣,٩١٥" N	٣٣° ٤٩' ٩,٠٠٣" E	٤٩
٢٧° ٥' ٣٩,٠١٠" N	٣٣° ٤٩' ١٠,٧٩٩" E	١٠٠	٢٧° ٥' ٥٨,٩٣٥" N	٣٣° ٤٩' ١٠,٦٩٦" E	٥٠

(٢٠)

كشف إحداثيات القطعة (ج) بمدينة الغردقة بمحافظة البحر الأحمر بنظام WGS٨٤					
Y	X	م	Y	X	م
٢٧٥ ٥' ٣,٥٨٤" N	٣٣٥ ٤٨' ٥٧,٣١١" E	١٢٠	٢٧٥ ٥' ٣٦,٧٧٣" N	٣٣٥ ٤٩' ١٠,١٥٠" E	١٠١
٢٧٥ ٥' ٢,٠٥٧" N	٣٣٥ ٤٨' ٥٧,٢٣٦" E	١٢١	٢٧٥ ٥' ٣٠,٥٠٧" N	٣٣٥ ٤٩' ١٠,٠٩٥" E	١٠٢
٢٧٥ ٥' ٠,٧٠٦" N	٣٣٥ ٤٨' ٥٧,٢٨٨" E	١٢٢	٢٧٥ ٥' ٢٩,٢٢٧" N	٣٣٥ ٤٩' ٩,٩٣٧" E	١٠٣
٢٧٥ ٤' ٥٩,٤١٤" N	٣٣٥ ٤٨' ٥٧,٤٦٧" E	١٢٣	٢٧٥ ٥' ٢٧,٣٤٥" N	٣٣٥ ٤٩' ٩,٥٩٦" E	١٠٤
٢٧٥ ٤' ٥٧,٨٩٦" N	٣٣٥ ٤٨' ٥٧,٨٤٦" E	١٢٤	٢٧٥ ٥' ٢٦,٠١٠" N	٣٣٥ ٤٩' ٩,٢٣٨" E	١٠٥
٢٧٥ ٤' ٥١,٨٦١" N	٣٣٥ ٤٩' ٠,٧٦٦" E	١٢٥	٢٧٥ ٥' ٢٤,٢٠٣" N	٣٣٥ ٤٩' ٨,٦٣٨" E	١٠٦
٢٧٥ ٤' ٤٩,٧٥٥" N	٣٣٥ ٤٩' ٠,٩٧١" E	١٢٦	٢٧٥ ٥' ٢٢,٩٥٧" N	٣٣٥ ٤٩' ٨,١٤٦" E	١٠٧
٢٧٥ ٤' ٤٦,٣٦٨" N	٣٣٥ ٤٩' ٢,٥٨٣" E	١٢٧	٢٧٥ ٥' ٢١,١٠٧" N	٣٣٥ ٤٩' ٧,٢٧١" E	١٠٨
٢٧٥ ٤' ٤٣,٨١٩" N	٣٣٥ ٤٩' ٣,٨٧٦" E	١٢٨	٢٧٥ ٥' ١٩,٥٦٣" N	٣٣٥ ٤٩' ٦,٤٧٢" E	١٠٩
٢٧٥ ٤' ٣٩,٦١٧" N	٣٣٥ ٤٩' ٦,٢٥٦" E	١٢٩	٢٧٥ ٥' ١٨,١٤٨" N	٣٣٥ ٤٩' ٥,٦٤٩" E	١١٠
٢٧٥ ٤' ٣٧,٩٩٥" N	٣٣٥ ٤٩' ٧,٢٥٨" E	١٣٠	٢٧٥ ٥' ١٦,٥٠١" N	٣٣٥ ٤٩' ٤,٥١٥" E	١١١
٢٧٥ ٤' ٣٥,٩٠٣" N	٣٣٥ ٤٩' ٨,٥٨٣" E	١٣١	٢٧٥ ٥' ١٥,١٣٩" N	٣٣٥ ٤٩' ٣,٤٤٦" E	١١٢
٢٧٥ ٤' ٣٤,١٧٠" N	٣٣٥ ٤٩' ٩,٧٣٩" E	١٣٢	٢٧٥ ٥' ١٣,٨٩٣" N	٣٣٥ ٤٩' ٢,٣٤٦" E	١١٣
٢٧٥ ٤' ٣٠,٩١٣" N	٣٣٥ ٤٩' ١٢,١١٢" E	١٣٣	٢٧٥ ٥' ١٢,٢٩٣" N	٣٣٥ ٤٩' ١,٩٧٥" E	١١٤
٢٧٥ ٤' ٢٨,٨٧٣" N	٣٣٥ ٤٩' ١٣,٦٦٧" E	١٣٤	٢٧٥ ٥' ١١,٢٠٧" N	٣٣٥ ٤٩' ٠,١٤٤" E	١١٥
٢٧٥ ٤' ٢٧,١٨١" N	٣٣٥ ٤٩' ١٤,٩١١" E	١٣٥	٢٧٥ ٥' ١٠,١٦٤" N	٣٣٥ ٤٨' ٥٩,٤٦٠" E	١١٦
٢٧٥ ٤' ٢٥,٤٩٧" N	٣٣٥ ٤٩' ١٦,٠٤٦" E	١٣٦	٢٧٥ ٥' ٨,١٩٢" N	٣٣٥ ٤٨' ٥٨,٤٧٣" E	١١٧
٢٧٥ ٤' ٢٢,٥٦١" N	٣٣٥ ٤٩' ١٧,٩٥٣" E	١٣٧	٢٧٥ ٥' ٦,٣٨٢" N	٣٣٥ ٤٨' ٥٧,٨٢٨" E	١١٨
٢٧٥ ٤' ٢٢,٥٦١" N	٣٣٥ ٤٩' ١٧,٩٥٣" E	المساحة	٢٧٥ ٥' ٥,٢٥٢" N	٣٣٥ ٤٨' ٥٧,٥٦٠" E	١١٩



(٢١)



طبعت بالهيئة العامة لشئون المطابع الأميرية

رئيس مجلس الإدارة

محاسب / أشرف إمام عبد السلام

رقم الإيداع بدار الكتب ٦٥ لسنة ٢٠٢٤

٥٥٩ - ٢٠٢٤/١/٢٨ - ٢٠٢٣/٢٥٦٨٦



مكتبة و أمانة الملك سعود بن عبدالعزيز آل سعود
المطابع الأميرية
طوره الكبريتية لا يطبعها عند التناول