

جمهورية مصر العربية



رَأْسُ السَّنَةِ الْجُمْهُورِيَّةِ

الجريدة الرسمية

الثمن ١٥ جنيهاً

السنة السادسة والستون	الصادر في ٣ ربيع الآخر سنة ١٤٤٥ هـ الموافق (١٨ أكتوبر سنة ٢٠٢٣ م)	العدد ٤١ مكرر (و)
--------------------------	--	----------------------

قرار رئيس جمهورية مصر العربية

رقم ٤٥٨ لسنة ٢٠٢٣

رئيس الجمهورية

بعد الاطلاع على الدستور ؛

وعلى قانون الهيئات العامة الصادر بالقانون رقم ٦١ لسنة ١٩٦٣ ؛

وعلى قانون نظام الإدارة المحلية الصادر بالقانون رقم ٤٣ لسنة ١٩٧٩ ؛

وعلى القانون رقم ١٤٣ لسنة ١٩٨١ فى شأن الأراضى الصحراوية ؛

وعلى القانون رقم ٧ لسنة ١٩٩١ فى شأن بعض الأحكام المتعلقة بأموال

الدولة الخاصة ؛

وعلى قانون البيئة الصادر بالقانون رقم ٤ لسنة ١٩٩٤ ؛

وعلى قانون التنمية المتكاملة لشبه جزيرة سيناء الصادر بالقانون رقم ١٤

لسنة ٢٠١٢ ؛

وعلى قانون الموارد المائية والرى الصادر بالقانون رقم ١٤٧ لسنة ٢٠٢١ ؛

وعلى قرار رئيس الجمهورية رقم ٢٢ لسنة ١٩٧٩ بشأن إنشاء جهاز مشروعات

الخدمة الوطنية ؛

وعلى قرار رئيس الجمهورية رقم ١٥٢ لسنة ٢٠٠١ بشأن تحديد المناطق

الاستراتيجية ذات الأهمية العسكرية من الأراضى الصحراوية والقواعد الخاصة بها ؛

وعلى قرار رئيس الجمهورية رقم ١٥٣ لسنة ٢٠٠١ بإنشاء المركز الوطنى

لتخطيط استخدامات أراضى الدولة ؛

وعلى قرار رئيس الجمهورية رقم ٣٤١ لسنة ٢٠١٤ بشأن إعادة تخصيص بعض

المساحات لصالح الهيئة العامة لمشروعات التعمير والتنمية الزراعية لاستخدامها فى

أنشطة الاستصلاح والاستزراع ؛

وعلى قرار رئيس الجمهورية رقم ٦٢ لسنة ٢٠١٨ بشأن خريطة تنمية أراضي جمهورية مصر العربية ؛
وعلى قرار رئيس الجمهورية رقم ٢٢٤ لسنة ٢٠١٩ بتشكيل لجنة لتحديد الأراضى القابلة للزراعة فى شبه جزيرة سيناء وخاصة شمال سيناء ؛
وعلى قرار رئيس الجمهورية رقم ٥٣٠ لسنة ٢٠٢١ بشأن إعادة تخصيص قطعتى أرض من المساحات المملوكة للدولة ملكية خاصة بمنطقتى رابعة وبئر العبد ناحية وسط وشمال سيناء لصالح جهاز مشروعات الخدمة الوطنية للقوات المسلحة لاستخدامها فى أنشطة الاستصلاح والاستزراع ؛
وعلى موافقة مجلس إدارة الجهاز الوطنى لتنمية شبه جزيرة سيناء ؛
وبناءً على ما عرضه المركز الوطنى لتخطيط استخدامات أراضى الدولة ؛
وبعد موافقة مجلس الوزراء ؛

قرر:

(المادة الأولى)

تخصص عدد (٥) قطع أراضى من المساحات المملوكة للدولة ملكية خاصة بمنطقتى رابعة وبئر العبد ناحية وسط وشمال سيناء بإجمالى مساحة ٨٥, ٢١٢١١ فدان تقريباً ، لصالح الهيئة العامة لمشروعات التعمير والتنمية الزراعية ، لاستخدامها فى أنشطة الاستصلاح والاستزراع ، وذلك نقلاً من الأراضى المخصصة لجهاز مشروعات الخدمة الوطنية وبيانها الآتى :

مساحة ٨٣, ٢٤٥٩ فدان تقريباً تعادل (٣٣٣٣٢ م^٢) ويرمز لها بالرمز (أ) .

مساحة ٨٥, ٧٤١١ فدان تقريباً تعادل (٢٤, ٣١١٣٥٩ م^٢) ويرمز لها

بالرمز (ب).

مساحة ٥١, ١٨٢٣ فدان تقريباً تعادل (٢٤٤٠٠٠٠٠ م^٢) ويرمز لها بالرمز (ج).
مساحة ٩٣, ٤١١٤ فدان تقريباً تعادل (٢٨٦١٤٧٠٠٠ م^٢) ويرمز لها بالرمز (د).
مساحة ٧٣, ٥٤٠٠١ فدان تقريباً تعادل (٢٣٣٦٩١٧٥٨ م^٢) ويرمز لها بالرمز (هـ)
وذلك وفقاً للوحات وجداول الإحداثيات المرفقة .

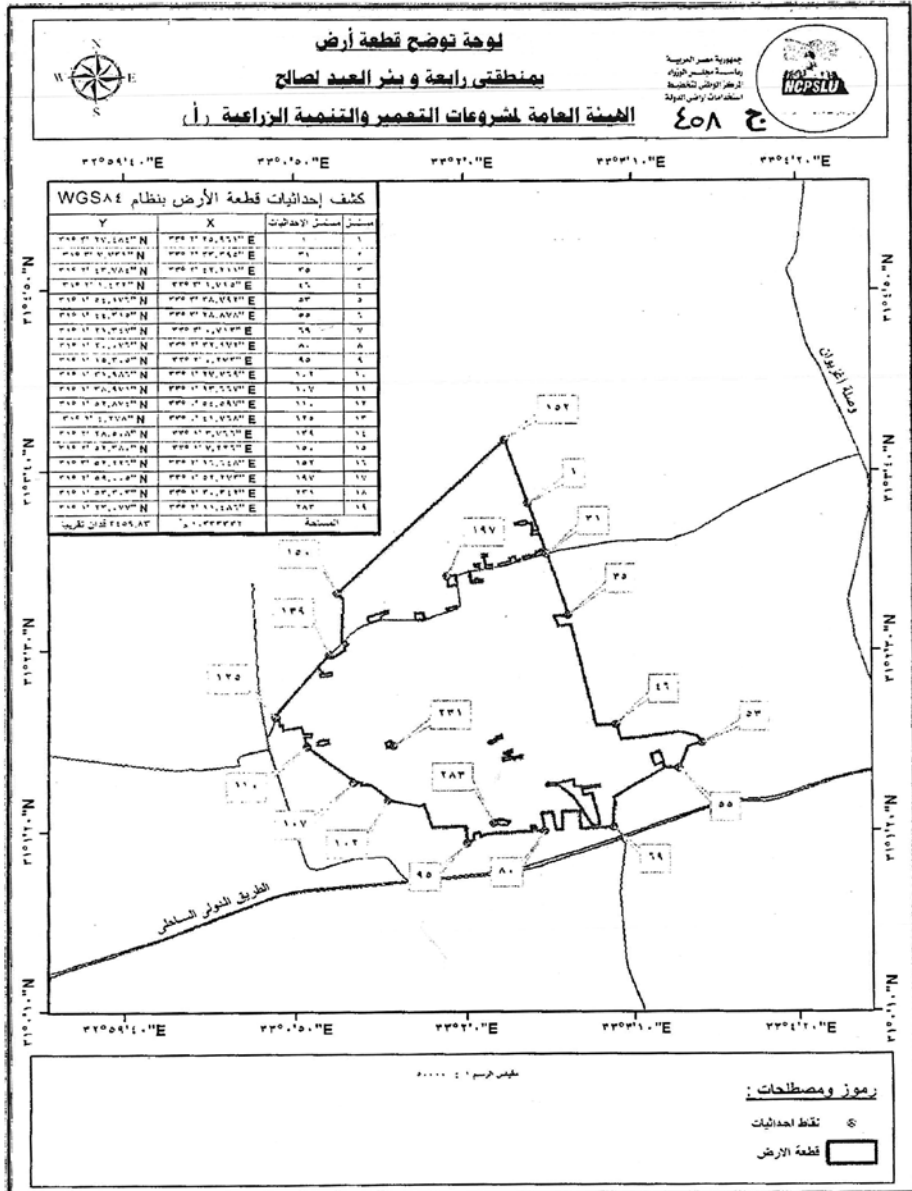
(المادة الثانية)

ينشر هذا القرار فى الجريدة الرسمية .
صدر برئاسة الجمهورية فى غرة ربيع الآخر سنة ١٤٤٥ هـ
(الموافق ١٦ أكتوبر سنة ٢٠٢٣) .

عبد الفتاح السيسى



(١٤٠)



١٨-٢
٤٥٨

(٥)

٤٥٨ ج

(١) كشف احداثيات بنظام WGS ٨٤ لقطعة ارض بمنطقتي رابعة وبنر العبد لصالح الهيئة العامة لمشروعات التعمير والتنمية الزراعية

Y	X	مستعمل	Y	X	مستعمل
٣١٥ ١' ٥٨,٣٧١" N	٣٣٥ ٣' ٢٩,٦١٢" E	٥١	٣١٥ ٣' ٢٧,٤٨٤" N	٣٣٥ ٣' ٢٥,٩٦١" E	١
٣١٥ ١' ٥٦,٦٠٧" N	٣٣٥ ٣' ٢٦,٦١٩" E	٥٢	٣١٥ ٣' ٢٦,٦٣٦" N	٣٣٥ ٣' ٢٥,٠٤٤" E	٢
٣١٥ ١' ٥٤,١٧٦" N	٣٣٥ ٣' ٢٨,٧٩٢" E	٥٣	٣١٥ ٣' ٢٦,٤٤٠" N	٣٣٥ ٣' ٢٧,٧٦٠" E	٣
٣١٥ ١' ٥٢,٧٧٤" N	٣٣٥ ٣' ٢٢,٥١٨" E	٥٤	٣١٥ ٣' ٢٩,٢٢٥" N	٣٣٥ ٣' ٢٧,٢٦٧" E	٤
٣١٥ ١' ٤٤,٣١٥" N	٣٣٥ ٣' ٢٨,٨٧٨" E	٥٥	٣١٥ ٣' ٢٩,٦٣٧" N	٣٣٥ ٣' ٢٧,٠١٢" E	٥
٣١٥ ١' ٤٤,٥٢٩" N	٣٣٥ ٣' ٢٣,٠٩٦" E	٥٦	٣١٥ ٣' ٢٩,٥٩٩" N	٣٣٥ ٣' ٢٥,٧٢٥" E	٦
٣١٥ ١' ٤٨,٧٥٤" N	٣٣٥ ٣' ٢١,٥٠٨" E	٥٧	٣١٥ ٣' ٢٠,٤٥٠" N	٣٣٥ ٣' ٢٥,١٥٩" E	٧
٣١٥ ١' ٥٠,٨٩٤" N	٣٣٥ ٣' ٢٠,٣١٢" E	٥٨	٣١٥ ٣' ٢٩,٦٧٨" N	٣٣٥ ٣' ٢٠,٦٧٨" E	٨
٣١٥ ١' ٤٩,٤٥٢" N	٣٣٥ ٣' ٢٦,٧٧٨" E	٥٩	٣١٥ ٣' ٢٨,٩٠٤" N	٣٣٥ ٣' ٢٠,٨٤٢" E	٩
٣١٥ ١' ٤٥,١٤٥" N	٣٣٥ ٣' ٢٨,٣٠٢" E	٦٠	٣١٥ ٣' ٢٩,٢٥٢" N	٣٣٥ ٣' ٢٢,٨٦٤" E	١٠
٣١٥ ١' ٤٦,٦٦٥" N	٣٣٥ ٣' ٢١,٧٧٦" E	٦١	٣١٥ ٣' ٢٨,٨٣٩" N	٣٣٥ ٣' ٢٢,٩٨٤" E	١١
٣١٥ ١' ٤٤,٣٤١" N	٣٣٥ ٣' ٢٢,٧٣٠" E	٦٢	٣١٥ ٣' ٢٩,٣٦٧" N	٣٣٥ ٣' ٢٥,٩٧٤" E	١٢
٣١٥ ١' ٣٨,٦٩١" N	٣٣٥ ٣' ٢١,٧٤١" E	٦٣	٣١٥ ٣' ٢٩,٤٠٥" N	٣٣٥ ٣' ٢٦,٧٤٢" E	١٣
٣١٥ ١' ٣٨,١٦١" N	٣٣٥ ٣' ٢٠,٧١٢" E	٦٤	٣١٥ ٣' ٢٩,٠٤٤" N	٣٣٥ ٣' ٢٧,٠٤٢" E	١٤
٣١٥ ١' ٣٢,٩٤٨" N	٣٣٥ ٣' ٢٠,٥٥٥" E	٦٥	٣١٥ ٣' ٢٤,٨٥٤" N	٣٣٥ ٣' ٢٦,٠٠٠" E	١٥
٣١٥ ١' ٣١,٠٠٩" N	٣٣٥ ٣' ٢٠,٢٦٦" E	٦٦	٣١٥ ٣' ٢٥,٣٧٥" N	٣٣٥ ٣' ٢٠,٥١٨" E	١٦
٣١٥ ١' ٢٧,٨٦٠" N	٣٣٥ ٣' ٢٠,٥٠٦" E	٦٧	٣١٥ ٣' ٢٤,٦١٨" N	٣٣٥ ٣' ٢٠,٨٠٢" E	١٧
٣١٥ ١' ٢٤,٩٢٤" N	٣٣٥ ٣' ٢٠,٩٧٧" E	٦٨	٣١٥ ٣' ٢٤,٠٩٤" N	٣٣٥ ٣' ٢١,٠٠٠" E	١٨
٣١٥ ١' ٢١,٣٤٧" N	٣٣٥ ٣' ٢٠,٧١٣" E	٦٩	٣١٥ ٣' ٢٨,٨٥٧" N	٣٣٥ ٣' ٢٢,٩٧١" E	١٩
٣١٥ ١' ٢٠,٨٨٨" N	٣٣٥ ٣' ٢٩,٤٢٧" E	٧٠	٣١٥ ٣' ٢٨,٤٤٥" N	٣٣٥ ٣' ٢١,٦١٨" E	٢٠
٣١٥ ١' ٢٠,٧٩٩" N	٣٣٥ ٣' ٢٨,٦٦٨" E	٧١	٣١٥ ٣' ٢٩,١٠٠" N	٣٣٥ ٣' ٢١,٣٢٩" E	٢١
٣١٥ ١' ٢٠,٧٤٠" N	٣٣٥ ٣' ٢٦,٩٥٥" E	٧٢	٣١٥ ٣' ٢٩,٠٢٠" N	٣٣٥ ٣' ٢٠,٦٣٠" E	٢٢
٣١٥ ١' ٢٧,٧١٩" N	٣٣٥ ٣' ٢٦,٣٣٠" E	٧٣	٣١٥ ٣' ٢٨,٥٤٠" N	٣٣٥ ٣' ٢٠,٦٩٩" E	٢٣
٣١٥ ١' ٢٧,٤٦٤" N	٣٣٥ ٣' ٢٩,٠٠٤" E	٧٤	٣١٥ ٣' ٢٨,٢٥٧" N	٣٣٥ ٣' ٢٩,١٨٢" E	٢٤
٣١٥ ١' ٢٠,٣٧٣" N	٣٣٥ ٣' ٢٩,٣٧٣" E	٧٥	٣١٥ ٣' ٢٨,٧٣٢" N	٣٣٥ ٣' ٢٨,٧٣٢" E	٢٥
٣١٥ ١' ٢٠,٢٦٣" N	٣٣٥ ٣' ٢٦,٩٩٨" E	٧٦	٣١٥ ٣' ٢٦,٦٦٦" N	٣٣٥ ٣' ٢٦,٦٨٥" E	٢٦
٣١٥ ١' ٢٧,١١٣" N	٣٣٥ ٣' ٢٥,٠٢٠" E	٧٧	٣١٥ ٣' ٢٧,٠١١" N	٣٣٥ ٣' ٢٦,٤٩١" E	٢٧
٣١٥ ١' ٢٦,٨٢٤" N	٣٣٥ ٣' ٢٣,٦٠٤" E	٧٨	٣١٥ ٣' ٢٦,٤٢٧" N	٣٣٥ ٣' ٢٦,٣٢٠" E	٢٨
٣١٥ ١' ٢٢,٧٠١" N	٣٣٥ ٣' ٢١,٥٦٢" E	٧٩	٣١٥ ٣' ٢٥,٢٢٢" N	٣٣٥ ٣' ٢٤,٦٦٢" E	٢٩
٣١٥ ١' ٢٠,٠٧٦" N	٣٣٥ ٣' ٢٢,١٧٣" E	٨٠	٣١٥ ٣' ٢٥,٢٩٩" N	٣٣٥ ٣' ٢٤,٣٠١" E	٣٠
٣١٥ ١' ١٩,٩٣٨" N	٣٣٥ ٣' ٢٨,٦٦٠" E	٨١	٣١٥ ٣' ٢٧,٧٣١" N	٣٣٥ ٣' ٢٢,٣٩٥" E	٣١
٣١٥ ١' ٢١,٩٢٦" N	٣٣٥ ٣' ٢٨,٢١٩" E	٨٢	٣١٥ ٣' ٢٦,٦٨٠" N	٣٣٥ ٣' ٢٢,٧٩١" E	٣٢
٣١٥ ١' ٢١,٨٠٨" N	٣٣٥ ٣' ٢٦,٥١٠" E	٨٣	٣١٥ ٣' ٢٥,٨٨١" N	٣٣٥ ٣' ٢٤,٠٩١" E	٣٣
٣١٥ ١' ١٩,٨٥٣" N	٣٣٥ ٣' ٢٧,٠٠٦" E	٨٤	٣١٥ ٣' ٢٥,٣٤١" N	٣٣٥ ٣' ٢٤,٨٢١" E	٣٤
٣١٥ ١' ١٩,٥٤٩" N	٣٣٥ ٣' ٢٠,٨٠٧" E	٨٥	٣١٥ ٣' ٢٤,٧٨٤" N	٣٣٥ ٣' ٢٤,٢١١" E	٣٥
٣١٥ ١' ١٩,٤٨١" N	٣٣٥ ٣' ٢٨,٥٥٨" E	٨٦	٣١٥ ٣' ٢٣,٥٤٣" N	٣٣٥ ٣' ٢٤,٨٧٤" E	٣٦
٣١٥ ١' ١٩,٤٤٥" N	٣٣٥ ٣' ٢٧,٤٠٤" E	٨٧	٣١٥ ٣' ٢٣,٤٤٠" N	٣٣٥ ٣' ٢٣,٤٥٧" E	٣٧
٣١٥ ١' ١٩,٣٦٧" N	٣٣٥ ٣' ٢٤,٨٤٥" E	٨٨	٣١٥ ٣' ٢٣,٢٢٥" N	٣٣٥ ٣' ٢٣,٧٦٠" E	٣٨
٣١٥ ١' ١٩,٢٣٦" N	٣٣٥ ٣' ٢٣,٣٦٤" E	٨٩	٣١٥ ٣' ٢٣,٠٩٢" N	٣٣٥ ٣' ٢٣,٢٤٧" E	٣٩
٣١٥ ١' ١٨,٨٢٣" N	٣٣٥ ٣' ٢٩,٠٠٨" E	٩٠	٣١٥ ٣' ٢١,١٧١" N	٣٣٥ ٣' ٢٣,٠٥٥" E	٤٠
٣١٥ ١' ١٧,٨٠١" N	٣٣٥ ٣' ٢٥,٦٦٣" E	٩١	٣١٥ ٣' ٢٩,٣٥٢" N	٣٣٥ ٣' ٢٣,٧٧٣" E	٤١
٣١٥ ١' ١٩,٤٧٢" N	٣٣٥ ٣' ٢٥,١٤٠" E	٩٢	٣١٥ ٣' ٢٩,٨٢٨" N	٣٣٥ ٣' ٢٣,١٣٣" E	٤٢
٣١٥ ١' ١٨,٩٣٣" N	٣٣٥ ٣' ٢٣,٠٦١" E	٩٣	٣١٥ ٣' ٢٤,٦٦٦" N	٣٣٥ ٣' ٢٤,١٤٥" E	٤٣
٣١٥ ١' ١٦,٦٧٩" N	٣٣٥ ٣' ٢٣,٠٠٨" E	٩٤	٣١٥ ٣' ٢٦,٤٤٧" N	٣٣٥ ٣' ٢٥,٩٧٨" E	٤٤
٣١٥ ١' ١٥,٣٠٥" N	٣٣٥ ٣' ٢٠,٢٧٣" E	٩٥	٣١٥ ٣' ٢٠,٩٢٨" N	٣٣٥ ٣' ٢٥,٤٢٣" E	٤٥
٣١٥ ١' ٢١,٧٧٣" N	٣٣٥ ٣' ٢٥,٤٥٦" E	٩٦	٣١٥ ٣' ٢١,٤٢٣" N	٣٣٥ ٣' ٢١,٧١٥" E	٤٦
٣١٥ ١' ٢١,٤٤٥" N	٣٣٥ ٣' ٢٥,٩٥٣" E	٩٧	٣١٥ ٣' ٢٥,٦٤٥" N	٣٣٥ ٣' ٢٦,٦٩٦" E	٤٧
٣١٥ ١' ٢٠,٢٢١" N	٣٣٥ ٣' ٢٤,٥٦٤" E	٩٨	٣١٥ ٣' ٢٥,٨٥٠" N	٣٣٥ ٣' ٢٧,٧٩٩" E	٤٨
٣١٥ ١' ٢٩,٦٥٥" N	٣٣٥ ٣' ٢٤,٠٥٥" E	٩٩	٣١٥ ٣' ٢٥,٦٤٤" N	٣٣٥ ٣' ٢٥,١٦٥" E	٤٩
٣١٥ ١' ٢١,٨٨٥" N	٣٣٥ ٣' ٢٨,٣٢٥" E	١٠٠	٣١٥ ٣' ٢٥,٠٣١" N	٣٣٥ ٣' ٢٤,٨٠٦" E	٥٠

١٨ - ٢
٤٥٨

(١)

٤٥٨ ج.

(١) كشف إحداثيات بنظام WGS ٨٤ لقطعة أرض بمنطقة رابعة وبئر العبد لصالح الهيئة العامة لمشروعات التعمير والتنمية الزراعية

مستقل	X	Y	مستقل	X	Y
١٠١	٣٣٠ ١' ٥٥,٧١٥" E	٣١٥ ٣' ٣٤,١٨٣" N	١٠١	٣١٥ ١' ٣١,٩١٤" N	٣٣٠ ١' ٢٨,١٦٨" E
١٠٢	٣٣٠ ٢' ١٦,٤٤٨" E	٣١٥ ٣' ٥٢,٢٢٦" N	١٠٢	٣١٥ ١' ٣١,٩٨٦" N	٣٣٠ ١' ٢٧,٧٤٩" E
١٠٣	٣٣٠ ٢' ٢٤,٢٣٣" E	٣١٥ ٣' ٣١,٨٣٥" N	١٠٣	٣١٥ ١' ٣٢,٢٣٣" N	٣٣٠ ١' ٢٧,٤٧٠" E
١٠٤	٣٣٠ ٢' ٧,٢٩٧" E	٣١٥ ٣' ٧,٢٩٧" N	١٠٤	٣١٥ ١' ٣٨,٠٨٧" N	٣٣٠ ١' ٢٠,٥٧٨" E
١٠٥	٣٣٠ ٢' ٧,٤٢٦" E	٣١٥ ٣' ٦,٤٩٩" N	١٠٥	٣١٥ ١' ٣٨,٠٤٧" N	٣٣٠ ١' ١٦,٩٩٦" E
١٠٦	٣٣٠ ٢' ٧,٦٩١" E	٣١٥ ٣' ٦,٤٧٣" N	١٠٦	٣١٥ ١' ٣٩,٢٩٣" N	٣٣٠ ١' ١٦,٩٦٧" E
١٠٧	٣٣٠ ٢' ٨,٣٦٣" E	٣١٥ ٣' ٣,٣٨٧" N	١٠٧	٣١٥ ١' ٣٨,٩٧١" N	٣٣٠ ١' ١٢,٦٦٧" E
١٠٨	٣٣٠ ٢' ٨,٧٠٣" E	٣١٥ ٣' ١,٨١٧" N	١٠٨	٣١٥ ١' ٤٠,٧٢٣" N	٣٣٠ ١' ١٢,٠٨١" E
١٠٩	٣٣٠ ٢' ١١,٣٩٨" E	٣١٥ ٣' ٢,١٥٣" N	١٠٩	٣١٥ ١' ٤٠,٧٩٨" N	٣٣٠ ١' ١١,٨٧١" E
١١٠	٣٣٠ ٢' ١١,٦٦٨" E	٣١٥ ٣' ٣,٣٢٢" N	١١٠	٣١٥ ١' ٥٢,٨٧٤" N	٣٣٠ ٠' ٥٤,٥٩٧" E
١١١	٣٣٠ ٢' ٨,٥٩٨" E	٣١٥ ٣' ٣,٠٧٤" N	١١١	٣١٥ ١' ٥٦,٤٤٣" N	٣٣٠ ٠' ٥٢,٥١٦" E
١١٢	٣٣٠ ٢' ٧,٩٠٥" E	٣١٥ ٣' ٦,٣٠١" N	١١٢	٣١٥ ١' ٥٦,٧٣٥" N	٣٣٠ ٠' ٥٦,٤٣٣" E
١١٣	٣٣٠ ٢' ٨,٢١٥" E	٣١٥ ٣' ٦,٣٦١" N	١١٣	٣١٥ ١' ٥٨,٠٥٥" N	٣٣٠ ٠' ٥٦,٤٨١" E
١١٤	٣٣٠ ٢' ٨,١٧٠" E	٣١٥ ٣' ٦,٥٧٦" N	١١٤	٣١٥ ١' ٥٧,٨٤٤" N	٣٣٠ ٠' ٥٢,٦١٧" E
١١٥	٣٣٠ ٢' ٩,١١٣" E	٣١٥ ٣' ٦,٧٣٣" N	١١٥	٣١٥ ٢' ٠,٧٠٧" N	٣٣٠ ٠' ٥٢,٣٤٩" E
١١٦	٣٣٠ ٢' ٨,٩٩٩" E	٣١٥ ٣' ٧,٥٣٨" N	١١٦	٣١٥ ١' ٥٩,٥٤٥" N	٣٣٠ ٠' ٤٥,٨٩٢" E
١١٧	٣٣٠ ٢' ١٢,٧٧٦" E	٣١٥ ٣' ٣,٥١٧" N	١١٧	٣١٥ ١' ٥٩,٤٣٣" N	٣٣٠ ٠' ٤٤,٨٦٦" E
١١٨	٣٣٠ ٢' ١٤,١٢٩" E	٣١٥ ٣' ٢,٦١٥" N	١١٨	٣١٥ ٢' ٠,١٦٥" N	٣٣٠ ٠' ٤٤,٦٦٤" E
١١٩	٣٣٠ ٢' ١٧,٦٤٠" E	٣١٥ ٣' ٣,٢٩٦" N	١١٩	٣١٥ ٢' ١,٥١٣" N	٣٣٠ ٠' ٤٤,٧٥١" E
١٢٠	٣٣٠ ٢' ٢٢,١٥٣" E	٣١٥ ٣' ٤,٧٢٦" N	١٢٠	٣١٥ ٢' ١,٢٩٢" N	٣٣٠ ٠' ٤٣,٢٦١" E
١٢١	٣٣٠ ٢' ٢٢,٢٥٢" E	٣١٥ ٣' ٥,٣١١" N	١٢١	٣١٥ ٢' ٢,٠٦٦" N	٣٣٠ ٠' ٤٣,١١٠" E
١٢٢	٣٣٠ ٢' ٢١,١٤٤" E	٣١٥ ٣' ٥,٠٣٦" N	١٢٢	٣١٥ ٢' ٣,٤٠٠" N	٣٣٠ ٠' ٤٤,٣٦٧" E
١٢٣	٣٣٠ ٢' ٢٠,٥٧٦" E	٣١٥ ٣' ٦,٤٩٧" N	١٢٣	٣١٥ ٢' ٣,٤٠٣" N	٣٣٠ ٠' ٤٣,٠٧٢" E
١٢٤	٣٣٠ ٢' ١٨,٥٩٩" E	٣١٥ ٣' ٦,٠٦٨" N	١٢٤	٣١٥ ٢' ٤,٢٢١" N	٣٣٠ ٠' ٤٣,٢٥٥" E
١٢٥	٣٣٠ ٢' ١٩,٠٦٨" E	٣١٥ ٣' ٤,٧٧٠" N	١٢٥	٣١٥ ٢' ٤,٧٧٨" N	٣٣٠ ٠' ٤١,٧٦٨" E
١٢٦	٣٣٠ ٢' ٦,١٤٨" E	٣١٥ ٣' ٢,٨٩٧" N	١٢٦	٣١٥ ٢' ٥,٦٥٥" N	٣٣٠ ٠' ٤٢,٣٨٧" E
١٢٧	٣٣٠ ٢' ٥,٩٦٤" E	٣١٥ ٣' ٣,٧٥٦" N	١٢٧	٣١٥ ٢' ٦,٥٩٨" N	٣٣٠ ٠' ٤٢,٩٦٣" E
١٢٨	٣٣٠ ٢' ٣,٦٣٣" E	٣١٥ ٣' ٤,٤١٨" N	١٢٨	٣١٥ ٢' ٧,٦٩٤" N	٣٣٠ ٠' ٤٣,٧٧٥" E
١٢٩	٣٣٠ ٢' ٣,٨٣٧" E	٣١٥ ٣' ٢,٦٢٣" N	١٢٩	٣١٥ ٢' ١٥,٠٢٩" N	٣٣٠ ٠' ٤٠,٧٢٣" E
١٣٠	٣٣٠ ٢' ٥,٦٠٩" E	٣١٥ ٣' ٢,٧١٧" N	١٣٠	٣١٥ ٢' ٢٢,٩٣٢" N	٣٣٠ ٠' ٥٨,١٤٩" E
١٣١	٣٣٠ ٢' ٥,٩٢٨" E	٣١٥ ٣' ١,٤٣٦" N	١٣١	٣١٥ ٢' ٢٣,٥٠٨" N	٣٣٠ ٠' ٥٨,٨١٨" E
١٣٢	٣٣٠ ٢' ٦,١٩٦" E	٣١٥ ٣' ١,٤٧٥" N	١٣٢	٣١٥ ٢' ٢١,٣١٦" N	٣٣٠ ١' ١,٣٧٣" E
١٣٣	٣٣٠ ٢' ٦,١٨٣" E	٣١٥ ٣' ١,٥٠٩" N	١٣٣	٣١٥ ٢' ٢١,٠٣٣" N	٣٣٠ ١' ٠,٠١٥" E
١٣٤	٣٣٠ ٢' ٥,٨١٤" E	٣١٥ ٣' ٢,٨٥٨" N	١٣٤	٣١٥ ٢' ٢٠,٠٤٤" N	٣٣٠ ١' ٠,٢١٥" E
١٣٥	٣٣٠ ٢' ١,٥٦٦" E	٣١٥ ٣' ٠,٦٤٠" N	١٣٥	٣١٥ ٢' ٢٠,٠٦٢" N	٣٣٠ ١' ٤,٦٦٧" E
١٣٦	٣٣٠ ٢' ٢,١٤٢" E	٣١٥ ٣' ٥,٢٩٩" N	١٣٦	٣١٥ ٢' ٢١,٦٠٨" N	٣٣٠ ١' ٤,٦٥٧" E
١٣٧	٣٣٠ ٢' ٧,٢٩٦" E	٣١٥ ٣' ٥,٦٧٠" N	١٣٧	٣١٥ ٢' ٢١,٣٠٧" N	٣٣٠ ١' ١,٧٠٢" E
١٣٨	٣٣٠ ٢' ٧,٢٠٩" E	٣١٥ ٣' ٥,٥٥١" N	١٣٨	٣١٥ ٢' ٢٢,٧٢٣" N	٣٣٠ ١' ٥٨,٩٣٨" E
١٣٩	٣٣٠ ٢' ٥,٢٣٧" E	٣١٥ ٣' ٥,٤٧٧" N	١٣٩	٣١٥ ٢' ٢٨,٥٠٨" N	٣٣٠ ١' ٣,٧٦٦" E
١٤٠	٣٣٠ ٢' ٥,١٨٧" E	٣١٥ ٣' ٥,٩٩٢" N	١٤٠	٣١٥ ٢' ٢٨,٢٥٣" N	٣٣٠ ١' ٣,٨٥١" E
١٤١	٣٣٠ ٢' ٤,٠١٤" E	٣١٥ ٣' ٥,٩٢٨" N	١٤١	٣١٥ ٢' ٢٧,٠٧٥" N	٣٣٠ ١' ٤,٦٩١" E
١٤٢	٣٣٠ ٢' ٤,٠٨٤" E	٣١٥ ٣' ٥,٣١٥" N	١٤٢	٣١٥ ٢' ٢٠,٢٥٤" N	٣٣٠ ١' ١٠,٣٠١" E
١٤٣	٣٣٠ ٢' ٢,٣٩٢" E	٣١٥ ٣' ٥,٢١٩" N	١٤٣	٣١٥ ٢' ٣١,٤٠٦" N	٣٣٠ ١' ٩,٧٠٢" E
١٤٤	٣٣٠ ٢' ١,٧٨٢" E	٣١٥ ٣' ٥,٧٢١" N	١٤٤	٣١٥ ٢' ٣٢,٤٢٠" N	٣٣٠ ١' ١١,٢٤٠" E
١٤٥	٣٣٠ ١' ٥٦,٠٢٩" E	٣١٥ ٢' ٥٨,٨٨٦" N	١٤٥	٣١٥ ٢' ٣٤,٠٨٧" N	٣٣٠ ١' ١٠,١٨٦" E
١٤٦	٣٣٠ ١' ٥٦,١٥٤" E	٣١٥ ٢' ٥٩,٢٨٣" N	١٤٦	٣١٥ ٢' ٣٢,٨٦٠" N	٣٣٠ ١' ٨,٨٧٧" E
١٤٧	٣٣٠ ١' ٥٢,٢٧٣" E	٣١٥ ٢' ٥٩,٠٠٥" N	١٤٧	٣١٥ ٢' ٣٣,٠٩٨" N	٣٣٠ ١' ٨,٠٠٢" E
١٤٨	٣٣٠ ١' ٥٢,٨٤٦" E	٣١٥ ٢' ٥٤,٩٨٧" N	١٤٨	٣١٥ ٢' ٤٤,٥٣٤" N	٣٣٠ ١' ٩,٢٣٩" E
١٤٩	٣٣٠ ١' ٥٦,٢٨٣" E	٣١٥ ٢' ٥٥,٤٠٥" N	١٤٩	٣١٥ ٢' ٥٠,٣٩٩" N	٣٣٠ ١' ٩,٤٦٣" E
١٥٠	٣٣٠ ١' ٥٦,١٢٨" E	٣١٥ ٢' ٥٧,٠٠٦" N	١٥٠	٣١٥ ٢' ٥٢,٢٨٠" N	٣٣٠ ١' ٧,٢٦٦" E

١١-٤
٤٥٨

(٧)

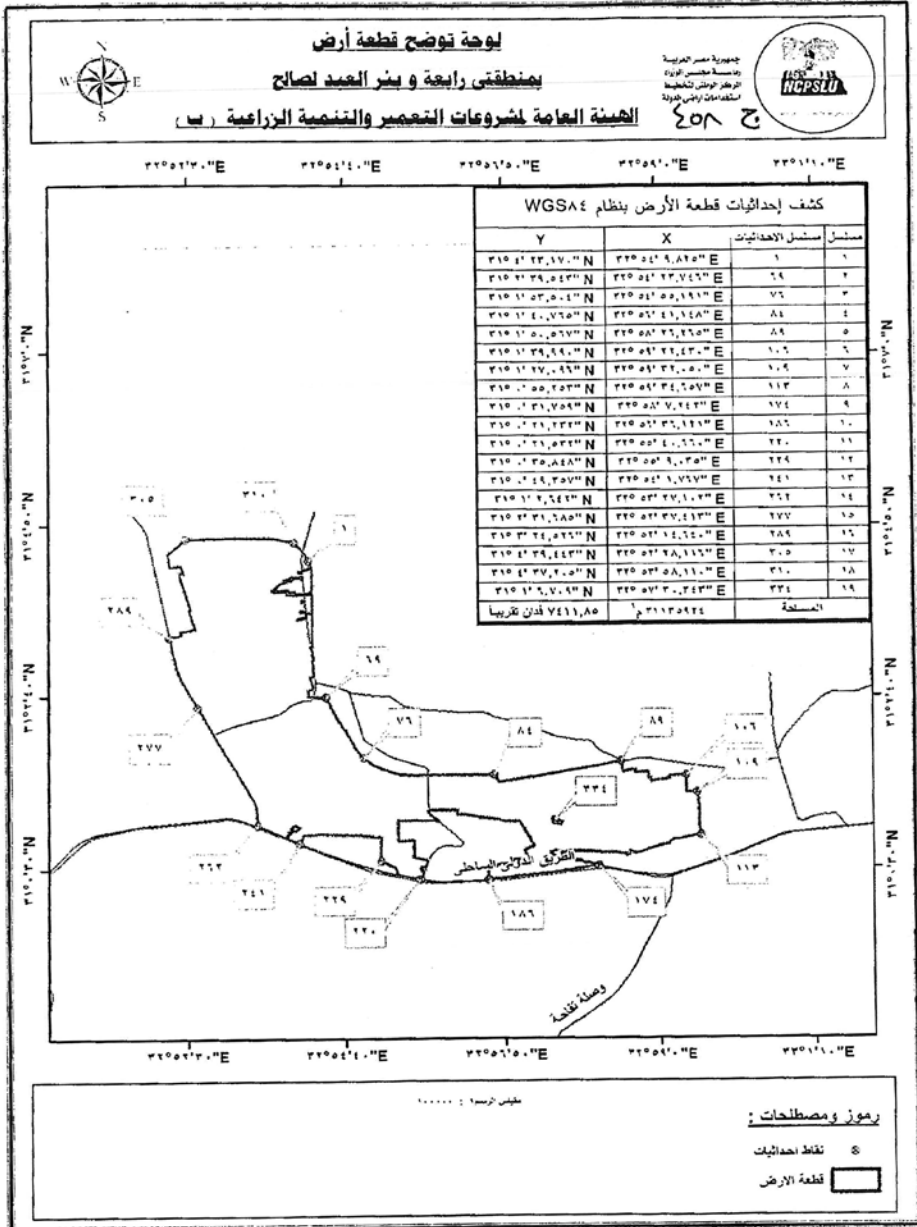
٤٥٨ ج.

(١) مكتب احداثيات بنظام WGS ٨٤ لقطعة أرض بمنطقتي رابعة وبنر العبد لصالح الهيئة العامة لمشروعات التعمير والتنمية الزراعية

مستقل	X	Y	مستقل	X	Y
٢٠١	٣٣٠ ٢' ٥٥,٨٥٤" E	٣١٠ ٢' ٥٨,٣٩٢" N	٢٤٣	٣٣٠ ٢' ١٩,٢١٠" E	٣١٠ ١' ٤٨,٠٥٩" N
٢٠٢	٣٣٠ ١' ٥٢,٢٤٤" E	٣١٠ ٢' ٤٦,١٧٨" N	٢٤٤	٣٣٠ ٢' ٢٠,١٣٨" E	٣١٠ ١' ٤٧,٥٩٠" N
٢٠٣	٣٣٠ ١' ٥٢,٦٧١" E	٣١٠ ٢' ٤٥,٢١٠" N	٢٤٥	٣٣٠ ٢' ٢٢,١٦٨" E	٣١٠ ١' ٤٧,٩٠٤" N
٢٠٤	٣٣٠ ١' ٥٥,٢٥١" E	٣١٠ ٢' ٤٦,٠٢٦" N	٢٤٦	٣٣٠ ٢' ٢٠,٩٤٧" E	٣١٠ ١' ٤٨,٣٦٨" N
٢٠٥	٣٣٠ ١' ٥٦,٣٤٩" E	٣١٠ ٢' ٤٦,٤٣٤" N	٢٤٧	٣٣٠ ٢' ٢٣,٠٨٣" E	٣١٠ ١' ٤٨,٥٠٥" N
٢٠٦	٣٣٠ ١' ٥٥,٩٥٠" E	٣١٠ ٢' ٤٧,٣٢٦" N	٢٤٨	٣٣٠ ٢' ٢٢,٩٧٣" E	٣١٠ ١' ٤٩,٢٨٧" N
٢٠٧	٣٣٠ ١' ٥٨,٢٢١" E	٣١٠ ٢' ٤٤,٧٥٢" N	٢٤٩	٣٣٠ ٢' ٢٠,٨٩٧" E	٣١٠ ١' ٤٨,٩٢٦" N
٢٠٨	٣٣٠ ١' ٥٧,٨٦١" E	٣١٠ ٢' ٤٥,٦٦٣" N	٢٥٠	٣٣٠ ٢' ١٩,٣٤٠" E	٣١٠ ١' ٤٨,٤٣٧" N
٢٠٩	٣٣٠ ١' ١٩,٧١٥" E	٣١٠ ٢' ٤٣,٦١١" N	٢٥١	٣٣٠ ٢' ١٦,٩٦٥" E	٣١٠ ١' ٤٩,٨٣٠" N
٢١٠	٣٣٠ ١' ١٩,٤٦٦" E	٣١٠ ٢' ٤٢,٤٥١" N	٢٥٢	٣٣٠ ٢' ١٩,١١١" E	٣١٠ ١' ٥٠,٥٠٨" N
٢١١	٣٣٠ ١' ٢٠,٣٤٤" E	٣١٠ ٢' ٤٠,٩٤٦" N	٢٥٣	٣٣٠ ٢' ١٨,٧٩٢" E	٣١٠ ١' ٥١,٣٥١" N
٢١٢	٣٣٠ ١' ٢٠,٤٢٣" E	٣١٠ ٢' ٤٠,٨٠١" N	٢٥٤	٣٣٠ ٢' ١٥,٧٩٨" E	٣١٠ ١' ٥٠,١٩١" N
٢١٣	٣٣٠ ١' ٢٤,٥٢٣" E	٣١٠ ٢' ٤٢,٠٤٦" N	٢٥٥	٣٣٠ ٢' ١٨,١٤٢" E	٣١٠ ١' ٤٨,٧٥٥" N
٢١٤	٣٣٠ ١' ٢٥,٢٣٥" E	٣١٠ ٢' ٤٢,١٠٦" N	٢٥٦	٣٣٠ ٢' ٤٣,٤٠١" E	٣١٠ ١' ٣٩,٨١٠" N
٢١٥	٣٣٠ ١' ٢٥,١٦٦" E	٣١٠ ٢' ٤٣,٤٧٤" N	٢٥٧	٣٣٠ ٢' ٣٦,٩٥٥" E	٣١٠ ١' ٣٨,٣٨٦" N
٢١٦	٣٣٠ ١' ٢٥,٢١٦" E	٣١٠ ٢' ٤٣,٥٩٣" N	٢٥٨	٣٣٠ ٢' ٣٦,٥٤٦" E	٣١٠ ١' ٣٨,٥٤٧" N
٢١٧	٣٣٠ ١' ٢٩,٣٥١" E	٣١٠ ٢' ٤١,٩٨٩" N	٢٥٩	٣٣٠ ٢' ٣٣,١٠٨" E	٣١٠ ١' ٣٨,٢٨٦" N
٢١٨	٣٣٠ ١' ٢٩,٧٢٠" E	٣١٠ ٢' ٤١,٩٤٨" N	٢٦٠	٣٣٠ ٢' ٣٣,١٥٨" E	٣١٠ ١' ٣٧,٥٤٤" N
٢١٩	٣٣٠ ١' ٢٢,٧٦٦" E	٣١٠ ٢' ٤٢,٧٦٦" N	٢٦١	٣٣٠ ٢' ٣٧,٧٥٥" E	٣١٠ ١' ٣٧,٨٢٣" N
٢٢٠	٣٣٠ ١' ٢٣,٥٦٥" E	٣١٠ ٢' ٤٢,٦١٨" N	٢٦٢	٣٣٠ ٢' ٤٠,٤٦٥" E	٣١٠ ١' ٣٥,٧٥٥" N
٢٢١	٣٣٠ ١' ٢٤,٣٩٩" E	٣١٠ ٢' ٤٤,٦٦٨" N	٢٦٣	٣٣٠ ٢' ٤٣,٥٥٢" E	٣١٠ ١' ٣٣,٤٠٤" N
٢٢٢	٣٣٠ ١' ٢٩,١٤٤" E	٣١٠ ٢' ٤٤,٥٠١" N	٢٦٤	٣٣٠ ٢' ٤٥,٦٣٩" E	٣١٠ ١' ٣٠,٩٧٤" N
٢٢٣	٣٣٠ ١' ٢٩,٩٥٥" E	٣١٠ ٢' ٥٥,٨٧١" N	٢٦٥	٣٣٠ ٢' ٥١,٧٥١" E	٣١٠ ١' ٢١,٧٨٦" N
٢٢٤	٣٣٠ ١' ٢٩,٢٧٤" E	٣١٠ ٢' ٥٤,٥٣٢" N	٢٦٦	٣٣٠ ٢' ٥٤,٦٠٣" E	٣١٠ ١' ٢٢,٢٧٩" N
٢٢٥	٣٣٠ ١' ٣٠,٣٧٢" E	٣١٠ ٢' ٥٢,٨٠٧" N	٢٦٧	٣٣٠ ٢' ٥٤,٤٢٠" E	٣١٠ ١' ٢٤,٢٣٨" N
٢٢٦	٣٣٠ ١' ٣١,٦٠٤" E	٣١٠ ٢' ٥٤,٨٦٨" N	٢٦٨	٣٣٠ ٢' ٥١,٥٨٦" E	٣١٠ ١' ٢٤,٤٠٧" N
٢٢٧	٣٣٠ ١' ٣٢,٣١٦" E	٣١٠ ٢' ٥٥,٢٤٢" N	٢٦٩	٣٣٠ ٢' ٤٧,٩٧٤" E	٣١٠ ١' ٢٣,٩٥٦" N
٢٢٨	٣٣٠ ١' ٣٥,٠٣٩" E	٣١٠ ٢' ٥٦,١٧٣" N	٢٧٠	٣٣٠ ٢' ٤٧,٤٣٧" E	٣١٠ ١' ٢٣,٩٩٧" N
٢٢٩	٣٣٠ ١' ٣٤,٥٨٥" E	٣١٠ ٢' ٥٧,١١٥" N	٢٧١	٣٣٠ ٢' ٥٤,٦٢٦" E	٣١٠ ١' ٢٧,٠٦٧" N
٢٣٠	٣٣٠ ١' ٣٤,٦٣٦" E	٣١٠ ٢' ٥٦,٥٠٤" N	٢٧٢	٣٣٠ ٢' ٥٤,٤٤٣" E	٣١٠ ١' ٢٧,٨١٦" N
٢٣١	٣٣٠ ١' ٣٠,٣٤٢" E	٣١٠ ٢' ٥٢,٢٠٣" N	٢٧٣	٣٣٠ ٢' ٤٧,٢٤٢" E	٣١٠ ١' ٢٦,٨٠٩" N
٢٣٢	٣٣٠ ١' ٢٨,٩٤٤" E	٣١٠ ٢' ٥٥,٠٤٧" N	٢٧٤	٣٣٠ ٢' ٤٧,١٣٣" E	٣١٠ ١' ٢٧,٢٩٩" N
٢٣٣	٣٣٠ ١' ٢٦,٨٦٨" E	٣١٠ ٢' ٥٤,٢٦٥" N	٢٧٥	٣٣٠ ٢' ٤٤,٣٩٨" E	٣١٠ ١' ٢٧,٠٩٤" N
٢٣٤	٣٣٠ ١' ٢٧,٦٠٩" E	٣١٠ ٢' ٥٢,٢١٥" N	٢٧٦	٣٣٠ ٢' ٤٣,٨٠١" E	٣١٠ ١' ٢٩,٧٧٦" N
٢٣٥	٣٣٠ ١' ٣٠,٥٣٥" E	٣١٠ ٢' ٥٤,٢١٠" N	٢٧٧	٣٣٠ ٢' ٤٤,٤٣٥" E	٣١٠ ١' ٢٢,٣٣٦" N
٢٣٦	٣٣٠ ١' ٣٠,٢٤٧" E	٣١٠ ٢' ٥٥,٤٧٣" N	٢٧٨	٣٣٠ ٢' ١٧,٠٣٤" E	٣١٠ ١' ٢٢,١٩٨" N
٢٣٧	٣٣٠ ١' ٣٠,١٧١" E	٣١٠ ٢' ٥٥,٢٩٥" N	٢٧٩	٣٣٠ ٢' ١٧,٩٨١" E	٣١٠ ١' ٢٣,٧٩١" N
٢٣٨	٣٣٠ ١' ٣٠,٨٦٦" E	٣١٠ ٢' ٥٤,٥٢٦" N	٢٨٠	٣٣٠ ٢' ١٥,٩٣٥" E	٣١٠ ١' ٢٤,١٠٧" N
٢٣٩	٣٣٠ ١' ٣٠,٠٠٠" E	٣١٠ ٢' ٥٢,٦١٩" N	٢٨١	٣٣٠ ٢' ١٤,٤١١" E	٣١٠ ١' ٢٤,٣٤١" N
٢٤٠	٣٣٠ ١' ٣٠,٨٨٥" E	٣١٠ ٢' ٥٢,٣٥٨" N	٢٨٢	٣٣٠ ٢' ١٣,٠٥١" E	٣١٠ ١' ٢٤,٢٧٢" N
٢٤١	٣٣٠ ١' ٣٥,٢٦٨" E	٣١٠ ٢' ٤٨,٤٠٤" N	٢٨٣	٣٣٠ ٢' ١١,٤٨٦" E	٣١٠ ١' ٢٣,٠٧٧" N
٢٤٢	٣٣٠ ١' ٣٥,٥٦٦" E	٣١٠ ٢' ٤٧,٢٥٢" N	المساحة	١٠.٣٣٣٣٢ م ^٢	٢٤٥٩,٨٣ فدان تقريباً

١٨ - ٥
٤٥٨

(٨)



١٨-٦
٤٥٨

(٩)

ح ٤٥٨

كشف إحداثيات بنظام WGS ٨4 لقطعة أرض بمنطقة رابعة وبنر العبد
لصالح الهيئة العامة لمشروعات التعمير والتنمية الزراعية

Y	X	متسلسل	Y	X	متسلسل
٣١٥ ٣' ٥٨,١٤٦" N	٣٢٥ ٥٤' ١٢,٤٣٨" E	٥١	٣١٥ ٤' ٢٣,١٧٠" N	٣٢٥ ٥٤' ٩,٨٢٥" E	١
٣١٥ ٣' ٢٥,٧٤٥" N	٣٢٥ ٥٤' ١٢,٨٨٤" E	٥٢	٣١٥ ٤' ١٨,١٩٦" N	٣٢٥ ٥٤' ١٢,٢٩١" E	٢
٣١٥ ٣' ١٧,٩٩٧" N	٣٢٥ ٥٤' ١٢,٩٩١" E	٥٣	٣١٥ ٤' ١٦,٨٠٠" N	٣٢٥ ٥٤' ٤,٤٨٨" E	٣
٣١٥ ٣' ١٧,٧٧٩" N	٣٢٥ ٥٤' ١١,٣٥٨" E	٥٤	٣١٥ ٤' ١٥,٨٦٣" N	٣٢٥ ٥٤' ٤,٥٩٩" E	٤
٣١٥ ٣' ١٢,٥٠٠" N	٣٢٥ ٥٤' ١٢,٧٨١" E	٥٥	٣١٥ ٤' ١٥,٥٢٣" N	٣٢٥ ٥٤' ١,٧٩١" E	٥
٣١٥ ٣' ١١,٢٣٧" N	٣٢٥ ٥٤' ١٣,٠٨٤" E	٥٦	٣١٥ ٤' ١٤,٥٩٥" N	٣٢٥ ٥٤' ١,٨٥٨" E	٦
٣١٥ ٣' ٨,٢٦٧" N	٣٢٥ ٥٤' ١٣,٧٩٤" E	٥٧	٣١٥ ٤' ١٤,٧٤٦" N	٣٢٥ ٥٤' ٤,٦١١" E	٧
٣١٥ ٣' ٧,٣١٣" N	٣٢٥ ٥٤' ١٣,٦٨٨" E	٥٨	٣١٥ ٤' ١٥,٩١٤" N	٣٢٥ ٥٤' ٤,٦٧٠" E	٨
٣١٥ ٣' ٦,٨٨٧" N	٣٢٥ ٥٤' ١٢,٢٥٤" E	٥٩	٣١٥ ٤' ١٧,٥٥٤" N	٣٢٥ ٥٤' ١٢,٢٥٢" E	٩
٣١٥ ٣' ٣,٢٤٨" N	٣٢٥ ٥٤' ١٣,٣٧٨" E	٦٠	٣١٥ ٤' ١٢,٠١٥" N	٣٢٥ ٥٤' ١١,٨٨٣" E	١٠
٣١٥ ٣' ٥٨,٧٢٧" N	٣٢٥ ٥٤' ١٣,٩٠٣" E	٦١	٣١٥ ٤' ١١,٣٣٧" N	٣٢٥ ٥٤' ١٢,٢٩٤" E	١١
٣١٥ ٣' ٥٥,٣١٨" N	٣٢٥ ٥٤' ١٤,٣٨٨" E	٦٢	٣١٥ ٣' ٥٩,١١٠" N	٣٢٥ ٥٤' ١٢,٤٣٥" E	١٢
٣١٥ ٣' ٥٤,٥٧٤" N	٣٢٥ ٥٤' ١١,٠١٧" E	٦٣	٣١٥ ٣' ٥٨,٥٩٩" N	٣٢٥ ٥٤' ٦,٢١٨" E	١٣
٣١٥ ٣' ٤٧,٣٠٤" N	٣٢٥ ٥٤' ١٢,٨٤١" E	٦٤	٣١٥ ٣' ٥٨,٢٣٣" N	٣٢٥ ٥٣' ٥٩,٥٤٧" E	١٤
٣١٥ ٣' ٤٥,٧٩٢" N	٣٢٥ ٥٤' ١٣,٠٧٢" E	٦٥	٣١٥ ٣' ٥٩,٦٠١" N	٣٢٥ ٥٣' ٥٧,٧٩٤" E	١٥
٣١٥ ٣' ٤٥,٠٠٠" N	٣٢٥ ٥٤' ٨,٩٩٠" E	٦٦	٣١٥ ٣' ٥٩,٣٣٩" N	٣٢٥ ٥٣' ٥٧,٠٩١" E	١٦
٣١٥ ٣' ٤٠,٤١٧" N	٣٢٥ ٥٤' ٩,٤٦٤" E	٦٧	٣١٥ ٤' ١٠,٠٥٤" N	٣٢٥ ٥٣' ٥٧,٨٨٠" E	١٧
٣١٥ ٣' ٣٩,٦٢٣" N	٣٢٥ ٥٤' ١٦,٥٦٢" E	٦٨	٣١٥ ٤' ٠,٨٦٦" N	٣٢٥ ٥٣' ٤٣,٢٨٠" E	١٨
٣١٥ ٣' ٣٩,٥٤٣" N	٣٢٥ ٥٤' ١٣,٧٤٦" E	٦٩	٣١٥ ٤' ٢,١١٦" N	٣٢٥ ٥٣' ٤١,٤٤١" E	١٩
٣١٥ ٣' ٣٧,٩٠٨" N	٣٢٥ ٥٤' ٢٤,٩٦٩" E	٧٠	٣١٥ ٤' ٥,٠٨٣" N	٣٢٥ ٥٣' ٤٥,٢٢٨" E	٢٠
٣١٥ ٣' ٣٧,١٠١" N	٣٢٥ ٥٤' ٢٥,٥٧٢" E	٧١	٣١٥ ٤' ٨,٣٥١" N	٣٢٥ ٥٣' ٥٣,٣٦٦" E	٢١
٣١٥ ٣' ٢٦,١٦٦" N	٣٢٥ ٥٤' ١١,٢٦٧" E	٧٢	٣١٥ ٤' ٨,٧١٣" N	٣٢٥ ٥٣' ٥١,٨٤٨" E	٢٢
٣١٥ ٣' ٢١,٨٢٠" N	٣٢٥ ٥٤' ٣٣,٩٨٦" E	٧٣	٣١٥ ٤' ٨,٠٦٨" N	٣٢٥ ٥٣' ٥٤,٦٢٥" E	٢٣
٣١٥ ٣' ٢٠,٩١٩" N	٣٢٥ ٥٤' ٤٥,٧٦٩" E	٧٤	٣١٥ ٤' ٨,٣٥٣" N	٣٢٥ ٥٣' ٥٥,٧٤٨" E	٢٤
٣١٥ ١' ٥٨,٧٨٨" N	٣٢٥ ٥٤' ٢٩,٥٤٥" E	٧٥	٣١٥ ٤' ٨,٩٥٩" N	٣٢٥ ٥٣' ٥٥,٥٢٣" E	٢٥
٣١٥ ١' ٥٣,٥٠٤" N	٣٢٥ ٥٤' ٥٥,١٩١" E	٧٦	٣١٥ ٤' ٩,٤٣٧" N	٣٢٥ ٥٣' ٥٧,٤٩٩" E	٢٦
٣١٥ ١' ٤٨,٠٦٥" N	٣٢٥ ٥٤' ٢,٧٩٨" E	٧٧	٣١٥ ٤' ١٠,٢٦٢" N	٣٢٥ ٥٣' ٥٧,٤٤٨" E	٢٧
٣١٥ ١' ٤٧,١٦٦" N	٣٢٥ ٥٤' ٥,٣١٨" E	٧٨	٣١٥ ٤' ١٠,٣٦٧" N	٣٢٥ ٥٣' ٥٨,٩٦٦" E	٢٨
٣١٥ ١' ٤٦,٢٦٢" N	٣٢٥ ٥٤' ٧,٨٥١" E	٧٩	٣١٥ ٤' ٩,٨٥٥" N	٣٢٥ ٥٣' ٢,٨٠٠" E	٢٩
٣١٥ ١' ٤٣,٩٤٦" N	٣٢٥ ٥٤' ١٤,٣٤٠" E	٨٠	٣١٥ ٤' ٨,٨١١" N	٣٢٥ ٥٣' ٤,٦١٤" E	٣٠
٣١٥ ١' ٤١,٠٣٦" N	٣٢٥ ٥٤' ٤٤,٢٦٥" E	٨١	٣١٥ ٤' ٨,٢٩٦" N	٣٢٥ ٥٣' ٤,٩٧٤" E	٣١
٣١٥ ١' ٤٠,٤٠٩" N	٣٢٥ ٥٤' ٣٧,١١٧" E	٨٢	٣١٥ ٤' ٨,٣٧٣" N	٣٢٥ ٥٣' ٥,٣٧٣" E	٣٢
٣١٥ ١' ٤٠,٧٧٥" N	٣٢٥ ٥٤' ١٢,٢٣٤" E	٨٣	٣١٥ ٤' ١١,٦٤١" N	٣٢٥ ٥٣' ٥,٤١٩" E	٣٣
٣١٥ ١' ٤٠,٧٦٥" N	٣٢٥ ٥٤' ٤١,١٤٨" E	٨٤	٣١٥ ٤' ١١,٦٠٩" N	٣٢٥ ٥٣' ٤,٧٢٠" E	٣٤
٣١٥ ١' ٣٤,٨٤٨" N	٣٢٥ ٥٤' ٤٤,٨٧١" E	٨٥	٣١٥ ٤' ١١,٤٣٩" N	٣٢٥ ٥٣' ١,٨٤٠" E	٣٥
٣١٥ ١' ٣٩,١٩٥" N	٣٢٥ ٥٤' ١٢,٨٩٥" E	٨٦	٣١٥ ٤' ١١,٣١٩" N	٣٢٥ ٥٣' ٥٦,٥٣٨" E	٣٦
٣١٥ ١' ٤٧,١٩١" N	٣٢٥ ٥٤' ٤,٤٧٢" E	٨٧	٣١٥ ٤' ٨,١٩٢" N	٣٢٥ ٥٣' ٤٨,٤٢٤" E	٣٧
٣١٥ ١' ٤٩,٧٥٥" N	٣٢٥ ٥٤' ٢١,٠٢٠" E	٨٨	٣١٥ ٤' ٦,٧٤٩" N	٣٢٥ ٥٣' ٤٨,٧٨٥" E	٣٨
٣١٥ ١' ٥٠,٥٦٧" N	٣٢٥ ٥٤' ٦,٦٦٥" E	٨٩	٣١٥ ٤' ٥,٣٧٩" N	٣٢٥ ٥٣' ٤٥,١١٧" E	٣٩
٣١٥ ١' ٤٣,٥٩٢" N	٣٢٥ ٥٤' ٢٧,٥٦٣" E	٩٠	٣١٥ ٤' ٢,٠٨٩" N	٣٢٥ ٥٣' ٤١,٨٨١" E	٤٠
٣١٥ ١' ٤٢,٨٤٠" N	٣٢٥ ٥٤' ٢٧,٦٨٨" E	٩١	٣١٥ ٤' ١,٢٣٩" N	٣٢٥ ٥٣' ٤٢,١٨٧" E	٤١
٣١٥ ١' ٤٣,٠٠٠" N	٣٢٥ ٥٤' ٢٩,١٥٨" E	٩٢	٣١٥ ٤' ٠,٥١٥" N	٣٢٥ ٥٣' ٣٩,٤٤٧" E	٤٢
٣١٥ ١' ٤٤,١٧٤" N	٣٢٥ ٥٤' ٢٩,٢٦٥" E	٩٣	٣١٥ ٣' ٥٩,٥٨٦" N	٣٢٥ ٥٣' ٣٩,٦١٢" E	٤٣
٣١٥ ١' ٤٢,٥٠٣" N	٣٢٥ ٥٤' ٣٩,٥٠١" E	٩٤	٣١٥ ٣' ٥٩,٧٢٥" N	٣٢٥ ٥٣' ٥١,٠٢٤" E	٤٤
٣١٥ ١' ٤٢,٦٨٣" N	٣٢٥ ٥٤' ٤٥,٨٩٩" E	٩٥	٣١٥ ٣' ٥٧,٥٤٦" N	٣٢٥ ٥٣' ٥١,١١٦" E	٤٥
٣١٥ ١' ٤٢,١١٣" N	٣٢٥ ٥٤' ٤٩,١٤٦" E	٩٦	٣١٥ ٣' ٥٧,٧٨٢" N	٣٢٥ ٥٣' ٥٥,٦٥١" E	٤٦
٣١٥ ١' ٣٩,٦٢٩" N	٣٢٥ ٥٤' ٤٩,٦٨٧" E	٩٧	٣١٥ ٣' ٥٧,٧٤٥" N	٣٢٥ ٥٣' ٥٨,٦١٩" E	٤٧
٣١٥ ١' ٣٧,٩٨٨" N	٣٢٥ ٥٤' ٥٠,٠٤٥" E	٩٨	٣١٥ ٣' ٥٧,٢٠٠" N	٣٢٥ ٥٣' ٥٩,٥٩٣" E	٤٨
٣١٥ ١' ٣٨,٠٩٥" N	٣٢٥ ٥٤' ٥١,٥٨٩" E	٩٩	٣١٥ ٣' ٥٧,٥١٩" N	٣٢٥ ٥٣' ٦٠,٧٨١" E	٤٩
٣١٥ ١' ٣٥,٤٩٦" N	٣٢٥ ٥٤' ٥١,٩٩١" E	١٠٠	٣١٥ ٣' ٥٧,٧٠٦" N	٣٢٥ ٥٣' ٦٣,٣٦٦" E	٥٠

١٨-٧
٤٥٨

(١٠)

٤٥٨ ج.

كشف احداثيات بنظام WGS ٨٤ لقطعة أرض بمنطقتي رابعة وبنر العبد
لصالح الهيئة العامة لمشروعات التعمير والتنمية الزراعية

(ب)

متمثل	X	Y	متمثل	X	Y
١٠١	٢٢٠ ٥٧' ٣٤,٨٦٤" E	٣١٥ ١' ٤١,٩٧٥" N	١٥١	٢١٥ ١' ٣٥,٥٧٥" N	٢٢٠ ٥٨' ٥٢,٨٢٨" E
١٥٢	٢٢٠ ٥٧' ٣٠,٩٣٦" E	٣١٥ ١' ٤٣,٧٠٥" N	١٥٢	٢١٥ ١' ٣٦,١٥٢" N	٢٢٠ ٥٨' ٥٨,٩٨٢" E
١٥٣	٢٢٠ ٥٧' ٣٠,٩١٨" E	٣١٥ ١' ٤٣,٦٩٩" N	١٥٣	٢١٥ ١' ٣٧,١٠٨" N	٢٢٠ ٥٨' ٨,٩٥٦" E
١٥٤	٢٢٠ ٥٧' ٢٦,٥٤١" E	٣١٥ ١' ٤٢,١٨٤" N	١٥٤	٢١٥ ١' ٣٩,٢٥٨" N	٢٢٠ ٥٩' ٨,٦٥٨" E
١٥٥	٢٢٠ ٥٧' ٣١,٢٨٣" E	٣١٥ ١' ٣٨,٩٦٩" N	١٥٥	٢١٥ ١' ٣٩,٨٥١" N	٢٢٠ ٥٩' ١٣,٥٦٦" E
١٥٦	٢٢٠ ٥٧' ٣٣,١٩٤" E	٣١٥ ١' ٣٨,١٢٧" N	١٥٦	٢١٥ ١' ٣٩,٩٩٠" N	٢٢٠ ٥٩' ٢٢,٤٣٠" E
١٥٧	٢٢٠ ٥٧' ٣٤,٩٦٨" E	٣١٥ ١' ٣٧,٨١٠" N	١٥٧	٢١٥ ١' ٣٧,٤٠٠" N	٢٢٠ ٥٩' ٢٢,١١٢" E
١٥٨	٢٢٠ ٥٧' ٣٥,٤١٠" E	٣١٥ ١' ٣٧,٧٣١" N	١٥٨	٢١٥ ١' ٣٧,١٣٩" N	٢٢٠ ٥٩' ٣٠,٦٥٣" E
١٥٩	٢٢٠ ٥٧' ٣٥,٤١٠" E	٣١٥ ١' ٣٧,٧٣٣" N	١٥٩	٢١٥ ١' ٣٧,٠٩٦" N	٢٢٠ ٥٩' ٣٢,٥٠٠" E
١٦٠	٢٢٠ ٥٧' ٣٩,٢٥٧" E	٣١٥ ١' ٣٧,٤٥٥" N	١٦٠	٢١٥ ١' ٣٨,٥٥٣" N	٢٢٠ ٥٩' ٣٣,٨٢٤" E
١٦١	٢٢٠ ٥٧' ٤٢,٩٦٩" E	٣١٥ ١' ٣٧,٧٣٣" N	١٦١	٢١٥ ١' ٣٨,٥٧٢" N	٢٢٠ ٥٩' ٣٣,٥٢٤" E
١٦٢	٢٢٠ ٥٧' ٤٢,٥٢٧" E	٣١٥ ١' ٣٦,٤٥٥" N	١٦٢	٢١٥ ١' ٣٦,٠٤٠" N	٢٢٠ ٥٩' ٣٢,١٦٠" E
١٦٣	٢٢٠ ٥٧' ٤٢,٥٣٧" E	٣١٥ ١' ٣٦,٤٩٥" N	١٦٣	٢١٥ ١' ٥٥,٢٥٣" N	٢٢٠ ٥٩' ٣٤,٦٥٧" E
١٦٤	٢٢٠ ٥٧' ٤٤,٧٨٨" E	٣١٥ ١' ٣٦,٤٨٦" N	١٦٤	٢١٥ ١' ٥٤,٥٧٩" N	٢٢٠ ٥٩' ٣٠,٦٥٣" E
١٦٥	٢٢٠ ٥٧' ٤٨,٧٩٧" E	٣١٥ ١' ٣٦,٤٨٦" N	١٦٥	٢١٥ ١' ٥١,٧٦٠" N	٢٢٠ ٥٩' ١٢,٩٣٠" E
١٦٦	٢٢٠ ٥٧' ٤٩,٩٠٢" E	٣١٥ ١' ٣٦,٤٦٥" N	١٦٦	٢١٥ ١' ٥١,٧٩٨" N	٢٢٠ ٥٩' ١٣,٩١١" E
١٦٧	٢٢٠ ٥٧' ٤٩,٩١٨" E	٣١٥ ١' ٣٦,٤٦٥" N	١٦٧	٢١٥ ١' ٥١,٧٥٦" N	٢٢٠ ٥٩' ١٢,٩١٤" E
١٦٨	٢٢٠ ٥٧' ٥٥,٠٢٣" E	٣١٥ ١' ٣٤,٧٥٥" N	١٦٨	٢١٥ ١' ٥١,٧٥٣" N	٢٢٠ ٥٩' ١٢,٩٠٣" E
١٦٩	٢٢٠ ٥٧' ٥٦,١٧٥" E	٣١٥ ١' ٣٤,٣٦٦" N	١٦٩	٢١٥ ١' ٥١,٨٠٣" N	٢٢٠ ٥٩' ١٣,٨٩١" E
١٧٠	٢٢٠ ٥٧' ٥٩,٦٠٤" E	٣١٥ ١' ٣٣,٨١٥" N	١٧٠	٢١٥ ١' ٥٢,١٩٣" N	٢٢٠ ٥٩' ١٢,٦٦٤" E
١٧١	٢٢٠ ٥٨' ٢,٤٤٤" E	٣١٥ ١' ٣٣,٣٥٠" N	١٧١	٢١٥ ١' ٤٩,٨٩٤" N	٢٢٠ ٥٩' ٨,٤٨٤" E
١٧٢	٢٢٠ ٥٨' ٤,٨٩١" E	٣١٥ ١' ٣٣,٥٨٥" N	١٧٢	٢١٥ ١' ٤٨,٣٦٣" N	٢٢٠ ٥٩' ٧,٨١٦" E
١٧٣	٢٢٠ ٥٨' ٧,٣٨٢" E	٣١٥ ١' ٣٣,٨٢٨" N	١٧٣	٢١٥ ١' ٤٦,٦٦١" N	٢٢٠ ٥٨' ٥٨,٣٥٥" E
١٧٤	٢٢٠ ٥٨' ٧,٢٢٢" E	٣١٥ ١' ٣١,٧٥٩" N	١٧٤	٢١٥ ١' ٤٦,٦٩٩" N	٢٢٠ ٥٨' ٥٨,٥٢٠" E
١٧٥	٢٢٠ ٥٨' ٣,٨٨١" E	٣١٥ ١' ٣٢,٢١٦" N	١٧٥	٢١٥ ١' ٤٦,٦٦٥" N	٢٢٠ ٥٨' ٥٨,٥٢٤" E
١٧٦	٢٢٠ ٥٨' ٧,٣٨٢" E	٣١٥ ١' ٣٢,٩٦٩" N	١٧٦	٢١٥ ١' ٤٦,٦٨٦" N	٢٢٠ ٥٨' ٥٨,٥١٠" E
١٧٧	٢٢٠ ٥٨' ٤١,١٦٤" E	٣١٥ ١' ٣٨,٨٤٧" N	١٧٧	٢١٥ ١' ٤٤,٥٥٨" N	٢٢٠ ٥٨' ٥١,٠٤٤" E
١٧٨	٢٢٠ ٥٨' ٣١,٥٤٨" E	٣١٥ ١' ٣٧,٤٢٠" N	١٧٨	٢١٥ ١' ٤٤,٢٧١" N	٢٢٠ ٥٨' ٥٠,٠٩٢" E
١٧٩	٢٢٠ ٥٨' ٢٧,٢٦٦" E	٣١٥ ١' ٣٦,٧٨٥" N	١٧٩	٢١٥ ١' ٤٣,٦٦٠" N	٢٢٠ ٥٨' ٤٧,٧٨٩" E
١٨٠	٢٢٠ ٥٨' ٢٧,٠٠٠" E	٣١٥ ١' ٣٦,٧٤٧" N	١٨٠	٢١٥ ١' ٤١,٢٢٣" N	٢٢٠ ٥٨' ٣٩,٤٧٣" E
١٨١	٢٢٠ ٥٨' ٢٦,٣٣٨" E	٣١٥ ١' ٣٦,٦٤٧" N	١٨١	٢١٥ ١' ٤٢,٠٤٣" N	٢٢٠ ٥٨' ٣٩,٤٠٨" E
١٨٢	٢٢٠ ٥٨' ٢٦,٣٢٦" E	٣١٥ ١' ٣٦,٦٦٧" N	١٨٢	٢١٥ ١' ٤٢,٢٩٠" N	٢٢٠ ٥٨' ٣٨,١٥٥" E
١٨٣	٢٢٠ ٥٨' ٥٥,٥٤٩" E	٣١٥ ١' ٣٣,٠٧٨" N	١٨٣	٢١٥ ١' ٤٢,٣٨٤" N	٢٢٠ ٥٨' ٣٧,١٥٦" E
١٨٤	٢٢٠ ٥٨' ٤٧,٧١٣" E	٣١٥ ١' ٣٢,٢٢١" N	١٨٤	٢١٥ ١' ٤٢,٤٠٤" N	٢٢٠ ٥٨' ٣٦,٤٨٨" E
١٨٥	٢٢٠ ٥٨' ٤٥,٤٩٦" E	٣١٥ ١' ٣١,٩٩٣" N	١٨٥	٢١٥ ١' ٤٢,٧٧٧" N	٢٢٠ ٥٨' ٣٦,٣١٥" E
١٨٦	٢٢٠ ٥٨' ٣٦,٢٢١" E	٣١٥ ١' ٣١,٢٣٢" N	١٨٦	٢١٥ ١' ٤٢,٩٣٠" N	٢٢٠ ٥٨' ٣٤,١٧٠" E
١٨٧	٢٢٠ ٥٨' ٣٥,٨٣٢" E	٣١٥ ١' ٣٨,٣٥١" N	١٨٧	٢١٥ ١' ٤٠,٣٨٦" N	٢٢٠ ٥٨' ٣٤,١٩٠" E
١٨٨	٢٢٠ ٥٨' ٣٥,١٩٣" E	٣١٥ ١' ٣١,٧٧٢" N	١٨٨	٢١٥ ١' ٤٠,٣١٠" N	٢٢٠ ٥٨' ٣٠,١٨٠" E
١٨٩	٢٢٠ ٥٨' ٥٧,٠٩٠" E	٣١٥ ١' ٣٣,٨٤٤" N	١٨٩	٢١٥ ١' ٤١,٥٣٧" N	٢٢٠ ٥٨' ٣٠,١٣٩" E
١٩٠	٢٢٠ ٥٨' ٥٦,٤٩٠" E	٣١٥ ١' ٣٦,٣٢٦" N	١٩٠	٢١٥ ١' ٤١,٥٦٦" N	٢٢٠ ٥٨' ٢٩,٥٦٢" E
١٩١	٢٢٠ ٥٨' ١٢,٩٦٣" E	٣١٥ ١' ٣٧,٥٠٠" N	١٩١	٢١٥ ١' ٤١,٦٦٩" N	٢٢٠ ٥٨' ٢٥,١٣١" E
١٩٢	٢٢٠ ٥٨' ٥٠,٤٦٧" E	٣١٥ ١' ٤٣,٧٧٤" N	١٩٢	٢١٥ ١' ٤١,٧٥٩" N	٢٢٠ ٥٨' ٢١,٨٥٩" E
١٩٣	٢٢٠ ٥٨' ١٢,٠٤٩" E	٣١٥ ١' ٤٦,٩٩٩" N	١٩٣	٢١٥ ١' ٤٢,٣٥٤" N	٢٢٠ ٥٨' ٨,٦٨٥" E
١٩٤	٢٢٠ ٥٨' ١٢,٩٦٣" E	٣١٥ ١' ٤٧,١٣٩" N	١٩٤	٢١٥ ١' ٤٢,٩٧٥" N	٢٢٠ ٥٨' ٥٥,٧٣٣" E
١٩٥	٢٢٠ ٥٨' ١٦,٧٦٤" E	٣١٥ ١' ٥٠,٢١٦" N	١٩٥	٢١٥ ١' ٤٣,١٦٠" N	٢٢٠ ٥٨' ٥٥,٧٣٩" E
١٩٦	٢٢٠ ٥٨' ٤٩,٠٠٤" E	٣١٥ ١' ٥٠,٦٨٣" N	١٩٦	٢١٥ ١' ٤٣,١٨٢" N	٢٢٠ ٥٨' ٥٥,٠٧٧" E
١٩٧	٢٢٠ ٥٨' ٤٠,٢٥٧" E	٣١٥ ١' ٤٧,٩١٤" N	١٩٧	٢١٥ ١' ٤٣,٠٠٨" N	٢٢٠ ٥٨' ٥٥,٠٧٤" E
١٩٨	٢٢٠ ٥٨' ٣٨,٦٨٠" E	٣١٥ ١' ٤٩,٠٧٠" N	١٩٨	٢١٥ ١' ٤٣,٢٩٤" N	٢٢٠ ٥٨' ٤٩,١٠٠" E
١٩٩	٢٢٠ ٥٨' ٣٧,٥٣٣" E	٣١٥ ١' ٤٩,٠٢٦" N	١٩٩	٢١٥ ١' ٤٣,٢٩٦" N	٢٢٠ ٥٨' ٤٩,٠٧١" E
٢٠٠	٢٢٠ ٥٨' ١٧,٦٥٢" E	٣١٥ ١' ٥١,٨٩٩" N	٢٠٠	٢١٥ ١' ٤٣,٣٠٥" N	٢٢٠ ٥٨' ٤٩,٠٧٥" E

١٨ - ٨
٤٥٨ ج

(١١)

٤٥٨ ج

كشف احداثيات بنظام WGS ٨٤ لقطعة أرض بمنطقتي رابعة وبنر العبد
لصالح الهيئة العامة لمشروعات التعمير والتنمية الزراعية

(ب)

Y	X	متسلسل	Y	X	متسلسل
٣١٠° ٠٥٧,٩٣٤" N	٣٢٠ ٥٢' ٥٢,٩٠٤" E	٢٥١	٣١٠ ١' ١١,٢٥٢" N	٣٢٠ ٥٦' ١٠,٣٦٧" E	٢٠١
٣١٠ ٠' ٥٨,١٦٥" N	٣٢٠ ٥٢' ٥٢,٩٥٦" E	٢٥٢	٣١٠ ١' ١٤,٢١٨" N	٣٢٠ ٥٦' ١٠,٩١٣" E	٢٠٢
٣١٠ ٠' ٥٦,١٣٥" N	٣٢٠ ٥٢' ٥٠,٨٩٣" E	٢٥٣	٣١٠ ١' ١٤,٢٩٣" N	٣٢٠ ٥٥' ٤٧,١٦٢" E	٢٠٣
٣١٠ ٠' ٥٣,٧٨٣" N	٣٢٠ ٥٢' ٤٩,٦٥٨" E	٢٥٤	٣١٠ ١' ١١,٨٤٢" N	٣٢٠ ٥٥' ٥٧,٥١٢" E	٢٠٤
٣١٠ ٠' ٥٥,٣٠١" N	٣٢٠ ٥٢' ٤٥,٦٤٥" E	٢٥٥	٣١٠ ١' ٩,٥٢٣" N	٣٢٠ ٥٥' ٤٧,٤٥٩" E	٢٠٥
٣١٠ ١' ٠,١٢١" N	٣٢٠ ٥٢' ٣٢,٢٥٦" E	٢٥٦	٣١٠ ١' ٥,٩٦٦" N	٣٢٠ ٥٥' ٥٥,١٨٦" E	٢٠٦
٣١٠ ١' ٠,٢٥٧" N	٣٢٠ ٥٢' ٣٢,٨٥٦" E	٢٥٧	٣١٠ ١' ٦,٥٠٠" N	٣٢٠ ٥٥' ٢٣,٣١٧" E	٢٠٧
٣١٠ ١' ٠,٢٧٤" N	٣٢٠ ٥٢' ٣٢,٨٠٨" E	٢٥٨	٣١٠ ١' ٥٦,٤٥٩" N	٣٢٠ ٥٥' ٢٣,٦٧٩" E	٢٠٨
٣١٠ ١' ١,٢٤٨" N	٣٢٠ ٥٢' ٢٩,٤٥١" E	٢٥٩	٣١٠ ١' ٥٦,٢٠٩" N	٣٢٠ ٥٥' ٣٥,٧٥٣" E	٢٠٩
٣١٠ ١' ٢,٠٥٥" N	٣٢٠ ٥٢' ٢٧,٦١٧" E	٢٦٠	٣١٠ ١' ٢٨,٧٠٣" N	٣٢٠ ٥٥' ٣٥,٤١٤" E	٢١٠
٣١٠ ١' ٢,٢٩٦" N	٣٢٠ ٥٢' ٢٧,١١٢" E	٢٦١	٣١٠ ١' ٢٦,٥٦١" N	٣٢٠ ٥٥' ٤٤,٤٤١" E	٢١١
٣١٠ ١' ٢,٦٤٣" N	٣٢٠ ٥٢' ٢٧,١٠٢" E	٢٦٢	٣١٠ ١' ٢٣,٨٨٦" N	٣٢٠ ٥٥' ٤٥,٤٩٥" E	٢١٢
٣١٠ ١' ٢٢,٨١٧" N	٣٢٠ ٥٢' ٢٦,١٦٥" E	٢٦٣	٣١٠ ١' ٢٢,٤٢٥" N	٣٢٠ ٥٥' ٤٤,٩٧٩" E	٢١٣
٣١٠ ١' ١٥,١٧٥" N	٣٢٠ ٥٢' ٢٥,٧٥٠" E	٢٦٤	٣١٠ ١' ٢١,٩٣٠" N	٣٢٠ ٥٥' ٤٤,٤٥٠" E	٢١٤
٣١٠ ١' ١٦,٠٥١" N	٣٢٠ ٥٢' ٢٥,٥٨٨" E	٢٦٥	٣١٠ ١' ٢١,٤٤٤" N	٣٢٠ ٥٥' ٤٦,٥٠٦" E	٢١٥
٣١٠ ١' ١٧,٦٠٠" N	٣٢٠ ٥٢' ٢٥,٣٠٢" E	٢٦٦	٣١٠ ١' ٢٨,٧٧٧" N	٣٢٠ ٥٥' ٤٠,٩٥٩" E	٢١٦
٣١٠ ١' ١٨,١٠٩" N	٣٢٠ ٥٢' ٢٥,٠٩٧" E	٢٦٧	٣١٠ ١' ٢٨,٣٠٨" N	٣٢٠ ٥٥' ٤٣,٧٠٣" E	٢١٧
٣١٠ ١' ١٩,٥١٣" N	٣٢٠ ٥٢' ٢٤,٥٣٣" E	٢٦٨	٣١٠ ١' ٢٢,١٥١" N	٣٢٠ ٥٥' ٤١,٨٦١" E	٢١٨
٣١٠ ١' ٢١,٤٨٠" N	٣٢٠ ٥٢' ٢٢,٥٨٦" E	٢٦٩	٣١٠ ١' ٢١,٨٥١" N	٣٢٠ ٥٥' ٤٠,٨٩٧" E	٢١٩
٣١٠ ١' ٢٤,٩٣٤" N	٣٢٠ ٥٢' ٢١,٣٩٤" E	٢٧٠	٣١٠ ١' ٢١,٥٣٢" N	٣٢٠ ٥٥' ٤٠,٦٦٠" E	٢٢٠
٣١٠ ١' ٢١,٥٤٦" N	٣٢٠ ٥٢' ٢١,٩٩٩" E	٢٧١	٣١٠ ١' ٢١,٨٥٠" N	٣٢٠ ٥٥' ٣٨,٨٥٦" E	٢٢١
٣١٠ ١' ٢٨,٣٤٤" N	٣٢٠ ٥٢' ٢١,٥٦٦" E	٢٧٢	٣١٠ ١' ٢٢,٥٤٤" N	٣٢٠ ٥٥' ٤١,٩٢١" E	٢٢٢
٣١٠ ١' ٤٤,٢٢٩" N	٣٢٠ ٥٢' ٢٠,١٧٢" E	٢٧٣	٣١٠ ١' ٢٤,٢٢٦" N	٣٢٠ ٥٥' ٢٨,٣٩١" E	٢٢٣
٣١٠ ١' ٤٦,٩٩٥" N	٣٢٠ ٥٢' ٢٠,٨٤٨" E	٢٧٤	٣١٠ ١' ٢٥,٥١٨" N	٣٢٠ ٥٥' ٢٢,٩٦٩" E	٢٢٤
٣١٠ ١' ٥٦,٠٤٣" N	٣٢٠ ٥٢' ٢٠,٤٩٩" E	٢٧٥	٣١٠ ١' ٢٥,٥٨٦" N	٣٢٠ ٥٥' ٢٢,٧٥٥" E	٢٢٥
٣١٠ ٢' ١١,٥٠٣" N	٣٢٠ ٥٢' ٢٠,٧٨٧" E	٢٧٦	٣١٠ ١' ٢٨,٧٠٧" N	٣٢٠ ٥٥' ٢١,٦٥٠" E	٢٢٦
٣١٠ ٢' ٢١,١٨٥" N	٣٢٠ ٥٢' ٢٠,٤١٣" E	٢٧٧	٣١٠ ١' ٢١,١٦٦" N	٣٢٠ ٥٥' ٢٠,٨٠١" E	٢٢٧
٣١٠ ٢' ٥٠,٤٨٥" N	٣٢٠ ٥٢' ٢٥,١٩٣" E	٢٧٨	٣١٠ ١' ٢٢,٤٠٩" N	٣٢٠ ٥٥' ١٧,٧٣٣" E	٢٢٨
٣١٠ ٢' ٥٤,٢٢١" N	٣٢٠ ٥٢' ٢٢,١٥٥" E	٢٧٩	٣١٠ ١' ٢٥,٨٤٨" N	٣٢٠ ٥٥' ١٠,٠٣٥" E	٢٢٩
٣١٠ ٢' ٥٧,٣٩٥" N	٣٢٠ ٥٢' ٢١,٦٨٠" E	٢٨٠	٣١٠ ١' ٢٨,٠٩٥" N	٣٢٠ ٥٥' ١٠,٠٤١" E	٢٣٠
٣١٠ ٢' ٥٧,٦٢١" N	٣٢٠ ٥٢' ٢١,٥٩٢" E	٢٨١	٣١٠ ١' ٢٩,٨٣١" N	٣٢٠ ٥٥' ٨,٩٨١" E	٢٣١
٣١٠ ٣' ٠,٢٥٢" N	٣٢٠ ٥٢' ٢٠,٢٢٢" E	٢٨٢	٣١٠ ١' ٢٩,٩٩١" N	٣٢٠ ٥٥' ٨,١٩٨" E	٢٣٢
٣١٠ ٣' ٠,٢٤٥" N	٣٢٠ ٥٢' ٢٠,٣٧٨" E	٢٨٣	٣١٠ ١' ٥٣,٦٨٥" N	٣٢٠ ٥٥' ٩,٢٢٢" E	٢٣٣
٣١٠ ٣' ٠,٩١٨" N	٣٢٠ ٥٢' ٢٠,١٣١" E	٢٨٤	٣١٠ ١' ٥٤,٢٤٩" N	٣٢٠ ٥٥' ٣,٧٥٥" E	٢٣٤
٣١٠ ٣' ٥,٩٨٨" N	٣٢٠ ٥٢' ١٨,٩٢١" E	٢٨٥	٣١٠ ١' ٥٤,٣٢٠" N	٣٢٠ ٥٥' ٢,٩٦٦" E	٢٣٥
٣١٠ ٣' ١٢,٠٢٣" N	٣٢٠ ٥٢' ١٧,٤٣٠" E	٢٨٦	٣١٠ ١' ٥٥,١٩٧" N	٣٢٠ ٥٥' ٥٤,٤٣٤" E	٢٣٦
٣١٠ ٣' ١٣,٤٣٨" N	٣٢٠ ٥٢' ١٧,١١٣" E	٢٨٧	٣١٠ ١' ٥٥,٢٦٥" N	٣٢٠ ٥٥' ٥٣,٧٦٤" E	٢٣٧
٣١٠ ٣' ٢٢,٧٥٧" N	٣٢٠ ٥٢' ١٥,٠٢٠" E	٢٨٨	٣١٠ ١' ٥٦,٥٣١" N	٣٢٠ ٥٥' ١٩,٥٨٤" E	٢٣٨
٣١٠ ٣' ٢٤,٥٢٦" N	٣٢٠ ٥٢' ١٤,٦٤٠" E	٢٨٩	٣١٠ ١' ٥٦,٢٩٠" N	٣٢٠ ٥٥' ١٥,٧١٤" E	٢٣٩
٣١٠ ٣' ٢٧,٠٤٩" N	٣٢٠ ٥٢' ١٤,٥٥١" E	٢٩٠	٣١٠ ١' ٥٥,٦١٧" N	٣٢٠ ٥٥' ٤,٩٦٦" E	٢٤٠
٣١٠ ٣' ٢٨,٩٨٢" N	٣٢٠ ٥٢' ٢٣,٧٧٠" E	٢٩١	٣١٠ ١' ٥٩,٣٥٧" N	٣٢٠ ٥٥' ١,٧٦٧" E	٢٤١
٣١٠ ٣' ٣٠,٩٠٨" N	٣٢٠ ٥٢' ٢٢,٩١٧" E	٢٩٢	٣١٠ ١' ٥٣,٢٤٥" N	٣٢٠ ٥٥' ٠,٨٤٦" E	٢٤٢
٣١٠ ٣' ٣١,٣٣٩" N	٣٢٠ ٥٢' ٢٤,٩٦٨" E	٢٩٣	٣١٠ ١' ٥٥,٣٩٧" N	٣٢٠ ٥٥' ٢٠,٠٢١" E	٢٤٣
٣١٠ ٣' ٤٥,٣٦١" N	٣٢٠ ٥٢' ٢٠,٣٩٧" E	٢٩٤	٣١٠ ١' ٥٧,٧٦٢" N	٣٢٠ ٥٥' ٥٤,١٨٤" E	٢٤٤
٣١٠ ٣' ٤٥,٨٠١" N	٣٢٠ ٥٢' ٢١,٩٢٤" E	٢٩٥	٣١٠ ١' ٥٩,٦٢٩" N	٣٢٠ ٥٥' ٥٦,٢٩٧" E	٢٤٥
٣١٠ ٣' ٤٦,٣٢٩" N	٣٢٠ ٥٢' ٢٤,٧٥٢" E	٢٩٦	٣١٠ ١' ٥٨,٤٩٦" N	٣٢٠ ٥٥' ٥٨,٢٢٤" E	٢٤٦
٣١٠ ٣' ٤٦,٥٠٩" N	٣٢٠ ٥٢' ٢٢,٢٤٣" E	٢٩٧	٣١٠ ١' ١,٢١٤" N	٣٢٠ ٥٥' ١٠,٥١٥" E	٢٤٧
٣١٠ ٣' ٤٦,٢٠٩" N	٣٢٠ ٥٢' ٢٥,٨١٧" E	٢٩٨	٣١٠ ١' ٢,٣١٩" N	٣٢٠ ٥٥' ٥٧,٨٨٠" E	٢٤٨
٣١٠ ٣' ٤٦,٣١٧" N	٣٢٠ ٥٢' ٢٤,٩٦٢" E	٢٩٩	٣١٠ ١' ١,٠٥١" N	٣٢٠ ٥٥' ٥٤,٢٨٨" E	٢٤٩
٣١٠ ٣' ٤٦,٣٦٣" N	٣٢٠ ٥٢' ٢٢,٦١٣" E	٣٠٠	٣١٠ ١' ٥٩,٩١٢" N	٣٢٠ ٥٥' ٥٦,٠٠٨" E	٢٥٠

١٨ ٩
٤٥٨

(١٢)

٤٥٨.ج

كشف احداثيات بنظام WGS 84 لقطعة أرض بمنطقتي رابعة وبنر العبد
نصالح الهيئة العامة لمشروعات التعمير والتنمية الزراعية

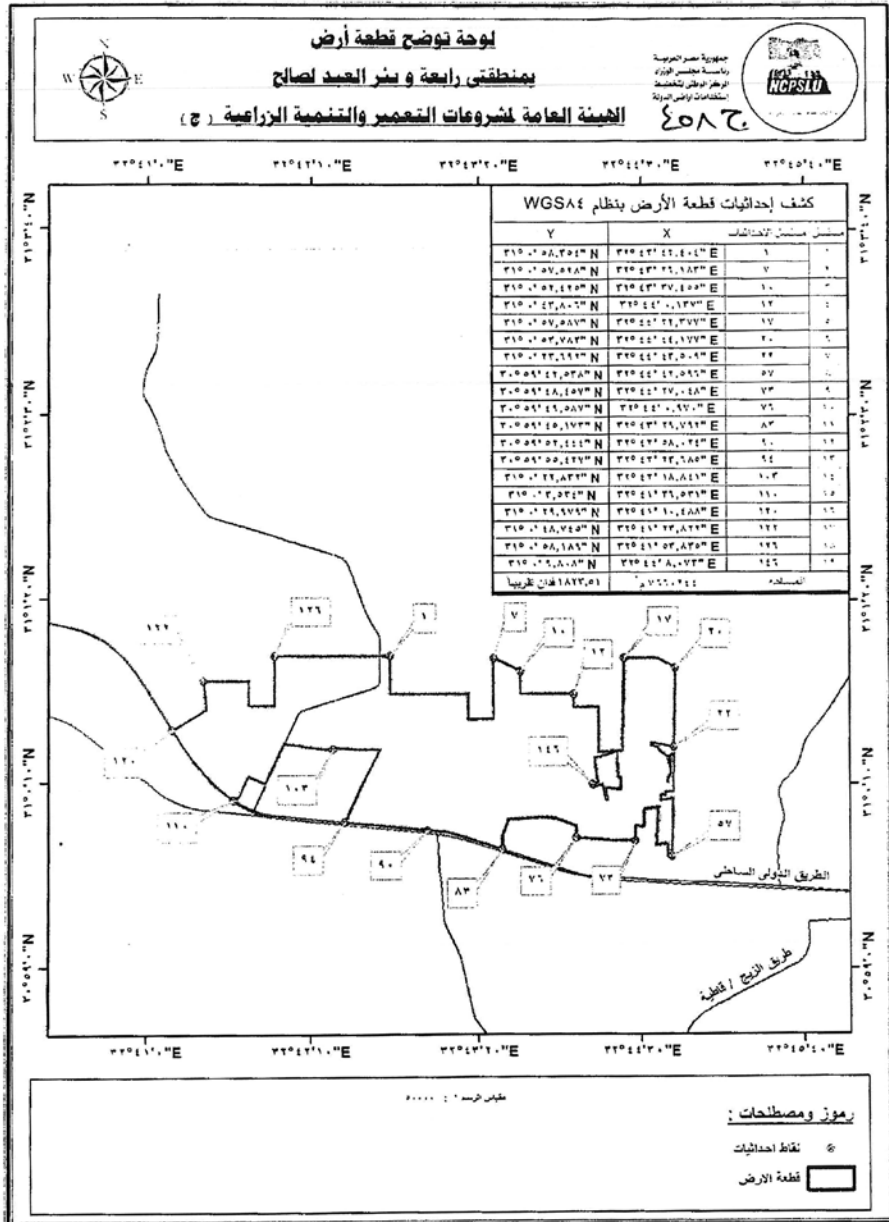
مسنبل	X	Y	مسنبل	X	Y
٣٠١	٣٢٥ ٥٢' ١٥,٠٤٨" E	٣١٥ ٤' ١٨,١٤٣" N	٣١٨	٣٢٥ ٥٤' ٢,٨١٧" E	٣١٥ ٣' ٤٤,٧٦٢" N
٣٠٢	٣٢٥ ٥٢' ١٤,٠٨٤" E	٣١٥ ٤' ٢١,٨٨٠" N	٣١٩	٣٢٥ ٥٤' ٣,٠٩٧" E	٣١٥ ٣' ٤٣,٥٥٠" N
٣٠٣	٣٢٥ ٥٢' ١٣,٦٣٠" E	٣١٥ ٤' ٢٥,٥٤١" N	٣٢٠	٣٢٥ ٥٤' ٧,١٩٠" E	٣١٥ ٣' ٤٣,٩٥٧" N
٣٠٤	٣٢٥ ٥٢' ١٣,٢٠٥" E	٣١٥ ٤' ٢٨,٢٥٣" N	٣٢١	٣٢٥ ٥٤' ٧,٤٦٣" E	٣١٥ ٣' ٤٠,٩٢٤" N
٣٠٥	٣٢٥ ٥٢' ٢٨,١٦٦" E	٣١٥ ٤' ٣٩,٤٤٣" N	٣٢٢	٣٢٥ ٥٤' ٠,٧٦٥" E	٣١٥ ٣' ٣٩,٥٧٨" N
٣٠٦	٣٢٥ ٥٢' ٥٨,٩١٤" E	٣١٥ ٤' ٤٠,٣٢٠" N	٣٢٣	٣٢٥ ٥٤' ١,٠٦٦" E	٣١٥ ٣' ٣٨,٤١٨" N
٣٠٧	٣٢٥ ٥٢' ١٣,٣١٧" E	٣١٥ ٤' ٤٠,٧٢٩" N	٣٢٤	٣٢٥ ٥٤' ٧,٩٨٣" E	٣١٥ ٣' ٣٩,٧٠٤" N
٣٠٨	٣٢٥ ٥٢' ٤٢,١٧٣" E	٣١٥ ٤' ٣٩,٩١٠" N	٣٢٥	٣٢٥ ٥٤' ٧,٧٨١" E	٣١٥ ٣' ٤٢,٨٥٨" N
٣٠٩	٣٢٥ ٥٢' ٤٩,١٠٤" E	٣١٥ ٤' ٣٨,٩٩٦" N	٣٢٦	٣٢٥ ٥٤' ١٠,٨٣٥" E	٣١٥ ٣' ٤٣,٠٧٥" N
٣١٠	٣٢٥ ٥٢' ٥٨,١١٠" E	٣١٥ ٤' ٣٧,٢٠٥" N	٣٢٧	٣٢٥ ٥٤' ١٠,٧٢٠" E	٣١٥ ٣' ٤٣,٩٩٢" N
٣١١	٣٢٥ ٥٤' ٥,٢٥٩" E	٣١٥ ٤' ٣٠,٢٩٢" N	٣٢٨	٣٢٥ ٥٤' ٧,٧٢٠" E	٣١٥ ٣' ٤٣,٨٢٩" N
٣١٢	٣٢٥ ٥٤' ٨,٣٤٨" E	٣١٥ ٤' ٢٥,٥٩٧" N	٣٢٩	٣٢٥ ٥٤' ٧,٥٩٨" E	٣١٥ ٣' ٤٥,٢٧٣" N
٣١٣	٣٢٥ ٥٤' ٣,٥٣٦" E	٣١٥ ٣' ٥٢,٨٤٣" N	٣٣٠	٣٢٥ ٥٤' ٧,٠٩٩" E	٣١٥ ٣' ٤٥,٢٥٥" N
٣١٤	٣٢٥ ٥٤' ٣,٧٦١" E	٣١٥ ٣' ٥١,٩٤١" N	٣٣١	٣٢٥ ٥٧' ٢٩,٢٢٤" E	٣١٥ ١' ٤,٢٢٣" N
٣١٥	٣٢٥ ٥٤' ٦,٥٨٢" E	٣١٥ ٣' ٥٢,٣٣٠" N	٣٣٢	٣٢٥ ٥٧' ٣٥,١١٦" E	٣١٥ ١' ٢,٧٩٤" N
٣١٦	٣٢٥ ٥٤' ٦,٨٥٦" E	٣١٥ ٣' ٥٢,٤١٦" N	٣٣٣	٣٢٥ ٥٧' ٣٦,٧٤٨" E	٣١٥ ١' ٥,٢٩٦" N
٣١٧	٣٢٥ ٥٤' ٦,٧٤٣" E	٣١٥ ٣' ٥٣,٢٦٢" N	٣٣٤	٣٢٥ ٥٧' ٣٠,٣٤٣" E	٣١٥ ١' ٦,٧٠٩" N
المساحة		٣١١٣٥٩٢٤ م	فقدان تقريبا	٧٤١١,٨٥	

١٨ - ١٠



المملكة العربية السعودية
وزارة التخطيط والتنمية الاقتصادية

(١٣)



رموز ومصطلحات :

⊗ نقاط احداثيات

▭ قطعة الارض

طريق النجف / قنطرة

١٨-١١
٤٥٨

(١٤)

٤٥٨ ج.

(ج) كشف احداثيات بنظام WGS ٨٤ لقطعة أرض بمنطقتي رابعة وبنر العبد لصالح الهيئة العامة لمشروعات التعمير والتنمية الزراعية

Y	X	متسلسل	Y	X	متسلسل
٣١٥.٠٥٠٦٦" N	٣٢٥ ٤٤' ٣٧,٨٤.٠" E	٥١	٣١٥.٠٥٨,٣٥٤" N	٣٢٥ ٤٤' ٤٢,٤٠٤" E	١
٣١٥.٠٣,٨١٥" N	٣٢٥ ٤٤' ٣٧,٩٢.٠" E	٥٢	٣١٥.٠٤٣,٨٥٣" N	٣٢٥ ٤٤' ٤٢,٤٤٨" E	٢
٣١٥.٠٤٣,٣٢٢" N	٣٢٥ ٤٤' ٤٣,٧٩٦" E	٥٣	٣١٥.٠٤٣,٨٧٩" N	٣٢٥ ٤٤' ٥٣,٧٥٨" E	٣
٣.٠٥٩' ٥٢,٩٤١" N	٣٢٥ ٤٤' ٤٢,٨٢٦" E	٥٤	٣١٥.٠٤٣,٩٢٦" N	٣٢٥ ٤٤' ١٥,٣٥٨" E	٤
٣.٠٥٩' ٤٨,٤٢١" N	٣٢٥ ٤٤' ٤٢,٧٢٦" E	٥٥	٣١٥.٠٣٤,٥٥٣" N	٣٢٥ ٤٤' ١٥,٢١٩" E	٥
٣.٠٥٩' ٤٧,٤٧٢" N	٣٢٥ ٤٤' ٤٢,٧٠٥" E	٥٦	٣١٥.٠٣٤,٥٩٧" N	٣٢٥ ٤٤' ٢٦,٢٢٢" E	٦
٣.٠٥٩' ٤٢,٥٣٨" N	٣٢٥ ٤٤' ٤٢,٥٩٦" E	٥٧	٣١٥.٠٥٧,٥٢٨" N	٣٢٥ ٤٤' ٢٦,١٨٣" E	٧
٣.٠٥٩' ٤٢,٥٢٠" N	٣٢٥ ٤٤' ٤٠,٨٥٤" E	٥٨	٣١٥.٠٥٥,١٨٩" N	٣٢٥ ٤٤' ٣١,٣٤٩" E	٨
٣.٠٥٩' ٤٤,٢٢٠" N	٣٢٥ ٤٤' ٤٠,٧٤٤" E	٥٩	٣١٥.٠٥٣,٧٤٤" N	٣٢٥ ٤٤' ٣٤,٦٠٨" E	٩
٣.٠٥٩' ٤٧,٤٧١" N	٣٢٥ ٤٤' ٤١,٥٧٦" E	٦٠	٣١٥.٠٥٢,٤٢٥" N	٣٢٥ ٤٤' ٣٧,٤٥٥" E	١٠
٣.٠٥٩' ٤٤,٩١٣" N	٣٢٥ ٤٤' ٣٦,٠٣١" E	٦١	٣١٥.٠٤٣,٩٣٣" N	٣٢٥ ٤٤' ٣٧,٣٧٧" E	١١
٣١٥.٠٠,٠٦٣" N	٣٢٥ ٤٤' ٣٦,٧٢٢" E	٦٢	٣١٥.٠٤٣,٨٠٦" N	٣٢٥ ٤٤' ٠,١٣٧" E	١٢
٣١٥.٠٠,٨١٥" N	٣٢٥ ٤٤' ٣٦,٧٢٢" E	٦٣	٣١٥.٠٣٩,١٥٣" N	٣٢٥ ٤٤' ٠,٠٩١" E	١٣
٣١٥.٠١,٠٠٠" N	٣٢٥ ٤٤' ٣٦,٧٧٦" E	٦٤	٣١٥.٠٣٨,٩٣٣" N	٣٢٥ ٤٤' ١١,٠٢٣" E	١٤
٣١٥.٠٠,٠٤٠" N	٣٢٥ ٤٤' ٣٢,٠٢٠" E	٦٥	٣١٥.٠٣١,٩٠٦" N	٣٢٥ ٤٤' ١١,٦٥٤" E	١٥
٣١٥.٠٠,٣٤٨" N	٣٢٥ ٤٤' ٣١,٦٦٠" E	٦٦	٣١٥.٠٣٢,٥٦٦" N	٣٢٥ ٤٤' ٢١,٥٩٤" E	١٦
٣١٥.٠٠,٢٨٨" N	٣٢٥ ٤٤' ٣١,٢٥١" E	٦٧	٣١٥.٠٥٧,٥٨٧" N	٣٢٥ ٤٤' ٢٢,٣٧٧" E	١٧
٣.٠٥٩' ٥٤,١٠٩" N	٣٢٥ ٤٤' ٣٠,٨٧٦" E	٦٨	٣١٥.٠٥٧,٥٣٩" N	٣٢٥ ٤٤' ٢٦,٣٢٨" E	١٨
٣.٠٥٩' ٥٤,١٢٩" N	٣٢٥ ٤٤' ٢٨,٥٩٧" E	٦٩	٣١٥.٠٥٧,٤٤٤" N	٣٢٥ ٤٤' ٣١,٤٦٦" E	١٩
٣.٠٥٩' ٥٤,١٤٢" N	٣٢٥ ٤٤' ٢٧,١١٧" E	٧٠	٣١٥.٠٥٣,٧٨٣" N	٣٢٥ ٤٤' ٤٤,١٧٧" E	٢٠
٣.٠٥٩' ٥٣,٨٦٠" N	٣٢٥ ٤٤' ٢٧,١١٣" E	٧١	٣١٥.٠٢٨,٣٠٥" N	٣٢٥ ٤٤' ٢١,٣١١" E	٢١
٣.٠٥٩' ٤٩,٠١٤" N	٣٢٥ ٤٤' ٢٧,٠٥٥" E	٧٢	٣١٥.٠٢٣,٦٩٢" N	٣٢٥ ٤٤' ٤٢,٥٠٠" E	٢٢
٣.٠٥٩' ٤٨,٤٥٧" N	٣٢٥ ٤٤' ٢٧,٠٤٨" E	٧٣	٣١٥.٠٢٥,٤٢٩" N	٣٢٥ ٤٤' ٣٤,٣٦٦" E	٢٣
٣.٠٥٩' ٤٨,٦٧٤" N	٣٢٥ ٤٤' ١٦,١٨٩" E	٧٤	٣١٥.٠٢٤,٣٠٤" N	٣٢٥ ٤٤' ٣٣,٩٦٥" E	٢٤
٣.٠٥٩' ٤٩,٥٠٧" N	٣٢٥ ٤٤' ٣,٠٩٧" E	٧٥	٣١٥.٠٢٣,٦٦٦" N	٣٢٥ ٤٤' ٣٦,٦٥٥" E	٢٥
٣.٠٥٩' ٤٩,٥٨٧" N	٣٢٥ ٤٤' ٠,٤٧٠" E	٧٦	٣١٥.٠٢٣,٠٥٩" N	٣٢٥ ٤٤' ٣١,٨٨١" E	٢٦
٣.٠٥٩' ٥٤,١٢٣" N	٣٢٥ ٤٤' ٠,٧٥٧" E	٧٧	٣١٥.٠٢٢,٤٠٢" N	٣٢٥ ٤٤' ٣٧,٣٩٧" E	٢٧
٣.٠٥٩' ٥٦,٨١٥" N	٣٢٥ ٤٣' ٥٢,٥٣٦" E	٧٨	٣١٥.٠٢١,٥٠٢" N	٣٢٥ ٤٤' ٣٨,٥٩٧" E	٢٨
٣.٠٥٩' ٥٧,٣٦٧" N	٣٢٥ ٤٣' ٤٧,٢٧٦" E	٧٩	٣١٥.٠٢٠,٦٥٤" N	٣٢٥ ٤٤' ٣٩,٦٧٧" E	٢٩
٣.٠٥٩' ٥٦,٩٥٥" N	٣٢٥ ٤٣' ٤٠,٨٨٧" E	٨٠	٣١٥.٠٢٠,٤١٠" N	٣٢٥ ٤٤' ٤٠,١١١" E	٣٠
٣.٠٥٩' ٥٦,٦٦٢" N	٣٢٥ ٤٣' ٣٢,٢٢٧" E	٨١	٣١٥.٠٢٠,٢١٨" N	٣٢٥ ٤٤' ٤١,٢٤٩" E	٣١
٣.٠٥٩' ٥١,٠٨٨" N	٣٢٥ ٤٣' ٢٩,٨٨٩" E	٨٢	٣١٥.٠١٩,٠٠٧" N	٣٢٥ ٤٤' ٤١,٢٢٨" E	٣٢
٣.٠٥٩' ٤٥,١٧٣" N	٣٢٥ ٤٣' ٢٩,٧٤٢" E	٨٣	٣١٥.٠١٤,٦٥٠" N	٣٢٥ ٤٤' ٤١,٧٧٧" E	٣٣
٣.٠٥٩' ٤٥,٩٢٦" N	٣٢٥ ٤٣' ٢٧,١٥٥" E	٨٤	٣١٥.٠١٤,٠٤٠" N	٣٢٥ ٤٤' ٤١,٧٦٠" E	٣٤
٣.٠٥٩' ٤٩,٧٤٣" N	٣٢٥ ٤٣' ١٤,٠٩٣" E	٨٥	٣١٥.٠١٣,٢٤٠" N	٣٢٥ ٤٤' ٤١,٤٦٦" E	٣٥
٣.٠٥٩' ٥٠,٨٢٤" N	٣٢٥ ٤٣' ١٠,١٢١" E	٨٦	٣١٥.٠١١,٠٣٨" N	٣٢٥ ٤٤' ٤٠,٣٧١" E	٣٦
٣.٠٥٩' ٥١,٤٣٢" N	٣٢٥ ٤٣' ٧,٤٥٢" E	٨٧	٣١٥.٠١٠,٨٢٠" N	٣٢٥ ٤٤' ٤٠,٨٥٧" E	٣٧
٣.٠٥٩' ٥١,٧٨٣" N	٣٢٥ ٤٣' ٥,٣٦٤" E	٨٨	٣١٥.٠١٠,٨٣٧" N	٣٢٥ ٤٤' ٤٠,٨٥٠" E	٣٨
٣.٠٥٩' ٥٢,٠٣٦" N	٣٢٥ ٤٣' ٣,٧٢٠" E	٨٩	٣١٥.٠١١,٠٢٥" N	٣٢٥ ٤٤' ٤٠,٧٦٠" E	٣٩
٣.٠٥٩' ٥٢,٤٤٤" N	٣٢٥ ٤٣' ٥٨,٠٢٤" E	٩٠	٣١٥.٠١١,٣٧٤" N	٣٢٥ ٤٤' ٤٠,٧٨٨" E	٤٠
٣.٠٥٩' ٥٣,١٨٣" N	٣٢٥ ٤٣' ٤٩,٦٦٥" E	٩١	٣١٥.٠١٤,١٢٢" N	٣٢٥ ٤٤' ٤٢,١١٤" E	٤١
٣.٠٥٩' ٥٤,٣٦٦" N	٣٢٥ ٤٣' ٣٥,٩٦٧" E	٩٢	٣١٥.٠١٤,٥٧٨" N	٣٢٥ ٤٤' ٤٢,١٦٢" E	٤٢
٣.٠٥٩' ٥٥,٠٤٤" N	٣٢٥ ٤٣' ٢٧,١٨٣" E	٩٣	٣١٥.٠١٩,٣٩٤" N	٣٢٥ ٤٤' ٤١,٥٢١" E	٤٣
٣.٠٥٩' ٥٥,٤٢٧" N	٣٢٥ ٤٣' ٢٦,٦٨٥" E	٩٤	٣١٥.٠٢٠,٢١٩" N	٣٢٥ ٤٤' ٤١,٥٦٩" E	٤٤
٣١٥.٠١,١٤٠" N	٣٢٥ ٤٣' ٢٦,٥٦٠" E	٩٥	٣١٥.٠٢٠,٦١٥" N	٣٢٥ ٤٤' ٤١,٧٨٣" E	٤٥
٣١٥.٠١,٦٣١" N	٣٢٥ ٤٣' ٢٩,٥٧٦" E	٩٦	٣١٥.٠٢١,١٥٥" N	٣٢٥ ٤٤' ٤٣,١٤٨" E	٤٦
٣١٥.٠١,٨٩١" N	٣٢٥ ٤٣' ٣١,٠٣٣" E	٩٧	٣١٥.٠٢١,٣٠٢" N	٣٢٥ ٤٤' ٤٣,٤٥٦" E	٤٧
٣١٥.٠١٨,٠٨٣" N	٣٢٥ ٤٣' ٣٥,٧٥٨" E	٩٨	٣١٥.٠٢٧,٠٤٤" N	٣٢٥ ٤٤' ٤٣,٣٣٩" E	٤٨
٣١٥.٠٢٢,٧٠٤" N	٣٢٥ ٤٣' ٣٨,٢٢٨" E	٩٩	٣١٥.٠٢٧,٥٩٠" N	٣٢٥ ٤٤' ٣٩,٨٥٨" E	٤٩
٣١٥.٠٢٢,٨٢٠" N	٣٢٥ ٤٣' ٣٧,٩١١" E	١٠٠	٣١٥.٠٢٥,٧٧٤" N	٣٢٥ ٤٤' ٣٩,٨٨٥" E	٥٠

١٨ - ١٤
٤٥٨

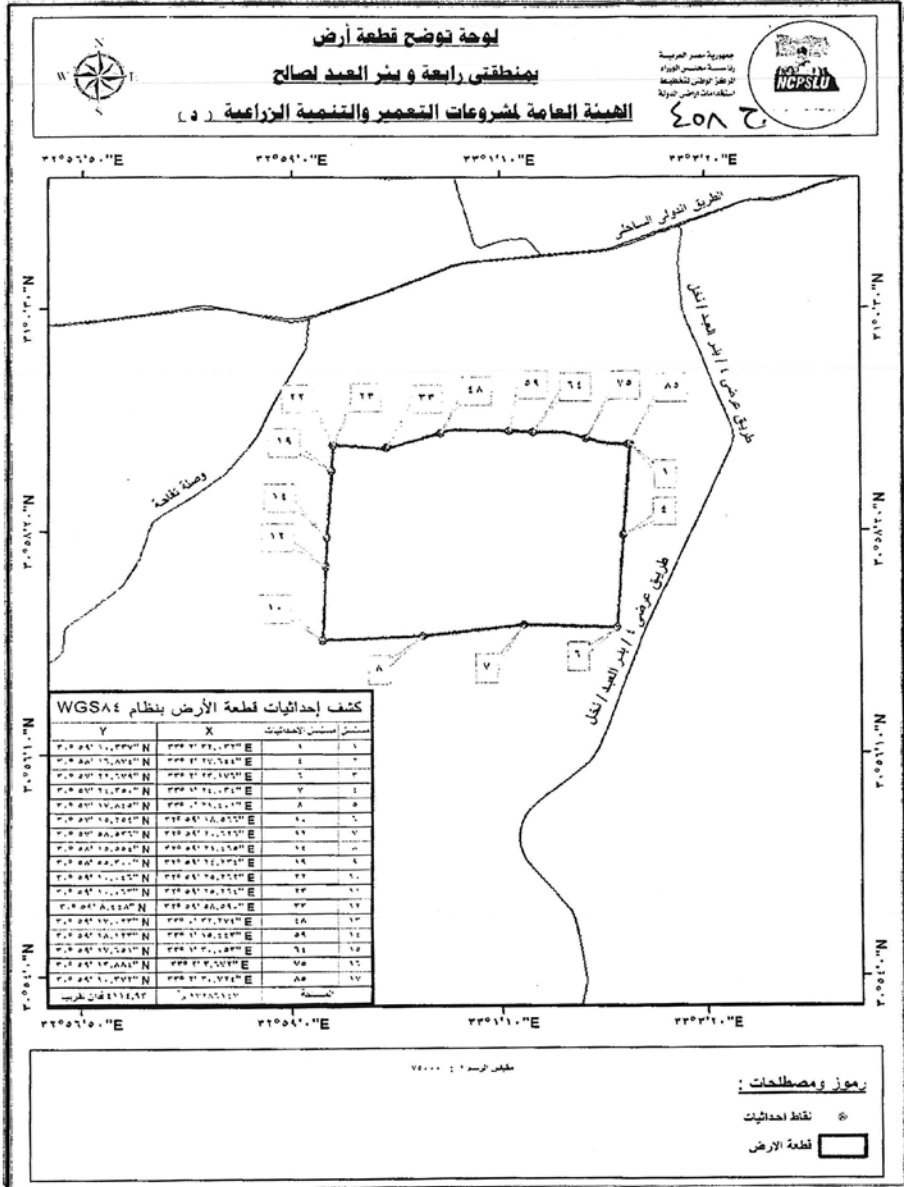
(١٥)

ع. ٤٥٨

كشف احداثيات بنظام WGS ٨٤ لقطعة أرض بمنطقتي رابعة وبنر العبد لصالح الهيئة العامة لمشروعات التعمير والتنمية الزراعية					
Y	X	ممتثل	Y	X	ممتثل
٣١° ٠٠' ٣٩,٣٧" N	٣٢° ٤١' ٤٢,٩٥٧" E	١٢٤	٣١° ٠٠' ٢٢,٤٠٠" N	٣٢° ٤٢' ١٨,٩٠٤" E	١٠١
٣١° ٠٠' ٣٩,٣٩٦" N	٣٢° ٤١' ٥٢,٨٩٤" E	١٢٥	٣١° ٠٠' ٢٢,٢٥٣" N	٣٢° ٤٢' ١٨,٨٨٩" E	١٠٢
٣١° ٠٠' ٥٨,١٨٩" N	٣٢° ٤١' ٥٢,٨٣٥" E	١٢٦	٣١° ٠٠' ٢٢,٨٢٢" N	٣٢° ٤٢' ١٨,٨٤٦" E	١٠٣
٣١° ٠٠' ٥٨,٢٦٤" N	٣٢° ٤١' ١٥,٧٩٤" E	١٢٧	٣١° ٠٠' ٢٢,٧٢٠" N	٣٢° ٤٢' ١٨,٤٤٢" E	١٠٤
٣١° ٠٠' ٨,٢٣٨" N	٣٢° ٤٤' ٨,٣٤٨" E	١٢٨	٣١° ٠٠' ٢٢,٥٢٥" N	٣٢° ٤٢' ٩,٧١٩" E	١٠٥
٣١° ٠٠' ٨,٦١٠" N	٣٢° ٤٤' ٨,٩١٠" E	١٢٩	٣١° ٠٠' ٢٥,٠٧٨" N	٣٢° ٤٢' ٥٨,٠١٨" E	١٠٦
٣١° ٠٠' ٩,٦٨٣" N	٣٢° ٤٤' ١٢,٢٦٣" E	١٣٠	٣١° ٠٠' ٩,٨٨١" N	٣٢° ٤٢' ٤٩,٩٥٢" E	١٠٧
٣١° ٠٠' ٨,٤٢٩" N	٣٢° ٤٤' ١٢,٥٨٦" E	١٣١	٣١° ٠٠' ١٢,٧١٩" N	٣٢° ٤٢' ٤٢,٩٠٢" E	١٠٨
٣١° ٠٠' ٣,٨٨٥" N	٣٢° ٤٤' ١٣,٨٠٠" E	١٣٢	٣١° ٠٠' ٥,٢١٥" N	٣٢° ٤٢' ٣٨,٩٣٥" E	١٠٩
٣١° ٠٠' ٣,٩٣٠" N	٣٢° ٤٤' ١٤,٩٢٧" E	١٣٣	٣١° ٠٠' ٣,٥٢٤" N	٣٢° ٤٢' ٣٦,٥٣١" E	١١٠
٣١° ٠٠' ٨,٣٦٥" N	٣٢° ٤٤' ١٣,٨٨٧" E	١٣٤	٣١° ٠٠' ٣,٦٥٨" N	٣٢° ٤٢' ٣٦,٢٩٤" E	١١١
٣١° ٠٠' ٨,٠٩٣" N	٣٢° ٤٤' ١٩,٤٢٧" E	١٣٥	٣١° ٠٠' ٥,٧٢٩" N	٣٢° ٤٢' ٣٢,١٣٩" E	١١٢
٣١° ٠٠' ٨,٠٩٣" N	٣٢° ٤٤' ١٩,٤٢٠" E	١٣٦	٣١° ٠٠' ٨,١٠٢" N	٣٢° ٤٢' ٣٠,١٦٠" E	١١٣
٣١° ٠٠' ٨,٠٥٣" N	٣٢° ٤٤' ٢١,١٣٠" E	١٣٧	٣١° ٠٠' ١٠,٨١٢" N	٣٢° ٤٢' ٢٧,١٠٦" E	١١٤
٣١° ٠٠' ١٢,٥٠٧" N	٣٢° ٤٤' ٢٠,٨٩٥" E	١٣٨	٣١° ٠٠' ١٥,٨٠٢" N	٣٢° ٤٢' ٢١,٧٢٧" E	١١٥
٣١° ٠٠' ١٢,٣٦١" N	٣٢° ٤٤' ١٩,٧٤٠" E	١٣٩	٣١° ٠٠' ١٨,٢٤٨" N	٣٢° ٤٢' ١٩,٣١٢" E	١١٦
٣١° ٠٠' ١٢,٤٣٧" N	٣٢° ٤٤' ١٩,٧٤٦" E	١٤٠	٣١° ٠٠' ٢٠,٠١٦" N	٣٢° ٤٢' ١٧,٧٧٠" E	١١٧
٣١° ٠٠' ٢٢,١٥٠" N	٣٢° ٤٤' ١٩,٣٥٠" E	١٤١	٣١° ٠٠' ٢٤,٥٧٢" N	٣٢° ٤٢' ١٤,٢٤٣" E	١١٨
٣١° ٠٠' ١٩,٥٩٥" N	٣٢° ٤٤' ٩,٠٣٢" E	١٤٢	٣١° ٠٠' ٢٧,٣٤٥" N	٣٢° ٤٢' ١٢,٣٠٧" E	١١٩
٣١° ٠٠' ١٧,٣٨٠" N	٣٢° ٤٤' ٩,٤٢٣" E	١٤٣	٣١° ٠٠' ٢٩,٩٧٩" N	٣٢° ٤٢' ١٠,٤٨٨" E	١٢٠
٣١° ٠٠' ١١,٦٣٤" N	٣٢° ٤٤' ١٠,٣٢٤" E	١٤٤	٣١° ٠٠' ٣٨,٠١٠" N	٣٢° ٤٢' ٢٥,٢١٧" E	١٢١
٣١° ٠٠' ١٠,٥٨٢" N	٣٢° ٤٤' ١٠,٥٨٩" E	١٤٥	٣١° ٠٠' ٤٨,٧٤٥" N	٣٢° ٤٢' ٢٣,٨٢٢" E	١٢٢
٣١° ٠٠' ٩,٨٠٨" N	٣٢° ٤٤' ٨,٠٧٣" E	١٤٦	٣١° ٠٠' ٤٨,٧٩٠" N	٣٢° ٤٢' ٤٢,٩٢٧" E	١٢٣
١٨٢٣,٥١ فدان تقريبا			٧٦٦,٢٤٤ م ^٢		المساحة

١٨ - ١٢
ع. ٤٥٨

(١٦)



١٤ - ١٨
 ٤٥٨

(١٧)

٤٥٨ ح

(د) كشف احداثيات نظام WGS ٨٤ لقطعة أرض بمنطقتي رابعة وبنر العبد لصالح الهيئة العامة لمشروعات التعمير والتنمية الزراعية

مستل	X	Y	مستل	X	Y
١	٣٣٠ ٢١ ٣٢,٠٣٢" E	٣٠٠ ٥٩' ١٠,٣٢٧" N	٤٤	٣٣٠ ٠١ ٢٥,٨٦٧" E	٣٠٠ ٥٩' ١٥,٢٤٥" N
٢	٣٣٠ ٢١ ٣١,٣٩١" E	٣٠٠ ٥٩' ٢,٦٦٦" N	٤٥	٣٣٠ ٠١ ٢٧,٧٠٨" E	٣٠٠ ٥٩' ١٥,٧٧٧" N
٣	٣٣٠ ٢١ ٢٩,٧٧٧" E	٣٠٠ ٥٨' ٤٣,٠١٩" N	٤٦	٣٣٠ ٠١ ٢٩,٤٠٥" E	٣٠٠ ٥٩' ١٦,٢١٤" N
٤	٣٣٠ ٢١ ٢٧,٦٤٤" E	٣٠٠ ٥٨' ١٦,٨٧٤" N	٤٧	٣٣٠ ٠١ ٣٠,٣٤٣" E	٣٠٠ ٥٩' ١٦,٤٥٦" N
٥	٣٣٠ ٢١ ٢٥,٣٣٧" E	٣٠٠ ٥٧' ٤٨,٨٩٨" N	٤٨	٣٣٠ ٠١ ٣٢,٢٧٤" E	٣٠٠ ٥٩' ١٧,٠٢٣" N
٦	٣٣٠ ٢١ ٢٣,١٧٦" E	٣٠٠ ٥٧' ٢٢,٦٧٩" N	٤٩	٣٣٠ ٠١ ٣٦,١٩١" E	٣٠٠ ٥٩' ١٨,٠٩٠" N
٧	٣٣٠ ٢١ ٢٤,٠٣٤" E	٣٠٠ ٥٧' ٢٤,٣٥٠" N	٥٠	٣٣٠ ٠١ ٣٧,٩٨٣" E	٣٠٠ ٥٩' ١٨,٤٦٦" N
٨	٣٣٠ ٢١ ٢١,٤٠١" E	٣٠٠ ٥٧' ١٧,٨٤٥" N	٥١	٣٣٠ ٠١ ٤٠,٣٧٠" E	٣٠٠ ٥٩' ١٨,٦٩٧" N
٩	٣٣٠ ٥٩' ٣٨,١٥٠" E	٣٠٠ ٥٧' ١٦,٠٧٥" N	٥٢	٣٣٠ ٠١ ٤١,٨٤٤" E	٣٠٠ ٥٩' ١٨,٨٣٩" N
١٠	٣٣٠ ٥٩' ١٨,٥٦٦" E	٣٠٠ ٥٧' ١٥,٢٥٤" N	٥٣	٣٣٠ ٠١ ٤٤,٣٥٢" E	٣٠٠ ٥٩' ١٨,٨٨٤" N
١١	٣٣٠ ٥٩' ١٩,١٣١" E	٣٠٠ ٥٧' ٢٧,٤١٣" N	٥٤	٣٣٠ ٠١ ٤٨,٠٢٩" E	٣٠٠ ٥٩' ١٨,٧٤٤" N
١٢	٣٣٠ ٥٩' ٢٠,٦٢٢" E	٣٠٠ ٥٧' ٥٨,٥٣٦" N	٥٥	٣٣٠ ٠١ ٥١,٥١٩" E	٣٠٠ ٥٩' ١٨,٦٥٣" N
١٣	٣٣٠ ٥٩' ٢١,٣٧٤" E	٣٠٠ ٥٨' ١٤,٢٥٩" N	٥٦	٣٣٠ ٠١ ٥٤,٩٠٦" E	٣٠٠ ٥٩' ١٨,٥٨٢" N
١٤	٣٣٠ ٥٩' ٢١,٦٦٥" E	٣٠٠ ٥٨' ١٥,٥٥٤" N	٥٧	٣٣٠ ٠١ ٠١,٥١٣" E	٣٠٠ ٥٩' ١٨,٤٦٦" N
١٥	٣٣٠ ٥٩' ٢١,٧٧٧" E	٣٠٠ ٥٨' ٢٠,٠٢٩" N	٥٨	٣٣٠ ٠١ ٠١,٧٨٠" E	٣٠٠ ٥٩' ١٨,٢٤٤" N
١٦	٣٣٠ ٥٩' ٢٢,٠٨٤" E	٣٠٠ ٥٨' ٢٤,٤٤٨" N	٥٩	٣٣٠ ٠١ ٠١,٤٤٣" E	٣٠٠ ٥٩' ١٨,١٢٣" N
١٧	٣٣٠ ٥٩' ٢٢,٩٠٢" E	٣٠٠ ٥٨' ٣٦,٢٠٢" N	٦٠	٣٣٠ ٠١ ٠١,٦٦٥" E	٣٠٠ ٥٩' ١٨,٠٢٣" N
١٨	٣٣٠ ٥٩' ٢٢,٩٢٣" E	٣٠٠ ٥٨' ٣٦,٤٩٠" N	٦١	٣٣٠ ٠١ ٠٢,٠٧٩" E	٣٠٠ ٥٩' ١٧,٤٥٧" N
١٩	٣٣٠ ٥٩' ٢٤,٢٣٤" E	٣٠٠ ٥٨' ٥٥,٣٠٠" N	٦٢	٣٣٠ ٠١ ٠٢,٤٦٥" E	٣٠٠ ٥٩' ١٧,٨٤١" N
٢٠	٣٣٠ ٥٩' ٢٤,٣٣٢" E	٣٠٠ ٥٨' ٥٦,٧٠٤" N	٦٣	٣٣٠ ٠١ ٠٢,٦٩٢" E	٣٠٠ ٥٩' ١٧,٧٧١" N
٢١	٣٣٠ ٥٩' ٢٤,٦٣٤" E	٣٠٠ ٥٩' ١٠,٢٨٨" N	٦٤	٣٣٠ ٠١ ٠٢,٠٥٣" E	٣٠٠ ٥٩' ١٧,٦٥١" N
٢٢	٣٣٠ ٥٩' ٢٥,٠٦٦" E	٣٠٠ ٥٩' ١٠,٠٦٦" N	٦٥	٣٣٠ ٠١ ٠٢,٨٥٤" E	٣٠٠ ٥٩' ١٧,٦٢٢" N
٢٣	٣٣٠ ٥٩' ٢٥,٢٦٤" E	٣٠٠ ٥٩' ١٠,٠٦٣" N	٦٦	٣٣٠ ٠١ ٠٢,٢٠١" E	٣٠٠ ٥٩' ١٧,٥٧٠" N
٢٤	٣٣٠ ٥٩' ٢٨,٥٩٢" E	٣٠٠ ٥٩' ٩,٨٥٥" N	٦٧	٣٣٠ ٠١ ٠٢,٠٧٣" E	٣٠٠ ٥٩' ١٧,٥٦٣" N
٢٥	٣٣٠ ٥٩' ٣٦,٠٨٥" E	٣٠٠ ٥٩' ٩,٤٢٤" N	٦٨	٣٣٠ ٠١ ٠٢,٩٩٦" E	٣٠٠ ٥٩' ١٧,٥٢٣" N
٢٦	٣٣٠ ٥٩' ٤٠,٣١١" E	٣٠٠ ٥٩' ٩,١٧٧" N	٦٩	٣٣٠ ٠١ ٠٢,٢٨٨" E	٣٠٠ ٥٩' ١٧,٢٥٧" N
٢٧	٣٣٠ ٥٩' ٤٤,٧٤٤" E	٣٠٠ ٥٩' ٨,٨٩٢" N	٧٠	٣٣٠ ٠١ ٠٢,٤٨,٧٤٤" E	٣٠٠ ٥٩' ١٧,١٦٩" N
٢٨	٣٣٠ ٥٩' ٤٤,٤٠٦" E	٣٠٠ ٥٩' ٨,٥٥٥" N	٧١	٣٣٠ ٠١ ٠٢,٤٩,٨٢٠" E	٣٠٠ ٥٩' ١٧,٠٥٢" N
٢٩	٣٣٠ ٥٩' ٥٠,٥٩٤" E	٣٠٠ ٥٩' ٨,٤٠٩" N	٧٢	٣٣٠ ٠١ ٠٢,٥٢,٢٧٢" E	٣٠٠ ٥٩' ١٦,٧١٥" N
٣٠	٣٣٠ ٥٩' ٥٢,٦٦٧" E	٣٠٠ ٥٩' ٨,٢٠٢" N	٧٣	٣٣٠ ٠١ ٠٢,٥٤,١٥٧" E	٣٠٠ ٥٩' ١٦,٢٩٦" N
٣١	٣٣٠ ٥٩' ٥٤,٦٣٩" E	٣٠٠ ٥٩' ٨,٢٥٩" N	٧٤	٣٣٠ ٠١ ٠٢,٥٦,٢٠٢" E	٣٠٠ ٥٩' ١٥,٨٢٩" N
٣٢	٣٣٠ ٥٩' ٥٦,٤١٧" E	٣٠٠ ٥٩' ٨,٢٩٨" N	٧٥	٣٣٠ ٠١ ٠٢,٥٦,٦٧٢" E	٣٠٠ ٥٩' ١٥,٨٨٤" N
٣٣	٣٣٠ ٥٩' ٥٨,٥٩٠" E	٣٠٠ ٥٩' ٨,٤٤٨" N	٧٦	٣٣٠ ٠١ ٠٢,٥٨,٢٦٨" E	٣٠٠ ٥٩' ١٥,٧١٥" N
٣٤	٣٣٠ ٠١ ٠٠,٧٠٧" E	٣٠٠ ٥٩' ٨,٧٧٣" N	٧٧	٣٣٠ ٠١ ٠٢,٥٨,٢٥٥" E	٣٠٠ ٥٩' ١١,٨٢٣" N
٣٥	٣٣٠ ٠١ ٠٢,٨١٨" E	٣٠٠ ٥٩' ٩,١٥٤" N	٧٨	٣٣٠ ٠١ ٠٢,٥٦,٤٦٢" E	٣٠٠ ٥٩' ١١,٣٩٢" N
٣٦	٣٣٠ ٠١ ٠٢,٨٨٩" E	٣٠٠ ٥٩' ٩,١٦٧" N	٧٩	٣٣٠ ٠١ ٠٢,٥٦,٩٧١" E	٣٠٠ ٥٩' ١١,٠١٢" N
٣٧	٣٣٠ ٠١ ٠٠,٧٥٢" E	٣٠٠ ٥٩' ٩,٨٥٠" N	٨٠	٣٣٠ ٠١ ٠٢,٥٨,٨٠٩" E	٣٠٠ ٥٩' ١٠,٧٥٨" N
٣٨	٣٣٠ ٠١ ٠١,٠١١" E	٣٠٠ ٥٩' ١١,١٩١" N	٨١	٣٣٠ ٠١ ٠٢,٥٨,٨٦٢" E	٣٠٠ ٥٩' ١٠,٦٧١" N
٣٩	٣٣٠ ٠١ ٠١,٦٢١" E	٣٠٠ ٥٩' ١٢,٦٥٧" N	٨٢	٣٣٠ ٠١ ٠٢,٥٨,٢٩٤" E	٣٠٠ ٥٩' ١٠,٦١٠" N
٤٠	٣٣٠ ٠١ ٠١,٧٠٠" E	٣٠٠ ٥٩' ١٢,٩٧٦" N	٨٣	٣٣٠ ٠١ ٠٢,٥٨,٠١٩" E	٣٠٠ ٥٩' ١٠,٥٢٩" N
٤١	٣٣٠ ٠١ ٠١,٦٥٩" E	٣٠٠ ٥٩' ١٣,٥٥٦" N	٨٤	٣٣٠ ٠١ ٠٢,٥٧,٧٠٠" E	٣٠٠ ٥٩' ١٠,٤٥١" N
٤٢	٣٣٠ ٠١ ٠٢,٢٣٩" E	٣٠٠ ٥٩' ١٤,٣٦٥" N	٨٥	٣٣٠ ٠١ ٠٢,٥٧,٧٢٤" E	٣٠٠ ٥٩' ١٠,٣٧٢" N
٤٣	٣٣٠ ٠١ ٠٢,٤٣٥" E	٣٠٠ ٥٩' ١٤,٩٤١" N	المساحة	١٧٢٨٦١٤٧ م ^٢	٤١١٤,٩٢ فدان تقريبا

١٨-١٥
٤٥٨ ح

(١٩)

ع ٤٥٨

(هـ) كشف إحداثيات نظام WGS ٨٤ لقطعة أرض بمنطقتي رابعة وبنر العبد لصالح الهيئة العامة لمشروعات التعمير والتنمية الزراعية

Y	X	متسلسل	Y	X	متسلسل
٣٠°٥٨'٤١,٣٩٥" N	٣٢°٣٨'٢٩,٠٨٦" E	٥١	٣١°٠١'١٦,١٢٢" N	٣٢°٣٨'٥٦,٩٢١" E	١
٣٠°٥٨'٤٣,٠٩١" N	٣٢°٣٨'٢٥,٤٣٥" E	٥٢	٣١°٠١'١٦,٤٢٠" N	٣٢°٣٨'٥٩,٢٣٢" E	٢
٣٠°٥٨'٤٥,٥٢١" N	٣٢°٣٨'١٨,٢٣٩" E	٥٣	٣١°٠١'١٦,٠٣٢" N	٣٢°٣٩'١٩,٩٢٢" E	٣
٣٠°٥٨'٤٧,٥٣٢" N	٣٢°٣٨'١٢,٢٣٧" E	٥٤	٣١°٠١'١٥,٥٨٨" N	٣٢°٣٩'٤١,١٧٨" E	٤
٣٠°٥٨'٤٨,٧١٩" N	٣٢°٣٨'٨,٧١٩" E	٥٥	٣١°٠١'١٤,٩٢٢" N	٣٢°٣٩'٦,١٥٩" E	٥
٣٠°٥٨'٤٩,١٩٩" N	٣٢°٣٨'٧,٢٥٨" E	٥٦	٣١°٠١'١٤,٠٦٢" N	٣٢°٣٩'٩,٣٧٥" E	٦
٣٠°٥٨'٤٩,٥٩٨" N	٣٢°٣٨'٦,٢٢٩" E	٥٧	٣١°٠١'١٢,٨٧٥" N	٣٢°٣٩'١٢,٤١٩" E	٧
٣٠°٥٨'٤٩,٩٩٠" N	٣٢°٣٨'٥,٢٨٠" E	٥٨	٣١°٠١'١١,٦٤٦" N	٣٢°٣٩'١٤,٥٤٩" E	٨
٣٠°٥٨'٤٩,٩٥٣" N	٣٢°٣٨'٥,١٤٧" E	٥٩	٣١°٠١'١٠,٦٨٤" N	٣٢°٣٩'١٦,٦٥٨" E	٩
٣٠°٥٨'٥١,١٨٧" N	٣٢°٣٨'١,٠٣٩" E	٦٠	٣١°٠١'٩,٨٤١" N	٣٢°٣٩'١٩,٠٦٠" E	١٠
٣٠°٥٩'٣,٠٣٨" N	٣٢°٣٧'٢٥,٩٨٢" E	٦١	٣١°٠١'٨,٩١١" N	٣٢°٣٩'٢١,٤٨٦" E	١١
٣٠°٥٩'٣,٠٣٣" N	٣٢°٣٧'١٧,٦٤٤" E	٦٢	٣١°٠١'٨,٣١٧" N	٣٢°٣٩'٢٤,٧٧١" E	١٢
٣٠°٥٩'٧,٧٩٧" N	٣٢°٣٧'١١,٤٨٨" E	٦٣	٣١°٠١'٨,١٨٧" N	٣٢°٣٩'٢٥,٩٤٢" E	١٣
٣٠°٥٩'٨,٠٢٢" N	٣٢°٣٧'١,٥٥٦" E	٦٤	٣١°٠١'٨,٠٤٤" N	٣٢°٣٩'٢٧,٢٢٣" E	١٤
٣٠°٥٩'٨,١٦٣" N	٣٢°٣٧'٩,٥٨٠" E	٦٥	٣١°٠١'٧,٩٥٥" N	٣٢°٣٩'٢٨,٠٩٨" E	١٥
٣٠°٥٩'٨,٢٣١" N	٣٢°٣٧'٨,٤٢٤" E	٦٦	٣١°٠١'٧,٩٤٣" N	٣٢°٣٩'٢٩,٢٩٠" E	١٦
٣٠°٥٩'٨,١٨٨" N	٣٢°٣٧'٧,٠٦١" E	٦٧	٣١°٠١'٧,٩٥٨" N	٣٢°٣٩'٢٩,٠٢٧" E	١٧
٣٠°٥٩'٨,٠٢١" N	٣٢°٣٧'٥,٧٨٣" E	٦٨	٣١°٠١'٧,٩٦٥" N	٣٢°٣٩'٤٢,١٩٨" E	١٨
٣٠°٥٩'٧,٦٦٧" N	٣٢°٣٧'٤,١٥٦" E	٦٩	٣١°٠١'٧,٩٩٠" N	٣٢°٣٩'٤٤,٤٣١" E	١٩
٣٠°٥٩'٧,٦٦٧" N	٣٢°٣٧'٣,١٠٢" E	٧٠	٣١°٠١'٧,٩٦٦" N	٣٢°٤٠'٨,٨٦٦" E	٢٠
٣٠°٥٩'٦,٧٩٦" N	٣٢°٣٧'٢,٠٦٦" E	٧١	٣١°٠١'٧,٨٨٥" N	٣٢°٤٠'١٠,٥٨٤" E	٢١
٣٠°٥٩'٦,٢٢٩" N	٣٢°٣٧'١,٠٤١" E	٧٢	٣١°٠١'٧,٦٩٩" N	٣٢°٤٠'١٢,٣٠٣" E	٢٢
٣٠°٥٩'٥,٤٤٦" N	٣٢°٣٦'٥٩,٩٥٣" E	٧٣	٣١°٠١'٧,٢٢٤" N	٣٢°٤٠'١٤,٨٨٣" E	٢٣
٣٠°٥٩'٤,٤٦١" N	٣٢°٣٦'٥٨,٧٩١" E	٧٤	٣١°٠١'٦,٤٥٨" N	٣٢°٤٠'١٧,٦٨٧" E	٢٤
٣٠°٥٩'٢,٨٤٩" N	٣٢°٣٦'٥٧,٥٢١" E	٧٥	٣١°٠١'٥,٣٥٥" N	٣٢°٤٠'٢٠,٥٧٠" E	٢٥
٣٠°٥٨'٥٩,٠٢٣" N	٣٢°٣٦'٥٤,٢٣٠" E	٧٦	٣١°٠١'٤,٣٤٤" N	٣٢°٤٠'٢٢,٧٨٠" E	٢٦
٣٠°٥٨'٥٨,١٠٥" N	٣٢°٣٦'٥٣,٢٧٩" E	٧٧	٣١°٠١'٣,٤٥٥" N	٣٢°٤٠'٢٤,٩٠١" E	٢٧
٣٠°٥٨'٥٧,٤٩٧" N	٣٢°٣٦'٥٢,٢٦٩" E	٧٨	٣١°٠١'١,٨١٦" N	٣٢°٤٠'٢٦,٨٢٤" E	٢٨
٣٠°٥٨'٥٧,١٤٦" N	٣٢°٣٦'٥١,٣١٢" E	٧٩	٣١°٠١'٠,٦٦٥" N	٣٢°٤٠'٢٨,٦٥٥" E	٢٩
٣٠°٥٨'٥٦,٩٥٩" N	٣٢°٣٦'٥٠,٥٦٦" E	٨٠	٣٠°٥٩'٥٩,٢٥٠" N	٣٢°٤٠'٢٩,٦٤٤" E	٣٠
٣٠°٥٨'٥٦,٨٦٩" N	٣٢°٣٦'٤٩,٨٤٧" E	٨١	٣٠°٥٩'٥٧,٦١٢" N	٣٢°٤٠'٣١,٢٢٧" E	٣١
٣٠°٥٨'٥٦,٧٩٣" N	٣٢°٣٦'٤٩,٠٩٧" E	٨٢	٣٠°٥٩'٥٦,٣١٤" N	٣٢°٤٠'٣٢,٢٢٣" E	٣٢
٣٠°٥٨'٥٦,٧١٨" N	٣٢°٣٦'٤٨,١٩٤" E	٨٣	٣٠°٥٩'٥٥,٢٩٣" N	٣٢°٤٠'٣٢,٨٨٢" E	٣٣
٣٠°٥٨'٥٦,٩٤٣" N	٣٢°٣٦'٤٧,١٥٠" E	٨٤	٣٠°٥٩'٥٢,٨٥٦" N	٣٢°٤٠'٣٤,٤٦٠" E	٣٤
٣٠°٥٨'٥٧,١٢٣" N	٣٢°٣٦'٤٦,٤٢٩" E	٨٥	٣٠°٥٩'٥١,٤٦٣" N	٣٢°٤٠'٣٥,٢٢٧" E	٣٥
٣٠°٥٨'٥٧,٣٨٩" N	٣٢°٣٦'٤٥,٧١٨" E	٨٦	٣٠°٥٩'٤٠,٨٥١" N	٣٢°٤٠'٤١,٩١٤" E	٣٦
٣٠°٥٨'٥٩,٠٧١" N	٣٢°٣٦'٤١,٥٠٦" E	٨٧	٣٠°٥٩'٣٢,٢٧٥" N	٣٢°٤٠'٤٧,٢٦٦" E	٣٧
٣٠°٥٩'١,٥٧٥" N	٣٢°٣٦'٣٥,٤٦٩" E	٨٨	٣٠°٥٩'٣٠,٨٤٥" N	٣٢°٤٠'٥١,٧٨٧" E	٣٨
٣٠°٥٩'٤,٤٦٧" N	٣٢°٣٦'٣٨,٢٨٦" E	٨٩	٣٠°٥٩'١٨,٩٢٥" N	٣٢°٤٠'٥٥,٤٦٠" E	٣٩
٣٠°٥٩'٥,١٧٦" N	٣٢°٣٦'٣٦,٣٩٠" E	٩٠	٣٠°٥٩'١٠,١٧٠" N	٣٢°٤١'٠,٨٨٤" E	٤٠
٣٠°٥٩'٥,٤٩٤" N	٣٢°٣٦'٣٥,٢٣٦" E	٩١	٣٠°٥٩'٦,٥٥٣" N	٣٢°٤١'٣,٢٦٦" E	٤١
٣٠°٥٩'٥,٥٣٧" N	٣٢°٣٦'٣٤,٠٧١" E	٩٢	٣٠°٥٩'٥,٢٢٣" N	٣٢°٤١'٣,٨٨٨" E	٤٢
٣٠°٥٩'٥,٦٠١" N	٣٢°٣٦'٣٢,٨٥٠" E	٩٣	٣٠°٥٨'٨,٧٧٢" N	٣٢°٤١'٠,٦٦٦" E	٤٣
٣٠°٥٩'٥,٣٢٤" N	٣٢°٣٦'٣٠,٨٩٨" E	٩٤	٣٠°٥٨'٢٢,٩٥٣" N	٣٢°٤١'٤,٣٤٤" E	٤٤
٣٠°٥٩'٤,٨٧٠" N	٣٢°٣٦'١٩,٤٧٨" E	٩٥	٣٠°٥٨'٣٤,٩٨٤" N	٣٢°٤١'٣٥,٩٧٧" E	٤٥
٣٠°٥٩'٤,٠١٣" N	٣٢°٣٦'١٧,٢٨٥" E	٩٦	٣٠°٥٨'٣٦,٠٣٩" N	٣٢°٤١'٣٥,٠٨٥" E	٤٦
٣٠°٥٩'٣,٣٧٣" N	٣٢°٣٦'١٥,٣٦٠" E	٩٧	٣٠°٥٨'٣٧,٤١٢" N	٣٢°٤١'٣٣,٨٥٦" E	٤٧
٣٠°٥٩'٣,٠٢٧" N	٣٢°٣٦'١٣,٢٢٣" E	٩٨	٣٠°٥٨'٣٧,٧١٢" N	٣٢°٤١'٣٢,٥٧٥" E	٤٨
٣٠°٥٩'٣,٠٤١" N	٣٢°٣٦'١٠,٠٧٥" E	٩٩	٣٠°٥٨'٣٨,٩٥٨" N	٣٢°٤١'٣٢,٢٢٨" E	٤٩
٣٠°٥٩'٣,٤٠٤" N	٣٢°٣٦'٩,٩٩٠" E	١٠٠	٣٠°٥٨'٤٠,٠٩٢" N	٣٢°٤١'٣٢,٨٧٠" E	٥٠

١٨ - ١٧
٤٥٨

(٢٠)

٤٥٨ ع

كشف احداثيات بنظام WGS ٨٤ لقطعة أرض بمنطقتي رابعة وبنر العبد
لصالح الهيئة العامة لمشروعات التعمير والتنمية الزراعية

Y	X	مسلسل	Y	X	مسلسل
٣١٥.٠٧.٤٣٦" N	٣٢٥ ٣١' ٣٨.٠٧٠" E	١٤٣	٣٠٥ ٥٩' ٤.٤٣٧" N	٣٢٥ ٣١' ٠٠.٣٥٧" E	١٠١
٣١٥.٠٧.٤٧٦" N	٣٢٥ ٣١' ٥٢.٠٢٤" E	١٤٤	٣٠٥ ٥٩' ٦.٠٨٥" N	٣٢٥ ٣٥' ٤٩.٥٩٣" E	١٠٢
٣١٥.٠٧.٤٨٨" N	٣٢٥ ٣١' ٥٩.٨٦٩" E	١٤٥	٣٠٥ ٥٩' ٦.٣٩٢" N	٣٢٥ ٣٥' ٤٧.٣٤٠" E	١٠٣
٣١٥.٠٧.٤٧٩" N	٣٢٥ ٣١' ٤٨.٤٢٩" E	١٤٦	٣٠٥ ٥٩' ٦.٦٤٤" N	٣٢٥ ٣٥' ٤٤.٣٦٧" E	١٠٤
٣١٥.٠٧.٥١٦" N	٣٢٥ ٣١' ٦.٩٤٣" E	١٤٧	٣٠٥ ٥٩' ٦.٥٢٦" N	٣٢٥ ٣٥' ٤٣.٥٥٣" E	١٠٥
٣١٥.٠٧.٥٠٩" N	٣٢٥ ٣١' ١٨.٤٥٩" E	١٤٨	٣٠٥ ٥٩' ٦.٣٧٧" N	٣٢٥ ٣٥' ٤٢.٨٩١" E	١٠٦
٣١٥.٠٧.٥١٣" N	٣٢٥ ٣١' ٢٥.٧٢٩" E	١٤٩	٣٠٥ ٥٩' ٦.٠٤٦" N	٣٢٥ ٣٥' ٤١.٨٤٧" E	١٠٧
٣١٥.٠٧.٥١٤" N	٣٢٥ ٣١' ٢٨.٠٦٩" E	١٥٠	٣٠٥ ٥٩' ٦.٧٦٤" N	٣٢٥ ٣٥' ٣٩.٠٦٦" E	١٠٨
٣١٥.٠٧.٥٠٤" N	٣٢٥ ٣١' ٣٠.٩٣٥" E	١٥١	٣٠٥ ٥٩' ٤.١٠٦" N	٣٢٥ ٣٥' ٣٨.٠٣٧" E	١٠٩
٣١٥.٠٧.٥٤٧" N	٣٢٥ ٣١' ٣٧.٢٣٩" E	١٥٢	٣٠٥ ٥٩' ٣.٦٣٥" N	٣٢٥ ٣٥' ٣٧.٠٢١" E	١١٠
٣١٥.٠٧.٦٥٣" N	٣٢٥ ٣١' ٤٣.٠٧٢" E	١٥٣	٣٠٥ ٥٩' ٣.١٨٦" N	٣٢٥ ٣٥' ٣٥.٦٨٣" E	١١١
٣١٥.٠٧.٨٥١" N	٣٢٥ ٣١' ٤٦.٠٢٩" E	١٥٤	٣٠٥ ٥٩' ٣.٦٢٦" N	٣٢٥ ٣٥' ٣٥.٢٩٣" E	١١٢
٣١٥.٠٨.٤٢٠" N	٣٢٥ ٣١' ٤٩.٩٥٣" E	١٥٥	٣٠٥ ٥٩' ٠.٥٧٦" N	٣٢٥ ٣٥' ٣٤.٧٧٩" E	١١٣
٣١٥.٠٨.٤١٨" N	٣٢٥ ٣١' ٥٢.٦٧٢" E	١٥٦	٣٠٥ ٥٩' ١.٦٠٨" N	٣٢٥ ٣٥' ٣٤.٤٤٩" E	١١٤
٣١٥.٠٩.٨٨٣" N	٣٢٥ ٣١' ٥٦.٠٦٢" E	١٥٧	٣٠٥ ٥٩' ١.٩٠٩" N	٣٢٥ ٣٥' ٣٤.٢٦١" E	١١٥
٣١٥.٠٩.٦٩٧" N	٣٢٥ ٣١' ٥٨.٤٦٦" E	١٥٨	٣٠٥ ٥٩' ١.٥٦٨" N	٣٢٥ ٣٥' ٣٤.٦٧١" E	١١٦
٣١٥.٠٩.٥٤٩" N	٣٢٥ ٣١' ٢.٩١١" E	١٥٩	٣٠٥ ٥٩' ٢.٦.٥٨٩" N	٣٢٥ ٣٥' ٣٤.٠٠٨" E	١١٧
٣١٥.٠٩.٣٧٧" N	٣٢٥ ٣١' ٧.٥١١" E	١٦٠	٣٠٥ ٥٩' ٢.٨.٢٤٤" N	٣٢٥ ٣٥' ٣٣.٨٢٠" E	١١٨
٣١٥.٠٩.٩٥٨" N	٣٢٥ ٣١' ٩.٢٢٤" E	١٦١	٣٠٥ ٥٩' ٣.٢.٦٥٥" N	٣٢٥ ٣٥' ٣٣.٧٢٨" E	١١٩
٣١٥.٠١٥.٥٥٦" N	٣٢٥ ٣٨' ١١.٤٢٧" E	١٦٢	٣٠٥ ٥٩' ٣.٢.٦٩٩" N	٣٢٥ ٣٥' ٠.٤٥٢" E	١٢٠
٣١٥.٠١٦.٩١١" N	٣٢٥ ٣٨' ١٤.٥٧٥" E	١٦٣	٣٠٥ ٥٩' ٣.٦.٦٣١" N	٣٢٥ ٣٥' ٥٧.٦٦٣" E	١٢١
٣١٥.٠١٦.٢١٧" N	٣٢٥ ٣٨' ١٤.٥٧٥" E	١٦٤	٣٠٥ ٥٩' ٥.١.٥٩٢" N	٣٢٥ ٣٥' ٥٦.١٨٠" E	١٢٢
٣١٥.٠١٦.٤٠٤" N	٣٢٥ ٣٨' ١٥.٦٠٥" E	١٦٥	٣٠٥ ٥٩' ٥.٢.٥٢٧" N	٣٢٥ ٣٥' ٥٦.٢٠٥" E	١٢٣
٣١٥.٠١٦.٦٦٣" N	٣٢٥ ٣٨' ١٧.٤٥٨" E	١٦٦	٣١٥.٠٤.٧٤٨" N	٣٢٥ ٣٥' ٥٢.٦١٧" E	١٢٤
٣١٥.٠١٦.٧٧٧" N	٣٢٥ ٣٨' ١٩.٧٩٩" E	١٦٧	٣١٥.٠٧.١٦٤" N	٣٢٥ ٣٥' ٥٢.٠٣٥" E	١٢٥
٣١٥.٠١٦.٨١٤" N	٣٢٥ ٣٨' ٢٠.٥٩٧" E	١٦٨	٣١٥.٠١٦.١١٩" N	٣٢٥ ٣٥' ٢٩.٢٨٦" E	١٢٦
٣١٥.٠١٦.٨٢٨" N	٣٢٥ ٣٨' ٢٨.٧٣٢" E	١٦٩	٣١٥.٠١٦.٥٦٨" N	٣٢٥ ٣٥' ٣٢.٧٤٤" E	١٢٧
٣١٥.٠١٦.٧٧١" N	٣٢٥ ٣٨' ٤٠.٢٣٤" E	١٧٠	٣١٥.٠١٦.٦١١" N	٣٢٥ ٣٥' ٣٦.٠٢١" E	١٢٨
٣١٥.٠١٦.٧٢٣" N	٣٢٥ ٣٨' ٥٠.١٦٨" E	١٧١	٣١٥.٠١٦.٥٧٤" N	٣٢٥ ٣٥' ٣٨.٧٨٨" E	١٢٩
٣١٥.٠١٦.٧١٦" N	٣٢٥ ٣٨' ٥٢.١٥٢" E	١٧٢	٣١٥.٠١٦.٦٠٢" N	٣٢٥ ٣٥' ٤٠.٥٠٠" E	١٣٠
٣١٥.٠١٦.٥٥٣" N	٣٢٥ ٣٨' ٥٢.٣٥٥" E	١٧٣	٣١٥.٠١٦.٩٢٥" N	٣٢٥ ٣٥' ٤٢.٨٠٠" E	١٣١
٣١٥.٠١٧.٤٦٣" N	٣٢٥ ٣٨' ٥١.٨٦٩" E	١٧٤	٣١٥.٠١٦.٩٧٧" N	٣٢٥ ٣٥' ٤٥.٧٦٥" E	١٣٢
٣١٥.٠١٧.٨٣٦" N	٣٢٥ ٣٨' ٥٨.٨٤٦" E	١٧٥	٣١٥.٠١٧.٧٣٢" N	٣٢٥ ٣٥' ٤٨.٢٦٦" E	١٣٣
٣١٥.٠١٦.٠٠٨" N	٣٢٥ ٣٩' ٠.٥٦٩" E	١٧٦	٣١٥.٠١٧.٣٨٨" N	٣٢٥ ٣٥' ٥١.٣٦١" E	١٣٤
٣٠٥ ٥٩' ٤٣.٩٧١" N	٣٢٥ ٣٨' ٥٦.٨٩٨" E	١٧٧	٣١٥.٠١٧.٣٦٩" N	٣٢٥ ٣٥' ٥٣.٨٠٩" E	١٣٥
٣٠٥ ٥٩' ٣٥.٦٤٣" N	٣٢٥ ٣٨' ٥٩.٧٤٦" E	١٧٨	٣١٥.٠١٧.٣٤٨" N	٣٢٥ ٣٥' ٥٧.٥٢٤" E	١٣٦
٣٠٥ ٥٩' ٣٦.٦٧٦" N	٣٢٥ ٣٩' ٧.٤٩٨" E	١٧٩	٣١٥.٠١٧.٣٩١" N	٣٢٥ ٣٦' ٤.٤٧١" E	١٣٧
٣٠٥ ٥٩' ٣٩.٧٨٣" N	٣٢٥ ٣٩' ٦.٧٧٢" E	١٨٠	٣١٥.٠١٧.٤١٣" N	٣٢٥ ٣٦' ٨.٨١١" E	١٣٨
٣٠٥ ٥٩' ٤٠.٤٧٥" N	٣٢٥ ٣٩' ٩.٤٨٠" E	١٨١	٣١٥.٠١٧.٤٣٢" N	٣٢٥ ٣٦' ١٤.١٤٣" E	١٣٩
٣٠٥ ٥٩' ٤٩.١٠٠" N	٣٢٥ ٣٩' ٧.٩٠٠" E	١٨٢	٣١٥.٠١٧.٤٢٢" N	٣٢٥ ٣٦' ١٧.٠٢٥" E	١٤٠
٣٠٥ ٥٩' ٤٦.٣٥٦" N	٣٢٥ ٣٩' ١.٥٨٥" E	١٨٣	٣١٥.٠١٧.٥٠٠" N	٣٢٥ ٣٦' ٢٧.٥١١" E	١٤١
٥٠:١.٧٢	٢٢٦٩١٧٥٨ م	المساحة	٣١٥.٠١٧.٥٠٠" N	٣٢٥ ٣٦' ٣١.١٢٤" E	١٤٢

١٨-١٨
٤٥٨

طبعت بالهيئة العامة لشئون المطابع الأميرية

رئيس مجلس الإدارة

محاسب / أشرف إمام عبد السلام

رقم الإيداع بدار الكتب ٦٥ لسنة ٢٠٢٣

٧٠٩ - ٢٠٢٤/١/١ - ٢٠٢٣/٢٥٦٢٣

