

جمهورية مصر العربية



رئاسة الجمهورية

# الجريدة الرسمية

الثمن ١٥ جنيهاً

السنة السادسة والستون	الصادر في ٢٧ رمضان سنة ١٤٤٤ هـ الموافق ( ١٨ أبريل سنة ٢٠٢٣ م )	العدد ١٥ مكرر (د)
--------------------------	---	----------------------

## قرار رئيس مجلس الوزراء

رقم ١٥٦٢ لسنة ٢٠٢٣

### رئيس مجلس الوزراء

بعد الاطلاع على الدستور ؛

وعلى قانون نظام الإدارة المحلية الصادر بالقانون رقم ٤٣ لسنة ١٩٧٩  
ولائحته التنفيذية ؛

وعلى القانون رقم ١٠ لسنة ١٩٩٠ بشأن نزع ملكية العقارات للمنفعة العامة  
ولائحته التنفيذية ؛

وعلى قرار رئيس الجمهورية رقم ٢٧٩ لسنة ٢٠١٨ بالتفويض في بعض الاختصاصات ؛  
وبناءً على ما عرضه وزير النقل ؛

### قرر :

#### ( المادة الأولى )

يُعتبر من أعمال المنفعة العامة مشروع إنشاء دورانات وأنفاق وبوابة السيطرة  
الأمنية وتحصيل الرسوم ضمن مشروع تطوير طريق المنصورة/ جمصة  
"رافد جمصة" في نطاق محافظة الدقهلية .

#### ( المادة الثانية )

يُستولى بطريق التنفيذ المباشر على الأراضي اللازمة لتنفيذ المشروع المشار إليه  
في المادة السابقة ، والمبين موقعها ومساحتها وحدودها وأسماء ملاكها الظاهرين  
بالمذكرة الإيضاحية والخريطة المساحية والكشوف المرفقة .

#### ( المادة الثالثة )

يُنشر هذا القرار في الجريدة الرسمية .

صدر برئاسة مجلس الوزراء في ٢٧ رمضان سنة ١٤٤٤ هـ .

(الموافق ١٨ أبريل سنة ٢٠٢٣ م) .

رئيس مجلس الوزراء

دكتور/ مصطفى كمال مدبولي

## وزارة النقل

### مذكرة إيضاحية

#### لقرار رئيس مجلس الوزراء

بشأن إضفاء صفة النفع العام على مشروع إنشاء

دورانات وأنفاق وبوابة السيطرة الأمنية وتحصيل الرسوم ضمن مشروع

تطوير طريق المنصورة/ جمصة "رافد جمصة"

في إطار خطة وزارة النقل ممثلة في الهيئة العامة للطرق والكبارى لتطوير ورفع كفاءة شبكة الطرق الرئيسية على مستوى الجمهورية للحد من الحوادث والقضاء على التكدسات المرورية ومن ضمنها طريق المنصورة/ جمصة "رافد جمصة".

تبين أثناء تنفيذ أعمال إنشاء دورانات وأنفاق وبوابة السيطرة الأمنية وتحصيل الرسوم ضمن مشروع تطوير طريق المنصورة/ جمصة "رافد جمصة" وجود بعض الأراضي المطلوب نزع ملكيتها لصالح تنفيذ هذه الأعمال .

ورد تقرير استشارى الهيئة المصرية العامة للمساحة بخصوص تقدير القيمة المبدئية لتعويضات نزع الملكية للأراضي المتداخلة مع مسار المشروع والتي بلغت ١٢٠,١٢١ مليون جنيه (مرفق رقم ١) .

مرفق طيه ما يلى :

عدد ١٩ كشف معتمد من مديرية المساحة بالدقهلية وممهورة بخاتم شعار الجمهورية لأسماء الملاك الظاهرين للمساحات المطلوب نزع ملكيتها لصالح المشروع (مرفق رقم ٢) .

عدد ٢٤ خريطة مساحية موقع عليها المساحات المطلوب نزع ملكيتها بمسار المشروع (مرفق رقم ٣) .

وفى ضوء ما تقدم ، نتشرف بأن نرفق طيه مشروع قرار رئيس مجلس الوزراء بشأن الموافقة على إضفاء صفة النفع العام والاستيلاء بطريق التنفيذ المباشر على الأراضى اللازمة لتنفيذ مشروع إنشاء دورانات وأنفاق وبوابة السيطرة الأمنية وتحصيل الرسوم ضمن مشروع تطوير طريق المنصورة/ جمصة "رافد جمصة" بنطاق محافظة الدقهلية وذلك على النحو الموضح بعاليه .  
وتفضلوا بقبول فائق الاحترام

وزير النقل

فريق/ كامل عبد الهادى الوزير



صورة الكترونية لإيصالها عند التناول  
المطابـأب الأـمـيرـية

كشف حصر الاحواض والزمادات المتداخلة والمشروع  
 ① انشاء دورانات وانفاق علي طريق رائد المنصوره جمصه

١٥٦٤٠٠٠٠٠٠

م	اسم الحوض ورقمه	التقريبه	المركز	المسطح		
				س	ط	ف
١	حوض الدوارنمره ٧	ميت زعفر	طلخا	١١	٢	٥
٢	حوض الحوالنمره ٢	الروضه	طلخا	١٨	١	٥
٣	حوض الشروه نمره ١٤	المنيل	طلخا	٢٠	١٥	١
٤	حوض البرايه نمره ١١	المنيل	طلخا	١٢	١٠	---
٥	حوض الثياخه نمره ١	دار السلام	طلخا	١٥	---	٣
٦	حوض شراييل طلخا نمره ١	ميت عنتر	طلخا	١٦	٤	---
٧	حوض القرماري نمره ٢	مدينه طلخا	طلخا	---	٢٣	٢
٨	حوض بركه الاسقف نمره ١	مدينه طلخا	طلخا	١٥	٣	-----
٩	حوض الطويل نمره ٤	مدينه طلخا	طلخا	٨	٢٣	١
	حوض فصالي العيس نمره ٥	مدينه طلخا	طلخا	١٨	٩	---
				١٢	٢٣	٢٠

المشروعات



مدير عام الاستاذة بالذقهليه

رئيس القسم

رئيس المدة ارة المركز به  
 ١٤  
 ملوك سامر مالح

م. زبيده  
 at

١٥٦٤

كشف حصر الاحواض والزمومات المتداخلة بالمشروع

انشاء دورانات وانفاق علي طريق رافد المنصوره جمصه

م	اسم الحوض ورقمه	القرية	المركز	المسطح	
				م	ف
١	حوض بر الشيخ القبلي نمرة ٢	المنيل	طلخا	٥	١٥
٢	حوض الساقية نمرة ٤	الروضه	طلخا	٥	٨
٣	حوض العجوز نمرة ٥	ميت زنقر	طلخا	١١	٤
٤	حوض الصالحه نمرة ٤	ميت زنقر	طلخا	٢٠	--
٥	حوض ام الركب نمرة ٣	ميت زنقر	طلخا	١٧	٤
٦	حوض الزمالي نمرة ١ قسم ثان فصل ثان	ابو ماضي	ابو ماضي	٢٣	٢
١٠				٩	١٢

المشروعات



مدير عام المشاريع والتخطيط

٤٤ - ٤

رئيس القسم

دعيت  
رئيس الإدارة المركزية  
م/ م  
ملوك ماضي صالح

م/ زينة  
م/

٤ - ٤٥  
١٥٦٢

كشف حصر الاحواض والزمومات المتداخلة بالمشروع  
انشاء دورانات وانفاق على طريق رافد المتصوره جمصه (٢)

م	اسم الحوض ورقمه	القرية	المركز	المسطح		
				س	ط	ف
١	حوض الرمال نمرة ١ قسم ثان فصل ثان	ابو ماضي	بلقاس	١٥	١٩	---
٢	حوض الرملة الشرقي ١ قسم ثالث	الشركة	بلقاس	٨	٣	٢
٣	حوض جزيرة حميضه التحتاني نمرة ٨	الشركة	بلقاس	١٢	٦	----
٤	حوض كرديد العش القبلي نمرة ٩	الشركة	بلقاس	١٠	٢	---
٥	حوض قايم سايله القبلي نمرة ١٠	الشركة	بلقاس	١٨	٨	١
٦	حوض الخبايه نمرة ٢١	الشركة	بلقاس	٧	٣	١
٧	حوض ترعه الجمال نمرة ٢٢ قسم ثان	الشركة	بلقاس	---	٨	١
٨	حوض قايم ابو عبد البكري نمرة ٢٩	السماحيه الكبرى	بلقاس	--	١٠	----
٩	حوض ترعه الرزقه الشرقي نمرة ٣٦	السماحيه الكبرى	بلقاس	٢٠	٤	٣
				١٨	١٨	١٠

المشروعات

مدير عام المساحه بالدقهليه

رئيس القسم

مدير عام المساحه بالدقهليه

مدير عام المساحه بالدقهليه

١٥٦٢

كشف حصر الاحواض والزمادات للمشروع


محطه تحصيل الرسوم رقم ٢ (رافد المنصوره جمصه)

المسطح			المركز	اسم القرية	اسم الحوض ورقمه
س	ط	ف			
٦	١٢	.....	بلقاس	ابو ماضي	حوض الرمال نمره ١ قسم ثالث جزاير فصل التاسع والعشرون

  
 مدير عام المساحة بالندفله  
 ٢٥/٤/٢٠٢٣

  
 رئيس القسم

  
 للرسم

وعين ١١  
 رئيس الادارة المركزية  
  
 بلدي بناني صالح  
 زينة  
 at

٦-٥  
 ٢٥٢٤



كشف حصر أسماء الملاك الظاهرين بالمشروع

انشاء دوراتك والفاق علي طريق رافد المنصوره جمصه

٥

اسم القرية / ميت زنفرة مركز / طلخا الدقهليه

اسم الحوض ورقمه	رقم القطعه رمزيه	اسم المالك	ملاحظات
حوض الدوار نمرة ٧	١	حسن مصطفى فراج	
	٢	سامي محمود السيد	
	٣	حافظ وزوز حافظ	
	٤	فرحات عبد المعطي احمد	
	٥	فضيله العزب محمد	
	٦	فتح الله فتح الله عبد الغني	
	٧	منافع اصلاح زراعي	
	٨	عبد فؤدي عبد الحميد	
	٩	مسرور عبد الفتاح علي	
	١٠	محمد سلطان محمد	
	١١	اكمل علي جاد	
	١٢	احمد حسن سلطان	
	١٣	ربيع الامير الشحات	
	١٤	احمد عبد السلام شلبي	
	١٥	محمد عبد العزيز محمد	
	١٦	محمد ابراهيم محمود	

المشروعات

رئيس القسم

مدير عام المساحه بالدقهليه

رئيس الإدارة المركزية  
١٤  
سلوى مكي صالح

٧-٥٥  
١٥٦٤

كشف حصر أسماء الملاك الظاهرين بالمشروع

انشاء دورانات وانفاق علي طريق راند المنصوره جمصه

(٦)

اسم القرية / الروضه	مركز / طلحا	الدقهليه	اسم المالك	رقم القطعه رمزيه	اسم الحوض ورقمه	ملاحظات
			محمد محمد احمد القصبي	١٨	حوض الحوال نمرة ٢٤	
			احمد القصبي احمد القصبي	١٩		
			عبد السلام السيد احمد	٢٠		
			محمد احمد شعبان	٢١		
			احمد محمود عبد القادر	٢٢		
			رضا محمود عبد الخالق	٢٣		
			عبد الغني النادوي عبد الغني	٢٤		
			عبد الواحد عبد الغني سيد			
			محمد السعيد ابراهيم	٢٥		
			يحي عوض محمد	٢٦		
			احمد فزاد عوض	٢٧		
			ابوشعشع محمد ابو شعشع	٢٨		
				٢٩		

المشروعات

رئيس القسم

مدير عام المساحة بالدقهليه

رئيس الإدارة المركزية  
عامه  
مكلف مساح صالح

ع. ز. ز. ز.

١٥٦٣

كشف حصر أسماء الملاك الظاهرين بالمشروع

انشاء دورات وفاق علي طريق رافد المنصوره جمصه

(٢٧)

اسم القرية / دار السلام مركز / طلخا الدقهليه

اسم الحوض ورقمه	رقم القطعه رمزيه	اسم المالك	ملاحظات
حوض الشياخه نمرة ١	١	فاروق سعد ابراهيم	
	٢	محمد عبد الطيف المنجي	
	٣	حمدي عبد العزيز علي	
	٤	وليد رزق عبد اللطيف	
	٥	حمدي عبد العزيز علي	
	٦	عبد الناصر علي عبد	
	٧	اللطيف	
	٨	زين العابدين حسن	
	٩	سكينه حامد علي	
	١٠	السيد علي رضوان	
	١١	محمد عطاره محمد	
	١٢	اشرف رضوان محمد	
	١٣	شكري محمود اسماعيل	
	١٤	حمدي ابراهيم شلبي	
	١٥	محمد ابراهيم شلبي	
	١٦	مصطفى علي رمضان	
	١٧	جمعه عبد المطلب السيد	

المشروعات

رئيس القسم

مدير عام المساحه بالدقهليه

رئيس الإدارة العامة للمساحة  
١٥ تماسك  
بلوك ساسي هالغ

ع. زينة  
et

١٥-٩  
١٥٢٤

كشف حصر أسماء الملاك الظاهرين بالمشروع

انشاء دورانات وانفاق علي طريق رافد المنصوره جمصه

(٨)

الدقهليه	مركز / طلخا	اسم القرية/ ميت عنتر	اسم الحوض ورقمه	رقم القطعه رمزيه	اسم المالك	ملاحظات
			حوض شراييل طلخانمره ١	١	محمد احمد ندا	
				٢	رمضان احمد محمد	
				٣	السيد صلاح علي	

المشروعات

رئيس القسم

مدير عام المساحه بالدقهليه

رئيس الإدارة الجبلية  
١٤ مارس  
بلوف ساهي صالح

ز. ز. ز.

١٠-٥٥  
١٥٦٢

كشف حصر أسماء الملاك الظاهرين بالمشروع

انشاء دورانات وانفاق علي طريق رافد المنصوره جمصه

٩

اسم القرية / المنيل	مركز / طلحا	الدقهليه	اسم الحوض ورقمه	رقم القطعه رمزيه	اسم المالك	ملاحظات
حوض الشوره نمرة ١٤	مركز / طلحا	الدقهليه		١	جمال حسن علي الوكيل	
				٢	حلمي علي البار	
				٣	فؤاد علي البار	
				٤	ابن محمد السيد الاتربي	
				٥	رضا يوسف عبد العزيز	
				٦	منافع جسر المصرف	
حوض البرابيه نمرة ١١	مركز / طلحا	الدقهليه		١	جمعه عبد المطلب السيد	
				٢	السيد فتحي عبد المطلب	
				٣	ابراهيم محمد السيد	
				٤	عبد الخالق شعبان محمد	
				٥	عبد الحميد عبد الحافظ	
				٦	عبد العاطي سعيد عرفات عبد القادر	

المشروعات

رئيس القسم

مدير عام المساحه بالدقهليه

وكيلة  
مركز / طلحا  
مركز / طلحا

مركز / طلحا

١١ - ٥٥  
١٥٦٢

١٠

كشف حصر أسماء الملاك الظاهرين بالمشروع

انشاء دورانات وانفاق علي طريق رافد المنصوره جمصه

اسم القرية / مدينه طلخا مركز / طلخا الدقهليه

اسم الحوض ورقمه	رقم القطعه رمزيه	اسم المالك	ملاحظات
حوض الطويل نمرة ٤	١	محمد العدل ياسين	
	٢	عبد الغني محمود موسى	
	٣	مالك محمد محمود	
	٤	عبد الفلاح محمود موسى	
	٥	عوض عبد القادر علي	
	٦	المحمدي محمد عبد العاطي	
	٧	محمد عبدالله محمد	
	٨	عبد المطلب محمد اسماعيل	
حوض العنيس نمرة ٥	١	ابراهيم العبد ابراهيم	
	٢	رشا السعيد علي ابراهيم	
	٣	تهله السعيد علي ابراهيم	
	٤	عبد المطلب محمد اسماعيل	
	٥	عبد العزيز ابراهيم	
		المنطاري	
		علي المتولي السيد	
		حنان محمد كامل	
		زكيه محمد كامل	

المشروعات

رئيس القسم

مدير عام المساحه بالدقهليه

رئيس الإدارة المركزية  
١٤  
مبارك ماسي صالح

٤ زبيره  
at

١٤-٥  
١٥٦٤

كشف حصر أسماء الملاك الظاهرين بالمشروع  
انشاء دورانات وانفاق علي طريق راند المنصوره جمصه

(١١)

اسم القرية / مدينة طلخا	مركز / طلخا	الدقهليه	اسم الحوض ورقمه	رقم القطعه ومزيه	اسم المالك	ملاحظات
حوض الفرماوي نمرة ٢	١	حسن محمد زرزوه		٢	محمود عبد الجليل الطابش	
	٣	عبد المعطي زايد محمد				
	٤	شهبه عبد القادر سنه				
	٥	احمد يوسف محمد اسماعيل				
	٦	فتحي المتولي محمد				
	٧	مسيري عبد القادر شرف				
	٨	رجب عبد الله محمد				
	٩	خليه محمد عبد السلام				
	١٠	فتحي المتولي حلومه				
	١١	رضا محمد حسن فرحات				
	١٢	منصور ابراهيم محمد				
	١٣	رضا محمد حسن				
	حوض بركه الاسقف نمرة ١	١		منير عبد الحلیم السيد		
٢		وجدي علي علي				
٣		سمير ابراهيم حسن				

المشروعات

رئيس القسم



رئيس الإدارة المركزية  
١٥ محاسب  
ملوك مبانى هالغ

١٢-٥٥  
١٥٦٥

كشف حصر أسماء الملاك الظاهرين بالمشروع

انشاء دوريات والفاق علي طريق رافد المنصوره جمصه

(١٤)

اسم القرية / الروضه	مركز / طلخا	التقليه	اسم المالك	ملاحظات
اسم الحوض ورقمه	رقم القطعه رمزيه			
حوض الحوال نمره ٢	١		مها سعد عبد العال	
	٢		محمد السيد صالح	
	٣		محمد ابراهيم محمد	
	٤		احمد احمد عبد العال	
	٥		علي علي عبد الحلوم	
	٦		محمد محمد متولي	
	٧		الشحات شفيق الشربيني	
	٨		امين عبد الفتاح مصطفى	
	٩		الشحات شفيق الشربيني	
	١٠		عبد السلام عبد المنعم	
			الكردي	
	١١		عبد المنعم طاهر عبد المنعم	
	١٢		الشربيني السعيد سليم	
	١٣		عبد السلام بدران السيد	
	١٤		محمد محمد علي الغيطي	
	١٥		ياسر طاهر علي	
	١٦		عبد المجيد محمد عبد المجيد	
	١٧		صديق عبد الله ابراهيم	

المشروعات

رئيس القسم

مدير عام المساحه بتقنيه

رئيس الدوايه الجركزيه  
١٥ عامه  
ملوي تاهي صالح

١٤  
١٥٦٤



كشف حصر أسماء الملاك الظاهرين بالمشروع  
انشاء دورانات وانفاق علي طريق رافد المنصوره جمصه

اسم القرية / الشركه	مركز / بلاق	الدقهليه	اسم الحوض ورقمه	رقم التفعه رمزيه	اسم المالك	ملاحظات
حوض الرمله الشرقي نمرة ١ قسم ثالث				١	السيد عبد المحسن عبد الغفار	
				٢	محمد الباز علي محمد	
				٣	حمد حماد حمد حماد	
				٤	محمد النبوي حافظ	
				٥	احمد النبوي حافظ	
				٦	حافظ النبوي حافظ	
				٧	السيد حسن السيد	
				٨	الشرييني محمد ابراهيم	
				٩	محمد محمد ابراهيم	
				١٠		
حوض جزيره حميصه التحتاني نمرة ٨				١	سمير صبري سامي	
				٢	ابراهيم عبد الغفار حسن	
حوض كرديد العش القبلي ٩				١	منافع ري	
حوض قايم سليله القبلي نمرة ١٠				١	راغب عبد التوي مفتاح	
				٢	عبد السميع عبده ابو عوف	
				٣	عوض زين محمد ابراهيم	
				٤	ابراهيم زين محمد	
				٥	صلاح حبيب جرجس	
				٦		

المشروعات

مدير عام المساحه بالدقهليه

رئيس القسم

رئيس الاداره المركزيه  
١٥  
نيلوف سامي صالح

١٥  
١٥٦٩

كشف حصر اسماء الملاك الظاهرين بالمشروع  
انشاء دورانات وانفاق علي طريق رافد المنصوره جمصه

١٤

اسم القرية / السماحيه الكبرى مركز / بلقاس الدقهليه

اسم الحوض ورقمه	رقم القطعه رمزيه	اسم المالك	ملاحظات
حوض قايم ابو عبد البحري نمره ٢٩	١	السعيد عبد الحافظ سليمان	
	٢	علي حسين سليمان	
	٣	عبد المحسن البحيري محمد	
حوض ترعه الرزقه الشرقي نمره ٣٦	١	محمد فرحات حسن	
	٢	علي القطب المتولي	
	٣	رمضان السعيد رمضان	
	٤	جمال حسن علي عياد	
	٥	عماد عبد النبي حسين	
	٦	محمود حسين علي	



مدير عام المساحه بالدقهليه

رئيس القسم

المشروعات

مكتبه ١١١  
رئيسه  
مكتبه ١٤٥  
مكتبه ١٤٥  
مكتبه ١٤٥

مكتبه ١٤٥

١٥-١٦  
١٥٦٢

كشفت حصر أسماء الملاك الظاهرين بالمشروع  
اتشاء دورات واتفق على طريق رافد المنصوره جمصه

١٥

اسم القرية / ابو ماضي مركز / بلقاس الدقهليه

اسم الحوض ورقمه	رقم القطعه رمزيه	اسم المالك	ملاحظات
حوض الرمال نمرة ١ قسم ثان فصل ثان	١	حسن احمد الشريبي	
	٢	النادي السيد العدوي	
	٣	طارق محمد عبد المجيد	
	٤	رضا محمد عماد	
	٥	رمضان محمد عماد	
	٦	الهامي عجيته	
	٧	فوزي فتحي السلاموني	
	٨	محمد فوزي البربري	
	٩	علي محمد عطيه	
	١٠	ايمن عبد الحميد قاسم	
	١١	محروس موسى شلتوت	
	١٢	ارهباب احمد السيد	



مدير عام المساحه بالدقهليه

رئيس القسم

المشروعات

رئيس الادارة المركزية  
١٥  
ملوك سامي مالح

م. زينة

١٧-٥٥  
١٥٦٢

كشف حصر أسماء الملاك الظاهرين بالمشروع  
 إنشاء دورانات وانفاق علي طريق رافد المنصوره جمصه  
 (٦) اسم القرية / الشركه مركز / بلقاس الدقهليه

اسم الحوض ورقمه	رقم القطعه رمزيه	اسم المالك	ملاحظات
حوض الخبليه نمرة ٢١	١	محمد فتحي السيد	
	٢	عبد العزيز ابراهيم علي	
	٣	صلاح رمضان متولي	
	٤	عطيه محمد عبد الحليم	
حوض ترعه الجمال نمرة ٢٢ قسم ثان	١	سعد السيد حسن	
	٢	ابراهيم شبانه	

المشروعات



رئيس القسم

رئيس الإدارة المركزية  
 م. م. م. م.  
 بلوكى سمانى صالح

م. م. م. م.  
 م. م. م. م.

١٨-٥٠  
 ١٥٦٤

١٦

كشف أسماء الملاك الظاهرين للمشروع  
محطة تحصيل الرسوم رقم ٢ (رافد المنصورع جمصه)

ملاحظات	اسم المالك	رقم القطعه رمزيه	اسم الحوض ورقمه
	عاطف احمد السيد	١	حوض الرمال نمرة ١ قسم ثالث
	جمعه شطا احمد	٢	فصل التاسع والعشرون
	محمد حسن شطا	٣	
	محمد صابر برهان	٤	
	عبد الحكيم محمد سمري	٥	
	محمد شطا احمد		
	عبد السلام محمد صالح	٦	
	محمد عبد الحميد عثمان	٧	
	ابراهيم محمود البديوي	٨	
	مختار حسن شطا	٩	
	الياز عبد الخالق شطا	١٠	
	عبد الخالق عبد البازي	١١	
	عبد الخالق		
	ابو المجدد عبد الخالق	١٢	

الرسم

رئيس القسم



رئيس الدائرة المركزية



بلدي سامي صالح

٥٠٠٠٠٠٠

١٠٠٠٠

١٤-٥٠  
١٥٦٤

كشف حصر أسماء الملاك الظاهرين بالمشروع

انتشاء دوراتك واتفاق علي طريق رائد المنصوره جمصه

(٢٨)

اسم القرية / ابو ماضي مركز / بلقاس النقهليه

اسم الحوض ورقمه	رقم القطعه رمزيه	اسم المالك	ملاحظات
حوض الرمال نمرة ١ قسم ثان فصل ثان	١	جمعيه ١٥ مايو	



رئيس القسم

المشروعات

رئيس الإدارة المركزية  
١٥  
بلوك سامي هالغ

(١٩)

كشف حصر أسماء الملاك الظاهرين بالمشروع  
إنشاء دورانات وانفاق علي طريق راند المنصوره جمعه

اسم القرية / ميت زنقر مركز / ملخا الدقهليه

ملاحظات	اسم المالك	رقم القطعه رمزيه	اسم الحوض ورقمه
	السيد الحسائين السيد امين محمد ابراهيم رفعت محمد ابراهيم عبدالله عبد العزيز محمد احمد صابر الحفظاوي صالح عبد الهادي صالح ابراهيم الشربيني الاحور محمد حامد جاد	١ ٢ ٣ ٤ ٥ ٦ ٧ ٨	حوض العجوز نمره ٥
	محمد عبد العاطي شوك ابراهيم عبد العاطي شوك الشحات عبد العاطي شوك احمد الصديق عبد الرزق	١ ٢ ٣ ٤	حوض الحاطب نمره ٤
	اسعد محمد القصبي كامل مصطفي كامل	١ ٢	حوض ام الركب نمره ٣

المشروعات

رئيس القسم



وعمدته  
رئيس الإدارة المركزية  
م. ع. ع.  
بلوى نسائي صالح  
ع. ز. ز.  
ع. ت.

٥١-٥٥  
١٥٦٥

كشف حصر أسماء الملاك الظاهرين بالمشروع

انشاء دوراتك والفاق علي طريق رافد المنصوره جمعه

٢٠

اسم القرية / المنيل مركز / طلخا الدقهليه

اسم الحوض ورقمه	رقم القطعه رمزيه	اسم المالك	ملاحظات
حوض بر الشيخ القبلي نمره ٢	١٥	حسان محمد احمد	
	١٦	عابد عبد الحميد	
	١٧	احمد ابو الفتوح احمد	
	١٨	مصطفى ابو الفتوح	
	١٩	محمد محمود احمد	
	٢٠	ذكي محمد محمد يوسف	
	٢١	جميل محمد يوسف شلوف	
	٢٢	محمد ذكي محمد يوسف	
	٢٣	التابعي حسن السيد	
	٢٤	حامد فاروق حسين	
	٢٥	حنان علي علي يوسف	

المشروعات



رئيس القسم

رئيس دائرة المزاربه  
م. ز. ز. ز.  
م. م. م. م.  
م. م. م. م.

م. ز. ز. ز.  
م. م. م. م.

١٥٦٤



كشف حصر أسماء الملاك الظاهرين بالمشروع

انشاء دورانات وانفاق علي طريق رافد المنصوره جمصه

(٢١)

اسم القرية / المنيل مركز / طلخا الدقهليه

اسم الحوض ورقمه	رقم القطعه رمزيه	اسم المالك	ملاحظات
حوض بر الشيخ القبلي نمرة ٢	١	عبد عبد العزيز محمد	
	٢	ذكيه محمد محمد	
	٣	ابراهيم عبد محمد	
	٤	عبد عبد اللطيف عبد	
	٥	عبد الهادي السعيد محمد	
	٦	صبري محمد السيد	
	٧	وفيقه محمد السيد	
	٨	السيد ذكريا محمد	
	٩	عبد اللطيف محمد شلبي	
	١٠	وفيقه محمد السيد	
	١١	المثولي رمزي الشريبي	
	١٢	سامي محمود محمد	
	١٣	سعد محمد علي	
	١٤	محمد سلام محمد	

المشروعات

مدير عام المساحه بالدقهليه

رئيس القسم

رئيس الاداره المركزيه  
١٥  
بلوى سامي صالح

٢٢-٥  
١٥٦٢

٤٤

كشف حصر أسماء الملاك الظاهرين بالمشروع  
انشاء دورانات والفاق علي طريق راند المنصوره جمصه

اسم القرية / الروضه	مركز / طلخا	الدقهليه	اسم المالك	رقم القطعه رمزيه	اسم الحوض ورقمه	ملاحظات
حوض الساقبه نمرة ٤			محمد فكري بحيري	١٨		
			عبد المنعم اسماعيل	١٩		
			المحمدي ابو الجد	٢٠		
			سعد رمضان الديسطي	٢١		
			ابراهيم رمضان الديسطي	٢٢		
			تامر رمضان الديسطي	٢٣		
			سامح رمضان الديسطي	٢٤		
			احمد سعد الديسطي	٢٥		
			رمضان الديسطي	٢٦		

المشروعات



رئيس القسم

رئيس الإدارة المركزية  
١٤  
سلوى مكي صالح

٤

٢٤ - ٢٥  
١٥٦٢

(٤٤)

كشف حصر اسماء الملاك الظاهرين بالمشروع  
انشاء دورانات وانفاق علي طريق رافد المنصوره جمصه

اسم القرية / الروضه مركز / طلخا الدقهليه

اسم الحوض ورقمه	رقم القطعه رمزيه	اسم المالك	ملاحظات
حوض الساقيه نمرة ٤	١	محمد عطيه اسماعيل	
	٢	لطفي ابو الفتوح محمد	
	٣	عبد الله علي محمد	
	٤	محمد محمد ابراهيم	
	٥	السيد سعد عبد الهادي	
	٦	احمد محمد صالح	
	٧	محمد عيسى محمد	
	٨	ابراهيم مصطفى ابراهيم	
	٩	فيصل عبد الطيف	
	١٠	طه عبد الحي عبد المعطي	
	١١	احمد حسين احمد	
	١٢	ابراهيم عبد الحميد ابراهيم	
	١٣	فرج عطيه محمد	
	١٤	سمير فكري بحيري	
	١٥	محمد فاروق العزب	
	١٦	السيد ابو حبيب	
	١٧	محمد عطيه اسماعيل	

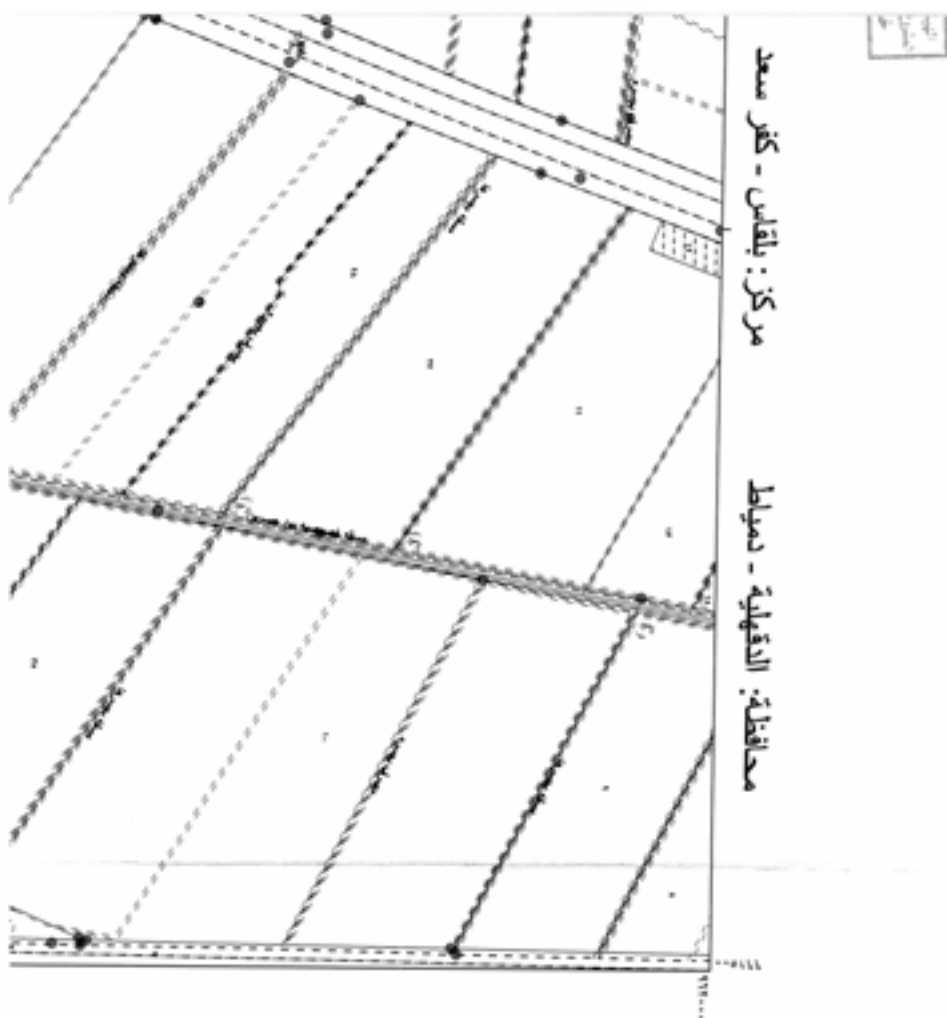
  
مدير عام المناشطه بالدقهليه  
٢٠٢٣

  
رئيس القسم

  
المشروعات

  
رئيس الاداره العامة  
١٤  
سيد ساهى صالح

٢٥  
٢٥  
١٥٦٤



مركز: بلقاس - كفر سعد

محافظة: الدقهلية - دمياط

١٥٣٤

مركز: بلقاس - كفر سعد


وزارة الموارد المائية والري  
الهيئة المصرية العامة للمساحة

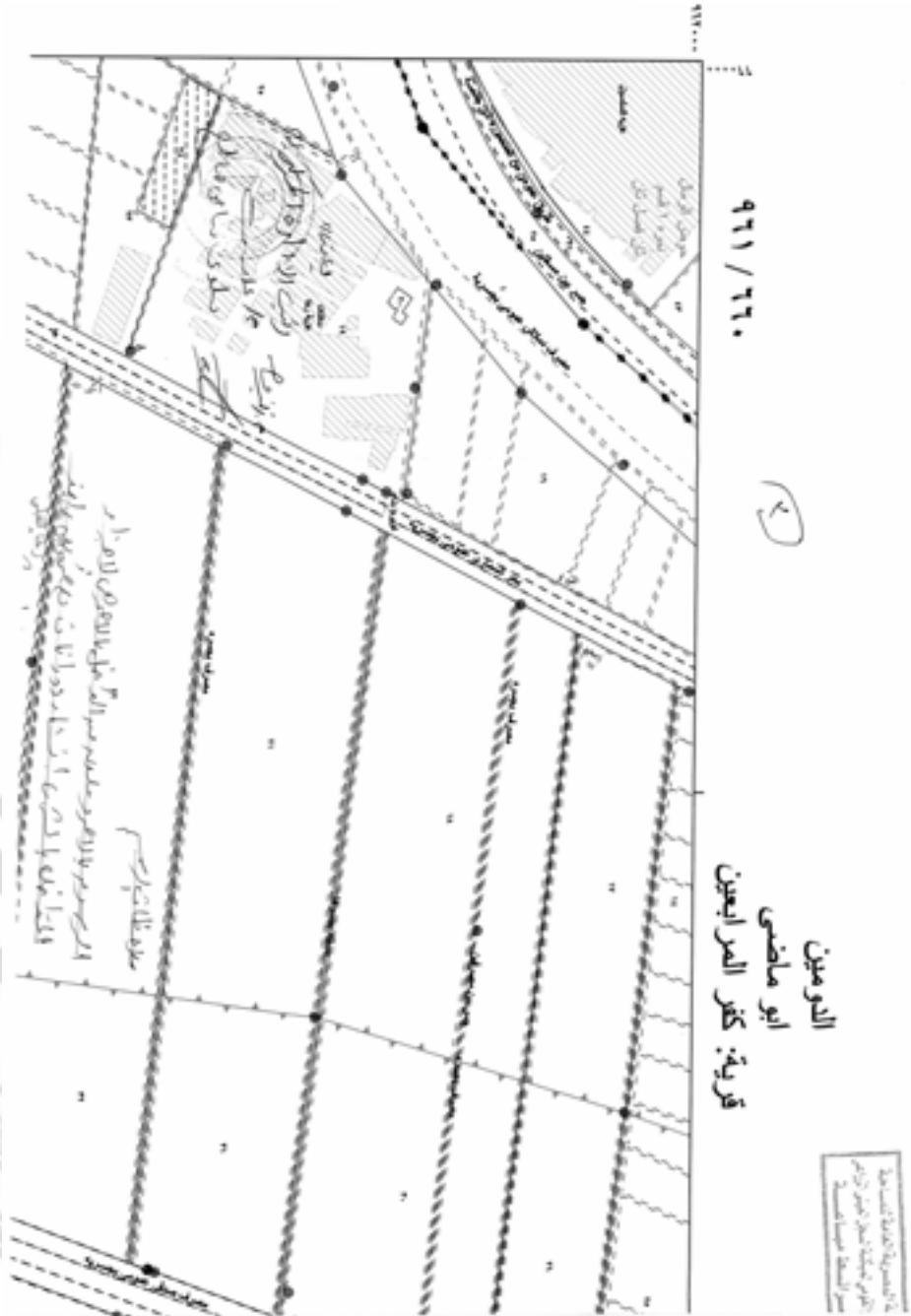


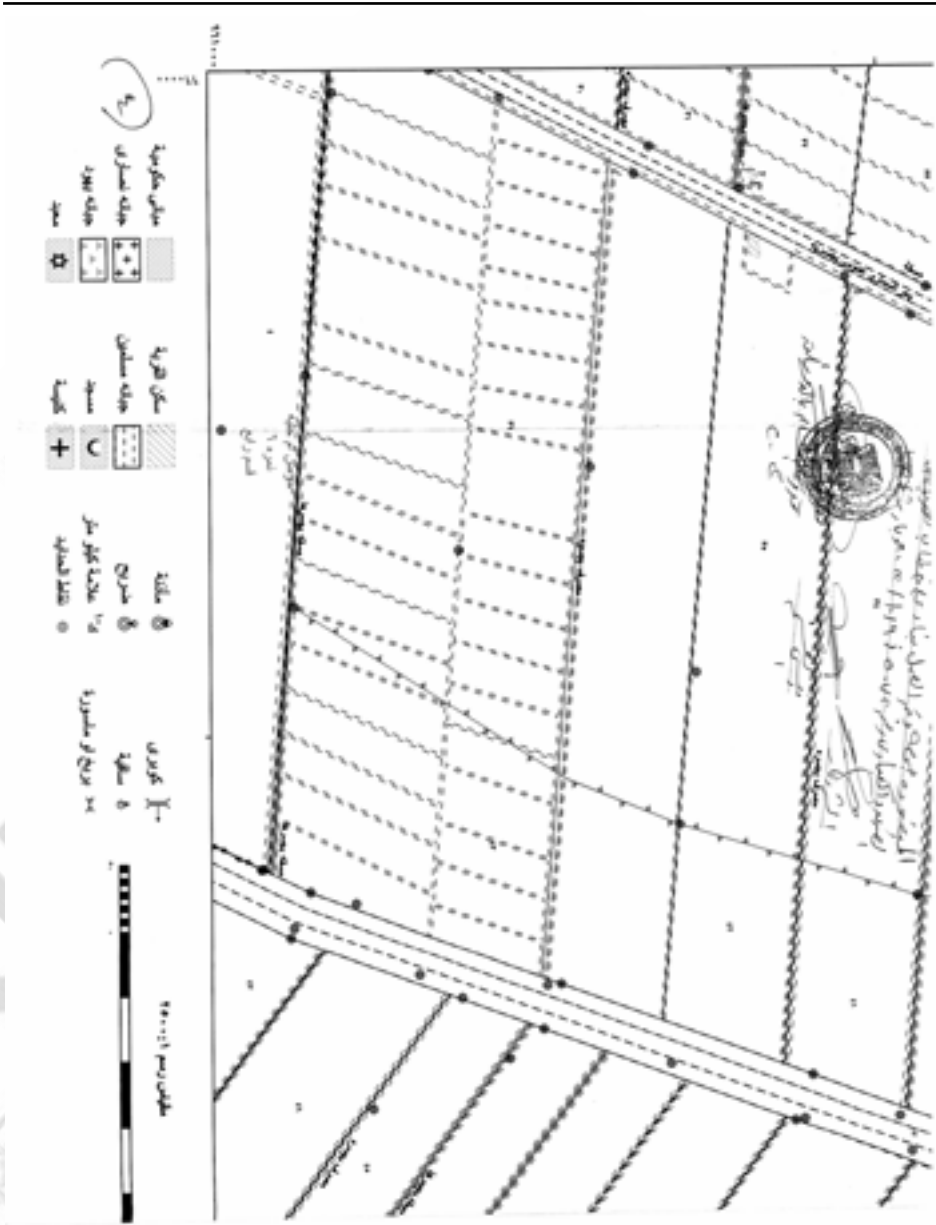
EGYPTIAN SURVEY AUTHORITY

خريطة رقم: ٩٦١ / ٦٦٠

تاريخ الطبع: ٢٠٢٣/١٠/٠٩



















١٥٦٤ (٥)

مركز: مطروح

وزارة الموارد المائية والري  
الهيئة المصرية العامة للمساحة



EGYPTIAN SURVEY AUTHORITY

مراجعة رقم: ٩٣٥ / ٢٥١

تاريخ الطبع: ٢٠٢٣/٠٤/٠٨



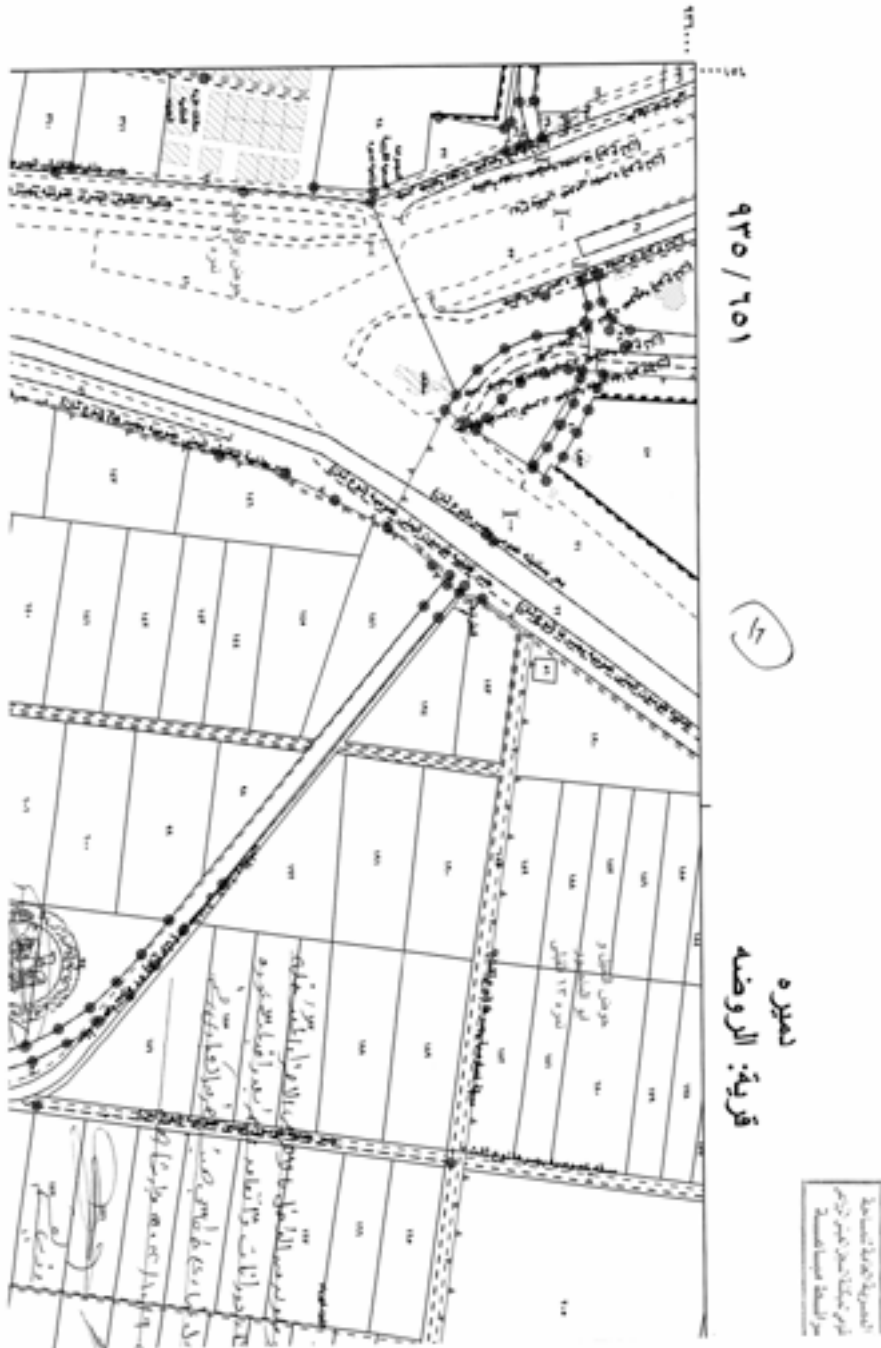
**مشروع إنشاء شوارع جديدة**

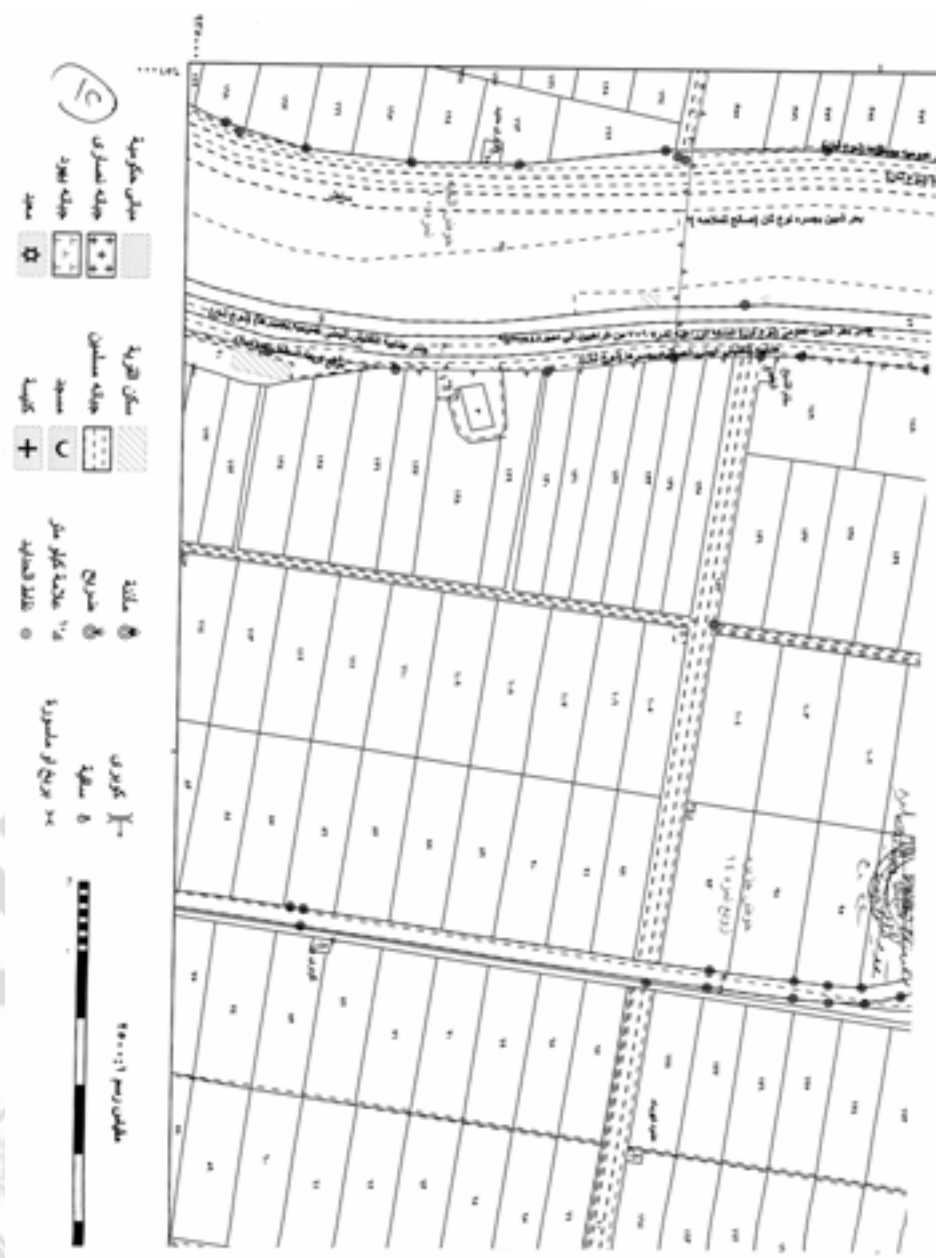
**PROJECT TO ADD NEW STREETS**

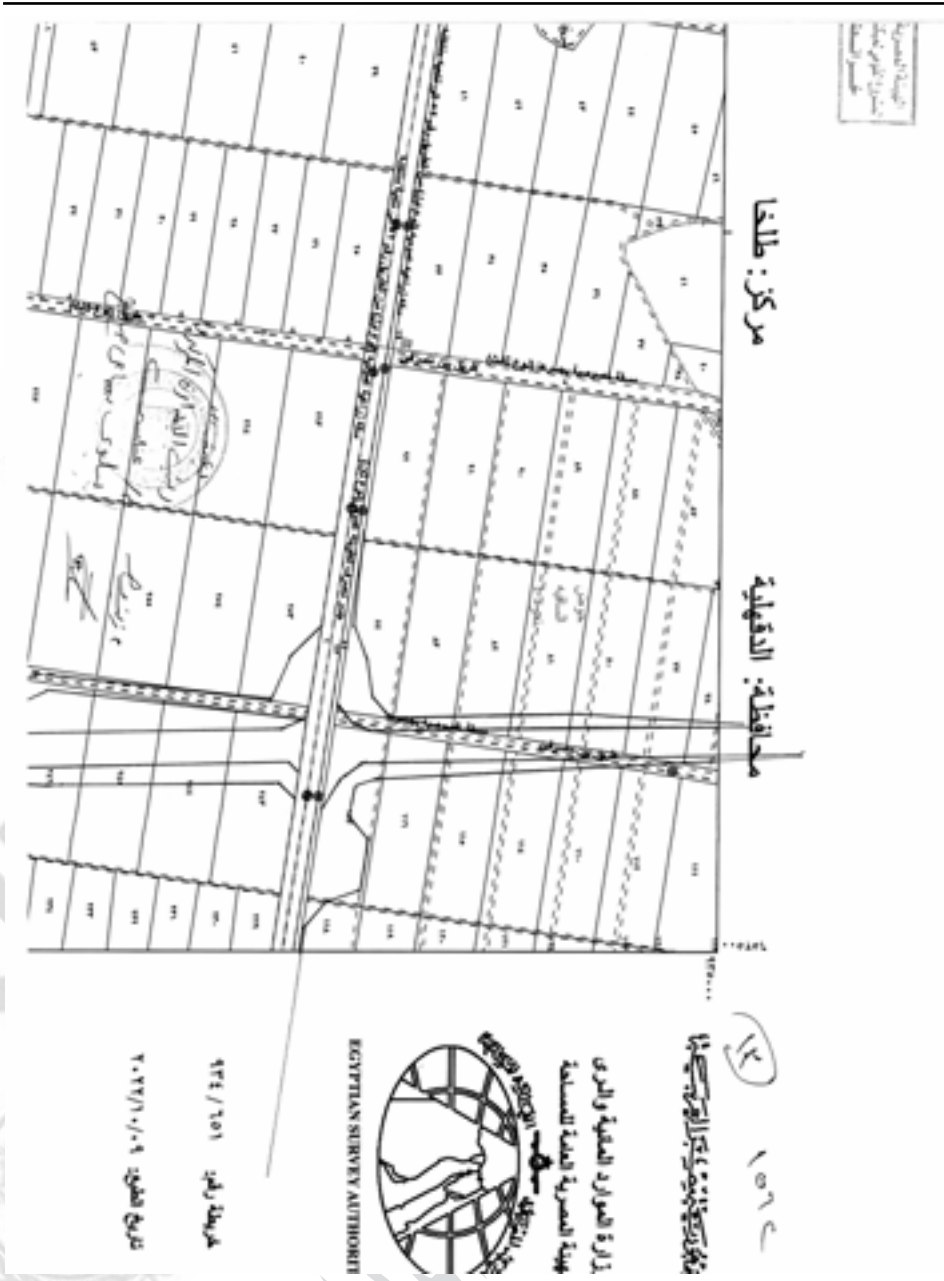
414	414	414	414
414	414	414	414
414	414	414	414
414	414	414	414
414	414	414	414
414	414	414	414



٤١٤







مركز: طلخا  
محافظة: الدقهية

١٥١٢

١٥١٢

وزارة الموارد المائية والري  
هيئة المساحة المدنية للمساحة



EGYPTIAN SURVEY AUTHORITY

خريطة رقم: ٩٣٤ / ٦٥١

تاريخ الطبع: ٠٩/٠١/٢٠١٩

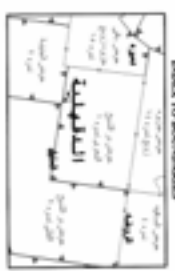






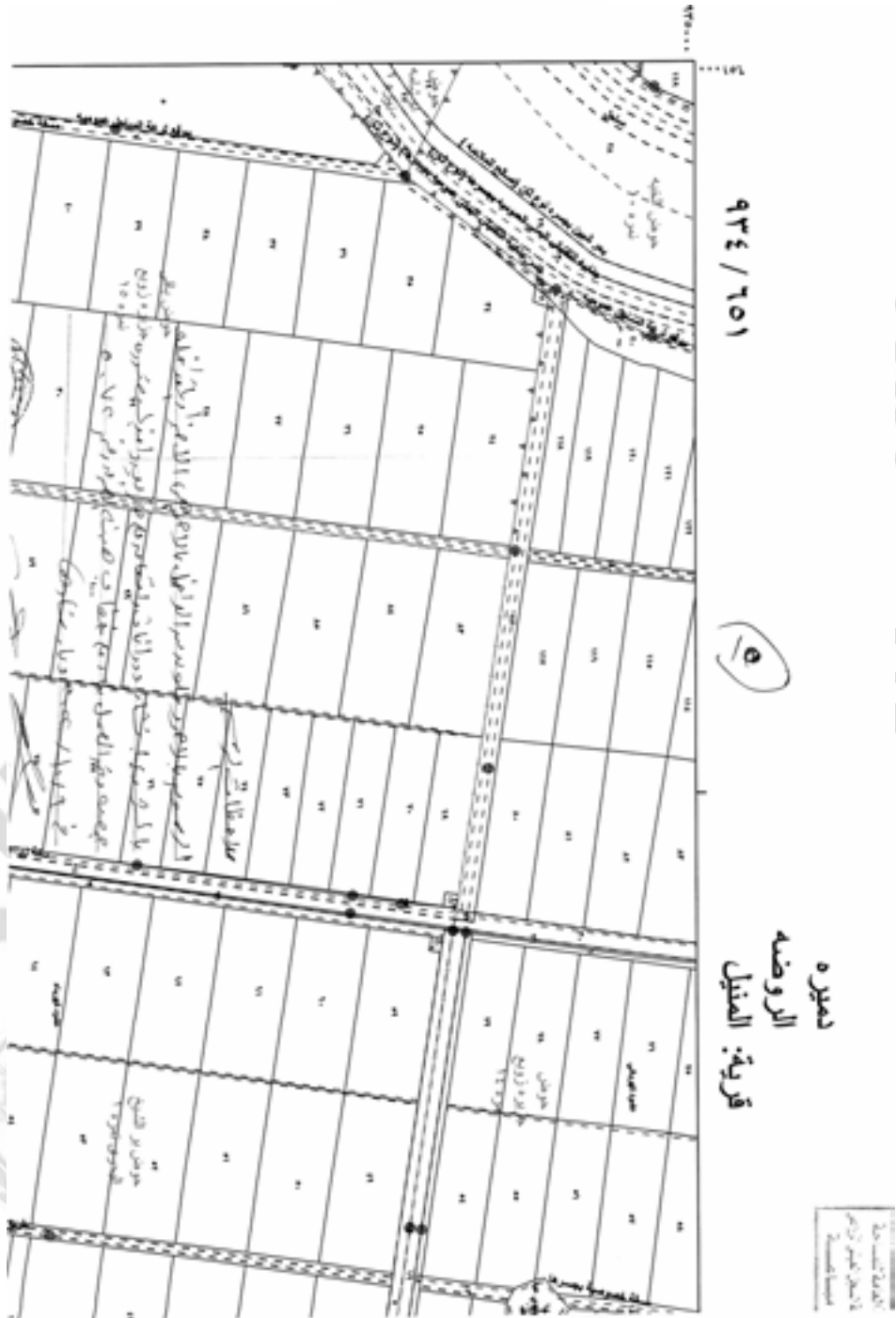
مخطط التوزيع الكهربائي  
INDEX TO ADJOINING SHEETS

٥٧٤ ٧١٤,٤	٥٧٥ ٧١٥	٥٧٦ ٧١٦,٤
٥٧١ ٧١١,٤	٥٧٢ ٧١٢	٥٧٣ ٧١٣,٤
٥٧٥ ٧١٥,٤	٥٧٦ ٧١٦	٥٧٧ ٧١٧,٤
٥٧٢ ٧١٢,٤	٥٧٣ ٧١٣	٥٧٤ ٧١٤,٤



هذا المخطط الكهربائي هو جزء من خطة توزيع الكهرباء في المنطقة المذكورة في الجدول التالي. وقد تم إعداد هذا المخطط بالتعاون مع الجهات المختصة في القطاع الكهربائي. يرجى ملاحظة أن هذا المخطط قد يتغير في المستقبل بناءً على احتياجات التنمية العمرانية والخدمية في المنطقة.

١٤







مركز: طلخا

محافظة: الدقهية

١٥٦٤ (٧)

بموجب قرار رقم ١٥٦٤ لسنة ٢٠٢٣

وزارة الموارد المائية والري  
الهيئة المصرية العامة للمساحة

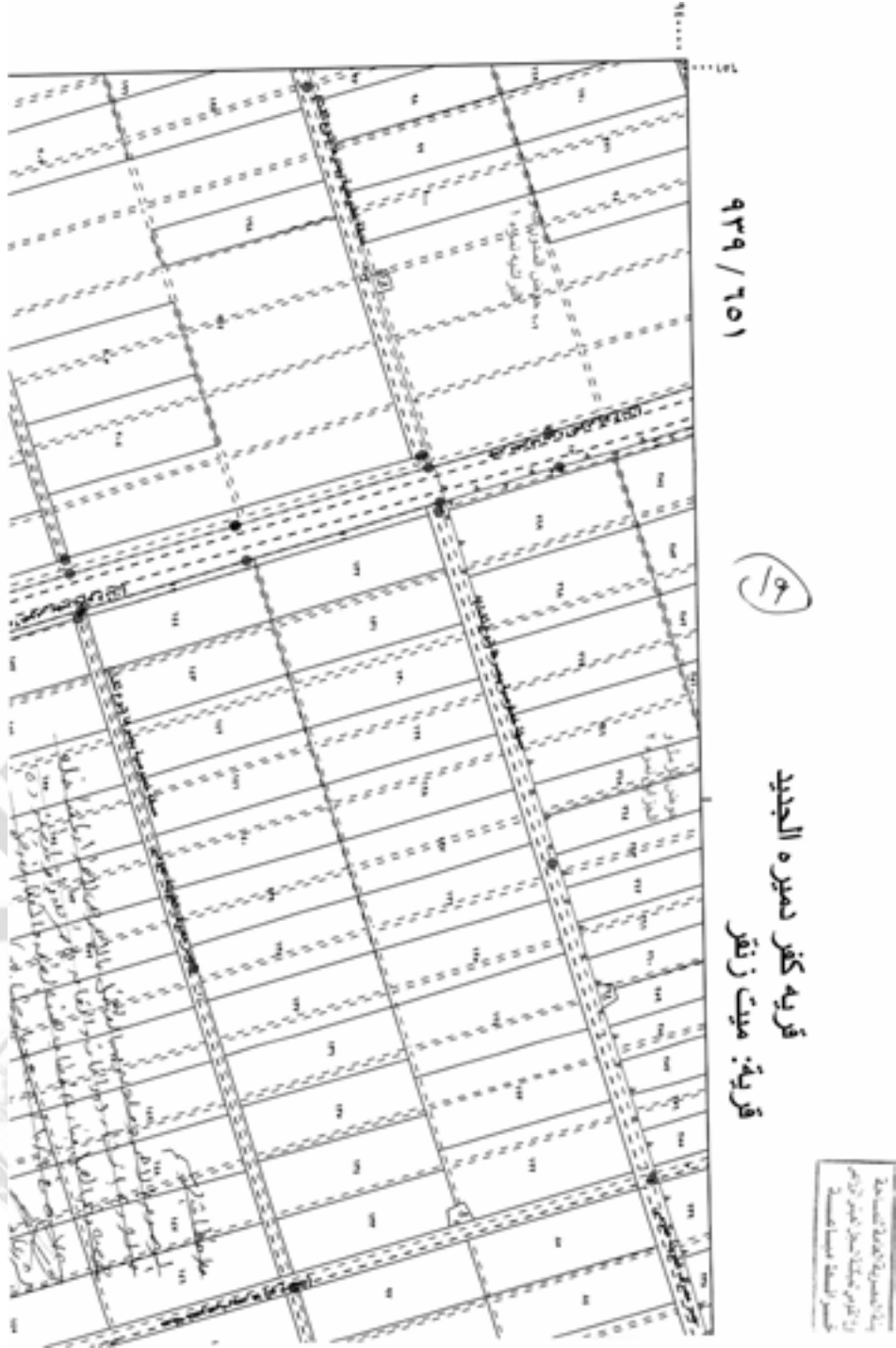


EGYPTIAN SURVEY AUTHORITY

خريطة رقم: ٩٢٩ / ٦٥١

تاريخ الطبع: ٢٠٢٣/١٠/٠٩









١٥٦٤

مركز طلخا

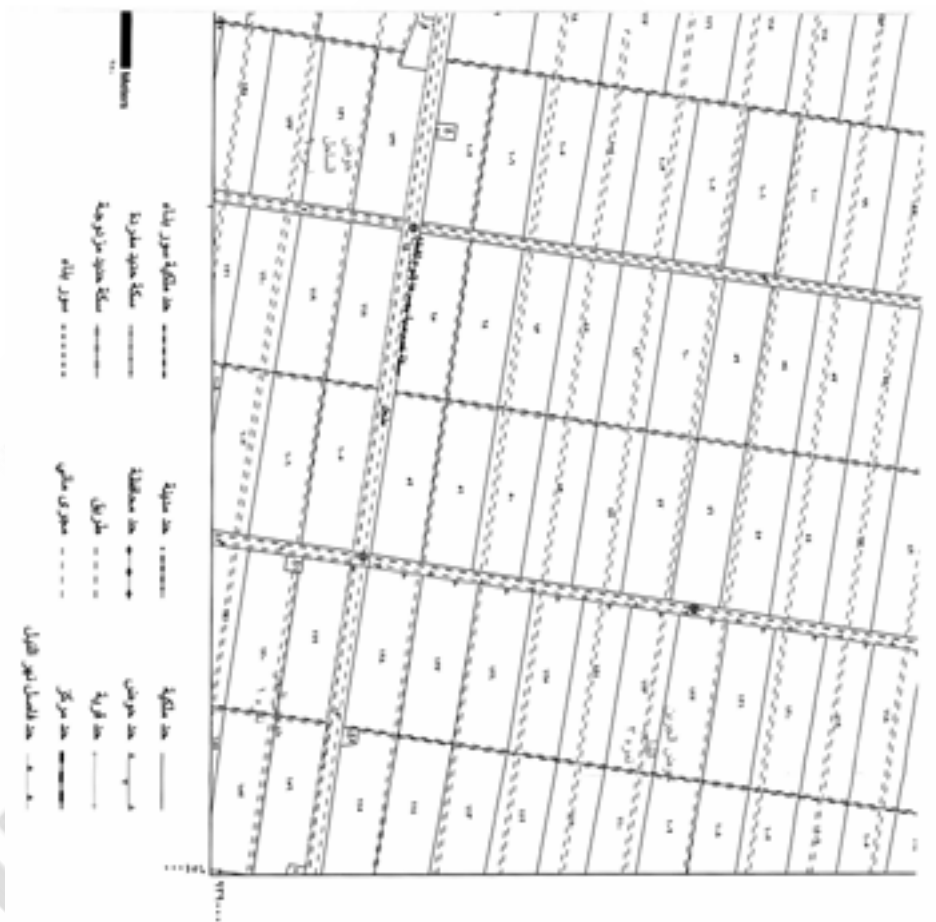
وزارة الموارد المائية والري  
إدارة المصروفات العامة للمحافظة

EGYPTIAN SURVEY AUTHORITY

خريطة رقم: ١٥٢٢ / ٩٣٩

تاريخ الطبع: ٢٠٢٣/١٠/٠٩





ملف خريطة سوكية

INDEX TO ADJOINING SHEETS

٥١٠	٥١١	٥١٢
٥١١	٥١٢	٥١٣
٥١٢	٥١٣	٥١٤
٥١٣	٥١٤	٥١٥
٥١٤	٥١٥	٥١٦



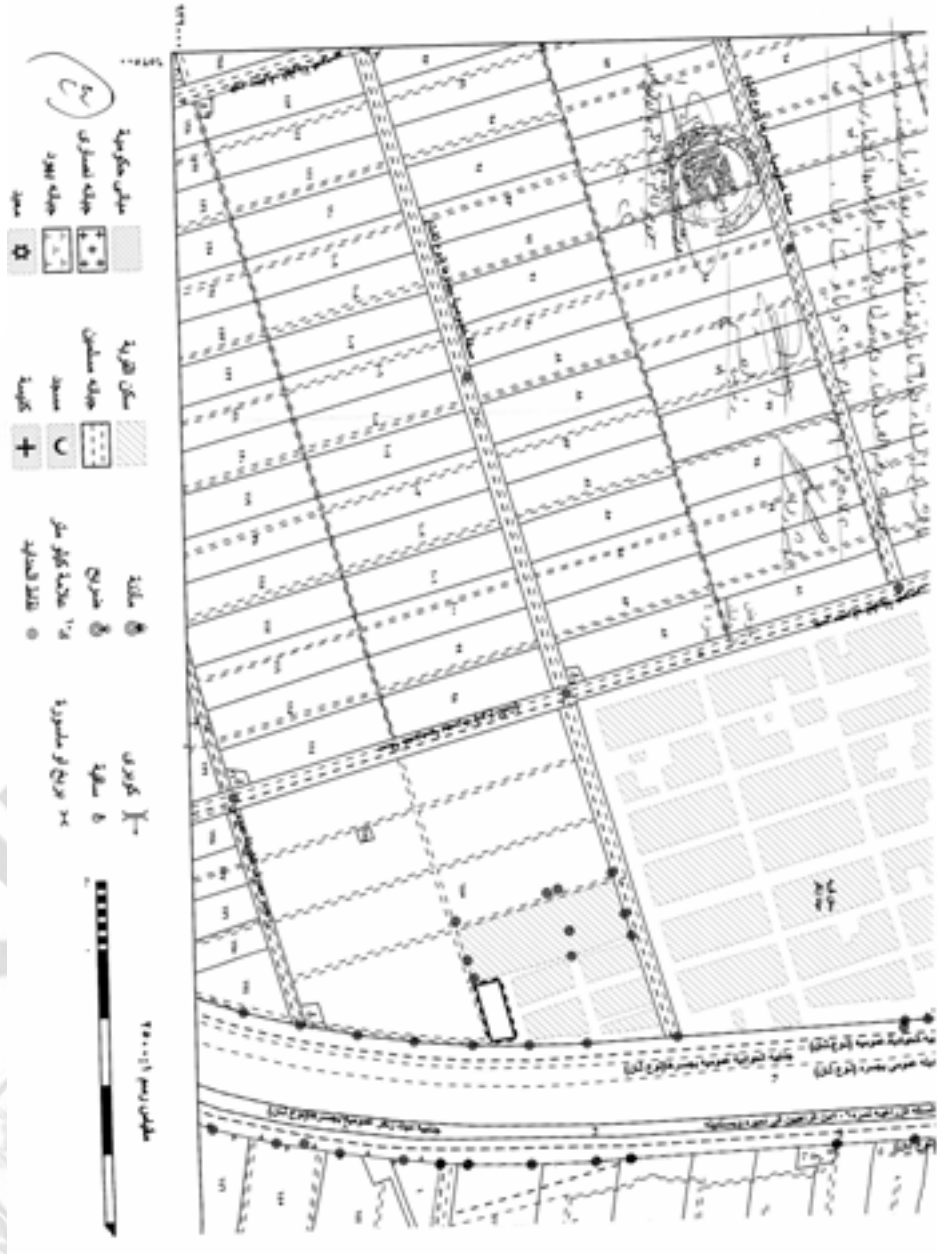
الحد الشمالي  
الحد الجنوبي  
الحد الغربي  
الحد الشرقي  
طريق سودي

٤٤



الحد الشمالي  
الحد الجنوبي  
الحد الغربي  
الحد الشرقي  
طريق سودي

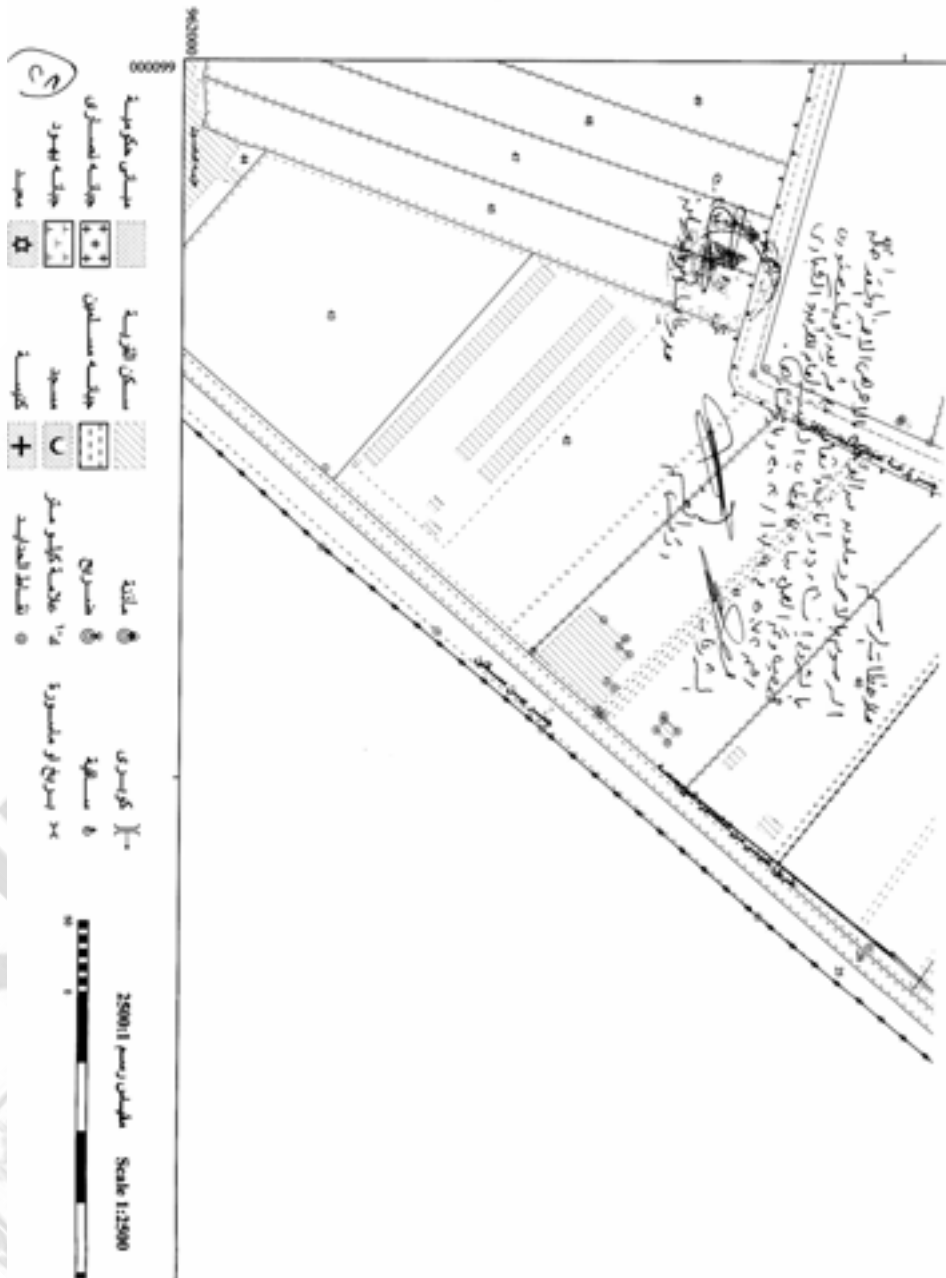






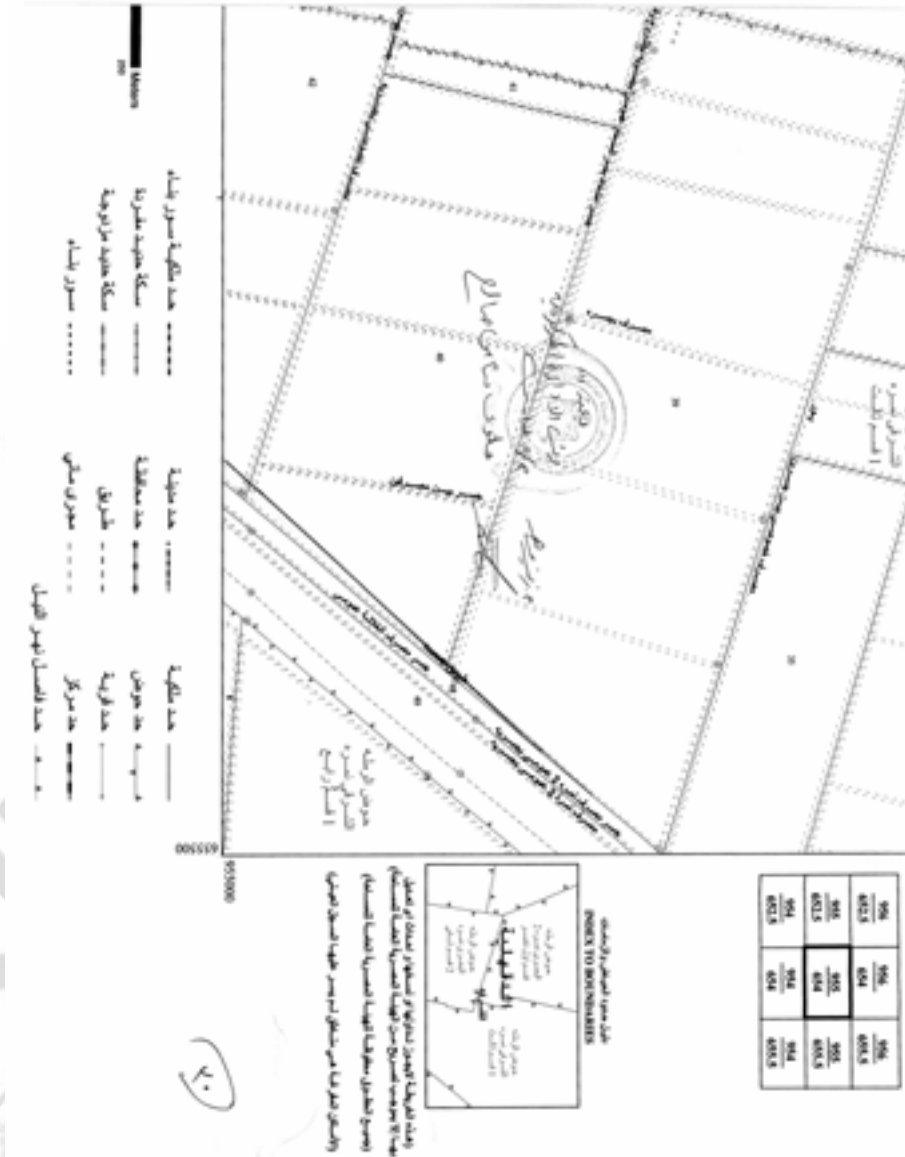




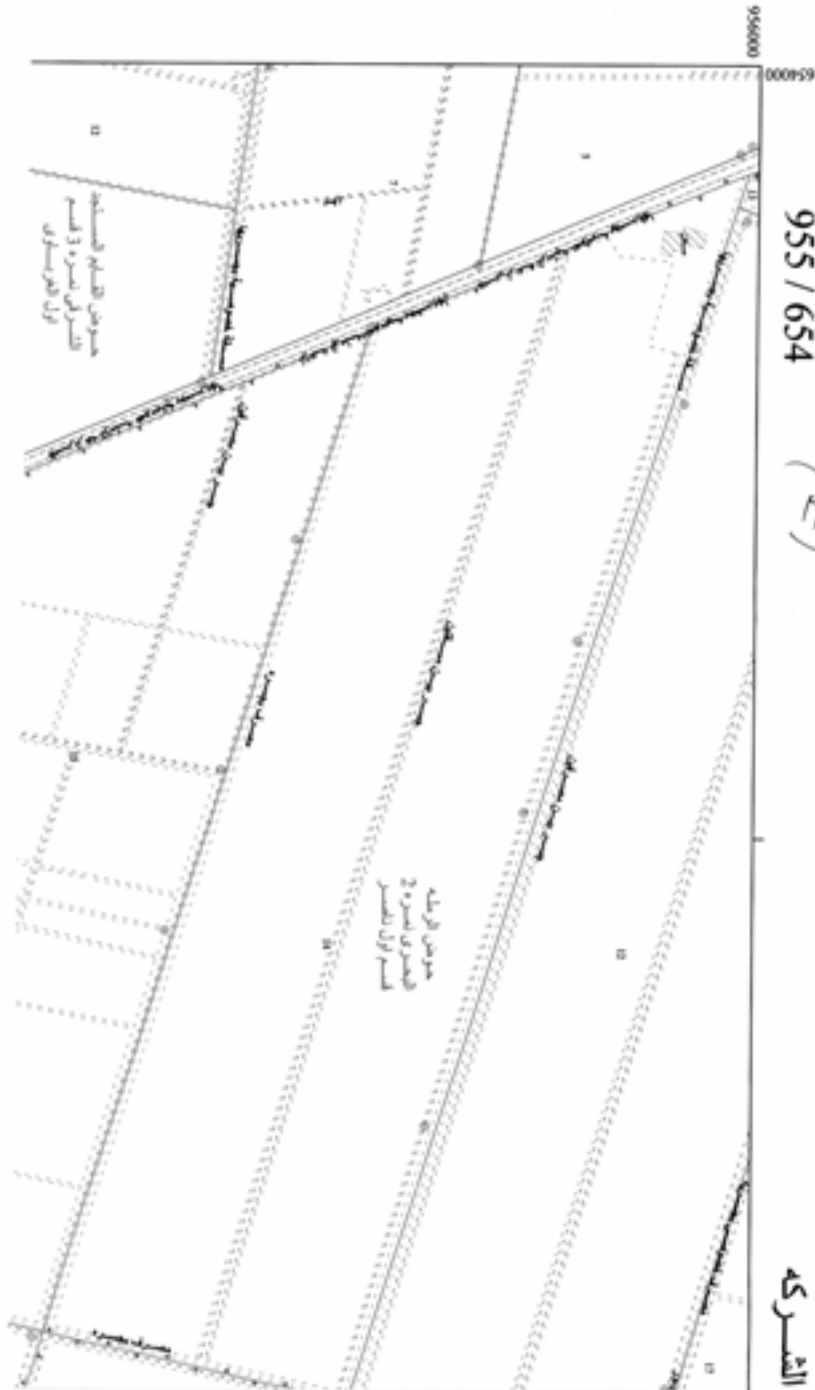


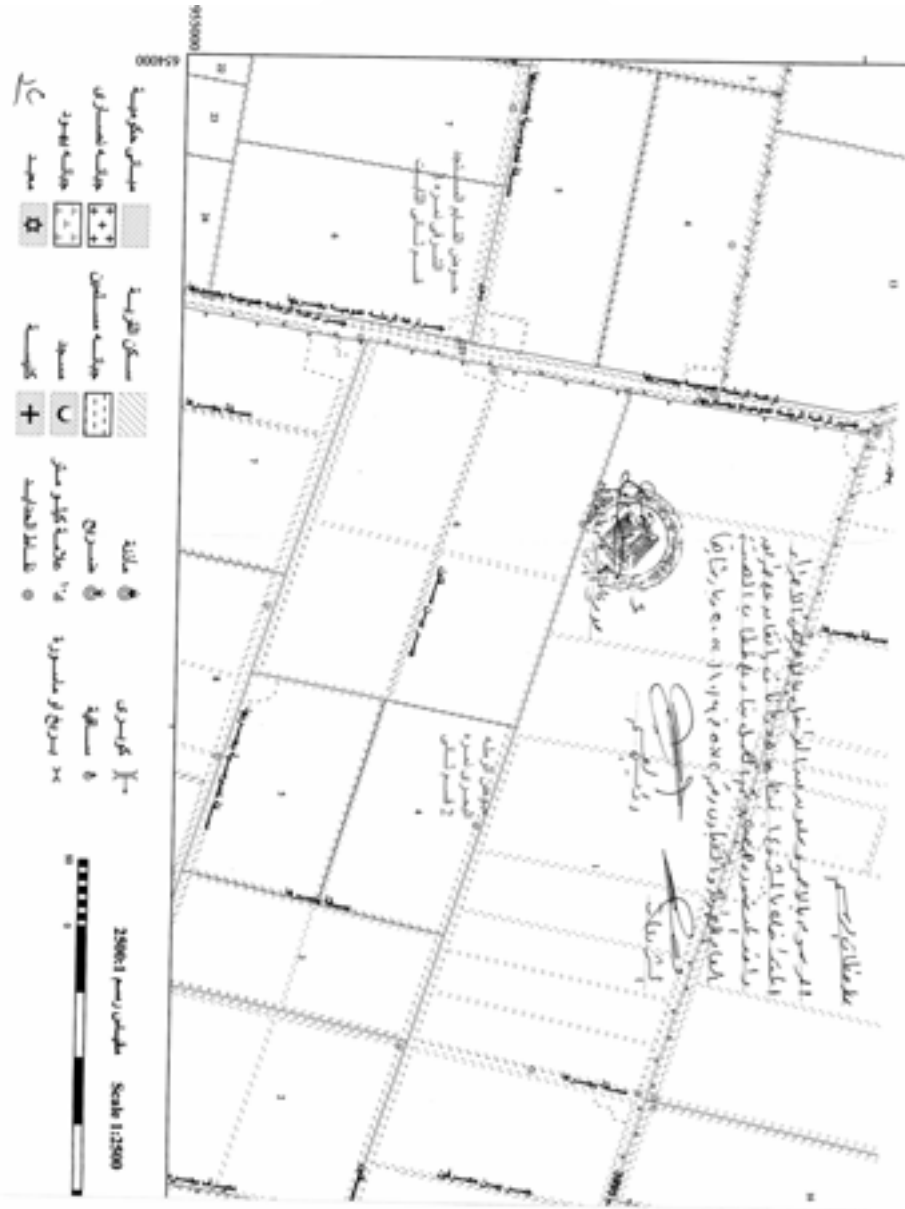




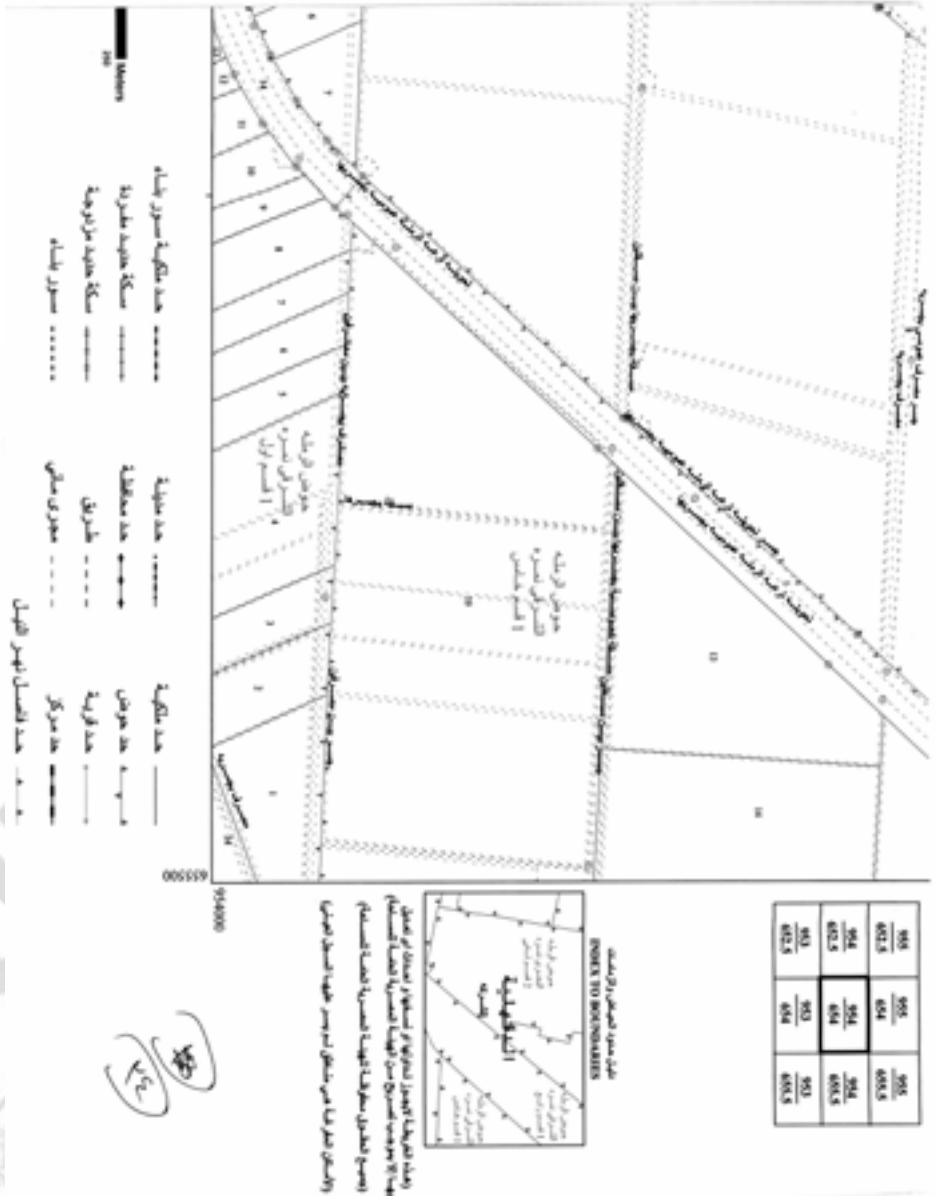


الجمهورية العربية الفلسطينية  
 وزارة الداخلية  
 مرسوم رقم ١٥٠ لسنة ٢٠٢٣  
 في شأن تعديل الحدود المرسومة





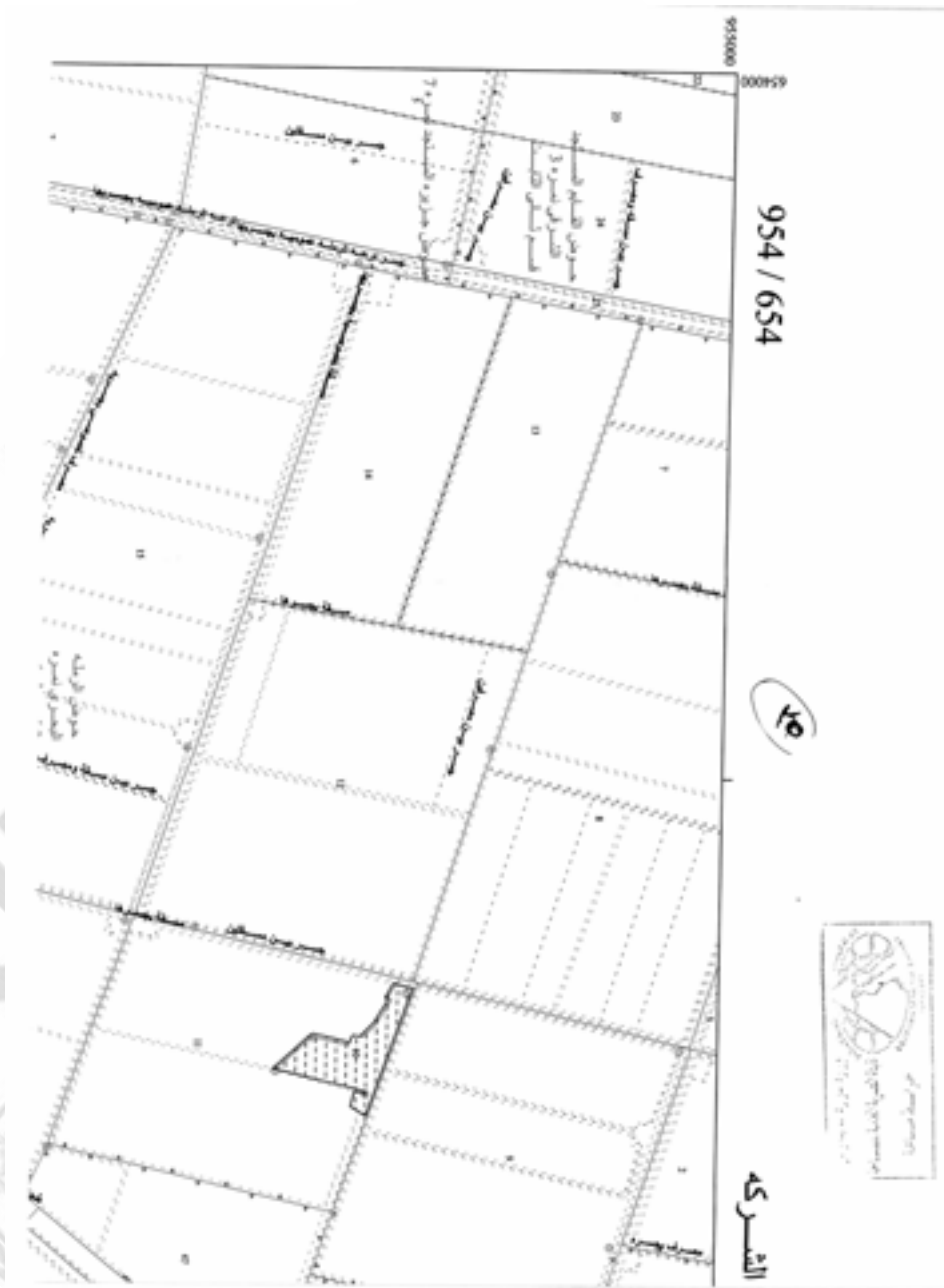




Handwritten signature and stamp, including the number 2023.

Handwritten signature and stamp, including the number 2023.

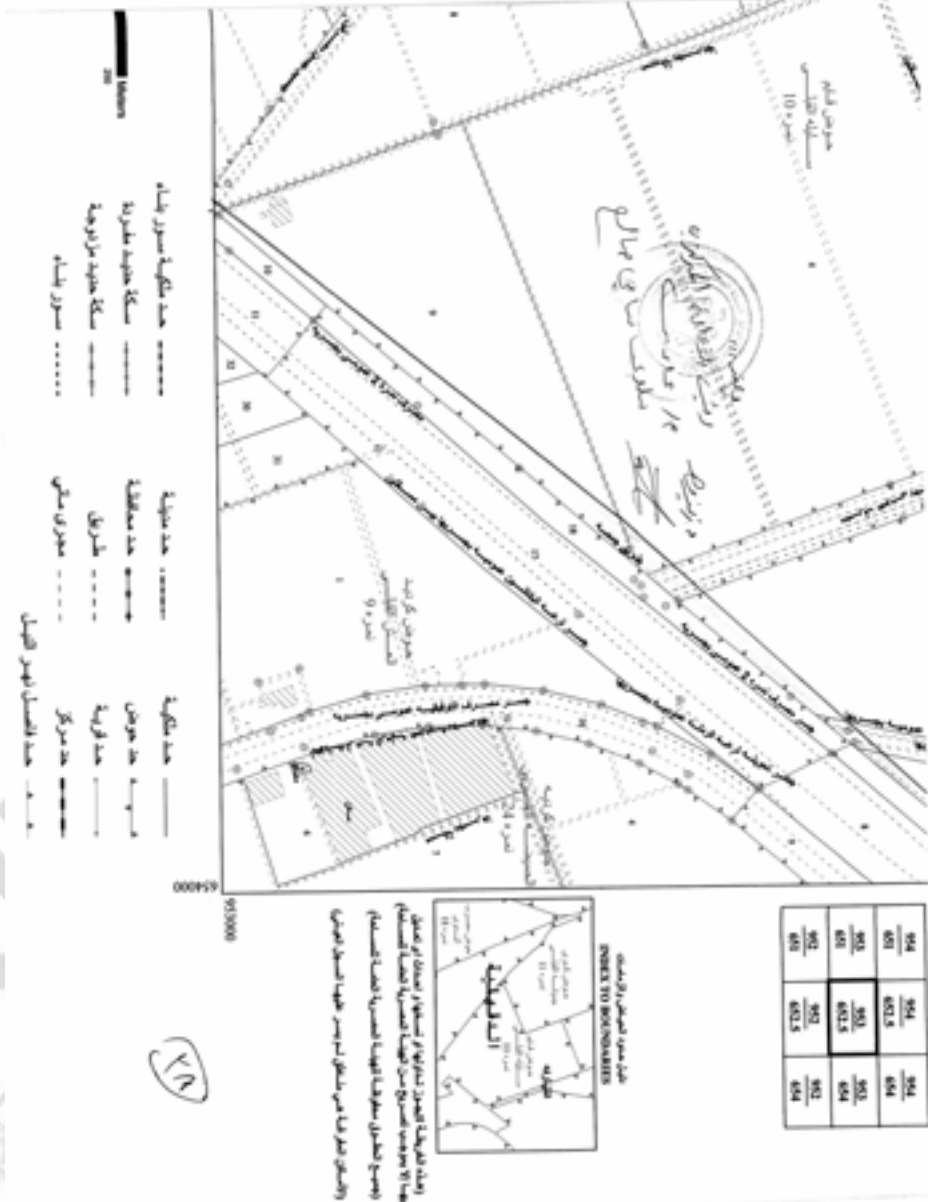
Handwritten signature and stamp, including the number 2023.



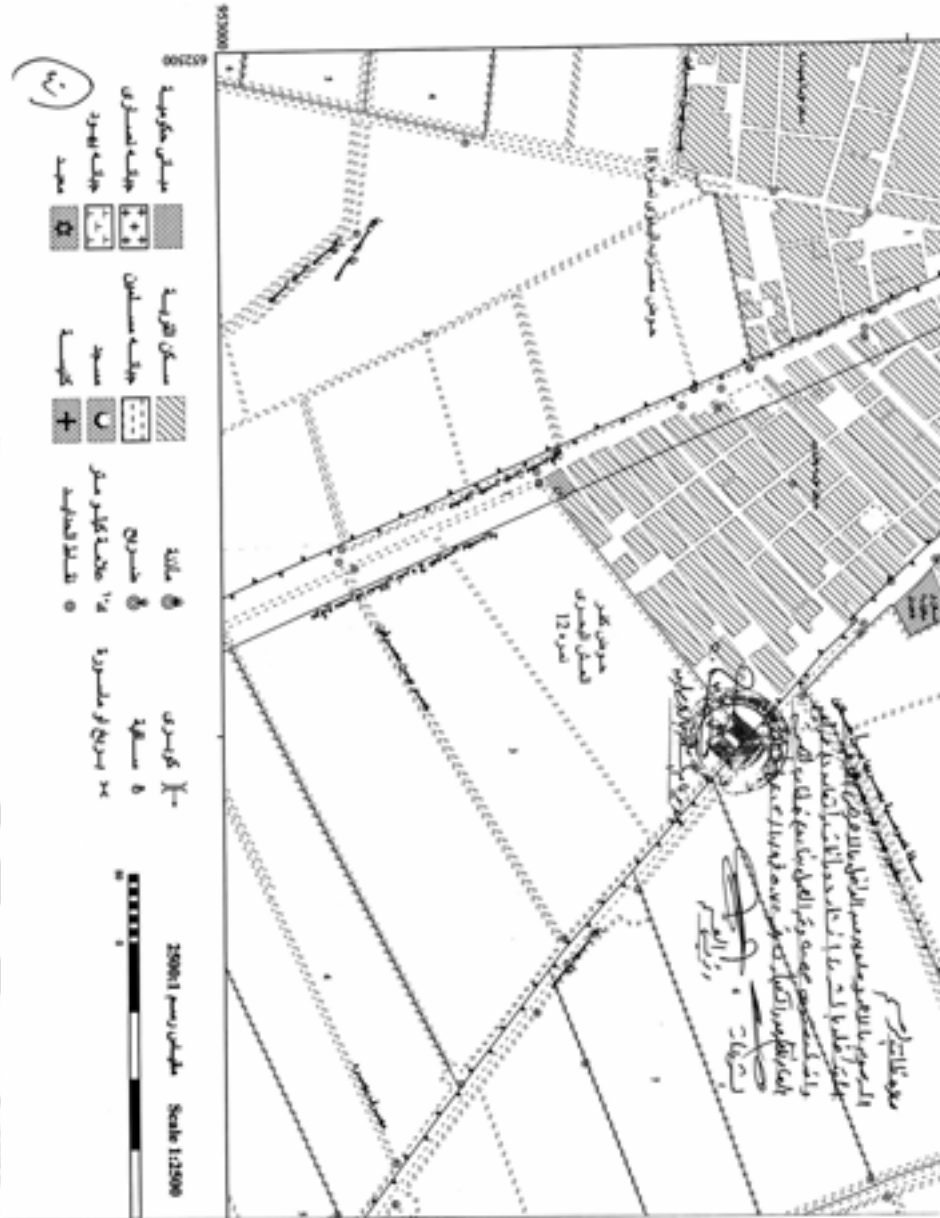


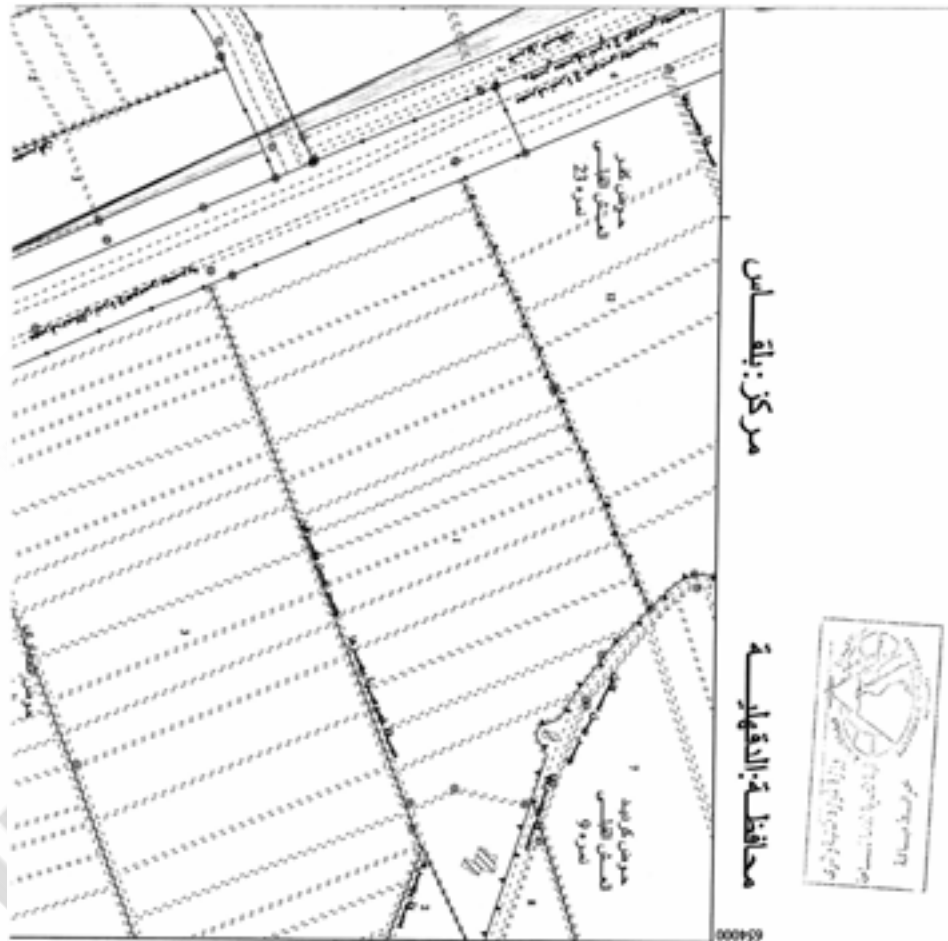












٤٨ ١٥٣٤  
١٥٣٤

وزارة المساحة المصرية والساحلية  
الهيئة المصرية العامة للمساحة



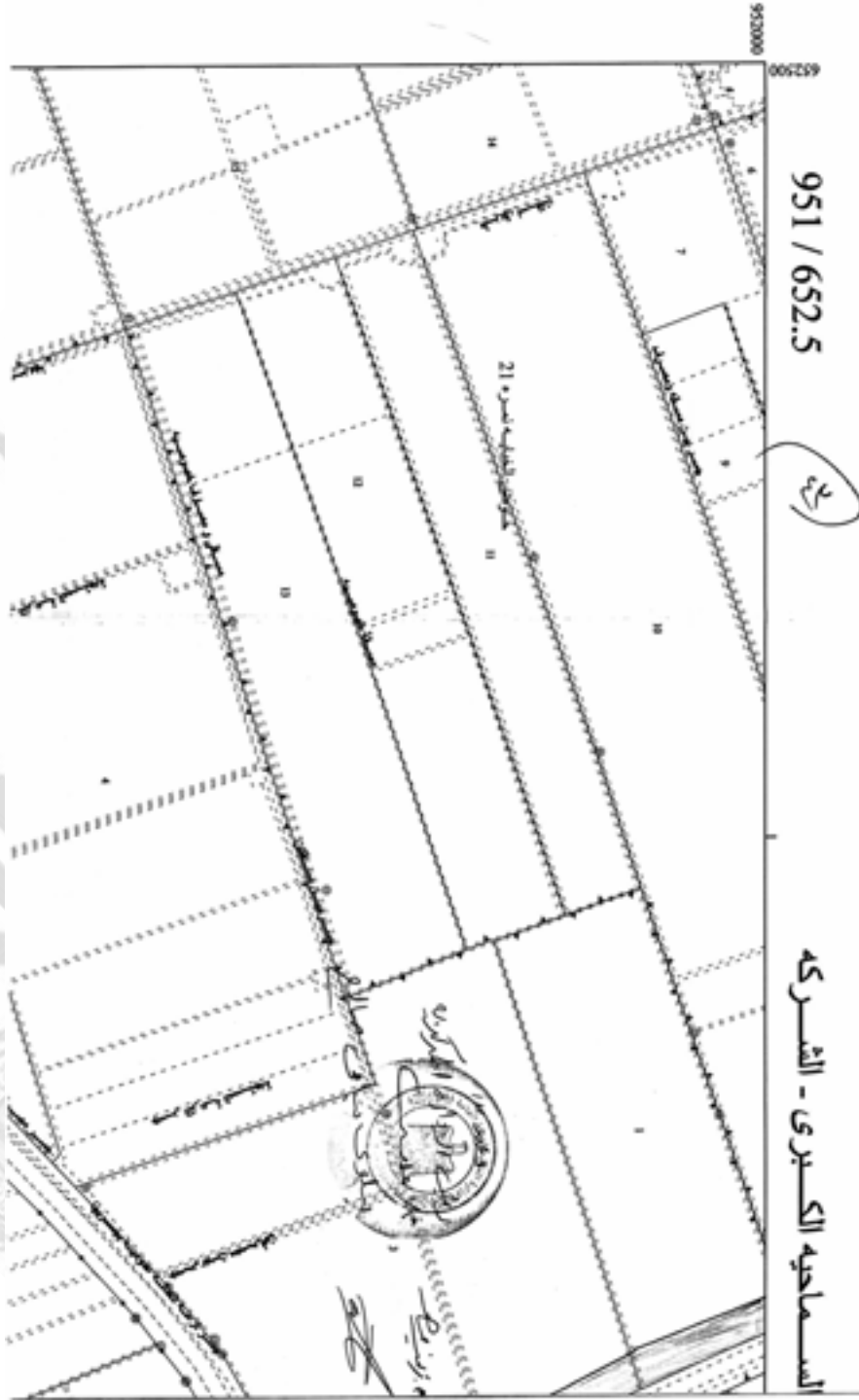
EGYPTIAN SURVEY AUTHORITY

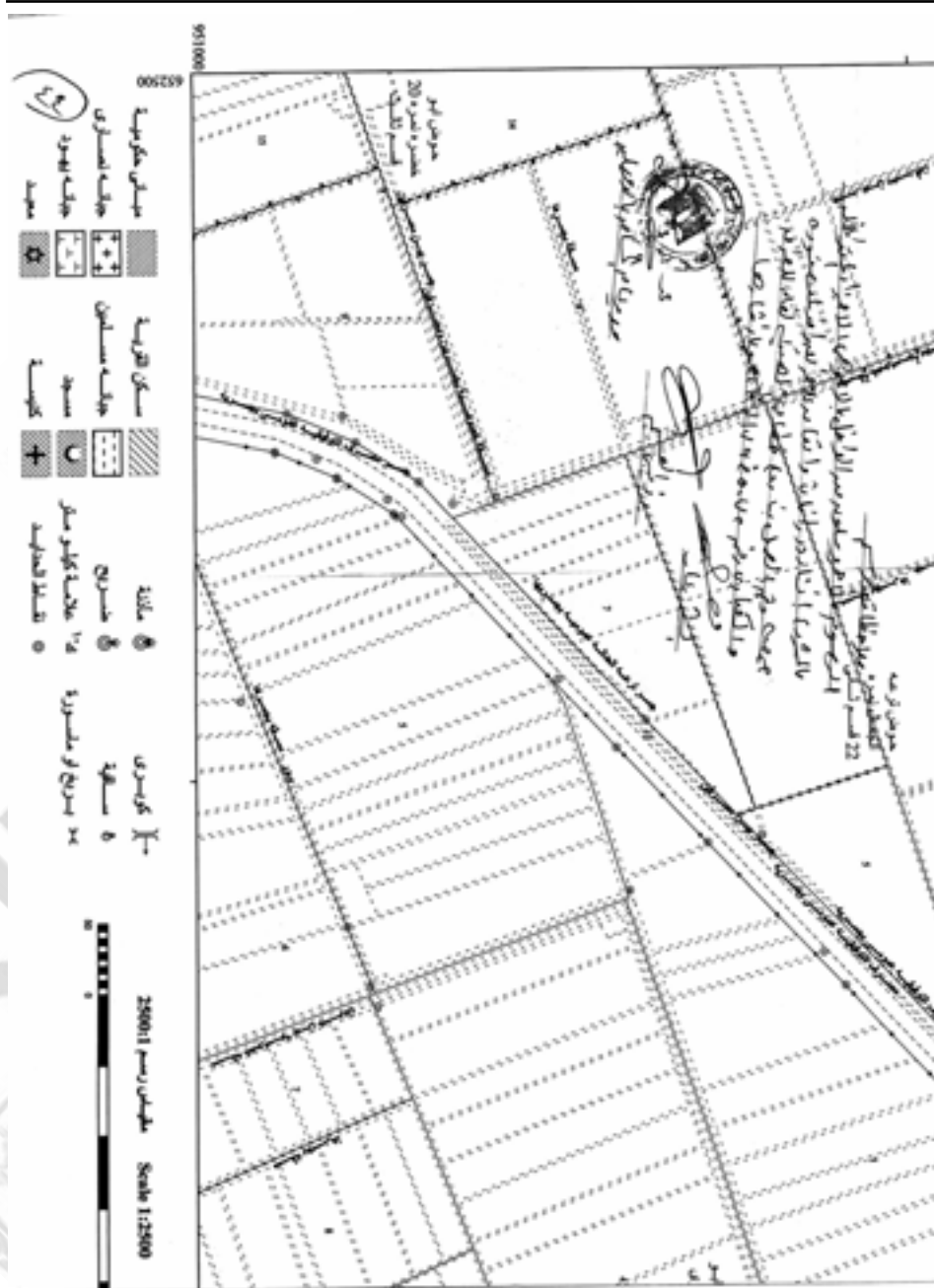
مراجعة رقم: 951 / 652.5

تاريخ الطبع: 2022/12/27

مركز القويحة الجبلية  
ENRKT TO ALBAYANAH SURVEY

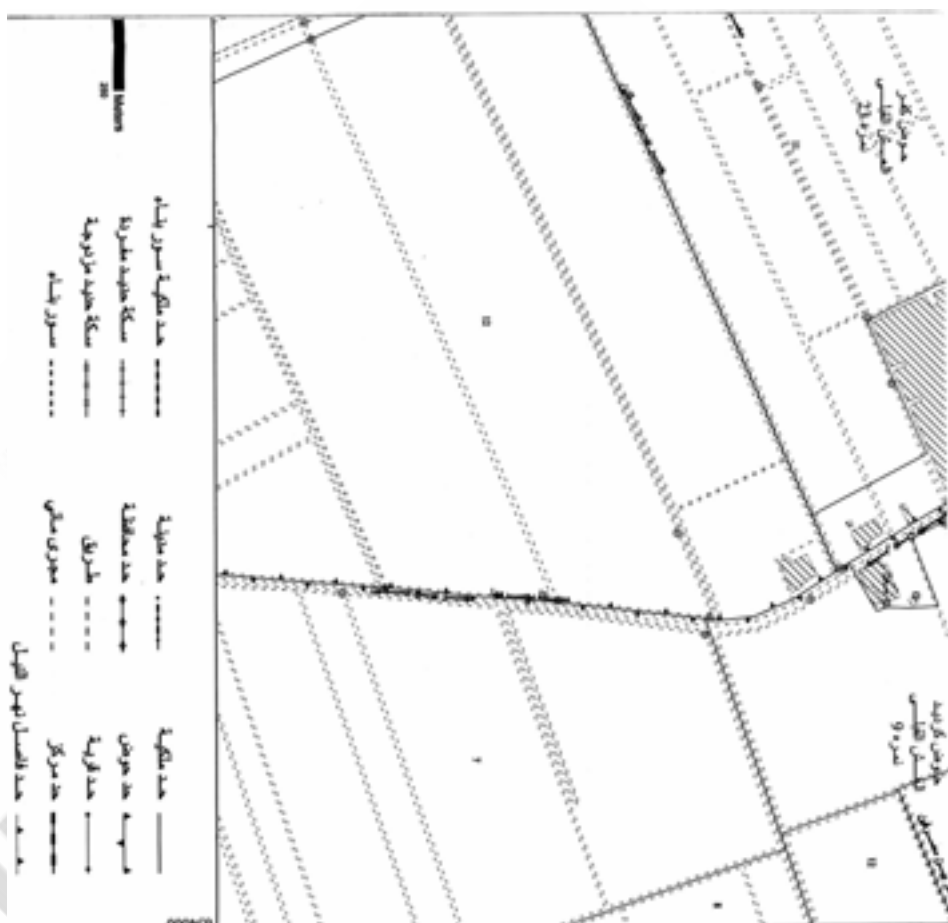




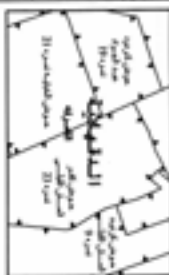








٩٤١	٩٤٢	٩٤٣	٩٤٤
٤٥١	٤٥٢	٤٥٣	٤٥٤
٩٤٥	٩٤٦	٩٤٧	٩٤٨
٤٥٥	٤٥٦	٤٥٧	٤٥٨
٩٤٩	٩٥٠	٩٥١	٩٥٢
٤٥٩	٤٦٠	٤٦١	٤٦٢

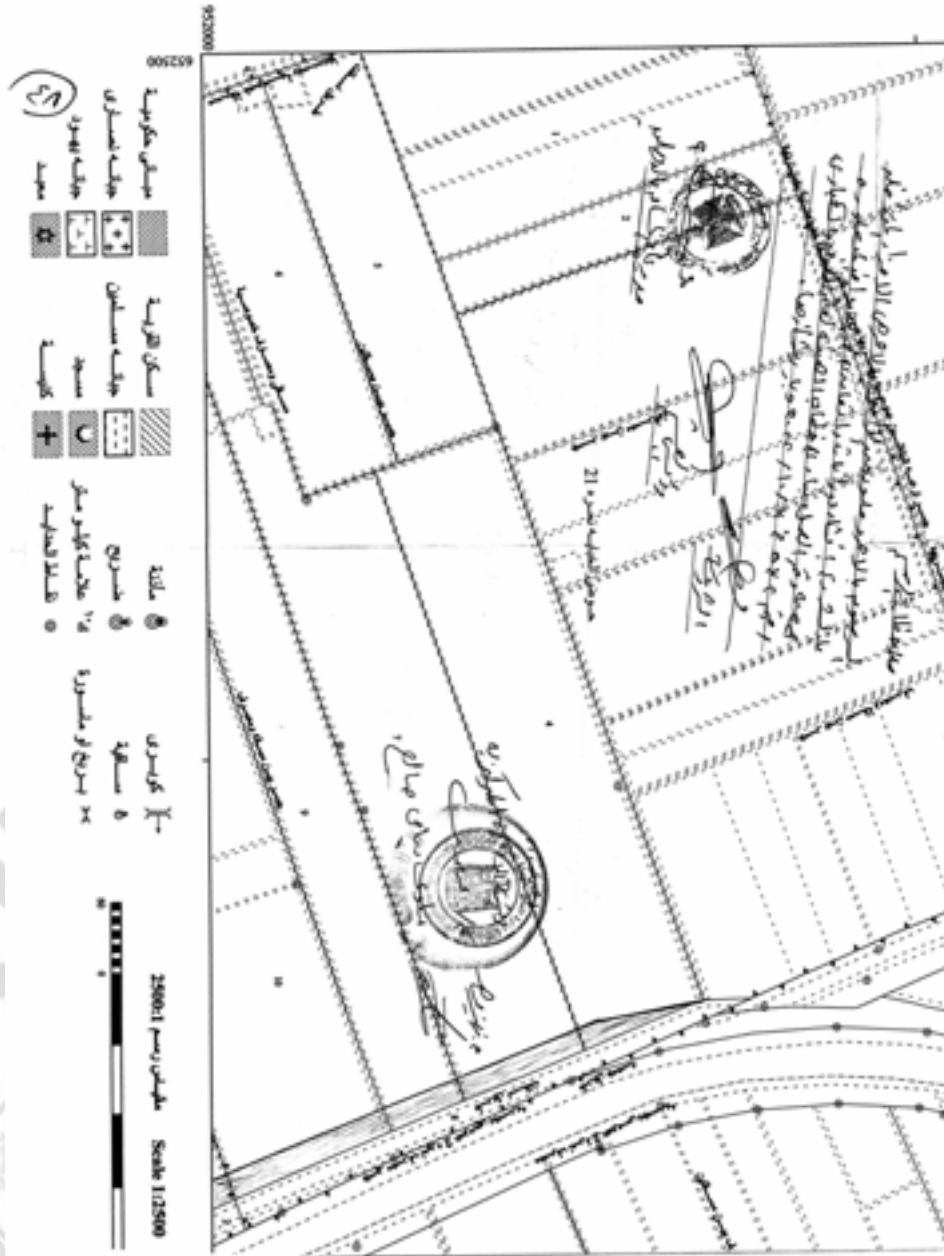


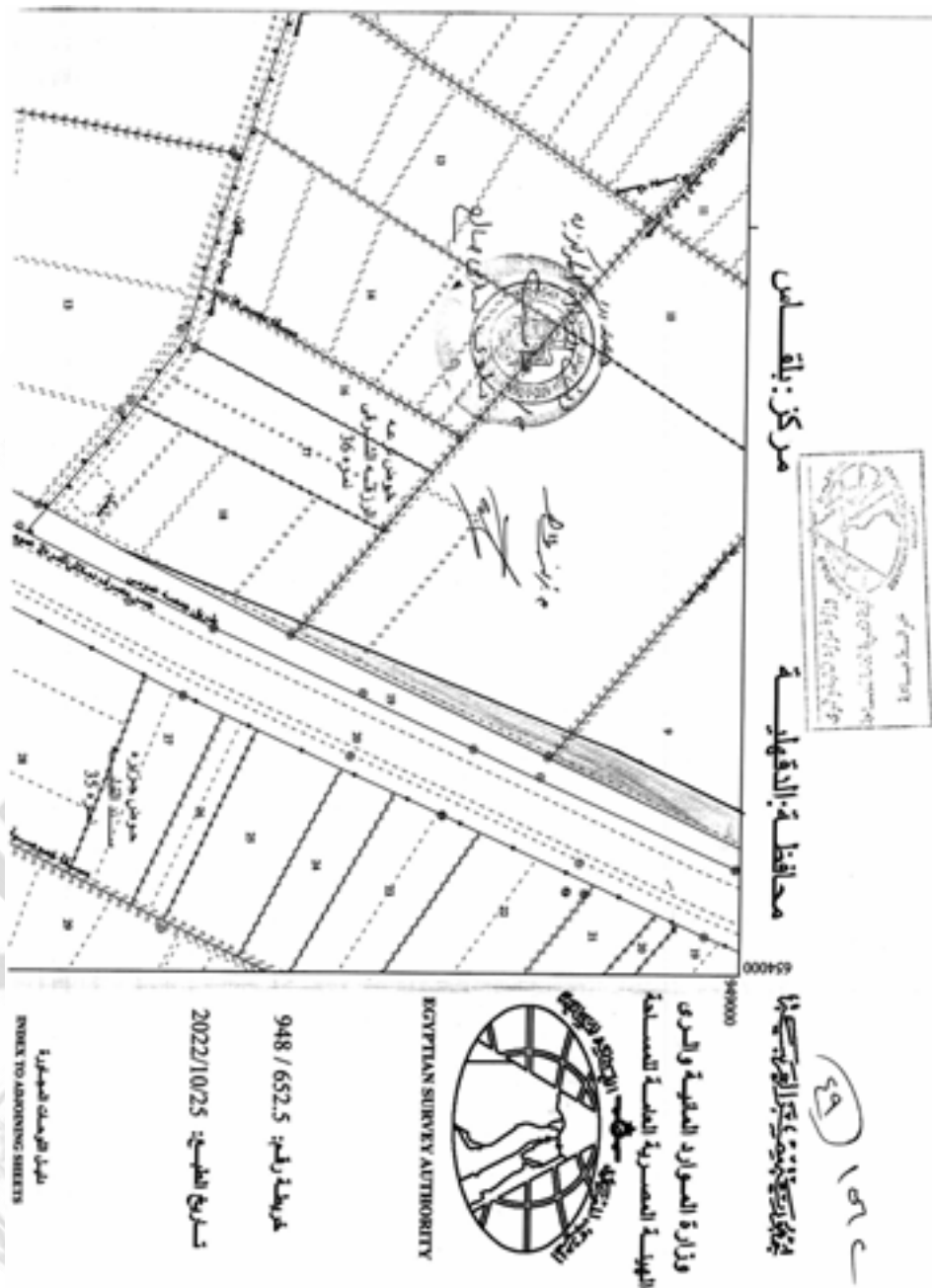
ملاحظة: الحدود المرسومة في الخريطة هي حدود البلدية والحدود المرسومة في الخريطة هي حدود المحافظة والحدود المرسومة في الخريطة هي حدود المنطقة والحدود المرسومة في الخريطة هي حدود القرية والحدود المرسومة في الخريطة هي حدود المركز والحدود المرسومة في الخريطة هي حدود القسمل ايهام القيسل.

٥٦









٥١٩٠٤٩

مركز: بلقاس

وزارة الموارد المائية والري  
الهيئة العامة للمساحة

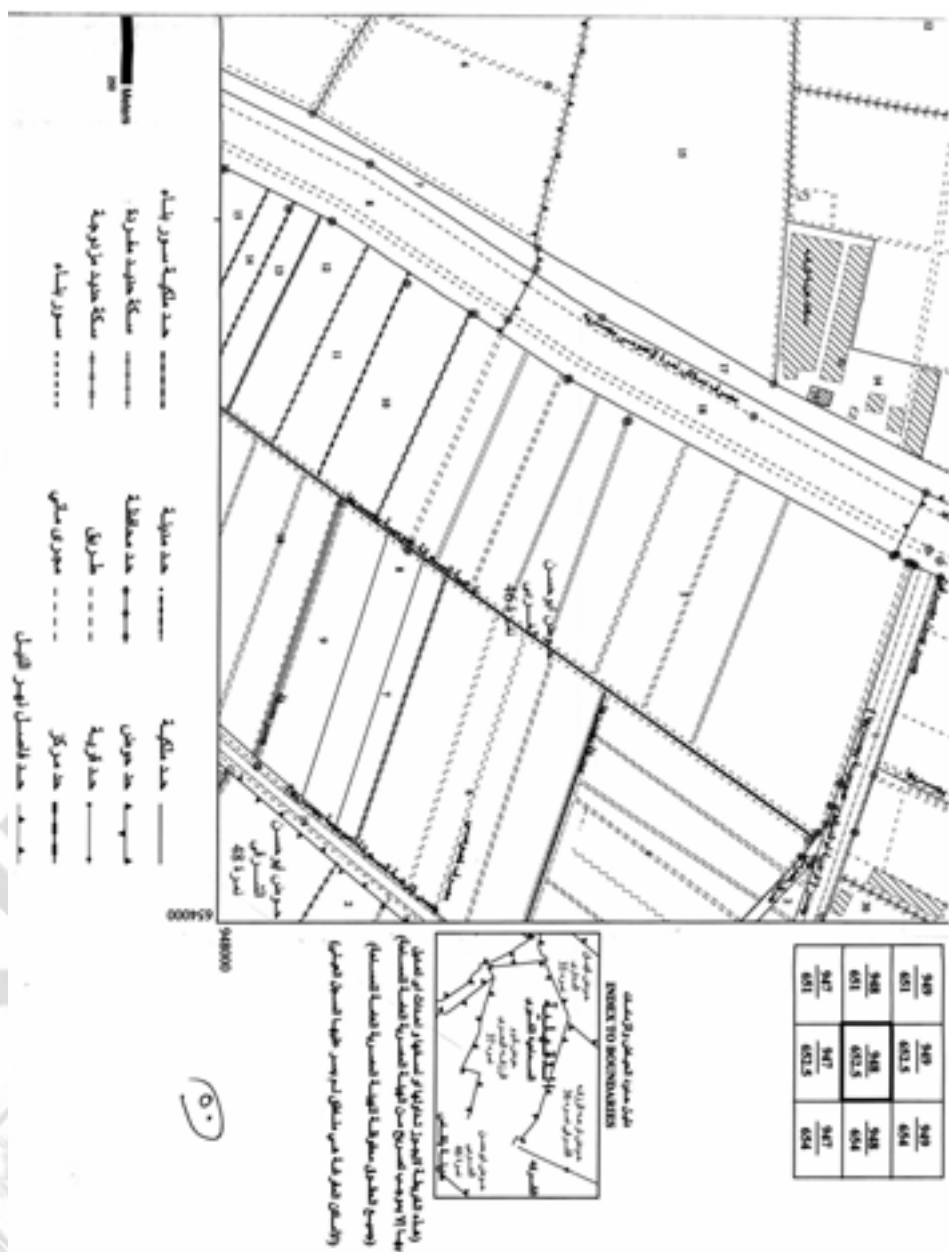


EGYPTIAN SURVEY AUTHORITY

خريطة رقم: 948 / 652.5

تاريخ الطبع: 2022/10/25

رئيس الهيئة العامة للمساحة  
SMOK TO ADDING SHEETS

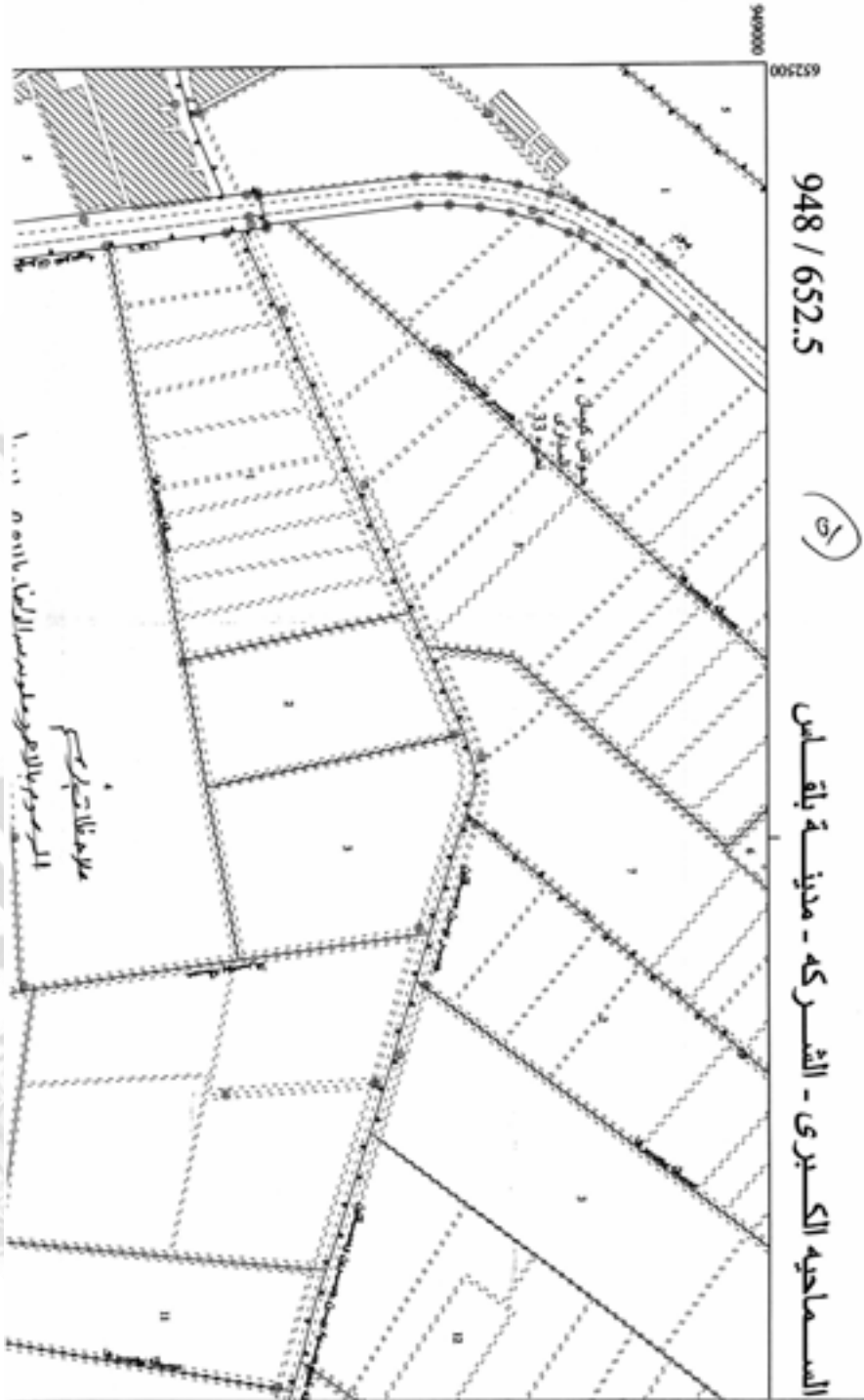


549	549	549	549
631	633	634	634
548	548	548	548
631	633	634	634
547	547	547	547
631	633	634	634



(هذا الخريطة الموضحة توضح حدود الأراضي المملوكة للمركز الإداري للأوسن  
 بتاريخ ٢١ من شهر رمضان سنة ١٤٤٤ هـ الموافق ١٠ من شهر يونيو سنة ٢٠٢٣ م  
 (بموجب القانون رقم ١٤٤٤ لسنة ٢٠٢٣ م)  
 وإسناد الخريطة هي بذلك أدلة على صحة المساحة القهري

٥٠







١٥٩٦ (٥٤)

بموجب مرسوم رقم ١٥٩٦ لسنة ٢٠٢٣

وزارة الموارد المائية والري  
الهيئة المصرية العامة للمساحة



EGYPTIAN SURVEY AUTHORITY

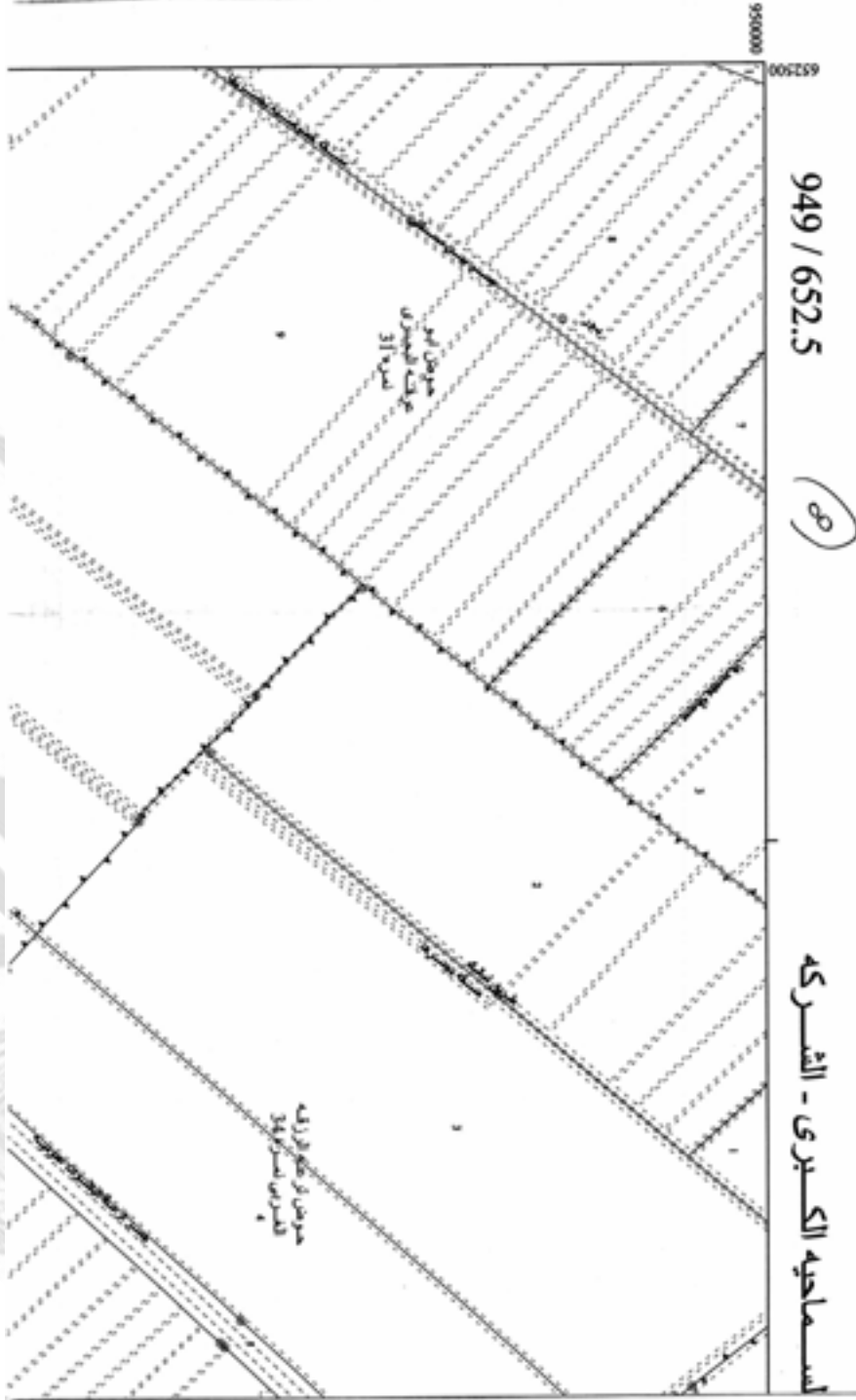
خريطة رقم: 652.5 / 949

تاريخ الطبع: 2022/12/27

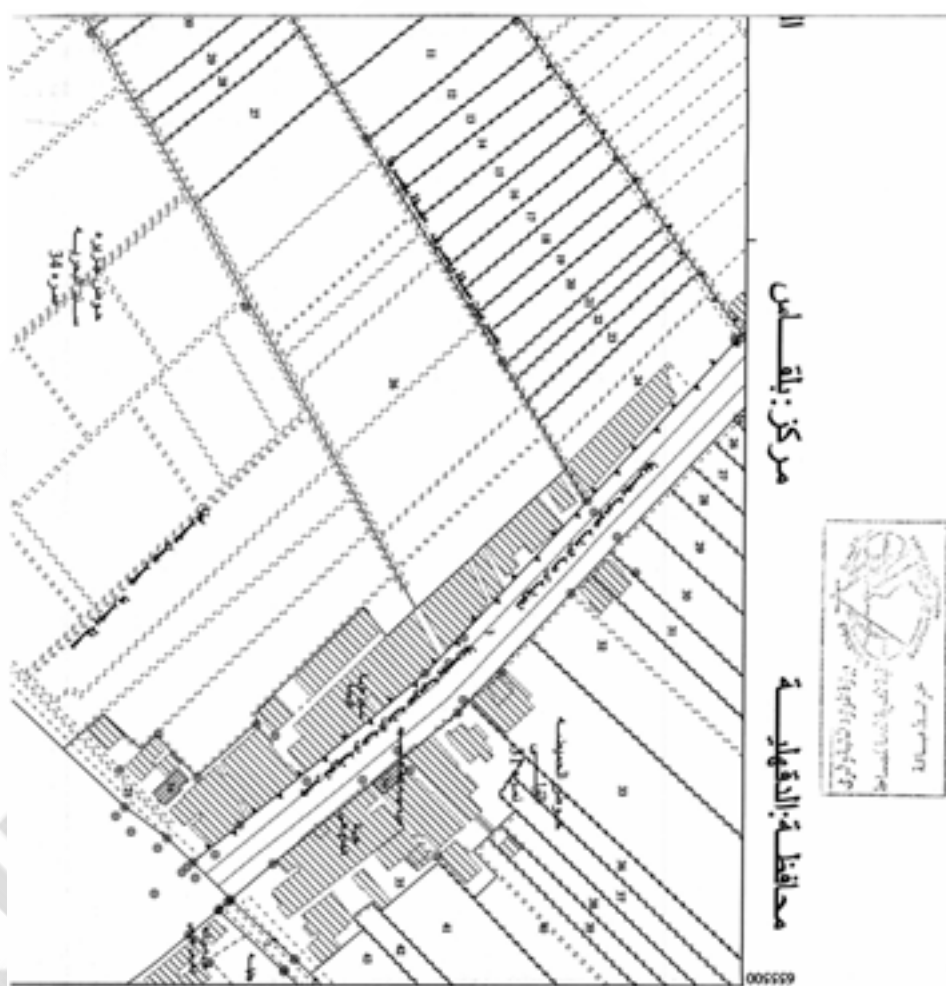
مبنى الهيئة بالقاهرة  
EGYPTIAN SURVEY AUTHORITY











٥١٤  
٥١٤

بمركز باقاس بمركز الأقصر

وزارة الموارد المائية والري  
الهيئة المصرية العامة للمساحة

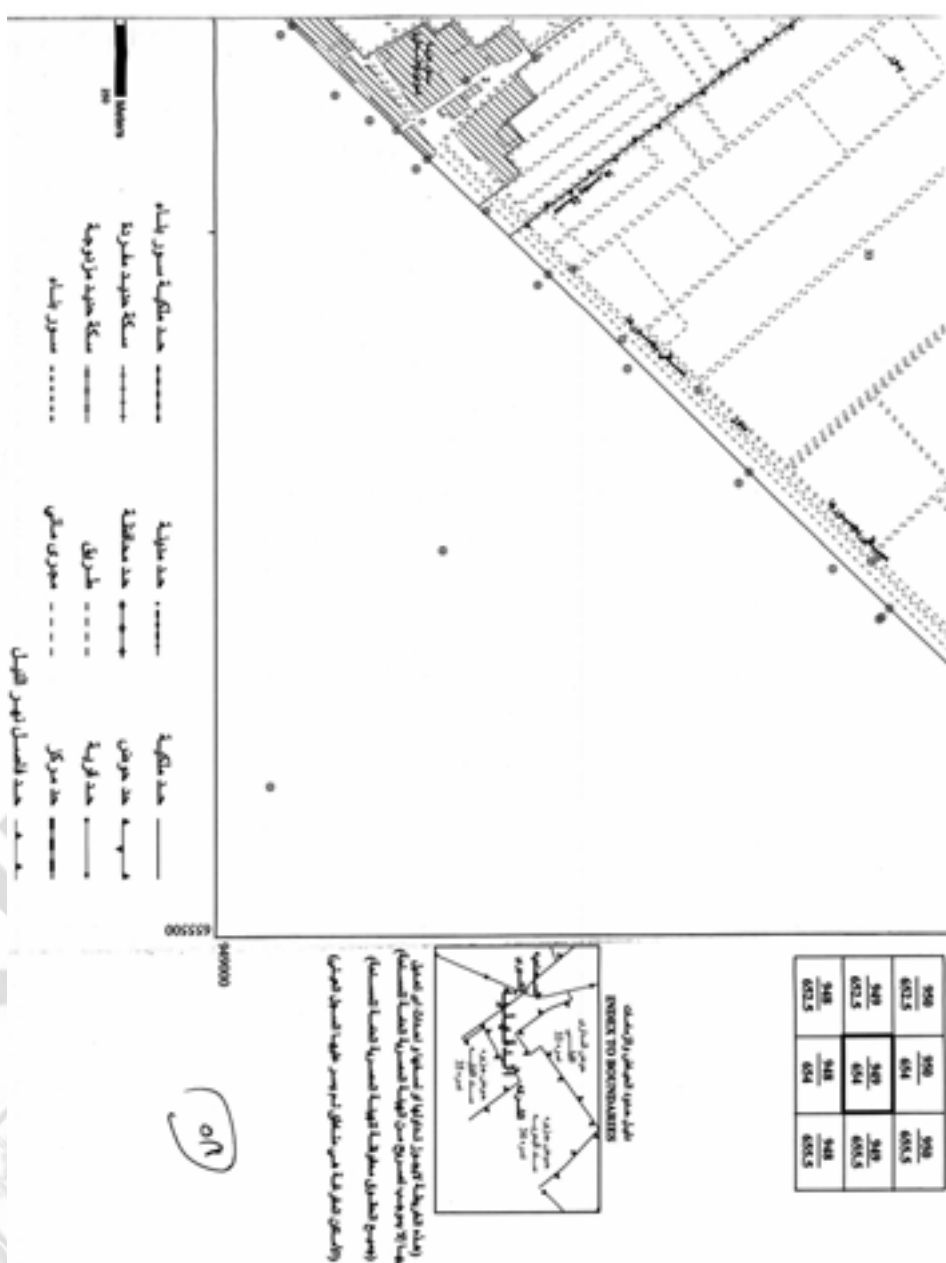


EGYPTIAN SURVEY AUTHORITY

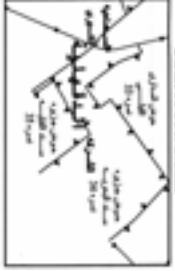
مركز رقم: 949 / 654

تاريخ الطبع: 2022/12/27

من أجل التوجهات الصحفية  
ENQUIRY TO ADDRESSING SHEETS

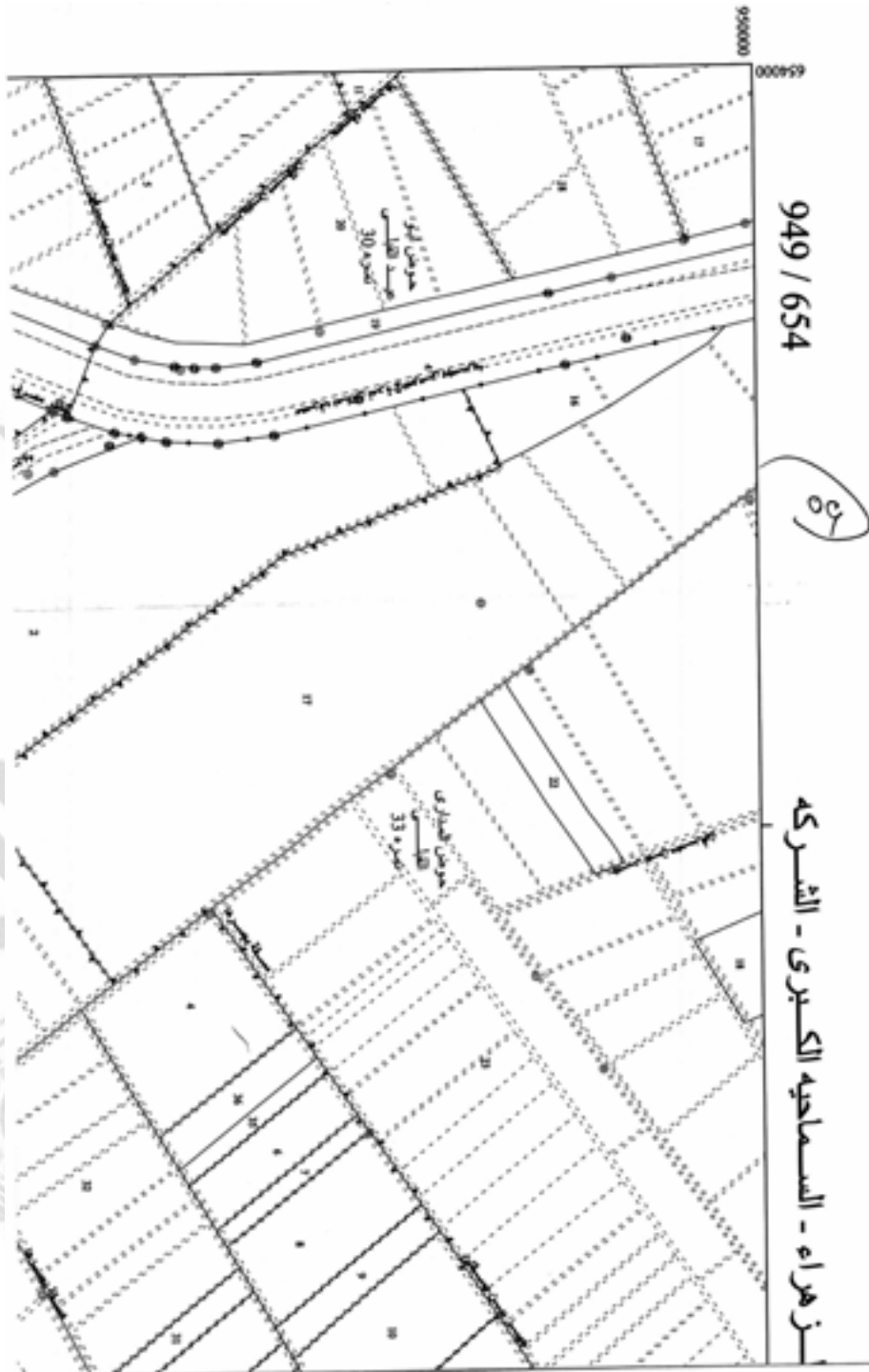


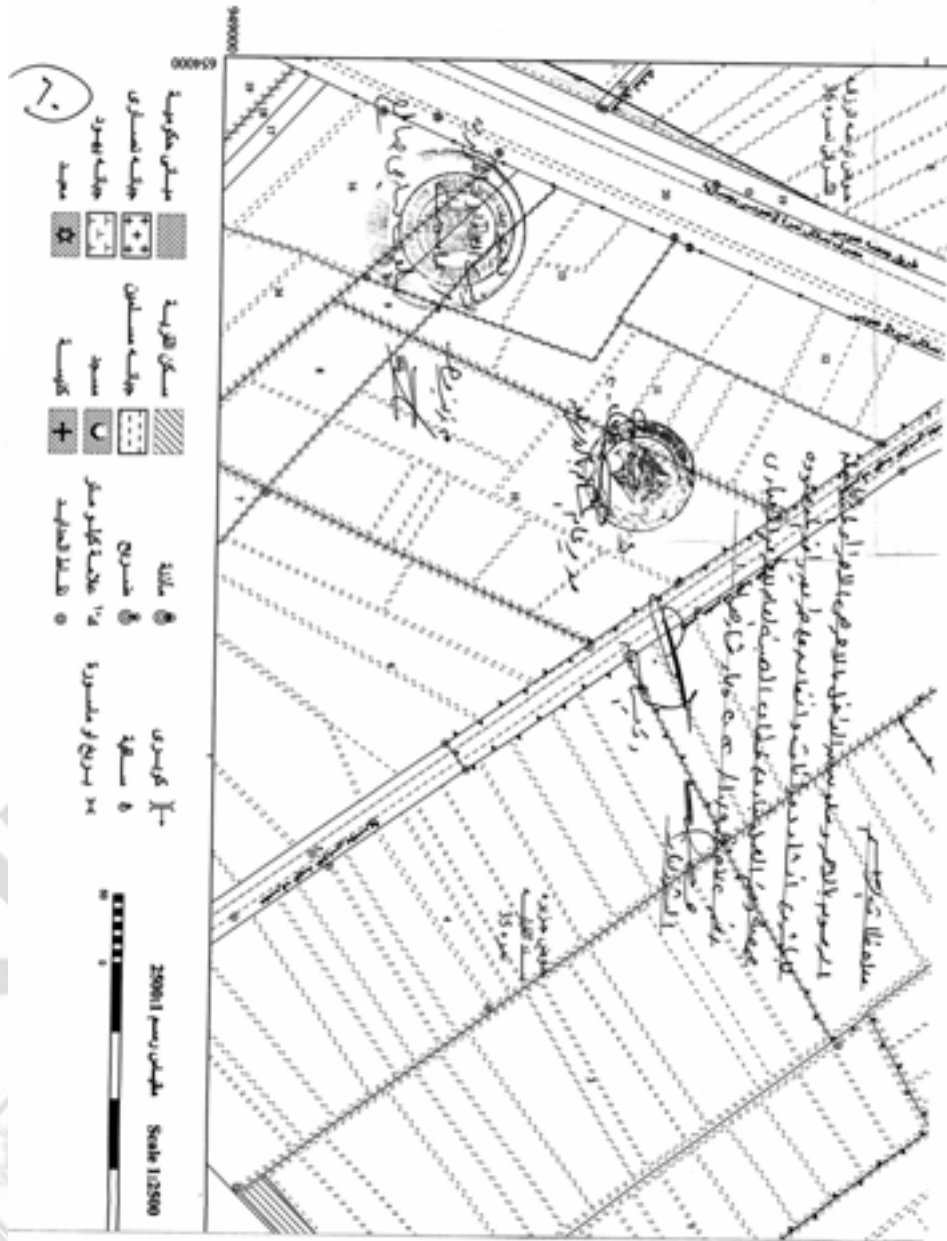
٥٥٦	٥٥٦	٥٥٦
٥٥٦.٥	٥٥٦	٥٥٦.٥
٥٥٦	٥٥٦	٥٥٦
٥٥٦.٥	٥٥٦	٥٥٦.٥
٥٥٦	٥٥٦	٥٥٦
٥٥٦.٥	٥٥٦	٥٥٦.٥



تمت الموافقة على هذا المخطط في اجتماع المجلس البلدي بتاريخ ١٥/٠٤/٢٠٢٣  
 (بموجب المخطط رقم ١٥٥٦/٢٠٢٣)  
 (رأس العين - الحدود البلدية)

١٥٥





مركز: بالقاس

محافظة: الأقاهرة

67300

967000

بموجب قرار وزير التخطيط رقم ١١٩ لسنة ٢٠٢٢

١١٩

وزارة الموارد البشرية والتنمية  
العملية المصرية العامة للمسح


EGYPTIAN SURVEY AUTHORITY


خريطة رقم: 966 / 666

تاريخ الطبع: 2022/10/20

مركز التوثيق الطبوغرافي  
INDEX TO ADJOINING SHEETS











١٥٦٤

بموجب قرار وزير التخطيط رقم ١٥٦٤ لسنة ٢٠٢٣

وزارة الموارد المائية والري  
الهيئة المصرية العامة للمساحة



EGYPTIAN SURVEY AUTHORITY

خريطة رقم: 932 / 651

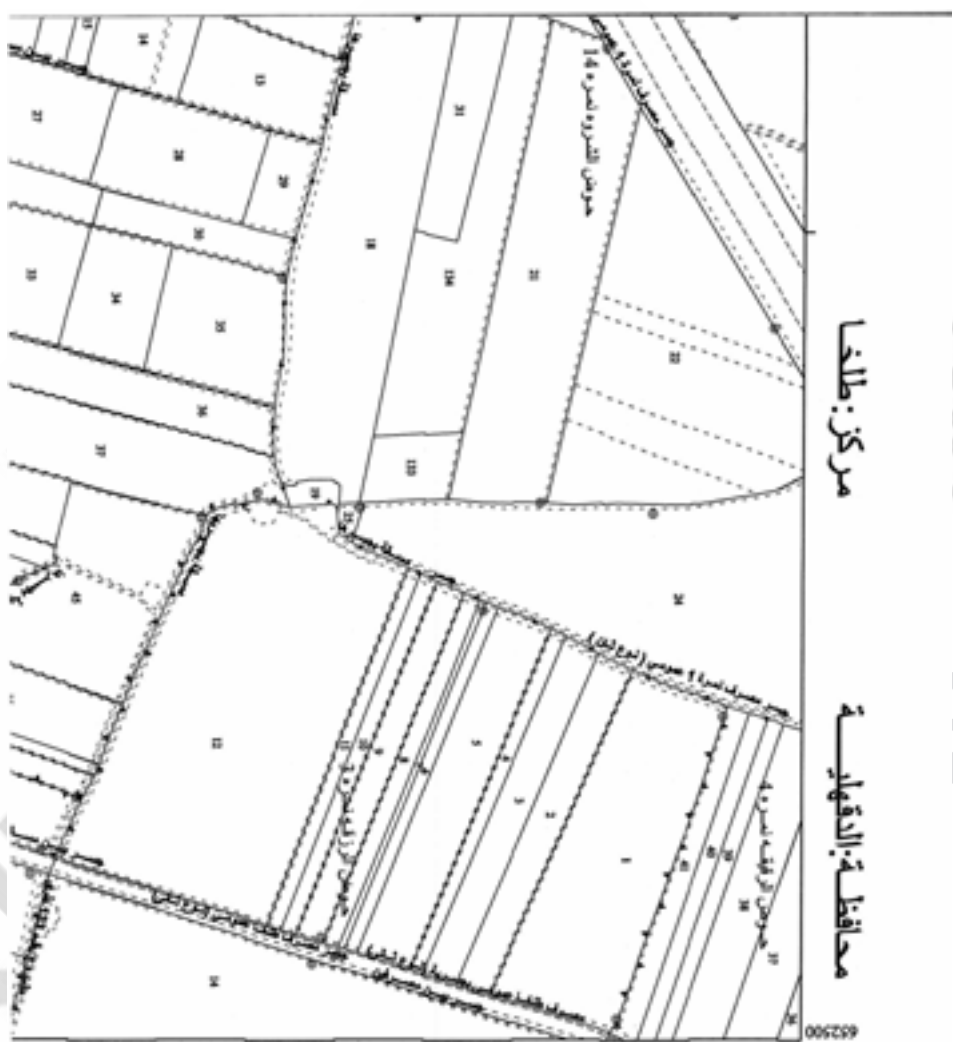
تاريخ الطبع: 2023/01/18

مركز الترسات المساحية  
INDEX TO ADJOINING SHEETS









مركز: طلخا

محافظة: الدقهلية

622900

9320000

بموجب قرار السيد وزير الزراعة رقم ١٥٠٤٠٤٠٤

١٥٠٤٠٤٠٤

وزارة الموارد المائية والري  
الهيئة المصرية العامة للمساحة



EGYPTIAN SURVEY AUTHORITY

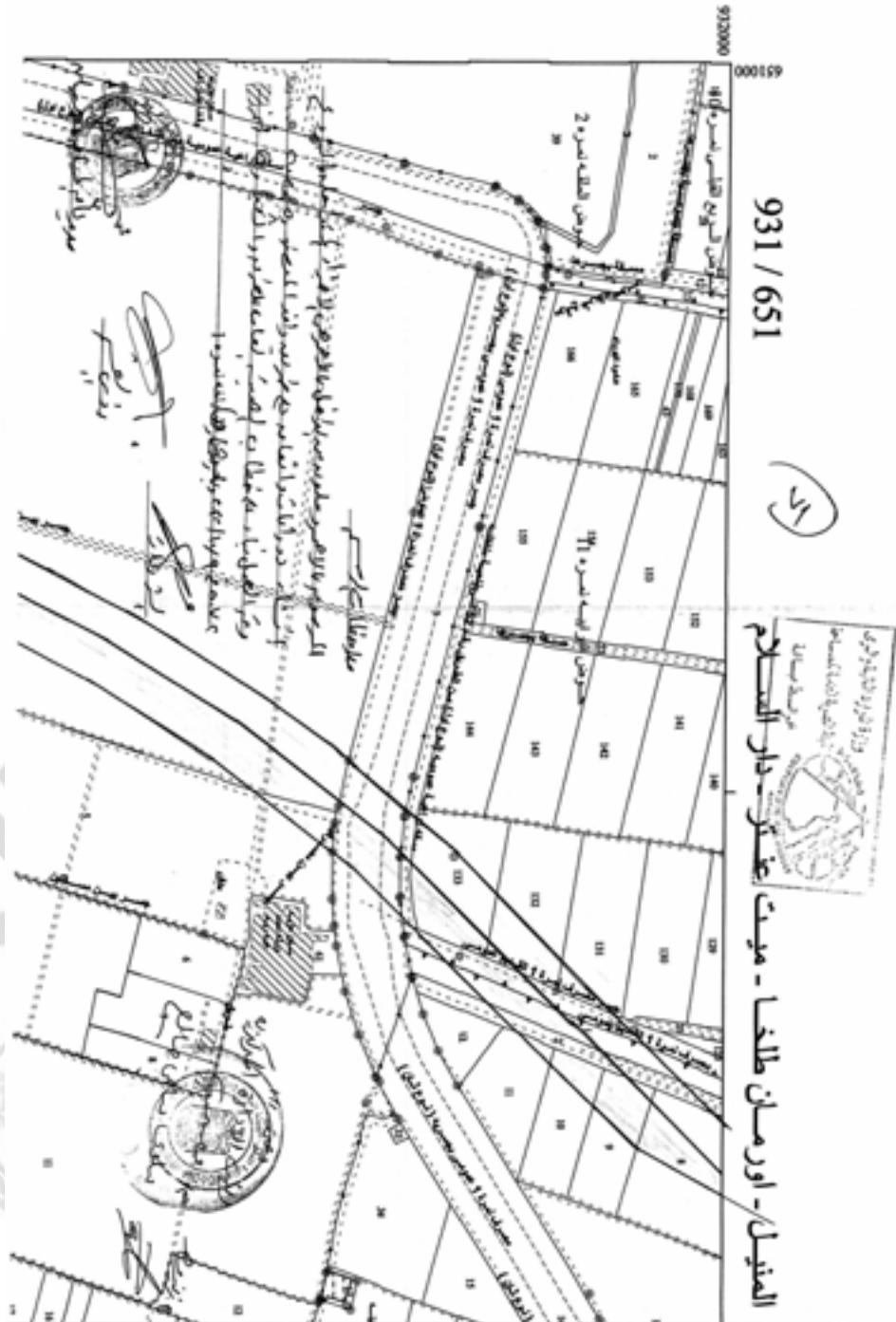
خريطة رقم: 931 / 651

تاريخ الطبع: 2022/12/18

مركز: طلخا  
محافظة: الدقهلية  
INBOX TO ADDRESSING SHEETS











١٥٦٤ (٧٢)

بموجب قرار وزير الزراعة رقم ١٥٦٤ لسنة ٢٠٢٣

وزارة الموارد المائية والري  
الهيئة المصرية العامة للمساحة



EGYPTIAN SURVEY AUTHORITY

خريطة رقم: 930 / 649 / 5

تاريخ الطبع: 2022/12/18

طريق الترخيص الحكومية  
INKEN TO ADDING SHEETS



912	911	911	911
648	648.5	651	651
916	916	916	916
648	648.5	651	651
916	916	916	916
648	648.5	651	651



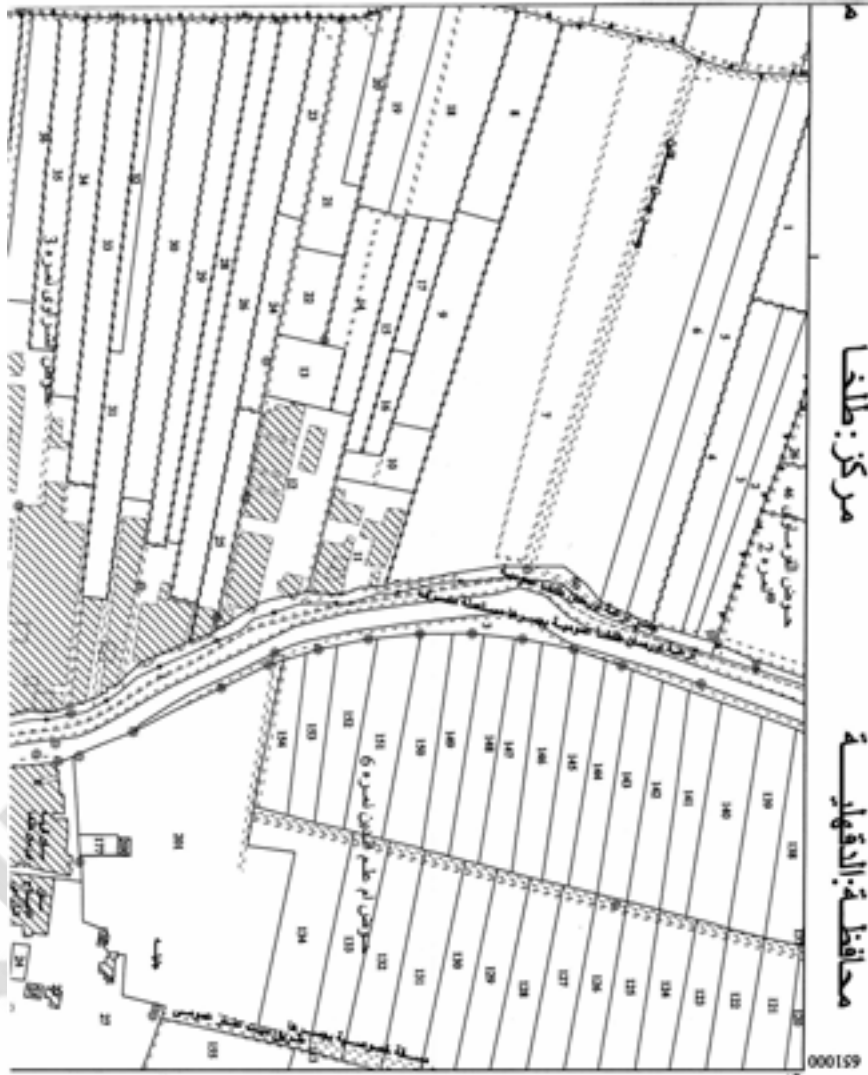
رصدت خريطة الحدود الإدارية لبلديات و سبلات و تجمعات  
 بلديات 14 من صوب مصر مستندة على الوثائق الرسمية الخاصة بالتمسك  
 (سجل التمسك بالملكية) و تم تعديلها لتعكس التغييرات  
 (والتصحيح) على ما هي متفق عليها مع الجهات المختصة المعنية

٢٤









مركز: طلخا

محافظة: الدقهلية

631000

930000

٧٧  
١٥٦٤  
بموجب قرار السيد وزير الزراعة رقم ١٥٦٤ لسنة ٢٠٢٣

وزارة الموارد المائية والري  
الهيئة المصرية العامة للمساحة



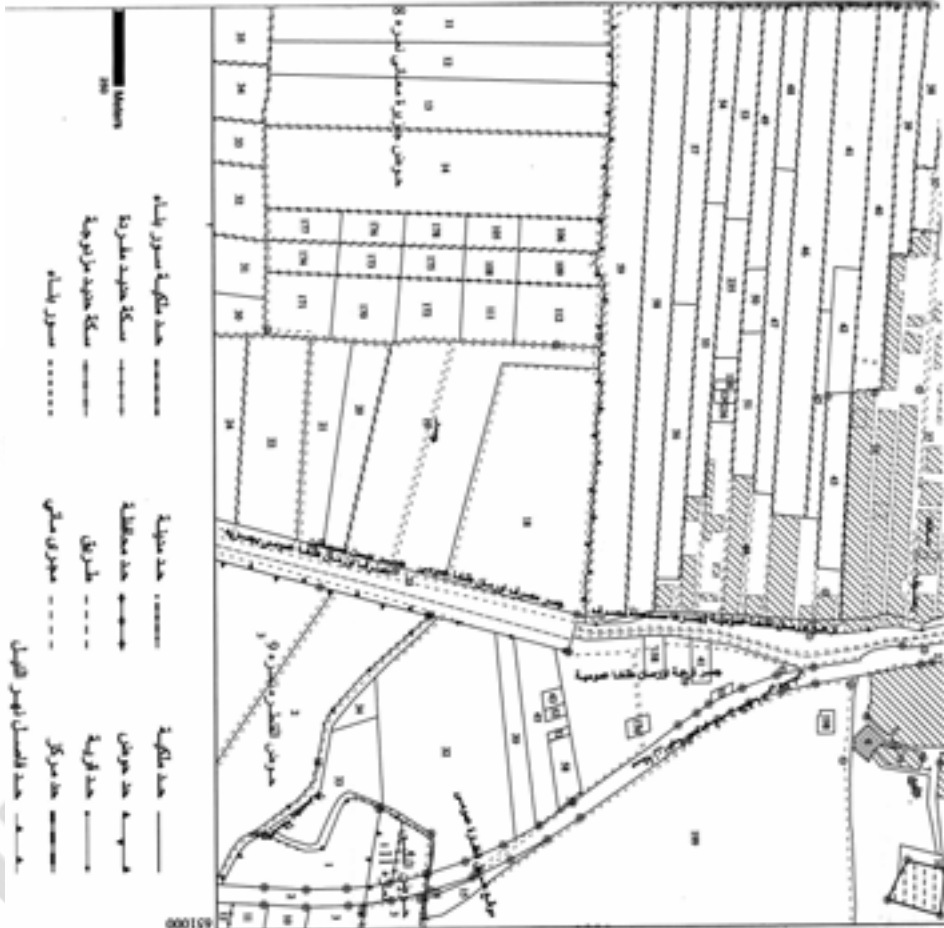
EGYPTIAN SURVEY AUTHORITY

خريطة رقم: 649.5 / 929

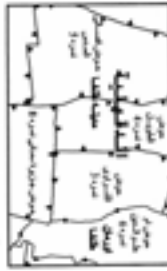
تاريخ الطبع: 2022/12/08

طريق القويحة الجديدة  
SHEET TO ADJOINING SHEETS





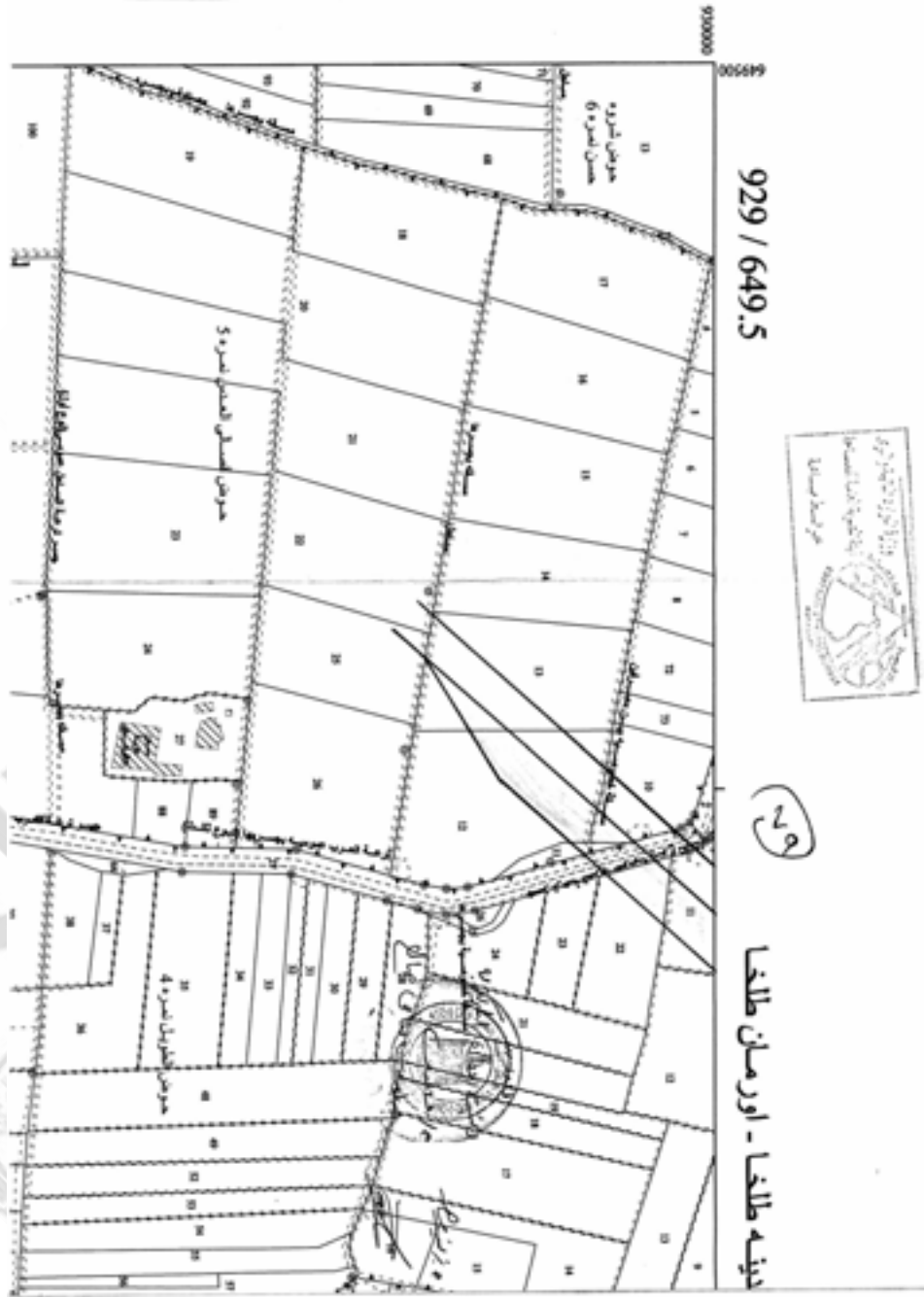
538	538	538
648	648.5	648
572	572	572
648	648.5	648
572	572	572
648	648.5	648



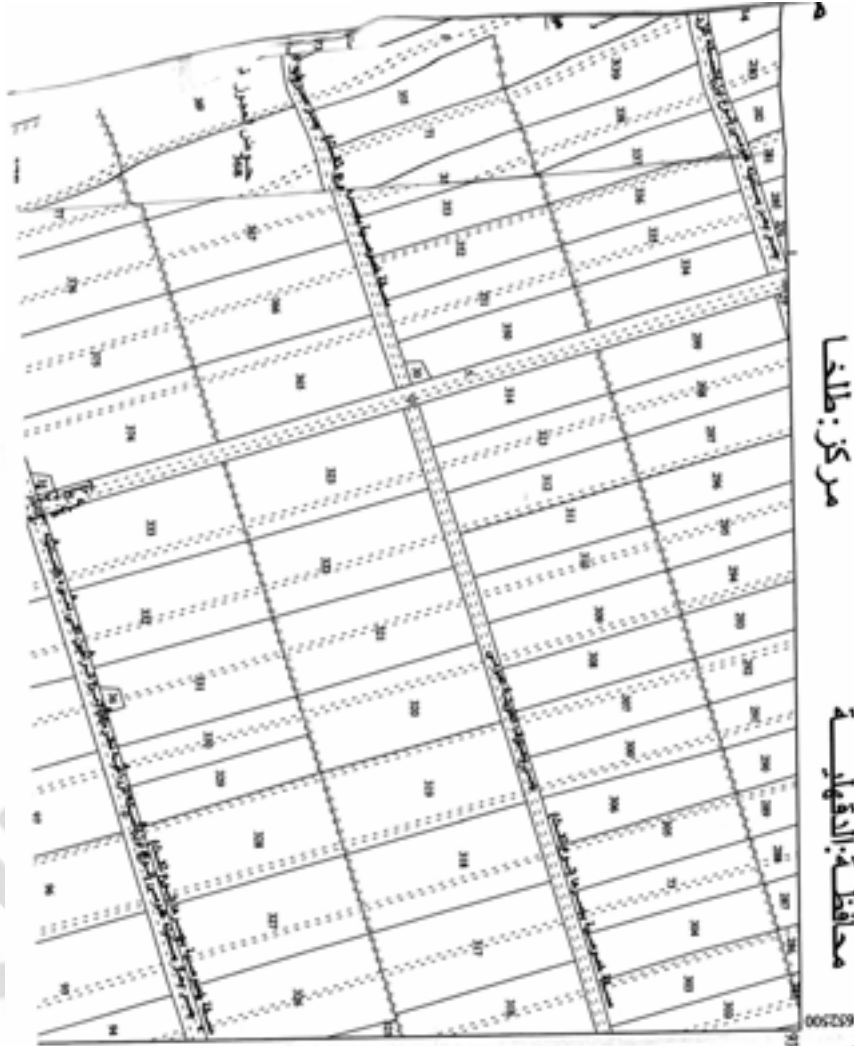
نسخة مبسطة من الخطة  
 (موقع القطر بشار البلدية الحكومية الخاصة بالقطر بشار)  
 (موقع مركز البلدية الحكومية الخاصة بالقطر بشار)  
 (موقع مركز البلدية الحكومية الخاصة بالقطر بشار)

٧٧

000100  
 929900







مركز: طلخا

محافظة: الدقهلية

632900  
9399000

بموجب مرسوم رقم ١١١ لسنة ٢٠٢٢

١١١  
٢٠٢٢



EGYPTIAN SURVEY AUTHORITY

وزارة الموارد المائية والري  
الهيئة المسورية العامة للمساحة

خريطة رقم: 938 / 651

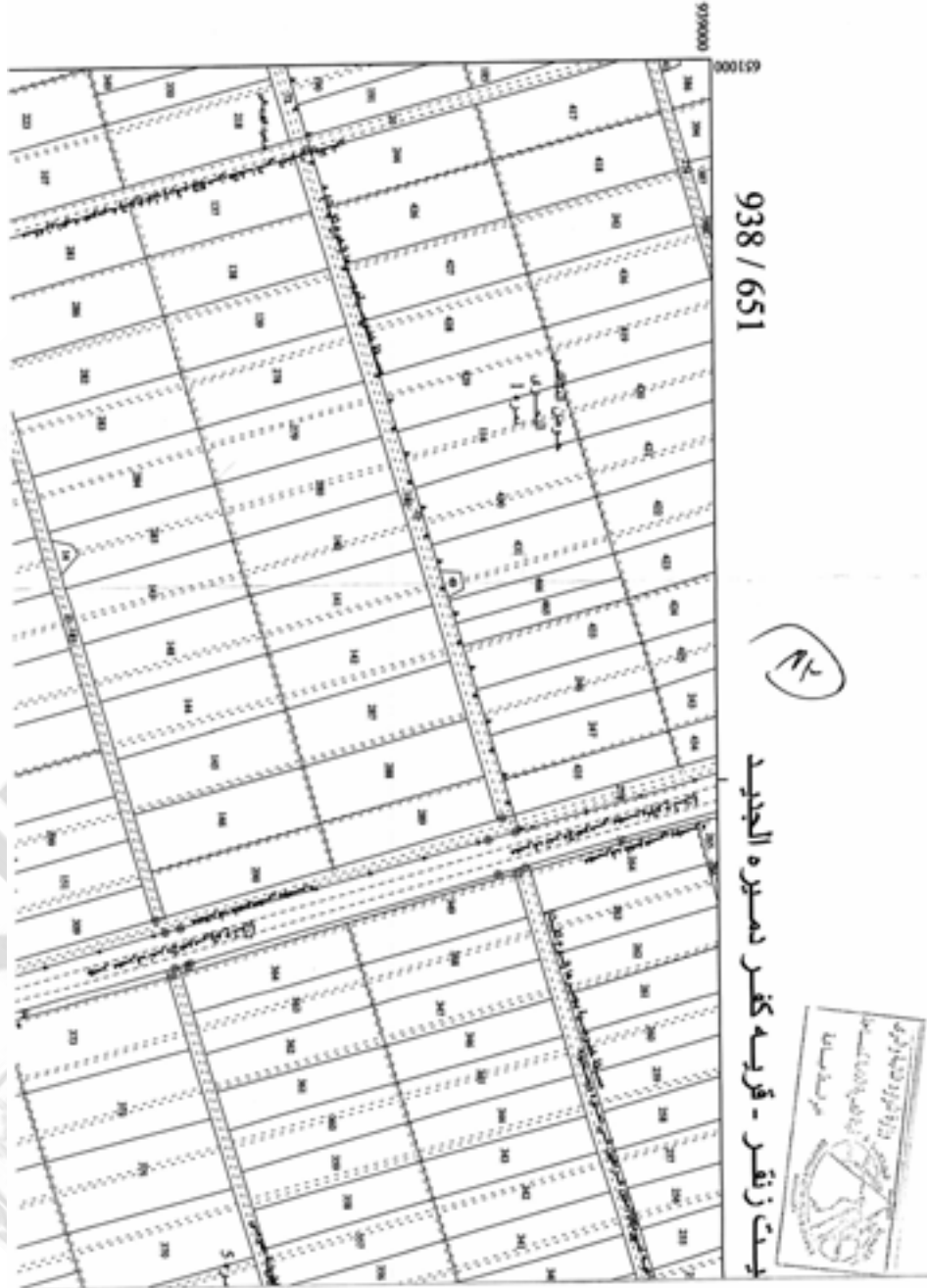
تاريخ الطبع: 2022/12/26

مركز القويحة الجديدة  
ENRUK TO ADDING SHEETS

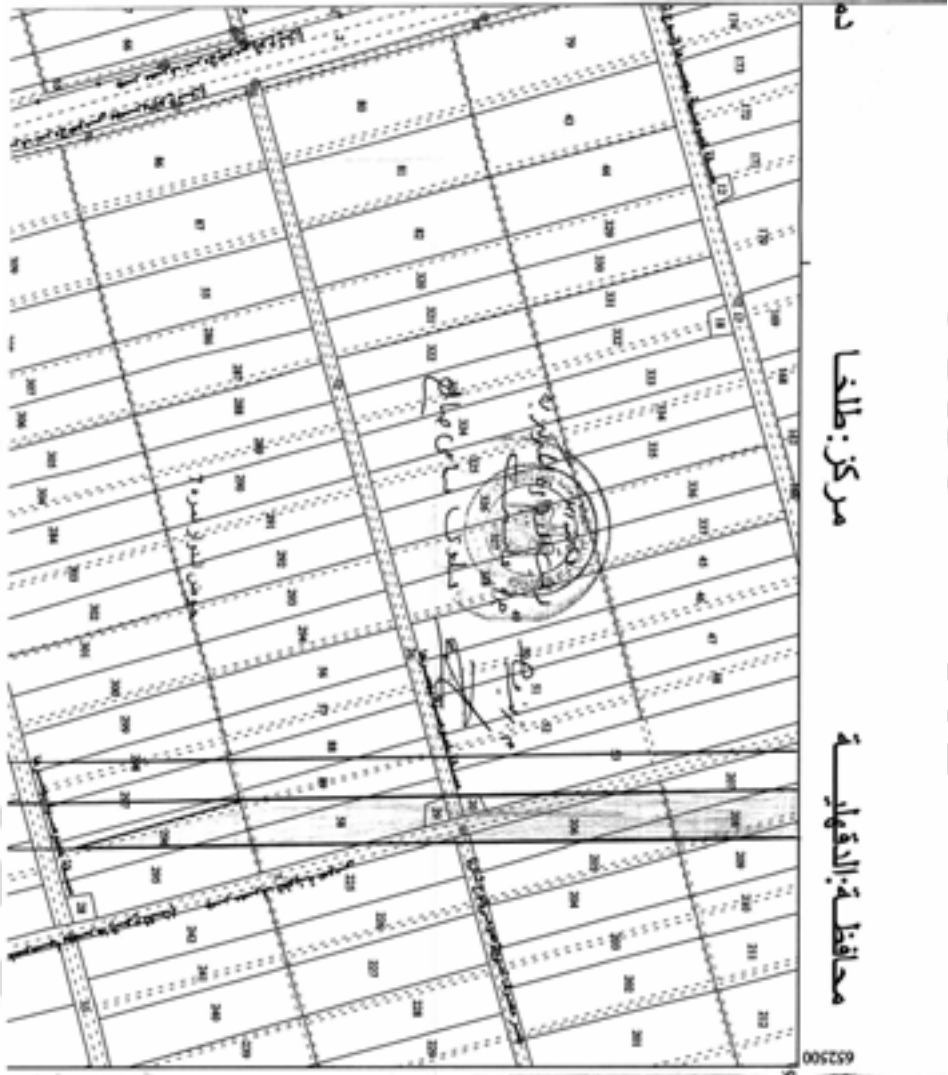


٧٤

البحر القليل







مركز: طلخا

محافظة: الدقهلية

652500

١٥٦٤

مركز: طلخا

938000

وزارة الموارد المائية والري  
الهيئة المصرية العامة للمساحة



EGYPTIAN SURVEY AUTHORITY

خريطة رقم: 937 / 651

تاريخ الطبع: 2023/01/18

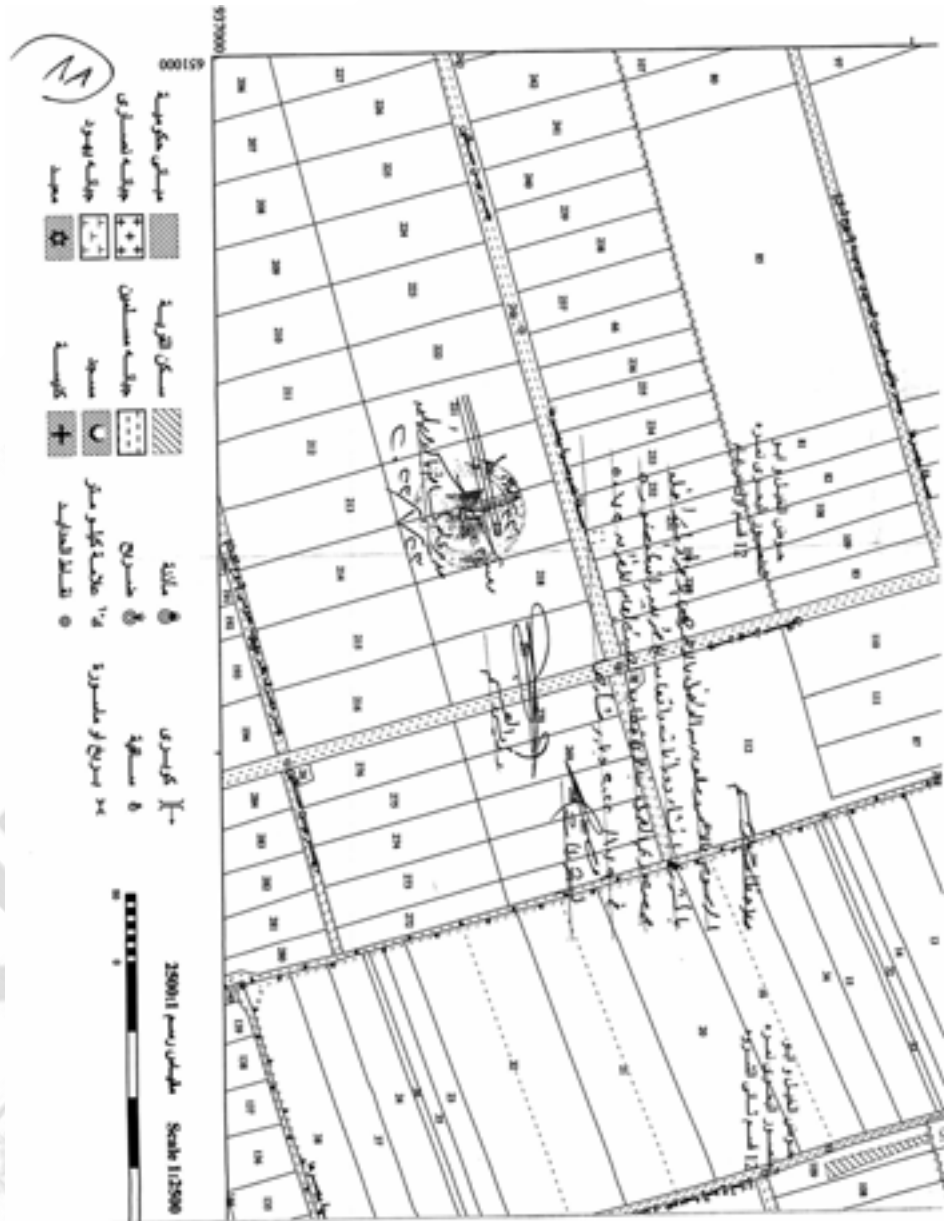
مركز: طلخا  
مركز: طلخا

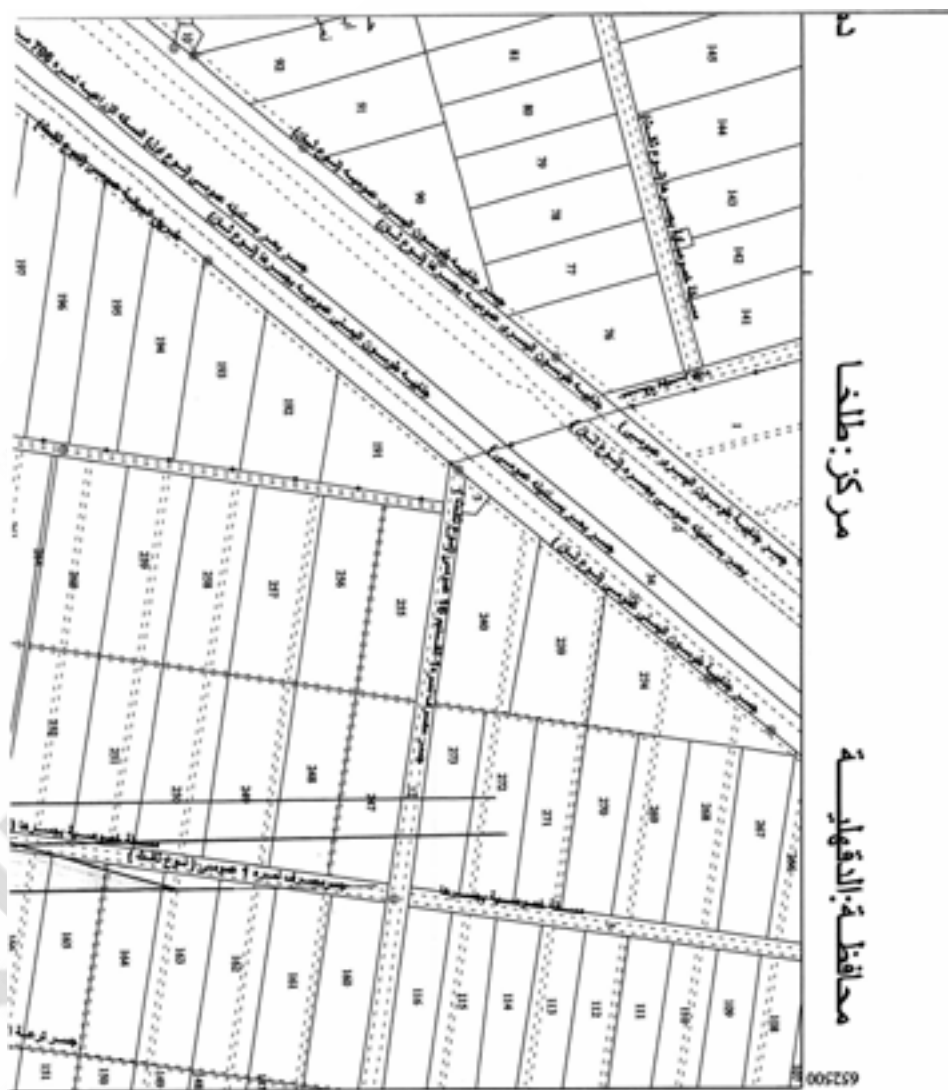












مركز: طانغا

محافظة: الدقهلية

652500

937000

١٥١٤  
١٨٩  
بموجب مرسوم رقم ١٨٩ لسنة ١٥١٤

وزارة الموارد المائية والري  
الهيئة المصرية العامة للمساحة



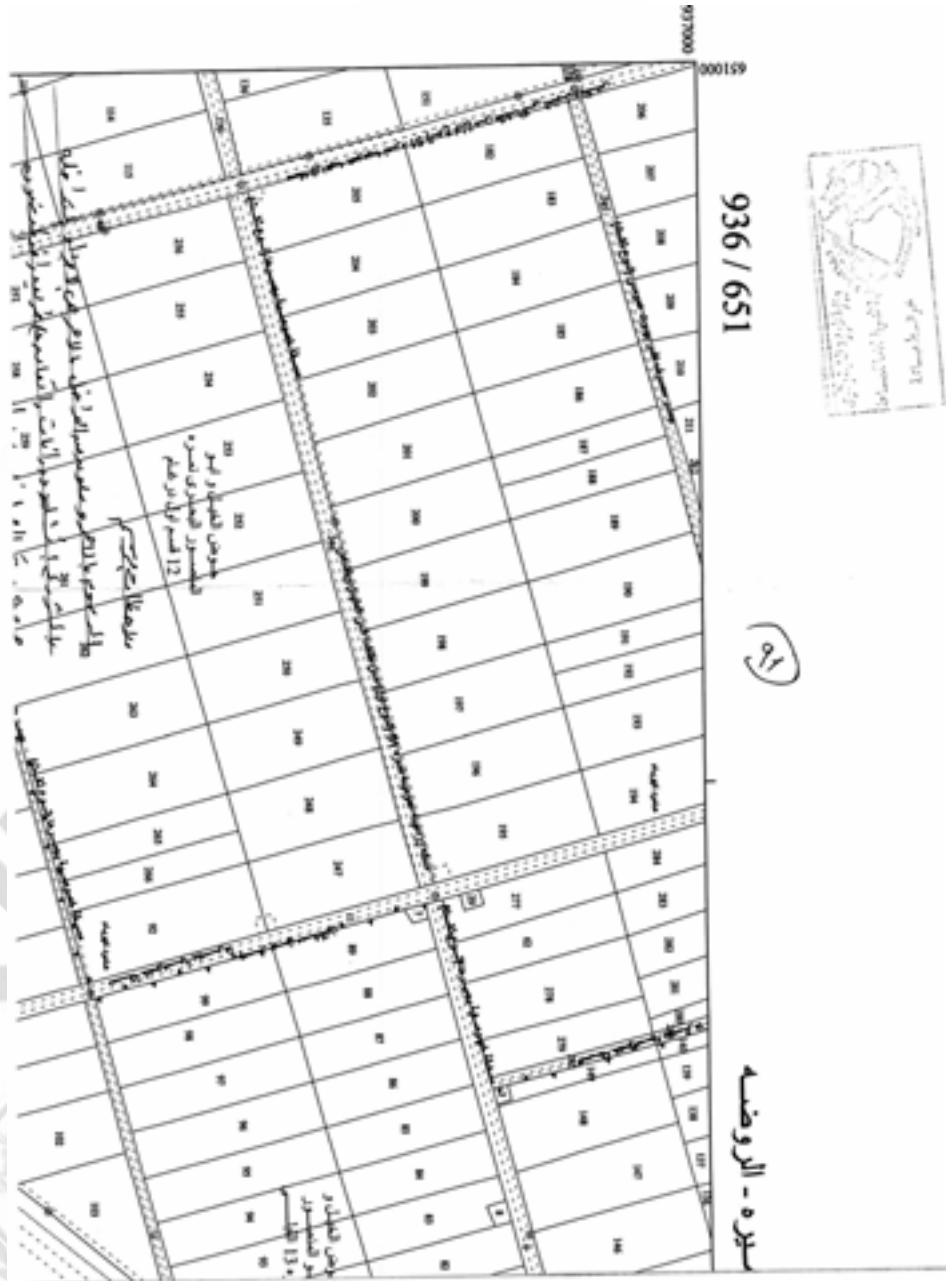
EGYPTIAN SURVEY AUTHORITY

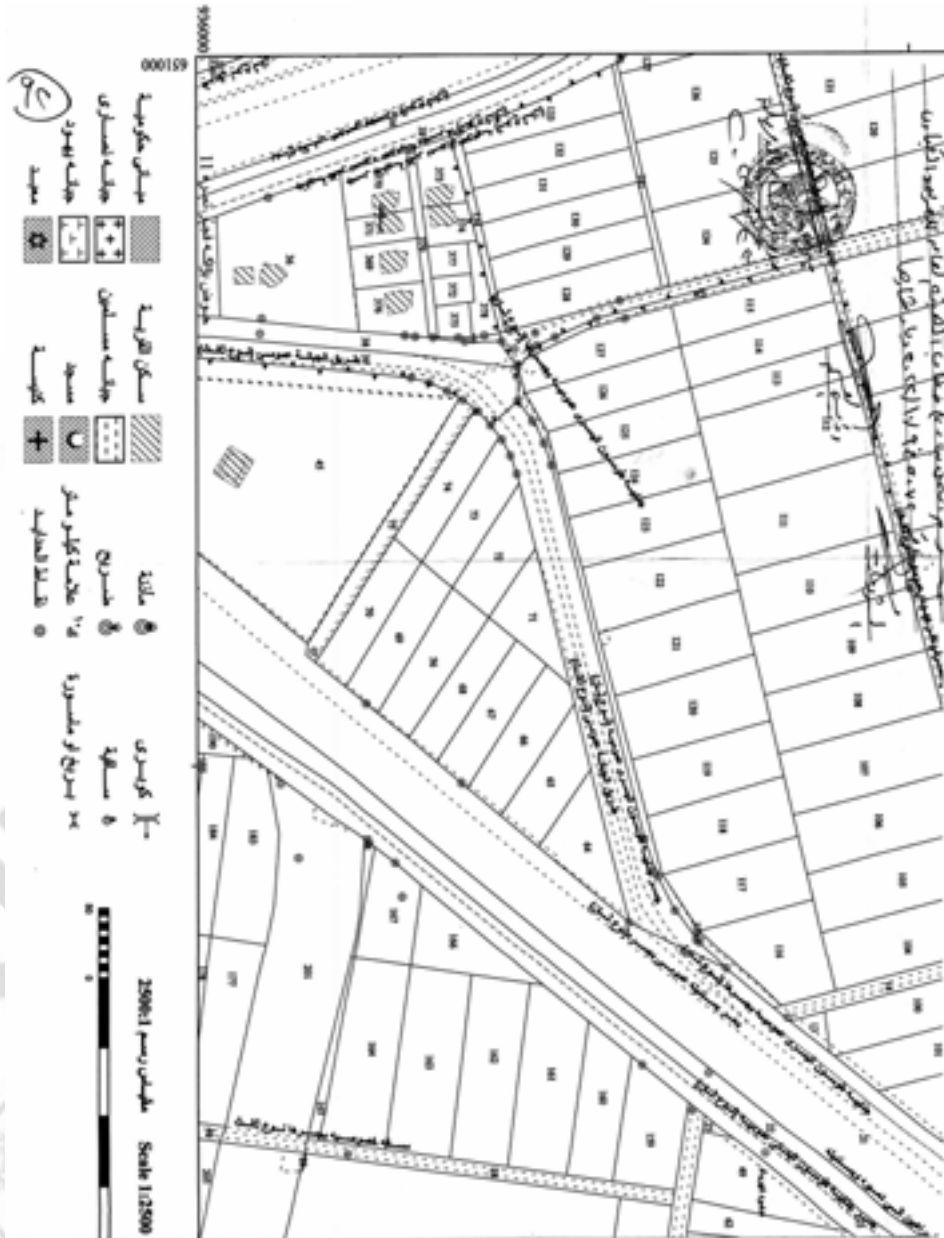
خريطة رقم: 936 / 651

تاريخ الطبع: 2023/01/18

طريق القويكات الجديدة  
INDEX TO ADDITIONAL SHEETS













306	306	306
648.5	651	653.5
305	305	305
648.5	651	653.5
314	314	314
648.5	651	653.5

(٣٤)

موقع خطة المنطقة الجبلية  
INDEX TO BOUNDARIES

الحدود المرسومة في الخطة هي حدود ملكية ولا يجوز الاعتداء عليها أو تعديلها. ولا يجوز تقريبا الحدود الجبلية أو استغلالها أو تعديلها. ولا يجوز تقريبا الحدود الجبلية أو استغلالها أو تعديلها. ولا يجوز تقريبا الحدود الجبلية أو استغلالها أو تعديلها. ولا يجوز تقريبا الحدود الجبلية أو استغلالها أو تعديلها. ولا يجوز تقريبا الحدود الجبلية أو استغلالها أو تعديلها.





طبعت بالهيئة العامة لشئون المطابع الأميرية

رئيس مجلس الإدارة

محاسب/ أشرف إمام عبد السلام

رقم الإيداع بدار الكتب ٦٥ لسنة ٢٠٢٣

٢٥٩٧٢ / ٢٠٢٢ - ١ / ٥ / ٢٠٢٣ - ٧٠٩



مكتبة واداء الوثائق الوطنية  
طوره الكبريه لا يعطها عند التناول