

## قرار رئيس مجلس الوزراء

رقم ٢٧٦٧ لسنة ٢٠٢٢

### رئيس مجلس الوزراء

بعد الاطلاع على الدستور :

وعلى قانون نظام الإدارة المحلية الصادر بالقانون رقم ٤٣ لسنة ١٩٧٩ ولائحته التنفيذية ؛  
وعلى القانون رقم ١٠ لسنة ١٩٩٠ بشأن نزع ملكية العقارات للمنفعة العامة  
وللائحته التنفيذية ؛

وعلى قرار رئيس الجمهورية رقم ٢٧٩ لسنة ٢٠١٨ بالتفويض فى بعض الاختصاصات ؛  
وبناءً على ما عرضه وزير التنمية المحلية ؛

**قرر:**

( المادة الاولى )

يعتبر من أعمال المنفعة العامة مشروع إنشاء وتطوير الطريق الأبيض فى المسافة  
من محور ٢٦ يوليو غرباً حتى الطريق الدائرى شرقاً فى نطاق محافظة الجيزة .

( المادة الثانية )

يستولى بطريق التنفيذ المباشر على الأراضى والعقارات اللازمة لتنفيذ المشروع  
المشار إليه فى المادة السابقة ، والمبين موقعها ومساحتها وحدودها وأسماء ملاكها الظاهرين  
بالمذكرة الإيضاحية والرسم التخطيطى والكشوف المرفقة .

( المادة الثالثة )

يُنشر هذا القرار فى الجريدة الرسمية .

صدر برئاسة مجلس الوزراء فى ٩ المحرم سنة ١٤٤٤ هـ

( الموافق ٧ أغسطس سنة ٢٠٢٢ م ) .

رئيس مجلس الوزراء

دكتور / مصطفى كمال مديولى

## وزارة التنمية المحلية

### مذكرة إيضاحية

لمشروع قرار رئيس مجلس الوزراء

رقم ٢٧٦٧ لسنة ٢٠٢٢

تشرف بعرض الآتى :

ورد كتاب محافظة الجيزة رقم ١٩٦ المؤرخ ٢٨/٤/٢٠٢٢ بشأن اعتبار مشروع إنشاء وتطوير الطريق الأبيض فى المسافة من محور ٢٦ يوليو غرباً حتى الطريق الدائرى شرقاً من أعمال المنفعة العامة .

حيث تضمن كتاب محافظة الجيزة المشار إليه أنه ورد كتاب الأمانة العامة لوزارة الدفاع المؤرخ ٢٢/١/٢٠٢٢ بخصوص كتاب رئاسة الجمهورية رقم ٣٦٧٧٧ بتاريخ ٢٧/١٢/٢٠٢١ بشأن توجيهات السيد رئيس الجمهورية القائد الأعلى للقوات المسلحة الصادرة بتاريخ ٢٠/١٢/٢٠٢١ بإنشاء وتطوير الطريق الأبيض بمحافظة الجيزة بتمويل من وزارة الإسكان والمرافق والمجتمعات العمرانية مع تحمل محافظة الجيزة تكلفة بأعمال نزع الملكية .

وحيث إنه تم تقدير قيمة التعويض المبدئى بمبلغ ١,٧٦٣,١٦٥,٠٠٠ جنيه (فقط مليار وسبعمائة وثلاثة وستون مليوناً ومائة وخمسة وستون ألف جنيه لا غير) طبقاً لما ورد بالتقرير الاستشارى المعد بمعرفة الهيئة المصرية العامة للمساحة .

كما تضمن كشف بأسماء الملاك الظاهرين للعقارات والأراضى اللازمة للمشروع المشار إليه .

حيث تضمنت الأوراق مخططاً إجمالياً للمشروع المراد تنفيذه وخريطة مساحية بمعرفة مديرية المساحة بالجيزة .

وحيث يعد المشروع من المشروعات الحيوية التى تساهم فى توفير سيولة مرورية وفك الاختناق للمناطق والشوارع المحيطة به .

ولما كان مشروع إنشاء وتطوير الطريق الأبيض فى المسافة من محور ٢٦ يوليو غرباً حتى الطريق الدائرى شرقاً لصالح محافظة الجيزة يحقق نفعاً عاماً لأهالى المحافظة الأمر الذى يتطلب اتخاذ الإجراءات اللازمة لتقرير هذه الصفة له .

لذلك .. وإعمالاً لأحكام قانون نظام الإدارة المحلية الصادر بالقانون رقم ٤٣ لسنة ١٩٧٩ والقوانين المعدلة له ولائحته التنفيذية والقانون رقم ١٠ لسنة ١٩٩٠ بشأن نزع ملكية العقارات للمتفعة العامة ولائحته التنفيذية .

فقد أعد مشروع القرار المرافق .

برجاء - فى حالة الموافقة - التوجيه بإصداره .

وزير التنمية المحلية

لواء/ محمود شعراوى

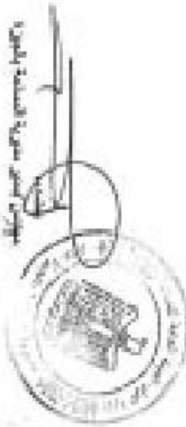




مصر - جمهورية مصر العربية - القاهرة - جمهورية مصر العربية

الهيئة العامة للغذاء والدواء  
 جمهورية مصر العربية  
 مبنى المجلس ب-١

الرقم	الوصف	المتوسط بالقطر الخارجي	المتوسط		الأمور	المدة	الموضوع	التصنيف	0
			ل	د					
812	الزجاج مستطيل	١١٨,٤١١	١	١	١٠,٠٠٠	٢١٤,٢١٩	زجاج حاد على حدة		
812	الزجاج مستطيل	١١٨,٤١٠	٠	٠	٢,٥٠٠	٢١٤	زجاج حاد على حدة		
813	الزجاج مستطيل	١٢,٤٢٨	٠	٠	١,٥٠٠	٢١٤,٢١٩	زجاج حاد على حدة		
813	الزجاج مستطيل	٨٥,٧١٤	٠	٠	١٧,٢١٩	٢١٤,٢١٩	زجاج حاد على حدة		
813	الزجاج مستطيل	٢٢,٢٥١	٠	٠	٥,٢١٩	٢١٤	زجاج حاد على حدة		
813	الزجاج مستطيل	٢٢,٢١٩	٠	٠	٤,٥٠٠	٢١٤	زجاج حاد على حدة		
814	الزجاج مستطيل	٢١٤,٢١٩	٠	٠	١,٥٠٠	٢١٤,٢١٩	زجاج حاد على حدة		
814	الزجاج مستطيل	١٨,٤١١	٠	٠	١,٢١٩	٢١٤	زجاج حاد على حدة		
819	الزجاج مستطيل	٢١٤,٢١٩	٠	٠	١,٢١٩	٢١٤,٢١٩	زجاج حاد على حدة		
819	الزجاج مستطيل	٤١,٤٢٨	٠	٠	١١,٢١٩	٢١٤	زجاج حاد على حدة		
819	الزجاج مستطيل	١,٤٢٨	٠	٠	١,٢١٩	٢١٤	زجاج حاد على حدة		
819	الزجاج مستطيل	٨,٥٢٨	٠	٠	١,٢١٩	٢١٤	زجاج حاد على حدة		
819	الزجاج مستطيل	١٠,٤٢٨	٠	٠	١,٢١٩	٢١٤	زجاج حاد على حدة		
817	الزجاج مستطيل	١٠,٤٢٨	٠	٠	١,٢١٩	٢١٤	زجاج حاد على حدة		
817	الزجاج مستطيل	٤٢,٢١٩	٠	٠	١١,٢١٩	٢١٤,٢١٩	زجاج حاد على حدة		
818	الزجاج مستطيل	٢٥,٢٢٨	٠	٠	١١,٢١٩	٢١٤,٢١٩	زجاج حاد على حدة		
819	الزجاج مستطيل	٢٥,٢٢٨	٠	٠	١١,٢١٩	٢١٤,٢١٩	زجاج حاد على حدة		
820	الزجاج مستطيل	١١١,٤٢٨	٠	٠	١١,٢١٩	٢١٤,٢١٩	زجاج حاد على حدة		
821	الزجاج مستطيل	٤١,٤٢٨	٠	٠	١,٢١٩	٢١٤	زجاج حاد على حدة		
821	الزجاج مستطيل	١١,٤٢٨	٠	٠	١,٢١٩	٢١٤	زجاج حاد على حدة		
821	الزجاج مستطيل	٢١,٤٢٨	٠	٠	١,٢١٩	٢١٤	زجاج حاد على حدة		
822	الزجاج مستطيل	٢١,٤٢٨	٠	٠	١,٢١٩	٢١٤	زجاج حاد على حدة		
823	الزجاج مستطيل	١٤٤,٤٢٨	٠	٠	١١,٢١٩	٢١٤,٢١٩	زجاج حاد على حدة		



Handwritten signature and initials.

Handwritten signature and initials.

Handwritten signature and initials.

Handwritten signature and initials.

مجلس إدارة صندوق النقد العربي

لجنة تصفية أصول صندوق النقد العربي  
مجلس إدارة صندوق النقد العربي

الرقم	التاريخ	الوصف	المبلغ	المبلغ		الاسم	المبلغ	التاريخ	التعليق
				أ	ب				
824	١٩/١٠	١	٨٠٤١	١	٨٠٤١	مبلغ من النقد العربي	٢٢٩		
825	١٩/١٠	٢	١٧,٤٢٩	٢	١٧,٤٢٩	مبلغ من النقد العربي	٢٠٨٠٧٨٠٠٠٠		
826	١٩/١٠	٣	١٧,٤٢٩	٣	١٧,٤٢٩	مبلغ من النقد العربي	٢٠٨٠٧٨٠٠٠٠٠		
827	١٩/١٠	٤	٨,٤١١	٤	٨,٤١١	مبلغ من النقد العربي	٢٠٨٠٧٨٠٠٠٠٠		
828	١٩/١٠	٥	١٧,٤٢٩	٥	١٧,٤٢٩	مبلغ من النقد العربي	٢٠٨٠٧٨٠٠٠٠٠		
829	١٩/١٠	٦	١٧,٤٢٩	٦	١٧,٤٢٩	مبلغ من النقد العربي	٢٠٨٠٧٨٠٠٠٠٠		
830	١٩/١٠	٧	١٧,٤٢٩	٧	١٧,٤٢٩	مبلغ من النقد العربي	٢٠٨٠٧٨٠٠٠٠٠		
831	١٩/١٠	٨	١٧,٤٢٩	٨	١٧,٤٢٩	مبلغ من النقد العربي	٢٠٨٠٧٨٠٠٠٠٠		
832	١٩/١٠	٩	١٧,٤٢٩	٩	١٧,٤٢٩	مبلغ من النقد العربي	٢٠٨٠٧٨٠٠٠٠٠		
833	١٩/١٠	١٠	١٧,٤٢٩	١٠	١٧,٤٢٩	مبلغ من النقد العربي	٢٠٨٠٧٨٠٠٠٠٠		
834	١٩/١٠	١١	١٧,٤٢٩	١١	١٧,٤٢٩	مبلغ من النقد العربي	٢٠٨٠٧٨٠٠٠٠٠		
835	١٩/١٠	١٢	١٧,٤٢٩	١٢	١٧,٤٢٩	مبلغ من النقد العربي	٢٠٨٠٧٨٠٠٠٠٠		
836	١٩/١٠	١٣	١٧,٤٢٩	١٣	١٧,٤٢٩	مبلغ من النقد العربي	٢٠٨٠٧٨٠٠٠٠٠		
837	١٩/١٠	١٤	١٧,٤٢٩	١٤	١٧,٤٢٩	مبلغ من النقد العربي	٢٠٨٠٧٨٠٠٠٠٠		
838	١٩/١٠	١٥	١٧,٤٢٩	١٥	١٧,٤٢٩	مبلغ من النقد العربي	٢٠٨٠٧٨٠٠٠٠٠		
840	١٩/١٠	١٦	١٧,٤٢٩	١٦	١٧,٤٢٩	مبلغ من النقد العربي	٢٠٨٠٧٨٠٠٠٠٠		
841	١٩/١٠	١٧	١٧,٤٢٩	١٧	١٧,٤٢٩	مبلغ من النقد العربي	٢٠٨٠٧٨٠٠٠٠٠		
842	١٩/١٠	١٨	١٧,٤٢٩	١٨	١٧,٤٢٩	مبلغ من النقد العربي	٢٠٨٠٧٨٠٠٠٠٠		
843	١٩/١٠	١٩	١٧,٤٢٩	١٩	١٧,٤٢٩	مبلغ من النقد العربي	٢٠٨٠٧٨٠٠٠٠٠		

مجلس إدارة صندوق النقد العربي

مجلس إدارة صندوق النقد العربي

مجلس إدارة صندوق النقد العربي


مجلس إدارة صندوق النقد العربي

١٩/١٠

مصر دولة الامم المتحدة للتعاون والتنمية الاقتصادي

الهيئة العامة للغذاء والدواء  
الهيئة العامة للغذاء والدواء  
مصر جمهورية مصر العربية

الرقم	الوصف	الكمية	القيمة		الاسم	التعليق	المواصفات	التعليق	المرجع
			م	د					
٤٧١	اربع لفائف	٥٥٥٨.٧٩	٠	٣	٢٥١.٥٦١				
٤٧٢	اربع لفائف	٢٥٥٤.١٧	٠	١	٥.٧٤	دواء من الطباعة الصيدلانية			
٤٧٣	اربع لفائف	٥٥٤.٤٢	٠	٠	٧.٧٤	من الطباعة الصيدلانية الصيدلانية			
٤٧٤	اربع لفائف	١٥٠.٥٥	٠	٠	١.٤٥	من الطباعة الصيدلانية الصيدلانية			
٤٧٥	اربع لفائف	٣.٣٥	٠	٠	٠.٤٥	من الطباعة الصيدلانية الصيدلانية			
٤٧٦	اربع لفائف	٥١٠.٥٥	٠	٠	٥.٥٥	من الطباعة الصيدلانية الصيدلانية			
٤٧٧	اربع لفائف	٤١٠.٥٥	٠	٠	٥.٥٥	من الطباعة الصيدلانية الصيدلانية			
٤٧٨	اربع لفائف	٣٢.٥٧	٠	٠	٤.٥٢	من الطباعة الصيدلانية الصيدلانية			
٤٧٩	اربع لفائف	٣٥٥٤.٥٧	٠	٢	٥.٥٥	من الطباعة الصيدلانية الصيدلانية			
٤٨٠	اربع لفائف	٧.١٥	٠	٠	٠.٥٥	من الطباعة الصيدلانية الصيدلانية			
٤٨١	اربع لفائف	١٥.٥٥	٠	٠	٢.٧٥	من الطباعة الصيدلانية الصيدلانية			
٤٨٢	اربع لفائف	١٢.٥٧	٠	٠	١.٧٤	من الطباعة الصيدلانية الصيدلانية			
٤٨٣	اربع لفائف	٣٥.٥٢	٠	٠	٤.٢٥	من الطباعة الصيدلانية الصيدلانية			
٤٨٤	اربع لفائف	٥٧.٧٩	٠	٠	٧.٥٢	من الطباعة الصيدلانية الصيدلانية			
٤٨٥	اربع لفائف	٤٥.٥٥	٠	٠	٥.١٥	من الطباعة الصيدلانية الصيدلانية			
٤٨٦	اربع لفائف	٥١.٥٥	٠	٠	٥.٥٥	من الطباعة الصيدلانية الصيدلانية			
٤٨٧	اربع لفائف	٥١.٥٥	٠	٠	٥.٥٥	من الطباعة الصيدلانية الصيدلانية			
٤٨٨	اربع لفائف	٥١.٥٥	٠	٠	٥.٥٥	من الطباعة الصيدلانية الصيدلانية			
٤٨٩	اربع لفائف	٥١.٥٥	٠	٠	٥.٥٥	من الطباعة الصيدلانية الصيدلانية			
٤٩٠	اربع لفائف	٥١.٥٥	٠	٠	٥.٥٥	من الطباعة الصيدلانية الصيدلانية			
٤٩١	اربع لفائف	٥١.٥٥	٠	٠	٥.٥٥	من الطباعة الصيدلانية الصيدلانية			
٤٩٢	اربع لفائف	٥١.٥٥	٠	٠	٥.٥٥	من الطباعة الصيدلانية الصيدلانية			
٤٩٣	اربع لفائف	٥١.٥٥	٠	٠	٥.٥٥	من الطباعة الصيدلانية الصيدلانية			
٤٩٤	اربع لفائف	٥١.٥٥	٠	٠	٥.٥٥	من الطباعة الصيدلانية الصيدلانية			
٤٩٥	اربع لفائف	٥١.٥٥	٠	٠	٥.٥٥	من الطباعة الصيدلانية الصيدلانية			
٤٩٦	اربع لفائف	٥١.٥٥	٠	٠	٥.٥٥	من الطباعة الصيدلانية الصيدلانية			
٤٩٧	اربع لفائف	٥١.٥٥	٠	٠	٥.٥٥	من الطباعة الصيدلانية الصيدلانية			
٤٩٨	اربع لفائف	٥١.٥٥	٠	٠	٥.٥٥	من الطباعة الصيدلانية الصيدلانية			
٤٩٩	اربع لفائف	٥١.٥٥	٠	٠	٥.٥٥	من الطباعة الصيدلانية الصيدلانية			
٥٠٠	اربع لفائف	٥١.٥٥	٠	٠	٥.٥٥	من الطباعة الصيدلانية الصيدلانية			



Handwritten signature and text.

Handwritten signature and text.

Handwritten signature and text.

Handwritten signature and text.

الجمهورية العربية السورية  
 وزارة التعليم العالي والبحث العلمي  
 جامعة دمشق

مصر - دمشق - شارع النور - جامعة دمشق - كلية الطب - دمشق

الهيئة العامة للغذاء والدواء  
 سورية - دمشق - شارع  
 الملك فيصل - دمشق

الرقم	الوصف	المسحوق بغير التبريد	المسحوق		الاسم	التاريخ	المرجع	التاريخ	التبريد
			كغ	م					
0884	مضغوت	52.18	0	0	٢٠١٥	مطبخ كورس			
0885	الزيتون المالح	2007.38	0	1	18.60	معدن صناعي			
0890	الزيتون المالح	2864.41	0	1	12.25	معدن صناعي			
0886	الزيتون المالح	5264.04	0	2	21.11	معدن صناعي			
0895	الزيتون المالح	1107.30	0	0	14.71	معدن صناعي			
	الزيتون المالح	5800.80	0	5	11.74	معدن صناعي			
	الزيتون المالح	5800.80	0	1	18.32	معدن صناعي			
	الزيتون المالح	1793.01	0	10	5.93	معدن صناعي			
	الزيتون المالح	1.02	0	0	0.14	معدن صناعي			
	الزيتون المالح	2008.20	0	1	4.82	معدن صناعي			

٢٠٢٢/٩/١

جامعة دمشق  
 كلية الطب  
 دمشق

مصر - دمشق - شارع النور  
 جامعة دمشق  
 كلية الطب  
 دمشق

الهيئة العامة للغذاء والدواء  
 سورية - دمشق - شارع  
 الملك فيصل - دمشق

الهيئة العامة للغذاء والدواء  
 سورية - دمشق - شارع  
 الملك فيصل - دمشق

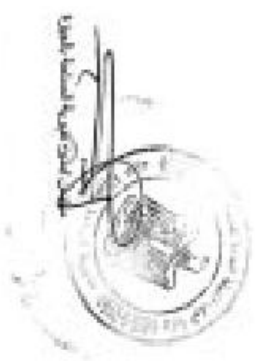


مجلس مكة المكرمة لتطوير المناطق الحضرية

الهيئة العامة للغذاء والدواء  
مكة المكرمة، المملكة العربية السعودية  
مجلس مكة المكرمة لتطوير المناطق الحضرية

الرقم	الوصف	المساحة بالمتر المربع	الارتفاع			القيمة	الرقم	التعليق	الجهة	الجهة
			أ	ب	ج					
8100	إيجار أرضية	327.20	0	1	25.8		مساحة 2.000 متر مربع			
8101	إيجار أرضية	489.02	0	2	14.5		مساحة 2.000 متر مربع			
8102	إيجار أرضية	227.40	0	1	1.84		مساحة 2.000 متر مربع			
8103	إيجار أرضية	1950.28	0	7	1.43		مساحة 2.000 متر مربع			
8104	إيجار أرضية	703.18	0	4	0.41		مساحة 2.000 متر مربع			
8105	إيجار أرضية	128.18	0	4	2.78		مساحة 2.000 متر مربع			
8106	إيجار أرضية	2812.86	0	7	12.3		مساحة 2.000 متر مربع			
8107	إيجار أرضية	478.88	0	2	17.1		مساحة 2.000 متر مربع			
8108	إيجار أرضية	525.41	0	3	0.84		مساحة 2.000 متر مربع			
8109	إيجار أرضية	3287.20	0	7	18.2		مساحة 2.000 متر مربع			
8110	إيجار أرضية	133.80	0	0	18.4		مساحة 2.000 متر مربع			
8111	إيجار أرضية	48.87	0	0	0.83		مساحة 2.000 متر مربع			
8112	إيجار أرضية	18.48	0	0	2.28		مساحة 2.000 متر مربع			
8113	إيجار أرضية	1473.37	0	8	3.7		مساحة 2.000 متر مربع			
8114	إيجار أرضية	948.43	0	4	8.77		مساحة 2.000 متر مربع			
8115	إيجار أرضية	78.24	0	0	10.8		مساحة 2.000 متر مربع			
8801	إيجار أرضية	218.21	0	1	18.8		مساحة 2.000 متر مربع			
8804	إيجار أرضية	2328.25	0	13	8.87		مساحة 2.000 متر مربع			
8808	إيجار أرضية	2207.03	0	12	7.07		مساحة 2.000 متر مربع			
8809	إيجار أرضية	1342.18	0	7	1.8		مساحة 2.000 متر مربع			
8817	إيجار أرضية	1528.25	0	0	0.8		مساحة 2.000 متر مربع			
8808	إيجار أرضية	707.19	0	4	0.87		مساحة 2.000 متر مربع			
8806	إيجار أرضية	748.84	0	4	0.4		مساحة 2.000 متر مربع			
11000	إيجار أرضية	28.84	0	1	1.85		مساحة 2.000 متر مربع			
11000	إيجار أرضية	218.86	0	1	3.83		مساحة 2.000 متر مربع			
1101	إيجار أرضية	38.28	0	0	2.81		مساحة 2.000 متر مربع			
1104	إيجار أرضية	991.79	0	0	8.13		مساحة 2.000 متر مربع			
1102	إيجار أرضية	14.31	0	0	1.86		مساحة 2.000 متر مربع			
1103	إيجار أرضية	417.86	0	2	0.27		مساحة 2.000 متر مربع			
1103	إيجار أرضية	818.28	0	2	22.7		مساحة 2.000 متر مربع			

٢٤٧٥



Handwritten signature

Handwritten signature

Handwritten signature

مصر - دولة الكويت - جمهورية العراق - المملكة العربية السعودية

الهيئة العامة للغذاء والدواء  
مصر - دولة الكويت - جمهورية العراق - المملكة العربية السعودية

الرقم	الوصف	المساح بالقرع العربي	المتك			الاسم	التعليق	الاقليم	التصنيف	الرقم
			م	ط	ب					
L1104	عقار	14.87	0	0	2.54	مصر - دولة الكويت - جمهورية العراق - المملكة العربية السعودية	1114117			
L1104	ارض مملوكة	289.41	0	1	14.4	مصر - دولة الكويت - جمهورية العراق - المملكة العربية السعودية	1114117			
L1106	ارض مملوكة	622.81	0	2	12.4	مصر - دولة الكويت - جمهورية العراق - المملكة العربية السعودية	1114117			
L1108	ارض مملوكة	409.33	0	4	4.84	مصر - دولة الكويت - جمهورية العراق - المملكة العربية السعودية	1114117			
L1107	ارض مملوكة	622.88	0	4	16.5	مصر - دولة الكويت - جمهورية العراق - المملكة العربية السعودية	1114117			
L1108	ارض مملوكة	378.58	0	2	3.8	مصر - دولة الكويت - جمهورية العراق - المملكة العربية السعودية	1114117			
L1109	ارض مملوكة	1128.78	0	6	10.9	مصر - دولة الكويت - جمهورية العراق - المملكة العربية السعودية	1114117			
L1104-L1111	ارض مملوكة	7688.60	1	18	23.7	مصر - دولة الكويت - جمهورية العراق - المملكة العربية السعودية	1114117			
L1112	ارض مملوكة	182.90	0	0	14.1	مصر - دولة الكويت - جمهورية العراق - المملكة العربية السعودية	1114117			
L1112	ارض مملوكة	1288.47	0	7	18.4	مصر - دولة الكويت - جمهورية العراق - المملكة العربية السعودية	1114117			
L1114	ارض مملوكة	420.33	0	2	11	مصر - دولة الكويت - جمهورية العراق - المملكة العربية السعودية	1114117			
L1114	ارض مملوكة	142.08	0	0	18.6	مصر - دولة الكويت - جمهورية العراق - المملكة العربية السعودية	1114117			
L1125	ارض مملوكة	580.88	0	3	7.88	مصر - دولة الكويت - جمهورية العراق - المملكة العربية السعودية	1114117			
L1124	ارض مملوكة	1097.77	0	6	8.84	مصر - دولة الكويت - جمهورية العراق - المملكة العربية السعودية	1114117			
L1129	ارض مملوكة	1087.78	0	6	6.15	مصر - دولة الكويت - جمهورية العراق - المملكة العربية السعودية	1114117			
L1128	ارض مملوكة	46.51	0	0	8.26	مصر - دولة الكويت - جمهورية العراق - المملكة العربية السعودية	1114117			
L1127	ارض مملوكة	110.69	0	0	18.8	مصر - دولة الكويت - جمهورية العراق - المملكة العربية السعودية	1114117			
L126	ارض مملوكة	28.03	0	0	2.24	مصر - دولة الكويت - جمهورية العراق - المملكة العربية السعودية	1114117			
L126	ارض مملوكة	102.24	0	0	14	مصر - دولة الكويت - جمهورية العراق - المملكة العربية السعودية	1114117			
L126	ارض مملوكة	24.21	0	0	4.83	مصر - دولة الكويت - جمهورية العراق - المملكة العربية السعودية	1114117			
L126	ارض مملوكة	184.63	0	1	1.3	مصر - دولة الكويت - جمهورية العراق - المملكة العربية السعودية	1114117			
L126	ارض مملوكة	114.26	0	0	15.3	مصر - دولة الكويت - جمهورية العراق - المملكة العربية السعودية	1114117			
L126	ارض مملوكة	27.80	0	0	3.82	مصر - دولة الكويت - جمهورية العراق - المملكة العربية السعودية	1114117			
L126	ارض مملوكة	71.30	0	0	8.79	مصر - دولة الكويت - جمهورية العراق - المملكة العربية السعودية	1114117			
L126	ارض مملوكة	20.21	0	0	3.84	مصر - دولة الكويت - جمهورية العراق - المملكة العربية السعودية	1114117			



د. محمد عبد الحليم  
مدير عام الادارة العامة للغذاء والدواء

د. محمد عبد الحليم  
مدير عام الادارة العامة للغذاء والدواء

د. محمد عبد الحليم  
مدير عام الادارة العامة للغذاء والدواء

١٤/٩/٢٠٢٢

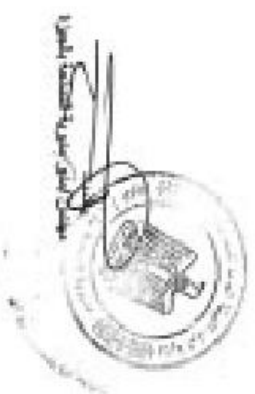


مجلس ملكة طاجيك لتجديد نظام وظائفه وتغييره طبقاً للمادة ١١

اللجنة التنفيذية لمجلس الملكة  
مجلس الملكة لتجديد نظام وظائفه وتغييره طبقاً للمادة ١١

الترتيب	الوصف	المستطاع بالترتيب	المستطاع		الاسم	اللقب	الجنس	التسمية	الترتيب
			أ	ب					
٥١٣١	رئيس الوزراء	79 78327085	0	0	١٥.٥	مجلس الملكة	مجلس الملكة	١١	١
٥١٣٢	رئيس الوزراء	4495 23379495	0	2	١٥.٢	مجلس الملكة	مجلس الملكة	١١	٢
٥١٣٣	رئيس الوزراء	078 3479643	0	3	٣.١	مجلس الملكة	مجلس الملكة	١١	٣
٥١٣٤	رئيس الوزراء	497 1212942	0	2	١4.7	مجلس الملكة	مجلس الملكة	١١	٤
٥١٣٥	رئيس الوزراء	390 2214979	0	2	٥.٥١	مجلس الملكة	مجلس الملكة	١١	٥
٥١٣٥	رئيس الوزراء	202 2079573	0	2	0.3١	مجلس الملكة	مجلس الملكة	١١	٦
٥١٣٦	رئيس الوزراء	94 61819167	0	0	١٥.٥	مجلس الملكة	مجلس الملكة	١١	٧
٥١٣٦	رئيس الوزراء	509 5004202	0	3	٥.95	مجلس الملكة	مجلس الملكة	١١	٨
	مجلس الملكة	793 8322294	0	4	١2.8	مجلس الملكة	مجلس الملكة	١١	٩
	مجلس الملكة	771 8391247	0	4	9.8	مجلس الملكة	مجلس الملكة	١١	١٠

١١/٩



Handwritten signature and stamp.

Handwritten signature and stamp.

Handwritten signature and stamp.

مصر - مكتب قانوني لتطوير وتنظيم تطبيق الجواز

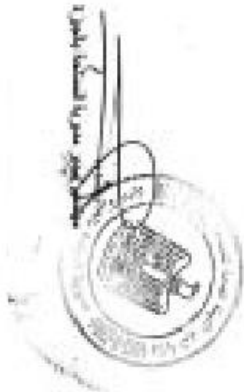
الهيئة المصرية العامة للتسجيل  
مجموعة التسمية بالجواز  
مكتب التسمية

الرقم	الوصف	المبلغ بحدود الجواز	المبلغ		الاسم	المهنة	الوظيفة	التسمية الجواز	الرقم
			م	س					
A14	الرجوع الى مصر	271,23	0	1	14,15	مهندس	مهندس	١٤٧٢	
A14	عقود	10,09	0	0	2,87	مهندس	مهندس	١٤٧٣	
A14	معلم	3,45	0	0	0,87	مهندس	مهندس	١٤٧٤	
A144	الرجوع الى مصر	4540,48	1	1	22,57	مهندس	مهندس	١٤٧٥	
A144	عقود	18,07	0	0	3,20	مهندس	مهندس	١٤٧٦	
A144	عقود	18,98	0	0	2,80	مهندس	مهندس	١٤٧٧	
A144	مدرسين في الفيزياء	58,57	0	0	8,72	مهندس	مهندس	١٤٧٨	
A144	عقود	292,53	0	1	10,83	مهندس	مهندس	١٤٧٩	
A145	عقود	52,80	0	0	2,30	مهندس	مهندس	١٤٨٠	
A145	الرجوع الى مصر	301,81	0	1	17,40	مهندس	مهندس	١٤٨١	
A145	الرجوع الى مصر	328,87	0	1	20,88	مهندس	مهندس	١٤٨٢	
A145	عقود	79,88	0	0	2,73	مهندس	مهندس	١٤٨٣	
A147	الرجوع الى مصر	475,25	0	2	7,47	مهندس	مهندس	١٤٨٤	
A149	الرجوع الى مصر	44,88	0	0	6,15	مهندس	مهندس	١٤٨٥	
A159	عقود	13,12	0	0	1,80	مهندس	مهندس	١٤٨٦	
A160	معلم	63,84	0	0	8,75	مهندس	مهندس	١٤٨٧	
A160	معلم	18,44	0	0	2,25	مهندس	مهندس	١٤٨٨	
A160	معلم	128,02	0	0	17,88	مهندس	مهندس	١٤٨٩	
A161	الرجوع الى مصر	482,17	0	2	12,53	مهندس	مهندس	١٤٩٠	
A162	معلم	823,88	0	1	20,42	مهندس	مهندس	١٤٩١	
A163	عقود	15,84	0	0	3,15	مهندس	مهندس	١٤٩٢	
A163	معلم	148,18	0	0	20,04	مهندس	مهندس	١٤٩٣	
A163	عقود	53,80	0	0	1,88	مهندس	مهندس	١٤٩٤	
A164	الرجوع الى مصر	185,73	0	1	1,47	مهندس	مهندس	١٤٩٥	
	عقود	150,87	0	0	14,18	مهندس	مهندس	١٤٩٦	
	عقود	90,18	0	0	12,28	مهندس	مهندس	١٤٩٧	
	عقود	148,31	0	0	20,32	مهندس	مهندس	١٤٩٨	

مطور أو زوار الجواز لمدة ١٥

أبو زكريا

١



رئيس مكتب التطوير  
أحمد محمد

رئيس مكتب التطوير  
علاء أحمد

رئيس مكتب التطوير  
محمد محمد

علاء أحمد

مصر  
جمهورية  
الجمهورية العربية السورية

مصر - محافظة طابوق - مشروع إنشاء وتطوير طريق الترع

لجنة تصديق لائحة التسمية

محافظة طابوق - مشروع إنشاء وتطوير


طريق الترع

الرقم	الوصف	المساحة بالمتر المربع	المساحة		المستطير	الاسم	الطائفة	التواضع	التعليق	التصديق
			م	د						
١١١٣	ارض زراعية	2182.89	0	18	0.83	الترعة الغربية بسعة ١٥ متر بطول ١٠٠ متر عرض ٢٠ متر	مخمس			
١١١٤	ارض زراعية	882.98	0	4	22.74	منه طر زراعي عرض ١٥ متر	مخمس			
١١١٤	عريضة	17.30	0	0	2.97	منه طر زراعي عرض ١٥ متر	مخمس			
١١١٥	ارض زراعية	182.48	0	1	3.88	ورقة على ارض زراعية بطول ١٠ متر عرض ٤ متر	مخمس			
١١١٥	ارض زراعية	47.34	0	0	8.48	منه طر زراعي عرض ١٥ متر بطول ١٠ متر	مخمس			
١١١٥	ارض زراعية	90.70	0	0	13.34	منه طر زراعي عرض ١٥ متر بطول ١٠ متر	مخمس			
١١١٧	ارض زراعية	641.48	0	0	18.96	ورقة على ارض زراعية عرض ١٥ متر بطول ١٠ متر	مخمس			
١١١٨	مخمس	62.42	0	0	8.66	منه طر زراعي عرض ١٥ متر بطول ١٠ متر	مخمس			
١١١٨	ارض زراعية	289.86	0	1	4.78	منه طر زراعي عرض ١٥ متر بطول ١٠ متر	مخمس			
١١١٩	ارض زراعية	382.89	0	2	5.98	منه طر زراعي عرض ١٥ متر بطول ١٠ متر	مخمس			
١١٢٠	ارض زراعية	452.13	0	2	6.86	منه طر زراعي عرض ١٥ متر بطول ١٠ متر	مخمس			
١١٢١	ارض زراعية	688.57	0	0	22.70	منه طر زراعي عرض ١٥ متر بطول ١٠ متر	مخمس			
١١٢٢	ارض زراعية	1907.90	0	8	3.07	منه طر زراعي عرض ١٥ متر بطول ١٠ متر	مخمس			
١١٢٣	ارض زراعية	373.76	0	2	3.23	منه طر زراعي عرض ١٥ متر بطول ١٠ متر	مخمس			
١١٢٤	مساحة صناعية	800.08	0	4	13.79	منه طر زراعي عرض ١٥ متر بطول ١٠ متر	مخمس			
١١٢٥	عريضة	20.44	0	0	3.80	منه طر زراعي عرض ١٥ متر بطول ١٠ متر	مخمس			
١١٢٥	ارض زراعية	1022.48	0	5	20.20	منه طر زراعي عرض ١٥ متر بطول ١٠ متر	مخمس			
١١٢٥	ارض زراعية	32.01	0	0	4.38	منه طر زراعي عرض ١٥ متر بطول ١٠ متر	مخمس			
١١٢٥	مخمس	844.71	0	4	18.82	منه طر زراعي عرض ١٥ متر بطول ١٠ متر	مخمس			
١١٢٧	ارض زراعية	300.02	0	1	21.26	منه طر زراعي عرض ١٥ متر بطول ١٠ متر	مخمس			

مدير اعلني قرى طابوق ٢٢١

ابو رويح

ابو رويح



مدير اعلني قرى طابوق ٢٢١

مدير اعلني قرى طابوق ٢٢١

مدير اعلني قرى طابوق ٢٢١

٢٢١



مجلس محافظات المديريات التابعة للمحافظات والمدن والبلديات

الهيئة التنفيذية العليا للمجلس  
معمورة القيسية بعلبكية  
مبنى المجلس رقم ١٠٠

الرقم	الوصف	المساحة بالمتر المربع	المساحة			المستعمل	الاسم	القطعة	المساحة	التسمية	التمركز
			ك	م	س						
١٥٧٢	المساحة المثلثية	١٥٥٥,٥٥	٥	٥	١٥,٥٥		مبنى رقم ١٠٠	١٥٧٢	مجلس	مبنى المجلس رقم ١٠٠ معمورة القيسية بعلبكية	
١٥٧٣	معمورة	٢٧,٥٥	٥	٥	٢,٥٥		مبنى رقم ١٠٠	١٥٧٣	مجلس		
١٥٧٥	المساحة المثلثية	٣١٥,٥٥	٥	١	١٥,٥٥		مبنى رقم ١٠٠	١٥٧٥	مجلس		
١٥٧٤	معمورة	١,٢٥	٥	٥	٥,١٥		مبنى رقم ١٠٠	١٥٧٤	مجلس		
١٥٧٤	معمورة	٤٥,٥٥	٥	٥	٥,٧٥		مبنى رقم ١٠٠	١٥٧٤	مجلس		
١٥٧٤	المساحة المثلثية	١٥٥,٥٥	٥	١	١,٥٥		مبنى رقم ١٠٠	١٥٧٤	مجلس		
١٥٧٥	معمورة	٤١,٥٥	٥	٥	٥,٧٥		مبنى رقم ١٠٠	١٥٧٥	مجلس		
١٥٧٥	المساحة المثلثية	١١٤,٥٥	٥	٥	١٥,٧٥		مبنى رقم ١٠٠	١٥٧٥	مجلس		
١٥٧٥	المساحة المثلثية	٥٧,٥٥	٥	٥	١١,٥٥		مبنى رقم ١٠٠	١٥٧٥	مجلس		
١٥٧٥	معمورة	١٥,٥٥	٥	٥	٢,٥٥		مبنى رقم ١٠٠	١٥٧٥	مجلس		
١٥٧٧	المساحة المثلثية	١٥,٥٥	٥	٥	٢,٥٥		مبنى رقم ١٠٠	١٥٧٧	مجلس		
	المساحة المثلثية	١٥٤٥,٧٥	٥	٥	٢٥,٥٥		مبنى رقم ١٠٠	١٥٧٢	مجلس		
	المساحة المثلثية	١٥٥٥,٥٥	٥	٥	٢,٥٥		مبنى رقم ١٠٠	١٥٧٢	مجلس		
	المساحة المثلثية	١٥٥,٥٥	٥	٥	٤,٥٥		مبنى رقم ١٠٠	١٥٧٥	مجلس		
	المساحة المثلثية	١٥٥,٥٥	٥	٥	١٤,٥٥		مبنى رقم ١٠٠	١٥٧٥	مجلس		



رئيس المجلس  
معمورة القيسية بعلبكية

رئيس المجلس رقم ١٠٠  
معمورة القيسية بعلبكية

رئيس المجلس رقم ١٠٠  
معمورة القيسية بعلبكية

١/٥  
١٥/٧





مجلس مكة المكرمة لشؤون مكة المكرمة والمدينة المنورة

لجنة الجمعية العامة للمجلس  
شؤون الجمعية العامة  
مجلس مكة المكرمة

العدد	الوصف	المبلغ بالدينري السعودي	المبلغ		الاسم	الصفة	الصفوف	الجنسية	الديار
			أ	ب					
544	مجلس	750,118	*	750,118	مجلس مكة المكرمة والمدينة المنورة	مجلس		السعودية	
545	مجلس	100,000	*	100,000	مجلس مكة المكرمة والمدينة المنورة	مجلس		السعودية	
546	مجلس	400,000	*	400,000	مجلس مكة المكرمة والمدينة المنورة	مجلس		السعودية	
547	مجلس	100,000	*	100,000	مجلس مكة المكرمة والمدينة المنورة	مجلس		السعودية	
548	مجلس	100,000	*	100,000	مجلس مكة المكرمة والمدينة المنورة	مجلس		السعودية	
549	مجلس	100,000	*	100,000	مجلس مكة المكرمة والمدينة المنورة	مجلس		السعودية	
550	مجلس	100,000	*	100,000	مجلس مكة المكرمة والمدينة المنورة	مجلس		السعودية	
551	مجلس	100,000	*	100,000	مجلس مكة المكرمة والمدينة المنورة	مجلس		السعودية	
552	مجلس	100,000	*	100,000	مجلس مكة المكرمة والمدينة المنورة	مجلس		السعودية	
553	مجلس	100,000	*	100,000	مجلس مكة المكرمة والمدينة المنورة	مجلس		السعودية	

مجلس مكة المكرمة والمدينة المنورة  
مجلس مكة المكرمة والمدينة المنورة

مجلس مكة المكرمة والمدينة المنورة

مجلس مكة المكرمة والمدينة المنورة


مجلس مكة المكرمة والمدينة المنورة

2/2/2022

مجلس إدارة التعليم لتطوير وتطوير التعليم

إدارة تعليمية أمانة تعليمية  
مديرية التعليم بدمشق  
مكتب التعليم ٥٥٥

الرقم	التاريخ	الوصف	القيمة	المستحقات		الاسم	الوظيفة	الدرجة	المرتبة
				م	ن				
533		معلم	١٠,٠٠٠	٠	٠	معلم من الدرجة الأولى			
534		معلم	١٠,٠٠٠	٠	٠	معلمة طارئة			
535		معلم	١٠,٠٠٠	٠	٠	معلم من الدرجة الأولى			
536		معلم	١٠,٠٠٠	٠	٠	معلمة طارئة			
537		معلم	١٠,٠٠٠	٠	٠	معلم من الدرجة الأولى			
538		معلم	١٠,٠٠٠	٠	٠	معلمة طارئة			
539		معلم	١٠,٠٠٠	٠	٠	معلم من الدرجة الأولى			
540		معلم	١٠,٠٠٠	٠	٠	معلمة طارئة			
541		معلم	١٠,٠٠٠	٠	٠	معلم من الدرجة الأولى			
542		معلم	١٠,٠٠٠	٠	٠	معلمة طارئة			
543		معلم	١٠,٠٠٠	٠	٠	معلم من الدرجة الأولى			
544		معلم	١٠,٠٠٠	٠	٠	معلمة طارئة			
545		معلم	١٠,٠٠٠	٠	٠	معلم من الدرجة الأولى			
546		معلم	١٠,٠٠٠	٠	٠	معلمة طارئة			
547		معلم	١٠,٠٠٠	٠	٠	معلم من الدرجة الأولى			
548		معلم	١٠,٠٠٠	٠	٠	معلمة طارئة			
549		معلم	١٠,٠٠٠	٠	٠	معلم من الدرجة الأولى			
550		معلم	١٠,٠٠٠	٠	٠	معلمة طارئة			
551		معلم	١٠,٠٠٠	٠	٠	معلم من الدرجة الأولى			
552		معلم	١٠,٠٠٠	٠	٠	معلمة طارئة			
553		معلم	١٠,٠٠٠	٠	٠	معلم من الدرجة الأولى			
554		معلم	١٠,٠٠٠	٠	٠	معلمة طارئة			
555		معلم	١٠,٠٠٠	٠	٠	معلم من الدرجة الأولى			
556		معلم	١٠,٠٠٠	٠	٠	معلمة طارئة			
557		معلم	١٠,٠٠٠	٠	٠	معلم من الدرجة الأولى			
558		معلم	١٠,٠٠٠	٠	٠	معلمة طارئة			
559		معلم	١٠,٠٠٠	٠	٠	معلم من الدرجة الأولى			
560		معلم	١٠,٠٠٠	٠	٠	معلمة طارئة			
561		معلم	١٠,٠٠٠	٠	٠	معلم من الدرجة الأولى			
562		معلم	١٠,٠٠٠	٠	٠	معلمة طارئة			
563		معلم	١٠,٠٠٠	٠	٠	معلم من الدرجة الأولى			
564		معلم	١٠,٠٠٠	٠	٠	معلمة طارئة			
565		معلم	١٠,٠٠٠	٠	٠	معلم من الدرجة الأولى			
566		معلم	١٠,٠٠٠	٠	٠	معلمة طارئة			
567		معلم	١٠,٠٠٠	٠	٠	معلم من الدرجة الأولى			
568		معلم	١٠,٠٠٠	٠	٠	معلمة طارئة			
569		معلم	١٠,٠٠٠	٠	٠	معلم من الدرجة الأولى			
570		معلم	١٠,٠٠٠	٠	٠	معلمة طارئة			
571		معلم	١٠,٠٠٠	٠	٠	معلم من الدرجة الأولى			
572		معلم	١٠,٠٠٠	٠	٠	معلمة طارئة			
573		معلم	١٠,٠٠٠	٠	٠	معلم من الدرجة الأولى			
574		معلم	١٠,٠٠٠	٠	٠	معلمة طارئة			
575		معلم	١٠,٠٠٠	٠	٠	معلم من الدرجة الأولى			
576		معلم	١٠,٠٠٠	٠	٠	معلمة طارئة			
577		معلم	١٠,٠٠٠	٠	٠	معلم من الدرجة الأولى			
578		معلم	١٠,٠٠٠	٠	٠	معلمة طارئة			
579		معلم	١٠,٠٠٠	٠	٠	معلم من الدرجة الأولى			
580		معلم	١٠,٠٠٠	٠	٠	معلمة طارئة			



مديرية التعليم بدمشق  
مكتب التعليم ٥٥٥

مديرية التعليم بدمشق  
مكتب التعليم ٥٥٥

مديرية التعليم بدمشق  
مكتب التعليم ٥٥٥

١١/٩/٢٠٢٢

الجمهورية العربية السورية  
 وزارة التعليم العالي والبحث العلمي  
 جامعة دمشق

مجلس جامعة دمشق للتعليم العالي والبحث العلمي

جامعة دمشق للتعليم العالي والبحث العلمي  
 سورية الجمهورية العربية السورية  
 دمشق - سورية

الرقم	التسمية	الوصف	القيمة	الاسم	المساحة		الملاحظات	التاريخ	التسمية	الرقم
					م	ط				
018	مبنى	مبنى ١٠٠٠	١٠٠٠	مبنى ١٠٠٠	0	21	٥٠٥	مبنى ١٠٠٠		
019	مبنى	مبنى ١٠٠٠	١٠٠٠	مبنى ١٠٠٠	0	14	0,30	مبنى ١٠٠٠		
020	مبنى	مبنى ١٠٠٠	١٠٠٠	مبنى ١٠٠٠	0	10	4,23	مبنى ١٠٠٠		
021	مبنى	مبنى ١٠٠٠	١٠٠٠	مبنى ١٠٠٠	0	0	10,20	مبنى ١٠٠٠		
022	مبنى	مبنى ١٠٠٠	١٠٠٠	مبنى ١٠٠٠	2	2	23,80	مبنى ١٠٠٠		
023	مبنى	مبنى ١٠٠٠	١٠٠٠	مبنى ١٠٠٠	0	0	0,48	مبنى ١٠٠٠		
024	مبنى	مبنى ١٠٠٠	١٠٠٠	مبنى ١٠٠٠	0	0	0,79	مبنى ١٠٠٠		
025	مبنى	مبنى ١٠٠٠	١٠٠٠	مبنى ١٠٠٠	0	0	0,72	مبنى ١٠٠٠		
026	مبنى	مبنى ١٠٠٠	١٠٠٠	مبنى ١٠٠٠	0	0	2,17	مبنى ١٠٠٠		
027	مبنى	مبنى ١٠٠٠	١٠٠٠	مبنى ١٠٠٠	0	0	2,47	مبنى ١٠٠٠		
028	مبنى	مبنى ١٠٠٠	١٠٠٠	مبنى ١٠٠٠	3	3	10,03	مبنى ١٠٠٠		
029	مبنى	مبنى ١٠٠٠	١٠٠٠	مبنى ١٠٠٠	0	0	0,99	مبنى ١٠٠٠		
030	مبنى	مبنى ١٠٠٠	١٠٠٠	مبنى ١٠٠٠	0	0	1,81	مبنى ١٠٠٠		
031	مبنى	مبنى ١٠٠٠	١٠٠٠	مبنى ١٠٠٠	0	0	10,03	مبنى ١٠٠٠		
032	مبنى	مبنى ١٠٠٠	١٠٠٠	مبنى ١٠٠٠	0	0	2,27	مبنى ١٠٠٠		
033	مبنى	مبنى ١٠٠٠	١٠٠٠	مبنى ١٠٠٠	0	0	0,74	مبنى ١٠٠٠		
034	مبنى	مبنى ١٠٠٠	١٠٠٠	مبنى ١٠٠٠	0	0	18,03	مبنى ١٠٠٠		
035	مبنى	مبنى ١٠٠٠	١٠٠٠	مبنى ١٠٠٠	0	0	2,27	مبنى ١٠٠٠		
036	مبنى	مبنى ١٠٠٠	١٠٠٠	مبنى ١٠٠٠	0	0	18,03	مبنى ١٠٠٠		
037	مبنى	مبنى ١٠٠٠	١٠٠٠	مبنى ١٠٠٠	0	0	18,20	مبنى ١٠٠٠		
038	مبنى	مبنى ١٠٠٠	١٠٠٠	مبنى ١٠٠٠	0	0	3,20	مبنى ١٠٠٠		
039	مبنى	مبنى ١٠٠٠	١٠٠٠	مبنى ١٠٠٠	0	0	0,40	مبنى ١٠٠٠		
040	مبنى	مبنى ١٠٠٠	١٠٠٠	مبنى ١٠٠٠	0	0	14,09	مبنى ١٠٠٠		
041	مبنى	مبنى ١٠٠٠	١٠٠٠	مبنى ١٠٠٠	0	0	17,09	مبنى ١٠٠٠		
042	مبنى	مبنى ١٠٠٠	١٠٠٠	مبنى ١٠٠٠	0	0	2,80	مبنى ١٠٠٠		
043	مبنى	مبنى ١٠٠٠	١٠٠٠	مبنى ١٠٠٠	0	0	7,20	مبنى ١٠٠٠		
044	مبنى	مبنى ١٠٠٠	١٠٠٠	مبنى ١٠٠٠	4	4	20,04	مبنى ١٠٠٠		
045	مبنى	مبنى ١٠٠٠	١٠٠٠	مبنى ١٠٠٠	0	0	20,02	مبنى ١٠٠٠		
046	مبنى	مبنى ١٠٠٠	١٠٠٠	مبنى ١٠٠٠	0	0	13,20	مبنى ١٠٠٠		



رئيس مجلس جامعة دمشق للتعليم العالي والبحث العلمي  
 د. محمد علي حجازي

رئيس مجلس جامعة دمشق للتعليم العالي والبحث العلمي  
 د. محمد علي حجازي

رئيس مجلس جامعة دمشق للتعليم العالي والبحث العلمي  
 د. محمد علي حجازي

١٤٤٤  
 ١٤٤٤

مصر - دولة جمهورية السودان - جمهورية مصر العربية

الهيئة العامة للغذاء والدواء  
مصر - جمهورية السودان  
مصر - جمهورية السودان

الرقم	التوصيف	المستطع وتاريخ الترخيص	المستطع		الاسم	الكمية	التاريخ	التعليق	الاسم
			ب	ب					
٥٥٥٥	أدوية مضادة	٥٥٥٥/٥٥	0	11,17	لم يستطع	١٤٨,٣٥٠,٥١٢			
٥٥٥٦	أدوية مضادة	٥٥٥٦/٥٥	0	8,26	لم يستطع	١٤٨,٣٥٠,٥١٢			
٥٥٥٧	أدوية مضادة	٥٥٥٧/٥٥	0	0,00	لم يستطع	١٤٨,٣٥٠,٥١٢			
٥٥٥٨	أدوية مضادة	٥٥٥٨/٥٥	0	2,07	التي تم تصديقها من قبل اللجنة	١٤٨,٣٥٠,٥١٢			
٥٥٥٩	أدوية مضادة	٥٥٥٩/٥٥	0	2,46	التي تم تصديقها من قبل اللجنة	١٤٨,٣٥٠,٥١٢			
٥٥٦٠	أدوية مضادة	٥٥٦٠/٥٥	0	8,10	لم يستطع	١٤٨,٣٥٠,٥١٢			
٥٥٦١	أدوية مضادة	٥٥٦١/٥٥	0	12,78	التي تم تصديقها من قبل اللجنة	١٤٨,٣٥٠,٥١٢			
٥٥٦٢	أدوية مضادة	٥٥٦٢/٥٥	0	2,68	التي تم تصديقها من قبل اللجنة	١٤٨,٣٥٠,٥١٢			
٥٥٦٣	أدوية مضادة	٥٥٦٣/٥٥	0	12,98	التي تم تصديقها من قبل اللجنة	١٤٨,٣٥٠,٥١٢			
٥٥٦٤	أدوية مضادة	٥٥٦٤/٥٥	0	٥٤,78	التي تم تصديقها من قبل اللجنة	١٤٨,٣٥٠,٥١٢			
٥٥٦٥	أدوية مضادة	٥٥٦٥/٥٥	0	8,81	التي تم تصديقها من قبل اللجنة	١٤٨,٣٥٠,٥١٢			

١٤٨٣



Handwritten signature

Handwritten text

Handwritten signature

الجمهورية العربية السورية  
 وزارة الاقتصاد والتجارة الخارجية  
 المديرية العامة للغمرات والجمارك

مصر - حدة الغمرات لطريق القنطرة الكبرى - القنطرة

هيئة الجمارك العامة  
 مديرية القنطرة الكبرى  
 حدة الغمرات

الرقم	الوصف	الكمية بالطن	القيمة		الاسم	الكمية	الوصف	القيمة	الرقم
			ل	م					
16036	سكك	111.82	0	13.23	مصر - حدة الغمرات	13.23	مصر - حدة الغمرات	13.23	
16034	سكك	801.30	0	11.02	مصر - حدة الغمرات	11.02	مصر - حدة الغمرات	11.02	
16038	الزجاج	20.31	0	4.10	مصر - حدة الغمرات	4.10	مصر - حدة الغمرات	4.10	
1175	الزجاج	108.03	0	14.51	مصر - حدة الغمرات	14.51	مصر - حدة الغمرات	14.51	
1176	الزجاج	4.27	0	0.08	مصر - حدة الغمرات	0.08	مصر - حدة الغمرات	0.08	
1177	الزجاج	5.84	0	0.17	مصر - حدة الغمرات	0.17	مصر - حدة الغمرات	0.17	
	الزجاج	28.94	0	4.09	مصر - حدة الغمرات	4.09	مصر - حدة الغمرات	4.09	
	الزجاج	267.41	0	4.43	مصر - حدة الغمرات	4.43	مصر - حدة الغمرات	4.43	
	الزجاج	10.03	0	1.38	مصر - حدة الغمرات	1.38	مصر - حدة الغمرات	1.38	
	الزجاج	833.87	0	14.87	مصر - حدة الغمرات	14.87	مصر - حدة الغمرات	14.87	

١١/٩  
 ١١/٩

مديرية الجمارك العامة  
 حدة الغمرات

مديرية الجمارك العامة  
 حدة الغمرات

مديرية الجمارك العامة  
 حدة الغمرات

مديرية الجمارك العامة  
 حدة الغمرات

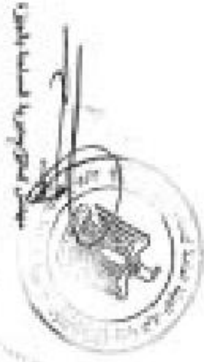
الجمهورية العربية السورية  
 وزارة التعليم العالي والبحث العلمي  
 جامعة دمشق

مجلس كلية الطب - التعليم الطبي والتدريب الطبي

جامعة دمشق - كلية الطب  
 سورية - دمشق  
 هاتف: ٤٤٤٤٤٤٤٤

الرقم	الاسم	الدرجة			الدرجة	الاسم	الدرجة
		أ	ب	ج			
٥٥٥٥	د. محمد علي محمد	٥	٥	٥	د. محمد علي محمد	٥	

٥٥٥٥



د. محمد علي محمد  
 رئيس المجلس

د. محمد علي محمد  
 رئيس المجلس

د. محمد علي محمد  
 رئيس المجلس



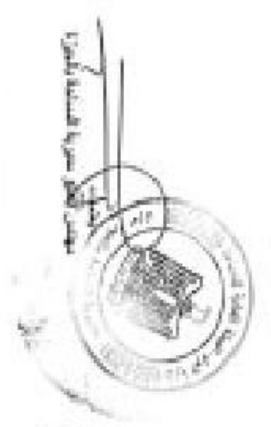


مجلس إدارة التعليم العالي والبحث العلمي

جامعة القصبة العامة للتربية  
جامعة القصبة للتربية والتعليم  
مجلس الإدارة

الرقم	الوصف	المبلغ بالدينار الأردني	المبلغ		الاسم	اللقب	الجنس	الجنسية	المرجع
			م	ن					
087	رسوم مستلزمات	20.11	0	4.12	شريف عطا محمد حسن	معلم	معلم	١٩٨٢	
087	مجلس تعليمات	40.88	0	6.60	عبد ربه محمد حسن احمد	معلم	معلم	١٩٨٢	
087	مجلس تعليمات	1109.99	0	20.48	عبد ربه محمد حسن احمد	معلم	معلم	١٩٨٢	
088	مجلس تعليمات	836.75	0	15.17	عبد ربه محمد حسن احمد	معلم	معلم	١٩٨٢	
089	مجلس تعليمات	22.15	0	3.24	عبد ربه محمد حسن احمد	معلم	معلم	١٩٨٢	
089	مجلس تعليمات	3.73	0	0.51	عبد ربه محمد حسن احمد	معلم	معلم	١٩٨٢	
089	مجلس تعليمات	522.27	0	23.81	عبد ربه محمد حسن احمد	معلم	معلم	١٩٨٢	
090	مجلس تعليمات	820.07	0	16.44	عبد ربه محمد حسن احمد	معلم	معلم	١٩٨٢	
091	مجلس تعليمات	800.43	0	2.89	عبد ربه محمد حسن احمد	معلم	معلم	١٩٨٢	
091	مجلس تعليمات	79.21	0	10.72	عبد ربه محمد حسن احمد	معلم	معلم	١٩٨٢	
092	مجلس تعليمات	1046.08	0	23.54	عبد ربه محمد حسن احمد	معلم	معلم	١٩٨٢	
092	مجلس تعليمات	487.20	0	18.84	عبد ربه محمد حسن احمد	معلم	معلم	١٩٨٢	
092	مجلس تعليمات	336.94	0	20.83	عبد ربه محمد حسن احمد	معلم	معلم	١٩٨٢	
093	مجلس تعليمات	994.24	0	18.31	عبد ربه محمد حسن احمد	معلم	معلم	١٩٨٢	
	مجلس تعليمات	8132.83	1	11.03	عبد ربه محمد حسن احمد	معلم	معلم	١٩٨٢	

١٢/٩/٢٠٢٢



مجلس إدارة التعليم العالي والبحث العلمي

جامعة القصبة العامة للتربية

جامعة القصبة للتربية والتعليم

مجلس سلطة القانون التطوير والتطوير القانوني

لجنة تصفية قضايا التصفية  
مجلس سلطة القانون التطوير والتطوير القانوني

الرقم	الوصف	المبلغ بدينار أردني	المبلغ		المستوفى	البيان	التاريخ	الجهة	الرقم	التاريخ
			ط	ب						
٤٧	اربعين الف دينار	196,176	0	0	14,8					
٤٨	اربعون الف دينار	667,006	0	3	0,886					
٤٩	مبلغ	83,871	0	0	11,2					
٤١٥	مبلغ	2,07	0	0	0,28					
٤١٥	مبلغ	8,14	0	0	1,02					
٤٥٧	اربعون الف دينار	141,811	0	0	19,4					
٤٥٨	اربعون الف دينار	282,41	0	0	17,2					
٤١٥٥	اربعون الف دينار	19,41	0	0	2,11					
٤١٥٤	اربعون الف دينار	473,33	0	2	17,2					
٤١٥٤	اربعون الف دينار	11,79	0	0	1,6					
٤١٥٥	اربعون الف دينار	291,47	0	1	10,9					
٤١٥٥	اربعون الف دينار	686,28	0	3	21,2					
٤١٥٥	اربعون الف دينار	18,81	0	0	2,14					
٤١٥٧	اربعون الف دينار	821,97	0	1	7,76					
٤١٥٧	اربعون الف دينار	0,04	0	0	0,01					
٤١٥٥	اربعون الف دينار	8,68	0	0	1,19					
٤١١٢	مبلغ	99,48	0	0	13,6					
٤١١٢	اربعون الف دينار	7,61	0	0	1,04					
٤١١٥	اربعون الف دينار	282,61	0	1	10,6					
٤١١٤	اربعون الف دينار	138,60	0	0	17,0					
٤١١٤	اربعون الف دينار	446,21	0	2	13,1					
٤١١٥	اربعون الف دينار	114,29	0	0	16,7					
٤١١٧	اربعون الف دينار	276,11	0	1	13,9					
٤١١٥	اربعون الف دينار	980,90	0	3	7,86					
٤١١٥	اربعون الف دينار	282,08	0	1	11,9					
٤١٢٥	اربعون الف دينار	979,11	0	4	14,2					
٤١٢١	اربعون الف دينار	318,02	0	1	18,8					
٤١٢٥	اربعون الف دينار	628,00	0	3	14,2					



*[Handwritten signature]*  
مجلس سلطة القانون التطوير والتطوير القانوني

مجلس سلطة القانون التطوير والتطوير القانوني

*[Handwritten signature]*  
مجلس سلطة القانون التطوير والتطوير القانوني

الجريدة الرسمية - العدد ٣٥ في أول سبتمبر سنة ٢٠٢٢

بني مغارة

١٤

٥١٢/٥

مجلس إدارة التعليم بقطاع التعليم الفني

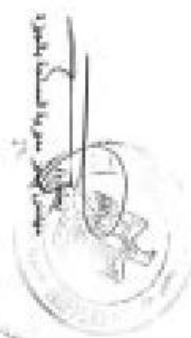
الهيئة العامة للتعليم  
تعليمية لقطاع التعليم  
مجلس إدارة التعليم

الرقم	الوصف	المبلغ بالدينار	ك	ب	ج	المستحق	الاسم	التفصيل	التاريخ	الصفحة	التصويب	التعليق	التصحيح
01203	رسوم الامتحان	1964.70	0	1	1,230		مستحقين بدينار اموال		١٤٤٤- ١٤٢٢ هـ				
01204	رسوم الامتحان	2.20	0	0	0.21		مستحقين بدينار اموال		١٤٤٤- ١٤٢٢ هـ				
01205	رسوم الامتحان	10001.00	0	0	2,094		مستحقين بدينار اموال		١٤٢٢ هـ				
01206	رسوم الامتحان	5633.70	0	0	22.4		مستحقين بدينار اموال		١٤٢٢ هـ				
01207	رسوم الامتحان	3275.72	0	2	3,832		مستحقين بدينار اموال		١٤٢٢ هـ				
01208	رسوم الامتحان	4990.31	0	2	20.1		مستحقين بدينار اموال		١٤٢٢ هـ				
01209	رسوم الامتحان	2702.31	0	1	13.8		مستحقين بدينار اموال		١٤٢٢ هـ				
01210	رسوم الامتحان	40.78	0	0	0		مستحقين بدينار اموال		١٤٢٢ هـ				
01210	رسوم الامتحان	22.33	0	0	2,086		مستحقين بدينار اموال		١٤٢٢ هـ				
01211	رسوم الامتحان	3084.14	0	3	4,037		مستحقين بدينار اموال		١٤٢٢ هـ				
01212	رسوم الامتحان	3442.17	0	1	22.8		مستحقين بدينار اموال		١٤٢٢ هـ				
01213	رسوم الامتحان	3442.86	0	1	23		مستحقين بدينار اموال		١٤٢٢ هـ				
01214	رسوم الامتحان	3004.47	0	1	17.7		مستحقين بدينار اموال		١٤٢٢ هـ				
01215	رسوم الامتحان	01.08	0	0	7		مستحقين بدينار اموال		١٤٢٢ هـ				
01216	رسوم الامتحان	7864.09	0	4	0,889		مستحقين بدينار اموال		١٤٢٢ هـ				
01217	رسوم الامتحان	777.02	0	0	10.7		مستحقين بدينار اموال		١٤٢٢ هـ				
01218	رسوم الامتحان	24.39	0	0	3,448		مستحقين بدينار اموال		١٤٢٢ هـ				
01219	رسوم الامتحان	7103.06	0	4	11.1		مستحقين بدينار اموال		١٤٢٢ هـ				
01220	رسوم الامتحان	2200.50	0	1	22.1		مستحقين بدينار اموال		١٤٢٢ هـ				
01230	رسوم الامتحان	07.50	0	0	12		مستحقين بدينار اموال		١٤٢٢ هـ				
01230	رسوم الامتحان	04.52	0	0	12.9		مستحقين بدينار اموال		١٤٢٢ هـ				
01230	رسوم الامتحان	11.71	0	0	1,071		مستحقين بدينار اموال		١٤٢٢ هـ				
01230	رسوم الامتحان	3448.03	0	1	23.7		مستحقين بدينار اموال		١٤٢٢ هـ				
01440	رسوم الامتحان	2003.04	0	2	0,599		مستحقين بدينار اموال		١٤٢٢ هـ				
01440	رسوم الامتحان	303.03	0	0	4,223		مستحقين بدينار اموال		١٤٢٢ هـ				
01440	رسوم الامتحان	71.27	0	0	0,737		مستحقين بدينار اموال		١٤٢٢ هـ				
01441	رسوم الامتحان	0003.46	0	3	17.0		مستحقين بدينار اموال		١٤٢٢ هـ				

الجريدة الرسمية - العدد ٣٥

في انتظار

الرجوع



مجلس إدارة التعليم بقطاع التعليم الفني

الهيئة العامة للتعليم  
تعليمية لقطاع التعليم  
مجلس إدارة التعليم

١

الجمهورية العربية السورية  
 وزارة التعليم العالي والبحث العلمي  
 جامعة دمشق

مجلس إدارة الجامعة السورية والعلوم التطبيقية

جامعة السورية للعلوم التطبيقية  
 سورية للعلوم التطبيقية  
 مجلس إدارة الجامعة

الرقم	الوصف	المبلغ بالدينار السوري	المبلغ		المستطوف	الاسم	اللقب	التخصص	التسمية	المرجع
			ل	م						
01428	رسوم قسمة	10000.04	0	0	2.000	ريسان طاهر	معلم	١٩٨١، ١٩٩٠		
01428a	معلمة	58.17	0	0	7,7	ريسان طاهر	معلم	١٩٨١، ١٩٩٠		
01428b	معلمة	20.23	0	0	2,84	ريسان طاهر	معلم	١٩٨١، ١٩٩٠		
0143	المرشد	1007.40	0	10	79	ريسان طاهر	معلم	١٩٨١، ١٩٩٠		
0143a	معلمة	286.31	0	1	16,5	ريسان طاهر	معلم	١٩٨١، ١٩٩٠		
0143b	معلمة	84.04	0	0	13,6	ريسان طاهر	معلم	١٩٨١، ١٩٩٠		
0143c	معلمة	63.14	0	0	8,25	ريسان طاهر	معلم	١٩٨١، ١٩٩٠		
0143d	معلمة	10.89	0	0	0,73	ريسان طاهر	معلم	١٩٨١، ١٩٩٠		
0143e	معلمة	44.47	0	0	6,1	ريسان طاهر	معلم	١٩٨١، ١٩٩٠		
0159	المرشد	614.03	0	3	13,3	ريسان طاهر	معلم	١٩٨١، ١٩٩٠		
	معلمة	3091.87	0	31	11,8	ريسان طاهر	معلم	١٩٨١، ١٩٩٠		
	معلمة	209.07	0	1	17	ريسان طاهر	معلم	١٩٨١، ١٩٩٠		
	معلمة	1171.43	0	9	76,6	ريسان طاهر	معلم	١٩٨١، ١٩٩٠		
	معلمة	210.50	0	1	4,68	ريسان طاهر	معلم	١٩٨١، ١٩٩٠		
	معلمة	37.32	0	0	0,12	ريسان طاهر	معلم	١٩٨١، ١٩٩٠		
	معلمة	417.41	0	2	8,25	ريسان طاهر	معلم	١٩٨١، ١٩٩٠		
	معلمة	247.39	0	1	0,82	ريسان طاهر	معلم	١٩٨١، ١٩٩٠		
	معلمة	194.35	0	1	2,46	ريسان طاهر	معلم	١٩٨١، ١٩٩٠		

٢١/٩/٢٠٢٢



مجلس إدارة الجامعة السورية والعلوم التطبيقية

جامعة السورية للعلوم التطبيقية  
 سورية للعلوم التطبيقية

جامعة السورية للعلوم التطبيقية  
 سورية للعلوم التطبيقية

مجلس إدارة التعليم بقطاع غزة وإدارة التعليم

إدارة التربية الفنية بالقطاع  
مديرية التربية والتعليم  
مكتب التعليم

الرقم	الوصف	المبلغ بالدينار	المبلغ	الاسم	الوظيفة	الجنس	التخصص	الدرجة
0870	إرشاد زراعية	72,15	0	إرشاد زراعية	مدرسة	م	مدرسة	الصفين ١ و ٢
0880	إرشاد زراعية	410,87	0	إرشاد زراعية	مدرسة	م	مدرسة	الصفين ١ و ٢
0881	إرشاد زراعية	780,53	0	إرشاد زراعية	مدرسة	م	مدرسة	الصفين ١ و ٢
0882	إرشاد زراعية	782,40	0	إرشاد زراعية	مدرسة	م	مدرسة	الصفين ١ و ٢
0883	إرشاد زراعية	571,06	0	إرشاد زراعية	مدرسة	م	مدرسة	الصفين ١ و ٢
0884	إرشاد زراعية	2881,40	0	إرشاد زراعية	مدرسة	م	مدرسة	الصفين ١ و ٢
0885	إرشاد زراعية	771,82	0	إرشاد زراعية	مدرسة	م	مدرسة	الصفين ١ و ٢
0886	إرشاد زراعية	808,98	0	إرشاد زراعية	مدرسة	م	مدرسة	الصفين ١ و ٢
0887	إرشاد زراعية	100,37	0	إرشاد زراعية	مدرسة	م	مدرسة	الصفين ١ و ٢
0888	إرشاد زراعية	1226,78	0	إرشاد زراعية	مدرسة	م	مدرسة	الصفين ١ و ٢
0889	إرشاد زراعية	810,90	0	إرشاد زراعية	مدرسة	م	مدرسة	الصفين ١ و ٢
0890	إرشاد زراعية	1786,83	0	إرشاد زراعية	مدرسة	م	مدرسة	الصفين ١ و ٢
0891	إرشاد زراعية	4113,83	0	إرشاد زراعية	مدرسة	م	مدرسة	الصفين ١ و ٢
0892	إرشاد زراعية	1982,29	0	إرشاد زراعية	مدرسة	م	مدرسة	الصفين ١ و ٢

1/10/2022

مديرية التربية والتعليم  
مكتب التعليم

مديرية التربية والتعليم  
مكتب التعليم

مديرية التربية والتعليم  
مكتب التعليم

مديرية التربية والتعليم  
مكتب التعليم

الجمهورية العربية السورية  
 وزارة الاقتصاد والتجارة الخارجية  
 المديرية العامة للغمرات والجمارك

مجلس مصادرة الجمركية المصادرة والجمارك المصادرة

لجنة المصادرة الجمركية  
 مديرية المصادرة الجمركية  
 حلب، سورية

الرقم	الوصف	المبلغ بالدينار السوري	المبلغ		الاسم	الصفة	المهنة	الوظيفة	الدرجة	الدرجة
			ل	س						
٧٢٥٤	مكتب وزارة صحت كوسا حلب	2000,00	0	1	4,00	مستشار	مستشار	مستشار	مستشار	مستشار

٢٠٢٢  
 ١٠/٩



مدير المصادرة الجمركية  
 (Signature)

مدير المصادرة الجمركية  
 (Signature)

مدير المصادرة الجمركية  
 (Signature)





**كشف حصر الملاك الظاهري لمشروع إنشاء وتطوير الطريق الأبيض**

الهيئة السعودية للمساحة  
 المديرية العامة بالقطيف  
 مكتب المساحة

٢٠٢٢/٠٩/٠١

المساحة	الوصف	المساحة الظاهر	المساحة بغير الضمان	المساحة بالتأمين	رقم الترخيص	المنطقة	التسمية	الرمز	المحافظة
٤٤٨	ارض دائرية بقرية ابراهيم الوادي	اربعه مسوره ارض مسوره	294.48	0	1	8.52	١٠٠٠٠٠١٤	ضمن ٤٤	المسعودية البحرية نغرة ٩ بني مجنول اوسيم الجزيرة
٤٤٩	ارض دائرية	تحت مسجول	315.40	0	1	18.25	ضمن ٤٤		
٤٥٠	ارض بني مشعل	مسح تحت مسجول مسوره مسوره مسوره	301.88	0	1	17.41	ضمن ١٠٠٠٠١٤		
٤٥١	قرية	ضمن ارض تحت مسوره	٩8.98	0	0	2.38	ضمن ١٠٠٠٠٠١٤		
٤٥١	ارض قضاء	ضمن ارض تحت مسوره	512.87	0	2	32.32	ضمن ١٠٠٠٠٠١٤		
٤٥٢	ارض دائرية	دائرة تحت ارض تحت مسوره - دائرة تحت ارض تحت مسوره تحت ارض	2084.87	0	11	21.84	ضمن ١٠٠٠٠٠١٤		
٤٥٣	مسح	تحت تحت ارض	21.93	0	0	3.01	ضمن ١٠٠٠٠٠١٤		
٤٥٣	ارض مسوره حول القرية	تحت تحت ارض	37.66	0	0	5.16	ضمن ١٠٠٠٠٠١٤		
٤٥٣	ارض دائرية	تحت تحت ارض	1886.74	0	10	15.98	ضمن ١٠٠٠٠٠١٤		
٤٥٤	ارض دائرية	ارض تحت مسوره المسجول	985.84	0	5	12.17	ضمن ١٠٠٠٠٠١٤		
٤٥٤	قرية	تحت تحت ارض مسوره	3.83	0	0	0.62	ضمن ١٠٠٠٠٠١٤		
٤٥٤	مسح	تحت تحت ارض مسوره	1732.80	0	10	0.54	ضمن ١٠٠٠٠٠١٤		
٤٥٤	قرية	تحت تحت ارض مسوره	14.42	0	0	1.98	ضمن ١٠٠٠٠٠١٤		
٤٥٤	ارض دائرية	ارض تحت مسوره تحت ارض تحت مسوره	1099.87	0	6	0.91	ضمن ١٠٠٠٠٠١٤		
٤٥٤	ارض قضاء	تحت ارض مسوره تحت	243.98	0	1	23.17	ضمن ١٠٠٠٠٠١٤		
٤٥٤	قرية	تحت ارض مسوره تحت	21.46	0	0	2.93	ضمن ١٠٠٠٠٠١٤		
٤٥٤	مسح	مسح مسجول	3827.94	0	22	10.53	ضمن ١٠٠٠٠٠١٤		
	مسح	مسح مسجول	47.13	0	0	8.48	ضمن ١٤		



رئيس الممسح  
 محمد بن عبد الله

رئيس مكتب المساحة  
 محمد بن عبد الله

مساعد مدير المساحة  
 محمد بن عبد الله

قائمة ممتلكات الطاقم بين المشروع والطاقم وتطوير الطريق الريفية

الهيئة المصرية العامة للمساحة

مطابقية المساحة بالجنوب

مكتب المشرقى

١  
٢  
٣

الرقم	الوصف	المساحة	المساحة			المساحة الكلية	رقم القيد	الوصف	النوعية	المساحة المرسدة
			ف	ب	ج					
850	البنية التحتية	23,695.0	0	0	3,284	828-824	مبنى	الضواحي	3	
859	البنية التحتية	129,882.0	0	0	17,880	825	مبنى	المعمدية		
867	البنية التحتية	18,881.0	0	0	2,517	826	مبنى	أونيم		
894	البنية التحتية	18,881.0	0	0	2,587	826	مبنى	الجزيرة		
895	البنية التحتية	18,727.0	0	0	2,293	826	مبنى			
894	البنية التحتية	17,667.0	0	0	2,446	826	مبنى			
893	البنية التحتية	13,110.0	0	0	2,719	826	مبنى			
892	البنية التحتية	38,899.0	0	0	4,665	826	مبنى			
898	البنية التحتية	721,959.0	4	4	2,993	826-823	مبنى			
	البنية التحتية	75,024.0	0	0	10,216	823-828	مبنى			
	البنية التحتية	749,025.1	18	18	19,026	823	مبنى			

رئيس مجلس إدارة الهيئة العامة للمساحة

رئيس مجلس إدارة الهيئة العامة للمساحة

رئيس مجلس إدارة الهيئة العامة للمساحة

رئيس مجلس إدارة الهيئة العامة للمساحة



قصر ملكة طاهرين لمشروع إنشاء وتطوير الطريق الأبيض

التصنيفات	وصف	مساحة	المسطح		نوع التربة	ملاحظات	ملاحظات	الرقم	النسبة	الرقم	المحافظة
			م	ك							
B173	ارض زراعية	3085.02	0	2	4.79	صخر الكلس يمتد حتى حقلين الريفي	280	صخر			
B174	ارض زراعية	73.22	0	0	10.04	ارض صلاح	280	صخر			
B175	ارض زراعية	13.77	0	0	1.89	اشجار مسود حتى حقل	280	صخر			
B180	حقل	24.40	0	0	3.25	صخر طين سمك	64-197-195-193	صخر			
B190	مساحة تتركب من التربة صلبة	443.02	0	2	12.75	صخر طين سمك	64-197-195-193	صخر			
B190	مساحة تربة المسطح	237.48	0	1	8.96	صخر طين سمك	64-197-195-193	صخر			
B191	صخر طين العزل	154.95	0	0	21.25	صخر طين سمك	195-197	صخر			
B192	صخر طين العزل	138.82	0	0	19.03	صخر طين سمك	195-197	صخر			
B193	صخر	6.61	0	0	0.91	صخر طين سمك	195-197	صخر			
B193	ارض صماء	172.04	0	0	23.59	صخر طين سمك	195-197	صخر			
B194	ارض صماء	117.24	0	0	16.09	صخر طين سمك	197	صخر			
B195	ارض زراعية	624.19	0	3	13.09	مسود طين صخر المسود سمك	201-199-197	صخر			
B196	ارض زراعية	297.98	0	1	16.86	صخر صخر	224-201	صخر			
B197	ارض زراعية	345.86	0	1	23.42	صخر صخر صخر صخر	224-201-204	صخر			
B198	ارض زراعية	1359.40	0	7	18.49	صخر صخر صخر صخر	211-209-207	صخر			
B199	ارض زراعية	279.39	0	1	13.76	صخر صخر صخر صخر	211-209-207	صخر			

حوض الجزل نمرة -11 قسم اول

+  
اوسليم  
الجزيرة

الهيئة المصرية العامة للمساحة  
مديرية المساحة بطهطا  
مكتب المشروعات  
١٥  
١٥  
١٥

مهندس احمد محمد مصطفى بطهطا  
١٥  
١٥  
١٥

مهندس احمد محمد مصطفى بطهطا

مهندس احمد محمد مصطفى بطهطا  
١٥  
١٥

مهندس احمد محمد مصطفى بطهطا



## حصص ملاك ظاهرين لمشروع إنشاء وتطوير الطريق الأبيض

الهيئة المصرية العامة للسياحة  
مطوية السياحة بالجيزة  
مكتب المطور وحيات

٢٠٢٢  
١٠  
٢٠٢٢

التخصصات	الوصف	البيانات الوصفية	المصطلح		البيانات الوصفية	القيمة	الوصف	التسمية	الرمز	الملاحظات
			ك	م						
E0209	طريق	٤٥٧,٣٨٤	0	0	٤٥٧,٣٨٤	متر	٥٥-٤٥٥-٤٩			
E0209	مساحة سبوت	١١٥,٥٥٥	0	0	١١٥,٥٥٥	متر	٥٥-٤٥٥-٤٩			
E0209	مساح	٤,٣٧٢	0	0	٤,٣٧٢	متر	٥٥-٤٥٥-٤٩			
E0209	مساح	١٧,٣٩٨	0	0	١٧,٣٩٨	متر	٥٥-٤٥٥-٤٩			
E0210	طريق 2 متر	٤٥٧,٥٥٥	0	0	٤٥٧,٥٥٥	متر	٥٥-٤٥٥-٤٩			
E0210	مساحة سبوت	١٢٥,٤٤٢	0	0	١٢٥,٤٤٢	متر	٥٥-٤٥٥-٤٩			
E0210	مساح	١١٧,٤٥٧	0	0	١١٧,٤٥٧	متر	٥٥-٤٥٥-٤٩			
E0211	أرضيات خرسانية	٣٥٤,٤٣٣	0	0	٣٥٤,٤٣٣	متر	٥٥-٤٥٥-٤٩			
E0211	موزية	١٥٤,٤٣٣	0	0	١٥٤,٤٣٣	متر	٥٥-٤٥٥-٤٩			
E0212	موزية	١٤,٣٥٥	0	0	١٤,٣٥٥	متر	٥٥-٤٥٥-٤٩			
E0212	مساح	٣,٥٥٥	0	0	٣,٥٥٥	متر	٥٥-٤٥٥-٤٩			
E0212	طريقية مسطحة حصى الرمال	٤٥٧,٤٥٥	0	2	١٥٤,٤٣٣	متر	٥٥-٤٥٥-٤٩			
E0212	مساح	٤٥٥,٣٧٥	0	4	٣٥,٥٥٥	متر	٥٥-٤٥٥-٤٩			
E0213	مساح	٤٥٥,٣٧٥	0	2	١٥,٥٥٥	متر	٥٥-٤٥٥-٤٩			
E0214	مساح	٣٥٥,٥٥٥	0	1	١٧,٣٥٥	متر	٥٥-٤٥٥-٤٩			

حوض الجزل نمرة - 11 قسم اول

ناھيا

اوسيم

الجيزة

رئيس مكتب المطور وحيات  
عبد الحليم

مكتب المطور وحيات  
عبد الحليم

حصص ملكة ظاهر بن المشورم البناء وتطوير الطريق الالهيض

الرقم التعريفي	الوصف	المساحة (م <sup>2</sup> )	المساحة		الغرض	الرقعة	الحدود	التعليق	المرجع	الملاحظات
			م	د						
02195	ارض زراعية	2021.08	0	1	300.36	حصن	حصن من ارضه حصص تطوير	136-137	حصن	
02196	ارض زراعية	7200.42	0	1	8.52	حصن	حصن من ارضه حصص تطوير	136-138-143-144	حصن	
02198	طريق 3 متر	2007.48	0	1	4.44	حصن	حصن من ارضه حصص تطوير	137-139-140-141	حصن	
02197	ارض زراعية	2000.00	0	1	90.79	حصن	حصن من ارضه حصص تطوير	142-145-150-151	حصن	
02199	ارض زراعية	2002.64	0	1	7.86	حصن	حصن من ارضه حصص تطوير	152	حصن	
02198	ارض زراعية	2011.24	0	2	8.73	حصن	حصن من ارضه حصص تطوير	20-28-29-33-35	حصن	
02200	ارض زراعية	4100.28	0	3	11.09	حصن	حصن من ارضه حصص تطوير	36-39-43	حصن	
02201	ارض زراعية	2008.74	0	2	2.79	حصن	حصن من ارضه حصص تطوير	23-27	حصن	
02202	ارض زراعية	2005.02	0	2	4.86	حصن	حصن من ارضه حصص تطوير	20	حصن	
02203	طريق 3 متر	2402.18	0	3	4.86	حصن	حصن من ارضه حصص تطوير	24	حصن	
02204	ارض زراعية	17.45	0	0	2.29	حصن	حصن من ارضه حصص تطوير	27-29-31-32-34	حصن	
02205	ارض زراعية	7480.24	0	4	8.61	حصن	حصن من ارضه حصص تطوير	27-29-31-32-34	حصن	
W1	ارض زراعية	2011.48	0	1	7.29	حصن	حصن من ارضه حصص تطوير	40-42-110	حصن	
02191	ارض زراعية	4155.22	0	2	8.92	حصن	حصن من ارضه حصص تطوير	35-34	حصن	
W11	ارض زراعية	4283.78	0	2	12.14	حصن	حصن من ارضه حصص تطوير	34-33	حصن	

مهندس المشورم

رائد العبد

رائد العبد

رائد العبد

حوض الجزل نمرة 1- قسم اول

ناهيا  
اوسيم  
الجزيرة

اللجنة المصرية للخدمة المساحية  
مديرية المساحة بالبحيرة  
مكتب المشورم حات

١٢/٢٢

حصص ملاك ظاهرين للشروع في البناء وتطوير الطريق الإقليمي

الملاحظات	الوصف	المستطوع	المستطوع		الرقم - المظهر	الصفحة	تاريخ	ملاحظات
			رقم	مساحة				
W12	ارض زراعية	202,87	0	1	20,70	صفحة 12	2011-2014	
W13	قرية	14,01	0	0	1,00	صفحة 29-30	2011-2014	
W13	ارض زراعية	23,88	0	0	4,02	صفحة 29-30	2011-2014	
W13	ارض زراعية	98,74	0	0	13,84	صفحة 29-30	2011-2014	
W13	مستطوع	1022,78	0	0	0,28	صفحة 29-30	2011-2014	
W14	ارض زراعية	999,92	0	3	8,08	صفحة 29-30	2011-2014	
W18	ارض زراعية	880,86	0	0	2,11	صفحة 29-30	2011-2014	
W18	ارض زراعية	289,04	0	2	8,71	صفحة 29-30	2011-2014	
W17	ارض زراعية	174,17	0	0	28,87	صفحة 29	2011-2014	
W18	ارض زراعية	624,38	0	3	13,01	صفحة 29	2011-2014	
W18	ارض زراعية	370,81	0	2	2,82	صفحة 29-30	2011-2014	
W2	قرية	18,78	0	0	2,21	صفحة 118-119	2011-2014	
W2	ارض زراعية	721,42	0	4	2,82	صفحة 118-119	2011-2014	
W20	ارض زراعية	402,52	0	2	15,42	صفحة 29-30	2011-2014	
W21	ارض زراعية	92,37	0	0	13,88	صفحة 29-30	2011-2014	
W21	ارض زراعية	778,88	0	4	10,07	صفحة 29-30	2011-2014	
W20	ارض زراعية	1781,68	0	10	1,88	صفحة 29-30	2011-2014	

حوض الجزل نمرة 11- قسم اول

ناهيا  
اوسليم  
الجزل

مجلس البلديات  
البلديات الخمسة الجنوبية

باسم المجلس  
البلديات الخمسة الجنوبية

باسم مجلس البلديات الخمسة الجنوبية

باسم المجلس البلدي

الهيئة العمومية العامة المسماة  
بمدرسة المسماة بالجزل 5  
مكتب البلديات

١٢  
١٢  
١٢

حوض حلاله للطاير بين المشروع والبناء وتطوير الطريق الأبيض

الهيئة المصرية العامة للمساحة  
مديرية المساحة والجور  
مكتب المشروع طاب

١١/٥

القطاعات	الوصف	المساحة بمتر مربع	المساحة			ملاحظات	الارتفاع	الضمان	التقديرات	الامتداد
			أ	ب	ج					
W13	المحور العامة	214.02	0	1	0.35	بداية خط المسار	2014 - 2020	حسين		
W26	مطابق لقراره رقم ١٥٦ الاصحاح	164.54	0	0	22.00	محاذاة بنية	2020	حسين		
W1	البناء	200.70	0	0	5.31	أرضيات حجرية	400 - 119	حسين		
W1	مطابق لقراره	000.00	0	0	7.00	أرضيات حجرية	400 - 109	حسين		
W3	المحور العامة - محطة حلاله	000.00	0	0	12.11	أرضيات حجرية	400 - 110	حسين		
W4	المحور العامة	212.00	0	1	0.34	محاذاة خط المسار	198 - 40	حسين		
W14	المحور العامة	1.79	0	0	0.34	محاذاة خط المسار	100 - 100 - 100 - 37	حسين		
W10a	المحور العامة	202.07	0	0	3.00	محاذاة خط المسار	110 - 100 - 100 - 37	حسين		
W9	المحور العامة	400.70	0	2	0.50	محاذاة خط المسار	40 - 110 - 100 - 100 - 37	حسين		
W8	المحور العامة	500.00	0	2	2.00	محاذاة خط المسار	37 - 100 - 100	حسين		
W7	المحور العامة	370.70	0	2	1.01	محاذاة خط المسار	35	حسين		
W6	المحور العامة	200.10	0	1	4.04	محاذاة خط المسار	30	حسين		
W5	المحور العامة	207.00	0	2	0.00	محاذاة خط المسار	20	حسين		
W19	المحور العامة	504.20	0	3	2.00	محاذاة خط المسار	200	حسين		

حوض الجزل نغرة - 11 نظم اول

ناهيا  
اوسيم  
الجزه



د. محمد السيد  
مدير مشروع

د. محمد السيد  
مدير مشروع

د. محمد السيد  
مدير مشروع



حصص ملاك ظاهر بين مشروع إنشاء وتطوير الطريق الإقليمي

الرقم	الوصف	المستطاح بالقرع	المستطاح		العدد بالقرع	القيمة	الوصف	النسبة	العدد	المستطاح
			م	د						
B145	ارضين زراعية	102,02	0	0	14,07	حصص عبد الرحمان	حصص 59- 60			
B146	ارضين زراعية	77,47	0	0	10,62	حصص علي محمد حمدي	حصص 57			
B147	ارضين زراعية	114,75	0	0	15,73	حصص محمد بن علي محمد	حصص 57			
B148-B149	مستطاح طريق	407,51	0	2	7,98	حصص علي محمد علي محمد	حصص 57			
B150	ارضين زراعية	180,10	0	1	0,69	حصص عبد الرحمان	حصص 57- 56			
B152	ارضين زراعية	877,71	0	5	0,35	حصص علي محمد علي محمد	حصص 55 - 65			
B153	ارضين زراعية	118,99	0	0	16,45	حصص محمد بن علي محمد	حصص 138- 154			
B154	ارضين زراعية	1088,48	0	6	4,97	حصص علي محمد علي محمد	حصص 154- 153 - 150			
B155	ارضين زراعية	435,81	0	2	11,76	حصص محمد بن علي محمد	حصص 148- 150- 137			
B156	ارضين زراعية	401,73	0	2	7,08	حصص محمد بن علي محمد	حصص 144- 218			
B161	ارضين زراعية	15,33	0	0	2,10	حصص محمد بن علي محمد	حصص 32			
B162	ارضين زراعية	139,64	0	0	19,15	حصص محمد بن علي محمد	حصص 32- 24			
B163	ارضين زراعية	421,03	0	2	9,73	حصص محمد بن علي محمد	حصص 32- 23			
B164	ارضين زراعية	200,18	0	4	0,00	حصص محمد بن علي محمد	حصص 108			

حوض الحمازوي نمرة 12

ناهدا  
أوسليم  
الحيزه

الجريدة الرسمية للسلطة المسماة  
بمحافظة المسماة بالمحور 2  
مكتب المشروع

11/2

محمد بن علي محمد  
مدير مشروع الحمازوي نمرة 12

محمد بن علي محمد  
مدير مشروع الحمازوي نمرة 12

محمد بن علي محمد  
مدير مشروع الحمازوي نمرة 12

محمد بن علي محمد  
مدير مشروع الحمازوي نمرة 12



الجمهورية العربية السورية  
مديرية المساحة بالجزيرة  
مكتب المسوحات

محضر ملامك طاقم العمل لمشروع إنشاء وتطوير الطريق الاقليمي

رقم	وصف	المساحة بالمتري	المساحة		الغرض المطلوب	القيمة	توضيح	التسمية	العدد	المحافظة
			م	سا						
B185	ارض زراعية	301.19	0	2	0.16	محضر مسح 108	108	محضر	محضر	108
B188	ارض قضاء	107.99	0	0	14.72	محضر مسح طر 108	108	محضر	محضر	108
B187	ارض زراعية	900.26	0	2	20.69	محضر مسح 108	108 - 104	محضر	محضر	108 - 104
B189	ارض زراعية	913.25	0	5	5.22	محضر مسح طر 108	104 - 102 - 106	محضر	محضر	104 - 102 - 106
B189	ارض زراعية	631.41	0	3	0.87	محضر مسح طر 108	102 - 106	محضر	محضر	102 - 106
B170	ارض زراعية	983.63	0	4	22.42	محضر مسح 108	108 - 104	محضر	محضر	108 - 104
B171	ارض زراعية	86.86	0	0	11.91	محضر مسح طر 108	108	محضر	محضر	108
B172	مساحة	113.31	0	0	16.54	محضر مسح طر 108	108 - 104	محضر	محضر	108 - 104
B172	ارض قضاء تجمية	495.56	0	2	18.83	محضر مسح طر 108	108 - 104	محضر	محضر	108 - 104
B173	ارض زراعية	1734.11	0	9	21.77	محضر مسح طر 108	104 - 108	محضر	محضر	104 - 108
B174	ارض زراعية	204.14	0	1	14.98	محضر مسح 108	100 - 88	محضر	محضر	100 - 88
B176	ارض قضاء	72.55	0	0	9.95	محضر مسح طر 108	100	محضر	محضر	100
B177	ارض قضاء	30.45	0	0	4.18	محضر مسح طر 108	100	محضر	محضر	100

حوض الحمزاوي نمرة 12

ناهيا

اوميم

الجزيرة

مديرية المساحة بالجزيرة  
مكتب المسوحات

محضر مسح طر 108

محضر مسح طر 108

محضر مسح طر 108

2022  
11  
10

الرقم	الوصف	المساحة بـمتر المربع	المساحة			الغرض المقصود	الخطوط	الارتفاع	عدد من	الغرض	المنطقة	عدد من	المنطقة	الغرض	المنطقة
			م	د	س										
B178	الارض المملوكة لمحافظة اسمر	35,01	0	0	4,80	ميدان	1000	مستوفى	حوض الحمزاوي نمرة 12	ناظرا	أولاد	الجزيرة			
B178	ارض زراعية	26,29	0	0	3,61	حقل	102-100	مستوفى							
B182	ارض زراعية	0,03	0	0	1,10	ملاحة	73-72	مستوفى							
B182	ارض زراعية	3,73	0	0	0,51	ميدان	73-72	مستوفى							
B184	ارض زراعية	280,72	0	1	14,49	ميدان	85-88 مستوفى 02-75-74 158-155 مستوفى 154-38-04-55 58-67-69-89 60-73-82-75 مستوفى 102-100 مستوفى 104-82-218 219-144	مستوفى							
	طريق	3222,33	0	18	9,83	طريق									
	طريق	3714,50	0	21	5,32	طريق									

مجلس محافظة الظاهرية لمشروع إنشاء وتطوير الطريق الأبيض

الهيئة الحكومية العامة للمساحة  
مديرية المساحة بالعمادة  
مكتب المشروع

٢٠٢٢  
١٢  
٢٠



مدير مشروع  
م. م. م. م.

مدير مكتب المشروع

م. م. م. م.

كشف حصص الملاك الظاهريين لمشروع إنشاء وتطوير الطريق الأبيض

الهيئة المصرية العامة للمساحة

مديرية المساحة بالقاهرة

مكتب المشروعات

١٣/٩/٢٠٢٢

الملاحظات	الوصف	العدد الظاهر	المساحة بالمتر المربع	المساحة		رقم القطعة	الوصف	التسمية	المركز	المحافظة
				م	د					
d29	إنشاء حول الطريق	ساحية محمد زكي البراهيم	81.70	0	8.46	حسب ١٢٢		ناحيا	الوسيم	المنيا
d30	ارض زراعية	ملاك حسن عبد القادر	15.08	0	2.07	حسب ١٢٢، ١٢٦	القطرة لمره ٩			



د. محمد حسن  
مدير مشروع

د. محمد حسن  
مدير مشروع

د. محمد حسن  
مدير مشروع

اللجنة المصرية العامة للمساحة  
 مديرية المساحة بالقاهرة  
 مكتب المشروع وحل

١٤٤٤  
 ١٤٤٤

حصص ملاك الظاهرين لمشروع إنشاء وتطوير الطريق الايطالي

رقم	الوصف	تاريخ الترخيص	المساحة		نسبة	ملاحظات	رقع	المساحة	نسبة	ملاحظات	رقع	المساحة	نسبة	ملاحظات
			م <sup>٢</sup>	%										
W438	ارض لبناء	7.90	0	0	1.08	على حدود على مساحة	162	حصص 100%						
W440	ارض لبناء	2482.78	0	1	10.25	سنة من ارض لبناء	84-77	حصص 84-77						
W442	ارض لبناء	161.78	0	0	22.18	سنة من ارض لبناء	84-77	حصص 84-77						
W443	ارض لبناء	68.14	0	0	0.34	لم يمسك على ملك	84	حصص 84						
W444	ارض لبناء	10.05	0	0	1.38	لم يمسك على ملك	84-77	حصص 84-77						
W445	ارض لبناء	110.82	0	0	15.18	لم يمسك على ملك	84-77	حصص 84-77						
W446	عريضة	1.08	0	0	0.15	عريضة على حد ارض لبناء	84-77	حصص 84-77						
W448	ارض لبناء	87.88	0	0	12.05	عريضة على حد ارض لبناء	84-77	حصص 84-77						
W447	ارض لبناء	30.51	0	0	4.18	حصص من ارض لبناء	84-77	حصص 84-77						
W449	عريضة	7.39	0	0	1.00	حصص من ارض لبناء	84-77	حصص 84-77						
W448	ارض لبناء	90.80	0	0	12.45	حصص من ارض لبناء	84-77	حصص 84-77						
W449	ارض لبناء	47.32	0	0	6.48	حصص من ارض لبناء	84-77	حصص 84-77						
W450	ارض لبناء	187.83	0	1	1.75	سنة من ارض لبناء	123-124	حصص 123-124						
W451	ارض زراعية	153.78	0	0	18.34	لم يمسك على ملك	123-124	حصص 123-124						
W452	عريضة	31.00	0	0	4.25	ارض لبناء على حدود ارض لبناء	123-124	حصص 123-124						
W453	عريضة	48.88	0	0	6.68	ارض لبناء على حدود ارض لبناء	123-124	حصص 123-124						
W454	عريضة	38.08	0	0	5.30	ارض لبناء على حدود ارض لبناء	123-124	حصص 123-124						
W455	عريضة	38.50	0	0	5.28	ارض لبناء على حدود ارض لبناء	123-124	حصص 123-124						
W456	عريضة	40.01	0	0	5.48	ارض لبناء على حدود ارض لبناء	123-124	حصص 123-124						
W455	ارض لبناء	426.57	0	2	10.48	سنة من ارض لبناء	123-120	حصص 123-120						
W456	عريضة	46.93	0	0	6.43	ارض لبناء على حدود ارض لبناء	123-120	حصص 123-120						
W456	ارض لبناء	175.87	0	1	0.13	ارض لبناء على حدود ارض لبناء	123-120	حصص 123-120						
W457	عريضة	17.42	0	0	2.38	ارض لبناء على حدود ارض لبناء	123-120	حصص 123-120						
W457	عريضة	17.61	0	0	2.41	ارض لبناء على حدود ارض لبناء	123-120	حصص 123-120						
W457	عريضة	14.67	0	0	2.01	ارض لبناء على حدود ارض لبناء	123-120	حصص 123-120						
W457	ارض لبناء	730.01	0	4	4.10	ارض لبناء على حدود ارض لبناء	123-120	حصص 123-120						
W457	عريضة	11.46	0	0	1.57	ارض لبناء على حدود ارض لبناء	123-120	حصص 123-120						
W458	عريضة	274.58	0	1	3.01	ارض لبناء على حدود ارض لبناء	123-120	حصص 123-120						
W458	ارض لبناء	448.31	0	0	6.35	ارض لبناء على حدود ارض لبناء	123-120	حصص 123-120						

حوض القنطرة نمره 9

ناها  
 اوسيم  
 الجيزه

رئيس اللجنة  
 محمد عبد الحليم  
 محمد عبد الحليم

رئيس اللجنة  
 محمد عبد الحليم  
 محمد عبد الحليم

رئيس مكتب المشروع  
 محمد عبد الحليم  
 محمد عبد الحليم

رئيس اللجنة  
 محمد عبد الحليم  
 محمد عبد الحليم

حوض حلاكة طائر بين المشورم والشماع وتطوير الطريق الريفية

الهيئة المصرية العامة للمساحة  
مديرية المساحة بالبحيرة  
مكتب المشروعات

٢٠٢٢  
١١/٩

رقم	الوصف	المساحة	المساحة		العدد	الوصف	الرقم	الوصف	الرقم	الوصف
			أ	ب						
W709	عريضة	18.47	0	0	2.53	مساحة قروية	123-120	مساحة	84	حوض القنطرة نمرة 9 ناهيا اوسيم الجيزة
W708	لوح خشب	380.32	0	3	5.82	مساحة قروية	123-120	مساحة	84	
W710	عريضة	142.13	0	0	19.49	الارض التي يحدها مسجود الامين	123-120	مساحة	84	
W710	عريضة	190.40	0	0	22.82	الارض التي يحدها مسجود الامين	123-120	مساحة	84	
W711	عريضة	58.50	0	0	8.02	مساحة قروية	123-120	مساحة	84	
W711	عريضة	45.38	0	0	6.21	مساحة قروية	123-120	مساحة	84	
W711	لوح خشب	408.31	0	2	7.99	مساحة قروية	123-120	مساحة	84	
W712	عريضة	228.40	0	1	7.04	الارض التي يحدها مسجود الامين	123-120	مساحة	84	
W713	المساحة	117.50	0	0	18.08	عريضة	123-120	مساحة	84	
W713	مساحة	102.49	0	0	14.05	عريضة	123-120	مساحة	84	
W714	لوح خشب	201.44	0	1	3.62	مساحة قروية	128-120	مساحة	84	
W715	لوح خشب	53.10	0	0	7.28	مساحة قروية	128-120	مساحة	84	
W715	لوح خشب	750.13	0	4	8.25	مساحة قروية	128-120	مساحة	84	
W716	عريضة	28.41	0	0	3.62	مساحة قروية	84	مساحة	84	
W716	عريضة	4.38	0	0	0.60	مساحة قروية	84	مساحة	84	
W716	مساحة قروية	2195.38	0	12	7.87	مساحة قروية	84	مساحة	84	
W717	عريضة	5.57	0	0	0.75	مساحة قروية	84	مساحة	84	
W717	عريضة	18.88	0	0	2.18	مساحة قروية	84	مساحة	84	
W717	عريضة	18.17	0	0	2.22	مساحة قروية	84	مساحة	84	
W717	عريضة	13.17	0	0	1.81	مساحة قروية	84	مساحة	84	
W717	مساحة قروية	947.30	0	8	9.85	مساحة قروية	84	مساحة	84	
W717	عريضة	15.22	0	0	2.08	مساحة قروية	84	مساحة	84	
W717	عريضة	16.59	0	0	2.27	مساحة قروية	84	مساحة	84	
W718	مساحة قروية	27.74	0	0	3.85	مساحة قروية	84	مساحة	84	
W718	مساحة قروية	86.83	0	0	11.91	مساحة قروية	84	مساحة	84	
W718	عريضة	40.86	0	0	5.88	مساحة قروية	84	مساحة	84	
W718	مساحة قروية	2507.19	0	1	16.73	مساحة قروية	84	مساحة	84	
W719	مساحة قروية	11.88	0	1	0.90	مساحة قروية	84	مساحة	84	
W720	مساحة قروية	201.50	0	0	20.47	مساحة قروية	84	مساحة	84	

رئيس الهيئة العامة للمساحة  
[Signature]

رئيس الهيئة العامة للمساحة  
[Signature]

رئيس الهيئة العامة للمساحة  
[Signature]

رئيس الهيئة العامة للمساحة  
[Signature]

حوض حلاله القائم بمراتب الحشرونم انشاء وتطوير الطريق، الإيضاح

الهيئة المصرية العامة للسياحة  
مديرية السياحة بالجيزة  
مكتب المشروعات

٢٠٢٢  
١١/٩

الرقم	الوصف	المستطوح بسطح الترميم	المستطوح			ملاحظات	الكمية	الوصف	النسبة	المراد	المستطوح
			م	س	ن						
WB1	حقل	49.06	0	0	0.81	حسين محمد حسن كاشي	84	حسين			
WB1	حقل	2.61	0	0	0.36	حسين محمد حسن كاشي	84	حسين			
WB1	ارض المساحة	87.45	0	0	11.98	حسين محمد حسن كاشي	2-84	حسين			
WB2	حقل	27.49	0	0	3.78	كمال عبد الفتاح محمد القوي	2-84	حسين			
WB2	دراسة حضانة - دراسة رصف	422.83	0	2	9.87	كمال عبد الفتاح محمد القوي	2-84	حسين			
WB3	حقل	118.78	0	0	16.28	البرت كور احمد الحارثي	2-84	حسين			
WB4	دراسة حفر	36.95	0	0	4.88	البرت كور احمد الحارثي	2-84	حسين			
	ارض المساحة	5.88	0	0	0.81	ام سلطان علي مقله	120	حسين			
	حديقة	5180.43	1	5	14.32	حديقة حلاله	84- 123	حسين			

حوض القنطرة نمره 9

ناحيا  
اورشليم  
الجيزة



مديرية المشروعات  
مكتب المشروعات  
م. م. م. م.

الانتم بالاصول  
م. م. م. م.

**كثف حصص الملاحة الظاهر بين المشرورم إنشاء وتطوير الطريق الأبيض**

الهيئة المصرية العامة للمساحة  
 مديرية المساحة البحرية  
 مكتب الشروط  
 ج/ح  
 ح/ح

الامتيازات	الوسط	الصفة الظاهر	المساحة بمتري المتري	المساحة		رقم الترخيص	الحدود	العمق	المساحة
				ب	م				
0100	البحر لعمق	بحر من حد الخط	357,31	0	2	0,99	ممن ١٠٠٦	١٠٠٦	ممن ١٠٠٦
0111	بحري	بحر سلطان	63,66	0	0	8,77	ممن ١٠٠٦	١٠٠٦	ممن ١٠٠٦
0111	البحر لعمق	البحر سلطان	84,72	0	0	11,62	ممن ١٠٠٦	١٠٠٦	ممن ١٠٠٦
0111	البحر لعمق	البحر سلطان	694,80	0	3	23,27	ممن ١٠٠٦	١٠٠٦	ممن ١٠٠٦
02	البحر لعمق	دولة بحرين لعمق	1088,09	0	6	5,26	ممن ١٠٠٦	١٠٠٦	ممن ١٠٠٦
04	البحر لعمق	بحر و مسعود علي حيد	635,15	0	3	15,09	ممن ١٠٠٦	١٠٠٦	ممن ١٠٠٦
045	قوية عمق	بحر و عمق من لعمق	13,79	0	0	1,89	ممن ١٠٠٦	١٠٠٦	ممن ١٠٠٦
045	البحر لعمق	بحر و عمق من لعمق	417,80	0	2	9,29	ممن ١٠٠٦	١٠٠٦	ممن ١٠٠٦
048	البحر لعمق	بحر و عمق من لعمق	179,26	0	1	0,58	ممن ١٠٠٦	١٠٠٦	ممن ١٠٠٦
048	بحري	بحر و عمق من لعمق	17,06	0	0	2,34	ممن ١٠٠٦	١٠٠٦	ممن ١٠٠٦
047	قوية عمق	بحر و عمق من لعمق	21,32	0	0	2,92	ممن ١٠٠٦	١٠٠٦	ممن ١٠٠٦
047	بحري	بحر و عمق من لعمق	28,67	0	0	3,30	ممن ١٠٠٦	١٠٠٦	ممن ١٠٠٦
047	البحر لعمق	بحر و عمق من لعمق	268,29	0	1	12,79	ممن ١٠٠٦	١٠٠٦	ممن ١٠٠٦
048	بحري	بحر و عمق من لعمق	79,72	0	0	2,70	ممن ١٠٠٦	١٠٠٦	ممن ١٠٠٦
048	البحر لعمق	بحر و عمق من لعمق	79,06	0	0	10,04	ممن ١٠٠٦	١٠٠٦	ممن ١٠٠٦
048	البحر لعمق	بحر و عمق من لعمق	318,34	0	1	19,65	ممن ١٠٠٦	١٠٠٦	ممن ١٠٠٦
048	قوية	بحر و عمق من لعمق	10,86	0	0	1,49	ممن ١٠٠٦	١٠٠٦	ممن ١٠٠٦
048	قوية عمق	بحر و عمق من لعمق	2,48	0	0	0,34	ممن ١٠٠٦	١٠٠٦	ممن ١٠٠٦

المساحة البحرية لعمق ٤

بني مجنول

أوسيد

البحرية



مدير مديرية المساحة البحرية  
 [Signature]

مدير مكتب الشروط  
 [Signature]

مدير مكتب الشروط  
 [Signature]

حصص ملاك نظام بن المرسوم النظام وتطوير الطريق الأبيض

الهيئة المصرية العامة للمساحة  
مديرية المساحة بالجيزة  
مكتب المشروعات

٢٠٢٢  
١٠/٩

رقم	الوصف	المساحة بـ (م <sup>٢</sup> )	المسقط			نوع نظام	القطعة	المساحة	الحيث	المنطقة	الحيث	
			أ	ب	ج							
W/ 24	مطبخ لؤلؤة مستوى الأرضية الشمالية	1271.58	0	7	6.97	ملاحة أرضية	144	مستوى	حوض المقطع والغفارة نمرة 8 قسم ثانى	ناهيا	اول عظيم	الجيزة
W/ 25	المصرف	1508.77	0	7	22.42	ملاحة أرضية	183	مستوى				
W/ 26	المصرف	786.36	0	4	11.89	ملاحة أرضية	103	مستوى				
W/ 27	المصرف	3598.01	0	20	13.07	ملاحة أرضية	180	مستوى				
W/ 28	مصرف	3.12	0	0	0.43	مصرف - حوض	129-127	مستوى				
W/ 28	مصرف	7.36	0	0	1.01	مصرف - حوض	129-127	مستوى				
W/ 28	مصرف	17.07	0	0	2.34	مصرف - حوض	129-127	مستوى				
W/ 28	مصرف	1838.45	0	9	8.38	مصرف - حوض	129-127	مستوى				
W/ 29	مصرف	4.37	0	0	0.60	مصرف - حوض	129	مستوى				
W/ 30	المصرف	7.79	0	0	1.07	مصرف - حوض	129	مستوى				
W/ 30	مصرف	8.65	0	0	1.32	مصرف - حوض	129	مستوى				



رئيس مكتب المشروعات  
عبد الرحمن محمد

رئيس مكتب المساحة  
عبد الرحمن محمد

مدير المكتب  
عبد الرحمن محمد



**حصص ملكة ظاهرين لمشروع إنشاء وتطوير الطريق الالبيضي**

الهيئة المصرية العامة للمساحة  
مديرية المساحة بالجيزة  
مكتب المسح وحقول

رقم	وصف	المقطع	المساحة		مساحة نظام	مطابق	المساحة	الارتفاع	التسمية	تصنيف	الامتلاك
			م	د							
W 31	مساحة كروم	18.40	0	0	2.52	عقود	131	متم			
W 31	حقل	47.75	0	0	0.25	عقود	131	متم			
W 31	عريضة	4.59	0	0	0.63	عقود	131	متم			
W 31	عريضة	8.20	0	0	1.26	عقود	131	متم			
W 31	عريضة	41.05	0	0	5.63	عقود	131	متم			
W 31	مساحة كروم	3633.89	0	20	18.28	عقود	131	متم			
W 32	مكتب	47.80	0	0	0.55	عقود	135 - 133	متم			
W 32	مدرسة	220.33	0	1	0.21	عقود	135 - 133	متم			
W 32	ارض غناء	841.98	0	4	19.45	عقود	135 - 133	متم			
W 32	عريضة	32.33	0	0	4.43	عقود	135 - 133	متم			
W 33	القرية القديمة والاشعة	206.02	0	1	4.32	عقود	135	متم			
W 34	مطارت	190.21	0	1	2.08	عقود	135	متم			
W 35	ارض غناء	207.82	0	1	4.50	عقود	135	متم			

حوض المقطع والغارة نمرة 8 قسم ثاني

ناظرا  
او  
الجيزة

مكتب المسح وحقول  
مديرية المساحة بالجيزة  
مكتب المسح وحقول

مكتب المسح وحقول  
مديرية المساحة بالجيزة  
مكتب المسح وحقول

مكتب المسح وحقول  
مديرية المساحة بالجيزة  
مكتب المسح وحقول

مكتب المسح وحقول  
مديرية المساحة بالجيزة  
مكتب المسح وحقول

٤٨  
٢٠٢٢

حوض حلالك الظاهرين لظهور حوض إنشاء وتطوير الطريق الاقليمي

الهيئة المصرية العامة للمساحة  
مديرية المساحة بالجيزة  
مكتب الشق وحق

٨٢  
٢٢٧

نقطة	نوع	مساحة بقدر المساحة	المسقط		نقطة نظير	نقطة	نوع	مساحة	نوع	نوع	نوع	
			أ	ب								
٧٧ 96	نقطة	175.24	0	1	0.03	مسور القوس مسور خطي	133	خمس	حوض المقطع والغفارة نغرة 8 نظم ثانی	نقطة	نوع	نوع
٧٧ 97	نقطة	181.34	0	1	0.86	الزراف القوس مسور خطي	133	خمس	حوض المقطع والغفارة نغرة 8 نظم ثانی	نقطة	نوع	نوع
٧٧ 98	ارض لعمدة	128.06	0	0	17.70	الزراف القوس مسور خطي	133	خمس	حوض المقطع والغفارة نغرة 8 نظم ثانی	نقطة	نوع	نوع
٧٧ 99	نقطة	24.78	0	0	3.40	خطي مسور خطي	182	خمس	حوض المقطع والغفارة نغرة 8 نظم ثانی	نقطة	نوع	نوع
٧٧ 99	ارض لعمدة	882.28	0	4	22.23	خطي مسور خطي	182	خمس	حوض المقطع والغفارة نغرة 8 نظم ثانی	نقطة	نوع	نوع
٧٧ 41	ارض لعمدة	2.77	0	0	0.30	مسور القوس مسور خطي	127	خمس	حوض المقطع والغفارة نغرة 8 نظم ثانی	نقطة	نوع	نوع
٧٧ 90	ارض لعمدة	25.00	0	0	3.43	مسور القوس	182	خمس	حوض المقطع والغفارة نغرة 8 نظم ثانی	نقطة	نوع	نوع
٧٧ 91	ارض لعمدة	83.17	0	0	11.40	مسور القوس	182-27	خمس	حوض المقطع والغفارة نغرة 8 نظم ثانی	نقطة	نوع	نوع
٧٧ 92	ارض لعمدة	77.99	0	0	10.89	اربعان خطي	182	خمس	حوض المقطع والغفارة نغرة 8 نظم ثانی	نقطة	نوع	نوع
٧٧ 93	نقطة	11.70	0	0	1.60	مسور القوس	7	خمس	حوض المقطع والغفارة نغرة 8 نظم ثانی	نقطة	نوع	نوع
٧٧ 94	نقطة	21.78	0	0	2.98	الزراف القوس	182	خمس	حوض المقطع والغفارة نغرة 8 نظم ثانی	نقطة	نوع	نوع
٧٧ 94	نقطة	7.43	0	0	1.02	الزراف القوس	182	خمس	حوض المقطع والغفارة نغرة 8 نظم ثانی	نقطة	نوع	نوع
٧٧ 94	ارض لعمدة	123.08	0	0	45.87	الزراف القوس	182	خمس	حوض المقطع والغفارة نغرة 8 نظم ثانی	نقطة	نوع	نوع
٧٧ 95	نقطة	102.85	0	0	34.07	ارض خطي	182	خمس	حوض المقطع والغفارة نغرة 8 نظم ثانی	نقطة	نوع	نوع



مديرية المساحة بالجيزة  
مكتب الشق وحق

مديرية المساحة بالجيزة  
مكتب الشق وحق

مديرية المساحة بالجيزة  
مكتب الشق وحق

حصص ملاك الطابعين المشروع إنشاء وتطوير الطريق الابيض

الهيئة المصرية العامة للمساحة  
مديرية المساحة بالجيزة  
مكتب الطابعين

الرقم	المقطع	المساحة			نوع المقطع	القياس	الارتفاع	العمق	الطبيعة	التقسيم	الرقم	الاسم	المنطقة
		م	د	س									
W107	طريق ربط مزارع	634.19	0	3	14.98	أرض قسي ملكا لربيعي	160- 144	مسن	25- 20	مسن	22		
W108	مزارع	18.01	0	0	2.06	عقار لطيحور علي لربيعي							
W109	مصرف	906.18	0	2	21.41	مطبخة لربيعي	163	مسن					
	شركة الصرف	238.13	0	1	8.38	الطريقه للصرف	145- 147	مسن					
	أرض قسي للصرف	2179.72	0	12	10.67	مطبخة لربيعي	150	مسن					
	أرض قسي للصرف	251.89	0	1	10.54	مطبخة لربيعي	183	مسن					
	طريق	7808.60	1	20	17.42	مطبخة لربيعي	160- 138	مسن					
	طريق	449.83	0	2	13.68	مطبخة لربيعي	81	مسن					
	طريق القسي	1094.84	0	8	16.71	مطبخة لربيعي	162	مسن					

حوض المقطع والغفارة نمرة 8 قسم ثاني

ناهيا  
اوسيم  
الجيزه

مديرية المساحة بالجيزة  
مكتب الطابعين

مديرية المساحة بالجيزة  
مكتب الطابعين

مديرية المساحة بالجيزة  
مكتب الطابعين

مديرية المساحة بالجيزة  
مكتب الطابعين

١٠/٩/٢٢

حصص ملاك ظاهرين لمشروع إنشاء وتطوير الطريق الأبيض

الهيئة العمومية العامة للمساهمة  
بمطرية المساهمة بالجنون ٥  
مكتب المشروع طاب

رقم	الوصف	المستقطب القيمة	المستقطب		صافي القيمة	القيمة	الوصف	القيمة	المساحة
			أ	ب					
W196	مستقطب حيازة	182,25	0	1	0,99	182	شخص	182	
W197	ارض قطنة	736,04	0	4	4,82	147-182	شخص	147-182	
W198	ارض قطنة	8,89	0	0	1,19	136-147	شخص	136-147	
W198	ارض قطنة	177,12	0	1	0,29	136-147	شخص	136-147	
W198	ارض قطنة	202,30	0	1	0,48	137-136	شخص	137-136	
W100	ارض قطنة مستقطب	996,27	0	3	5,64	147	شخص	147	
W101	ارض قطنة	207,49	0	1	22,28	142-147	شخص	142-147	
W102	ارض قطنة	167,94	0	0	23,03	144	شخص	144	
W103	ارض قطنة	480,86	0	2	17,93	144	شخص	144	
W104	مستقطب	152,40	0	0	20,90	144	شخص	144	
W105	مستقطب	175,74	0	1	0,10	144	شخص	144	
W106	مستقطب	287,68	0	1	16,45	144	شخص	144	
W107	مستقطب	25,81	0	0	3,55	144	شخص	144	
W107	ارض قطنة	120,24	0	0	17,58	144	شخص	144	

حوض المقطع والغفارة نمرة 8 قسم ثاني

ناهيا  
اوسليم  
الجيزه

مكتب المشروع  
الهيئة العمومية العامة للمساهمة  
بمطرية المساهمة بالجنون ٥

مكتب المشروع طاب

مكتب المشروع طاب

مكتب المشروع طاب

٥/٢٥  
١/٢٥

حوض ملاءة الطاهرين لمشروع إنشاء وتطوير الطريق الريفى

الهيئة المصرية العامة للمساحة  
مديرية المساحة بالجيزة  
مكتب الطرق والط

٢٠٢٢  
١١  
٢٢

رقم	نوع	المساحة المزمع تنفيذها	المساحة		رقم الترخيص	القيمة	المرجع	التصنيف	المساحة
			م	ب					
WR9	ارض لبناء	0.25	0	0	0.03	مبنى سكنى على التربة	162	مبنى ٩	
WR1	مبنى	28.42	0	0	3.90	مبنى سكنى على التربة	284	مبنى ٢٧	
WR1	ارض لبناء	80.51	0	0	11.04	مبنى سكنى على التربة	284	مبنى ٢٧	
WR2	ارض لبناء - درجاة حديدية	116.45	0	0	15.97	تلال على التربة سكنى على التربة	284	مبنى ٢٧	
WR2	درجاة زهلم	65.48	0	0	8.98	تلال على التربة سكنى على التربة	284	مبنى ٢٧	
WR3	مبنى	17.79	0	0	2.44	التراب على التربة سكنى على التربة	284	مبنى ٢٧	
WR5	ارض لبناء	57.75	0	0	7.92	مبنى على التربة سكنى على التربة	2	مبنى ٢	
WR5	ارض لبناء	908.84	0	5	4.99	مبنى على التربة سكنى على التربة	2	مبنى ٢	
WR5a	ارض لبناء	0.13	0	0	0.02	لم يسطح على التربة	6-2	مبنى ٢	
WR6	مبنى	256.05	0	1	11.89	مبنى على التربة سكنى على التربة	٢	مبنى ٢	
WR7	مبنى	174.25	0	0	23.89	مبنى على التربة سكنى على التربة	٢	مبنى ٢	
WR7a	ارض لبناء	28.18	0	0	4.00	لم يسطح على التربة	٢	مبنى ٢	
WR8	ارض لبناء	11.77	0	0	1.81	لم يسطح على التربة	٢	مبنى ٢	
WR8	مبنى	2.15	0	0	0.30	لم يسطح على التربة	٢	مبنى ٢	
WR9	ارض لبناء - ارض لبناء	172.09	0	0	23.80	لم يسطح على التربة	٢	مبنى ٢	
WR9	ارض لبناء	240.13	0	1	10.05	مبنى على التربة سكنى على التربة	٢	مبنى ٢	
WR9	ارض لبناء	881.13	0	2	4.26	مبنى على التربة	162-27	مبنى ٢٧	
WR1	ارض لبناء	44.84	0	0	6.15	مبنى على التربة	162-27	مبنى ٢٧	
WR3	ارض لبناء	3.18	0	0	0.43	مبنى على التربة	19a	مبنى ٢٧	
	مبنى	1330.57	0	7	14.44	مبنى على التربة	2-81	مبنى ٢٧	

حوض الجرد والبقوط نمرة 10

ناها  
او اعلم  
الجيزه



د. محمد لطفي  
مدير

د. محمد لطفي  
مدير

د. محمد لطفي  
مدير



مجلس إدارة هيئة تنظيم الكهرباء والإنتاج المزدوج

هيئة تنظيم الكهرباء والإنتاج المزدوج  
مجلس إدارة هيئة تنظيم الكهرباء والإنتاج المزدوج

رقم	الوصف	المبلغ بالدينار الأردني	نوع	البيان	المبلغ بالدينار الأردني	نوع	البيان
B146	تأمين لادوية	١٧٧,٣١	١	١	١٧٧,٣١	١	مصاريف تأمين لادوية
B147	تأمين لادوية	٥٣١,٥٥	١	١	٥٣١,٥٥	١	مصاريف تأمين لادوية
B148, B149	مصاريف كهرباء	١١١,٥٣١	١	١	١١١,٥٣١	١	مصاريف كهرباء
B150	تأمين لادوية	١٥١,٣٧	١	١	١٥١,٣٧	١	مصاريف تأمين لادوية
B151	تأمين لادوية	١٥٣,٣١	١	١	١٥٣,٣١	١	مصاريف تأمين لادوية
B152	تأمين لادوية	١,١١٩,٠٤	١	١	٤,٤٤	١	مصاريف تأمين لادوية
B153	تأمين لادوية	١٥٥,٤١	١	١	١٥٥,٤١	١	مصاريف تأمين لادوية
B154	تأمين لادوية	٤٣٥	١	١	٤٣٥	١	مصاريف تأمين لادوية
B155	تأمين لادوية	٥٤١,٥١	١	١	٥٤١,٥١	١	مصاريف تأمين لادوية
B156	تأمين لادوية	١٧٣,٥٧	١	١	١٧٣,٥٧	١	مصاريف تأمين لادوية
B157	تأمين لادوية	٣٥٥,٣١	١	١	٣٥٥,٣١	١	مصاريف تأمين لادوية
B158	تأمين لادوية	١١٥٥,٥١	١	١	١١٥٥,٥١	١	مصاريف تأمين لادوية
B159	تأمين لادوية	١١٣,٣٧	١	١	١١٣,٣٧	١	مصاريف تأمين لادوية
B160	تأمين لادوية	١١٤,٣١	١	١	١١٤,٣١	١	مصاريف تأمين لادوية
B161	تأمين لادوية	٥٥٥,٣٧	١	١	٥٥٥,٣٧	١	مصاريف تأمين لادوية
B162	تأمين لادوية	٥٤١,٣٧	١	١	٥٤١,٣٧	١	مصاريف تأمين لادوية
B163	تأمين لادوية	٥٤٥,٣٧	١	١	٥٤٥,٣٧	١	مصاريف تأمين لادوية
B164	تأمين لادوية	١١٣,٣٧	١	١	١١٣,٣٧	١	مصاريف تأمين لادوية
B165	تأمين لادوية	٤٥٥,٣٧	١	١	٤٥٥,٣٧	١	مصاريف تأمين لادوية
B166	تأمين لادوية	٤٥٥,٣٧	١	١	٤٥٥,٣٧	١	مصاريف تأمين لادوية
B167	تأمين لادوية	٤٥٤	١	١	٤٥٤	١	مصاريف تأمين لادوية
B168	تأمين لادوية	٤٥٥	١	١	٤٥٥	١	مصاريف تأمين لادوية
B169	تأمين لادوية	٤٥٥	١	١	٤٥٥	١	مصاريف تأمين لادوية
B170	تأمين لادوية	٤٥٥	١	١	٤٥٥	١	مصاريف تأمين لادوية
B171	تأمين لادوية	٤٥٥	١	١	٤٥٥	١	مصاريف تأمين لادوية
B172	تأمين لادوية	٤٥٥	١	١	٤٥٥	١	مصاريف تأمين لادوية
B173	تأمين لادوية	٤٥٥	١	١	٤٥٥	١	مصاريف تأمين لادوية
B174	تأمين لادوية	٤٥٥	١	١	٤٥٥	١	مصاريف تأمين لادوية
B175	تأمين لادوية	٤٥٥	١	١	٤٥٥	١	مصاريف تأمين لادوية
B176	تأمين لادوية	٤٥٥	١	١	٤٥٥	١	مصاريف تأمين لادوية
B177	تأمين لادوية	٤٥٥	١	١	٤٥٥	١	مصاريف تأمين لادوية
B178	تأمين لادوية	٤٥٥	١	١	٤٥٥	١	مصاريف تأمين لادوية
B179	تأمين لادوية	٤٥٥	١	١	٤٥٥	١	مصاريف تأمين لادوية
B180	تأمين لادوية	٤٥٥	١	١	٤٥٥	١	مصاريف تأمين لادوية
B181	تأمين لادوية	٤٥٥	١	١	٤٥٥	١	مصاريف تأمين لادوية
B182	تأمين لادوية	٤٥٥	١	١	٤٥٥	١	مصاريف تأمين لادوية
B183	تأمين لادوية	٤٥٥	١	١	٤٥٥	١	مصاريف تأمين لادوية
B184	تأمين لادوية	٤٥٥	١	١	٤٥٥	١	مصاريف تأمين لادوية
B185	تأمين لادوية	٤٥٥	١	١	٤٥٥	١	مصاريف تأمين لادوية
B186	تأمين لادوية	٤٥٥	١	١	٤٥٥	١	مصاريف تأمين لادوية
B187	تأمين لادوية	٤٥٥	١	١	٤٥٥	١	مصاريف تأمين لادوية
B188	تأمين لادوية	٤٥٥	١	١	٤٥٥	١	مصاريف تأمين لادوية

مجلس إدارة هيئة تنظيم الكهرباء والإنتاج المزدوج

مجلس إدارة هيئة تنظيم الكهرباء والإنتاج المزدوج

مجلس إدارة هيئة تنظيم الكهرباء والإنتاج المزدوج

مجلس إدارة هيئة تنظيم الكهرباء والإنتاج المزدوج

مجلس إدارة هيئة تنظيم الكهرباء والإنتاج المزدوج

١/٣

مصر ملكة للموتى المبرورين صلاة ربه وبركاته طيبوا قبورهم

الهيئة المصرية العامة للتسجيل  
مصرية للتسجيل العامة  
مكتب القاهرة - مصر

٢٢  
١٢

الرقم	الوصف	التمتع بالحق التبرع	التسجيل		الاسم	المطالبة	الحدود	التبعية	الامتياز
			أ	ب					
L115	أرض زراعية	١,٢١٧,٢١٦	١	١١	١٢,٢٨٩	مدين ٧١			
L118	أرض زراعية	١١٨,٤٤	٢	١	١,٨٨٧	مدين ٢٤			
L117	أرض زراعية	١,٢٥٨,٠٠٠	٢	١	١٧,٧٧٢	مدين ٢٤ - ٢٤			
L118	أرض زراعية	٧١,٠٠٠	٢	٤	٤,٧١١	مدين ٢٤ - ٢٤			
L118	أرض زراعية	٤,٥٠٠,١٧	٢	٢	٢١,٢١٧	مدين ٢٤ - ٢٤			
L120	أرض زراعية	٧٥٤,٠١٧	٢	١	٤,١٢٥	مدين ٢٤ - ٢٤			
L121	أرض زراعية	٨٧٧,٠٠٠	٢	٥	٢,٠٠٠	مدين ٢٤ - ٢٤			
L122	أرض زراعية	١,٢١٧,٢١٦	٢	١	٤,١٢٥	مدين ٢٤ - ٢٤			
	طريق	٧٥٤,٠١٧	٢	٤	٤,٠١٦	مدين ٢٤ - ٢٤			
	مبنى	٠,٠٢٢	٢	٢	٠,٠٠٥	مدين ٢٤ - ٢٤			
	طريق	٧,١٥٥,٠١٦	١	١١	٤,٢٣٥	مدين ٢٤ - ٢٤			

مصر ملكة للموتى المبرورين  
صلاة ربه وبركاته طيبوا قبورهم

مصر ملكة للموتى المبرورين  
صلاة ربه وبركاته طيبوا قبورهم

الهيئة المصرية العامة للتسجيل  
مصرية للتسجيل العامة  
مكتب القاهرة - مصر


الهيئة المصرية العامة للتسجيل  
مصرية للتسجيل العامة  
مكتب القاهرة - مصر



مصر - ملكة فاطمة لطفي وولادة واطفالها بطريق الترحيل

قائمة التسمية لعدد التسمية  
قائمة التسمية لعدد التسمية  
مصر - ملكة فاطمة لطفي وولادة واطفالها بطريق الترحيل

الرقم	الوصف	المبلغ بالدينار المصري	المبلغ		مستطوع	القبض	المهنة	الجنس	التسمية	الجنس
			م	ن						
١٥٥٧	مصر	89.33	0	0	12.3	القبض - مصر	١٤٢	مصري		
١٥٥٧	مصر	80.19	0	0	١١	القبض - مصر	١٤٢	مصري		
١٥٥٨	عربيا	6.97	0	0	0.82	القبض - مصر	١٤٢	مصري		
١٥٥٧	القبض - مصر	202.74	0	1	3.8	القبض - مصر	١٤٢	مصري		
١٥٥٨	القبض - مصر	220.91	0	1	0.29	القبض - مصر	١٤٢	مصري		
٥١٤٥	القبض - مصر	884.43	0	3	29.2	القبض - مصر	١٤٢، ١٤٧	مصري		
١٥٥٥	القبض - مصر	202.87	0	1	16.2	القبض - مصر	١٤٢، ١٤٧	مصري		
١٥٥٥	القبض - مصر	172.48	0	0	23.7	القبض - مصر	١٤٧	مصري		
١٥٤٥	عربيا	12.89	0	0	1.73	القبض - مصر	١٤٢، ١٤٤	مصري		
١٥٥٥	القبض - مصر	831.21	0	4	18	القبض - مصر	١٤٢، ١٤٧	مصري		
١٥٥١	القبض - مصر	283.09	0	1	10.7	القبض - مصر	١٤٧	مصري		
١٥٥٥	القبض - مصر	274.75	0	2	3.38	القبض - مصر	١٤٢، ١٤٤	مصري		
١٥٥٨	القبض - مصر	282.78	0	1	14.8	القبض - مصر	١٤٧	مصري		
١٥٥٥	القبض - مصر	230.29	0	1	7.56	القبض - مصر	١٤٢	مصري		
١٥٥١	القبض - مصر	97.80	0	0	13.4	القبض - مصر	١٤٥	مصري		
١٥٥٥	عربيا	16.01	0	0	2.2	القبض - مصر	١٤٥	مصري		
١٥٥٧	القبض - مصر	271.96	0	1	13.3	القبض - مصر	١٤٧	مصري		
١٥٥٥	القبض - مصر	296.97	0	2	0.86	القبض - مصر	١٤١، ١٤٤	مصري		
١٥٥٥	القبض - مصر	40.75	0	0	8.58	القبض - مصر	١٤٢، ١٤٧	مصري		
١٥٥٤	عربيا	18.44	0	0	2.25	القبض - مصر	١٤٥، ١٤٧	مصري		
١٥٥٥	القبض - مصر	482.73	0	2	18.8	القبض - مصر	١٤٧	مصري		



مصر - ملكة فاطمة لطفي وولادة واطفالها بطريق الترحيل

مصر - ملكة فاطمة لطفي وولادة واطفالها بطريق الترحيل

مصر - ملكة فاطمة لطفي وولادة واطفالها بطريق الترحيل

٢٤٧  
٤٥ - ١

الجمهورية العربية السورية  
 وزارة الاقتصاد  
 المديرية العامة للإحصاء المركزي

مصر - فاتحة الحسابات الخارجية - الميزان

لجنة إحصائية إقليمية  
 سورية - دمشق، سوريا  
 مكتب الإحصاء المركزي

٢٠٢٢  
 ١٠/٩

الرمز	الوصف	المبلغ بالعملة السورية	المتوسط		المتغير	الشرح	التعليق	العمود	الصفحة	الجزء
			س	ب						
١٥٢٤	إيرادات زراعية	227,202	0	1	14.1		١٥٢٤ - ١٥٢٤			
١٥٢٥	إيرادات غير زراعية	611,57	0	3	11.9	١٥٢٤ - ١٥٢٥	١٥٢٤ - ١٥٢٥			
١٥٢٥	إيرادات زراعية	57,90	0	0	7.90	١٥٢٥ - ١٥٢٥	١٥٢٥ - ١٥٢٥			
١٥٢٥	إيرادات غير زراعية	553,70	0	3	8.99	١٥٢٥ - ١٥٢٥	١٥٢٥ - ١٥٢٥			
١٥٢٧	إيرادات زراعية	241,00	0	1	6.06	١٥٢٧ - ١٥٢٧	١٥٢٧ - ١٥٢٧			
١٥٢٨	إيرادات غير زراعية	518,45	0	2	32.2	١٥٢٧ - ١٥٢٨	١٥٢٧ - ١٥٢٨			
١٥٢٨	إيرادات زراعية	198,7٩	0	0	22.9	١٥٢٨ - ١٥٢٨	١٥٢٨ - ١٥٢٨			
١٥٢٨	إيرادات غير زراعية	32,26	0	0	3.09	١٥٢٨ - ١٥٢٨	١٥٢٨ - ١٥٢٨			
١٥٢٨	إيرادات زراعية	١٥٨٥٥,0١	0	8	17	١٥٢٨ - ١٥٢٨	١٥٢٨ - ١٥٢٨			
١٥٢٨	إيرادات غير زراعية	478,24	0	2	17.2	١٥٢٨ - ١٥٢٨	١٥٢٨ - ١٥٢٨			
١٥٢٨	إيرادات زراعية	473,48	0	2	18.8	١٥٢٨ - ١٥٢٨	١٥٢٨ - ١٥٢٨			
١٥٢٨	إيرادات غير زراعية	200,54	0	1	10.7	١٥٢٨ - ١٥٢٨	١٥٢٨ - ١٥٢٨			
١٥٢١	إيرادات زراعية	202,77	0	2	1.74	١٥٢١ - ١٥٢١	١٥٢١ - ١٥٢١			
١٥٢٤	إيرادات غير زراعية	6,72	0	0	0.82	١٥٢٤ - ١٥٢٤	١٥٢٤ - ١٥٢٤			
١٥٢٤	إيرادات زراعية	124,28	0	0	18.4	١٥٢٤ - ١٥٢٤	١٥٢٤ - ١٥٢٤			
١٥٢٤	إيرادات غير زراعية	147,77	0	0	20.3	١٥٢٤ - ١٥٢٤	١٥٢٤ - ١٥٢٤			
١٥٢٤	إيرادات زراعية	27,60	0	0	3.8	١٥٢٤ - ١٥٢٤	١٥٢٤ - ١٥٢٤			
١٥٢٤	إيرادات غير زراعية	481,04	0	2	18.4	١٥٢٤ - ١٥٢٤	١٥٢٤ - ١٥٢٤			
١٥٢٤	إيرادات زراعية	328,20	0	1	22.3	١٥٢٤ - ١٥٢٤	١٥٢٤ - ١٥٢٤			
١٥٢٤	إيرادات غير زراعية	51,81	0	0	7.09	١٥٢٤ - ١٥٢٤	١٥٢٤ - ١٥٢٤			
١٥٢٧	إيرادات زراعية	1378,31	0	7	20.8	١٥٢٧ - ١٥٢٧	١٥٢٧ - ١٥٢٧			
١٥٢٧	إيرادات غير زراعية	108,03	0	0	1.5	١٥٢٧ - ١٥٢٧	١٥٢٧ - ١٥٢٧			
١٥٢٧	إيرادات زراعية	616,02	0	2	22.8	١٥٢٧ - ١٥٢٧	١٥٢٧ - ١٥٢٧			



مديرية الإحصاء المركزي  
 دمشق، سوريا

مديرية الإحصاء المركزي  
 دمشق، سوريا

مديرية الإحصاء المركزي  
 دمشق، سوريا


إلى مكتب الإحصاء  
 في دمشق

مجلس إدارة صندوق تطوير وتنمية المناطق

لجنة التنمية الاقتصادية  
صندوق التنمية العقارية  
مجلس الإدارة

٢٤/٥/٢٠٢٢

رقم	الوصف	المبلغ	المبلغ		مستحق	الاسم	التعليق	الرجوع	التعليق	الرجوع
			أ	ب						
١٠١٢١	مطلق	2446.66	0	13	23.3	مجلس إدارة صندوق	١٢١٥ - ١٢١٦ - ١٢١٧			
١٠١٢٢	مطلق	1467.64	0	3	7.69	مجلس إدارة صندوق	١٢١٥ - ١٢١٦ - ١٢١٧			
١٠١٢٣	مطلق	876.90	0	4	18	مجلس إدارة صندوق	١٢١٥ - ١٢١٦ - ١٢١٧			
١٠١٢٤	مطلق	142.41	0	0	18.2	مجلس إدارة صندوق	١٢١٥ - ١٢١٦ - ١٢١٧			
١٠١٢٥	مطلق	778.12	0	4	30.4	مجلس إدارة صندوق	١٢١٥ - ١٢١٦ - ١٢١٧			
١٠١٢٦	مطلق	1880.61	0	6	6.71	مجلس إدارة صندوق	١٢١٥ - ١٢١٦ - ١٢١٧			
١٠١٢٧	مطلق	611.60	0	3	41.8	مجلس إدارة صندوق	١٢١٥ - ١٢١٦ - ١٢١٧			
١٠١٢٨	مطلق	162.27	0	0	22.2	مجلس إدارة صندوق	١٢١٥ - ١٢١٦ - ١٢١٧			
١٠١٢٩	مطلق	11.56	0	0	1.56	مجلس إدارة صندوق	١٢١٥ - ١٢١٦ - ١٢١٧			
١٠١٣٠	مطلق	12.36	0	0	1.69	مجلس إدارة صندوق	١٢١٥ - ١٢١٦ - ١٢١٧			
١٠١٣١	مطلق	3.80	0	0	0.62	مجلس إدارة صندوق	١٢١٥ - ١٢١٦ - ١٢١٧			
١٠١٣٢	مطلق	8.10	0	0	0.84	مجلس إدارة صندوق	١٢١٥ - ١٢١٦ - ١٢١٧			
١٠١٣٣	مطلق	11.71	0	0	1.62	مجلس إدارة صندوق	١٢١٥ - ١٢١٦ - ١٢١٧			
١٠١٣٤	مطلق	137.66	0	0	18.8	مجلس إدارة صندوق	١٢١٥ - ١٢١٦ - ١٢١٧			
١٠١٣٥	مطلق	226.10	0	1	11.4	مجلس إدارة صندوق	١٢١٥ - ١٢١٦ - ١٢١٧			
١٠١٣٦	مطلق	162.36	0	0	22.3	مجلس إدارة صندوق	١٢١٥ - ١٢١٦ - ١٢١٧			
١٠١٣٧	مطلق	232.86	0	2	1.96	مجلس إدارة صندوق	١٢١٥ - ١٢١٦ - ١٢١٧			
١٠١٣٨	مطلق	134.61	0	0	18.4	مجلس إدارة صندوق	١٢١٥ - ١٢١٦ - ١٢١٧			
١٠١٣٩	مطلق	176.86	0	0	16.2	مجلس إدارة صندوق	١٢١٥ - ١٢١٦ - ١٢١٧			
١٠١٤٠	مطلق	178.80	0	0	16.4	مجلس إدارة صندوق	١٢١٥ - ١٢١٦ - ١٢١٧			
١٠١٤١	مطلق	762.84	0	0	13.8	مجلس إدارة صندوق	١٢١٥ - ١٢١٦ - ١٢١٧			
١٠١٤٢	مطلق	201.02	0	1	2.92	مجلس إدارة صندوق	١٢١٥ - ١٢١٦ - ١٢١٧			
١٠١٤٣	مطلق	8.29	0	0	1.75	مجلس إدارة صندوق	١٢١٥ - ١٢١٦ - ١٢١٧			
١٠١٤٤	مطلق	163.00	0	0	21	مجلس إدارة صندوق	١٢١٥ - ١٢١٦ - ١٢١٧			
١٠١٤٥	مطلق	82.31	0	0	11.8	مجلس إدارة صندوق	١٢١٥ - ١٢١٦ - ١٢١٧			
١٠١٤٦	مطلق	248.10	0	1	23.9	مجلس إدارة صندوق	١٢١٥ - ١٢١٦ - ١٢١٧			



مجلس إدارة صندوق تطوير وتنمية المناطق

لجنة التنمية الاقتصادية

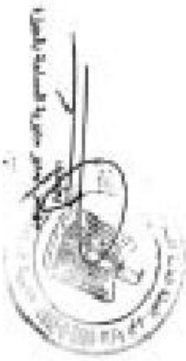
مجلس الإدارة

مصر، دولة، إلكترونية، نظام، وإلكترونية، تطبيق، إلكترونية

الهيئة المصرية العامة للتسجيل  
مصر، دولة، إلكترونية، نظام، وإلكترونية، تطبيق، إلكترونية

٦٠/٢٢

رقم	الوصف	المبلغ بالدينار المصري	نوع	العدد	النوع	المبلغ	الاسم	اللقب	الجنس	الجنسية
٥١٥١	جريدة	13,26	0	0	1,02		مصر، دولة، إلكترونية، نظام، وإلكترونية، تطبيق، إلكترونية	١١٩	مصر	
٥١٥٥	جريدة	19,37	0	0	2,64		مصر، دولة، إلكترونية، نظام، وإلكترونية، تطبيق، إلكترونية	١١٩	مصر	
٥١٥٥	إحصائيات	٤٧٨٢,٥٤	0	10	٤,36		مصر، دولة، إلكترونية، نظام، وإلكترونية، تطبيق، إلكترونية	١١٩	مصر	
٥١٥٥	مطبوع	1٨١,٥٥	0	1	1,17		مصر، دولة، إلكترونية، نظام، وإلكترونية، تطبيق، إلكترونية	١١٩	مصر	
٥١٥٥	مطبوع	٥٥,٥٥	0	0	٥,١٥		مصر، دولة، إلكترونية، نظام، وإلكترونية، تطبيق، إلكترونية	١١٩	مصر	
٥١٥٥	مطبوع	٤٢,٢٥	0	0	٥,79		مصر، دولة، إلكترونية، نظام، وإلكترونية، تطبيق، إلكترونية	١١٩	مصر	
٥١٥٥	إحصائيات	٥١٥,٥٥	0	5	8,27		مصر، دولة، إلكترونية، نظام، وإلكترونية، تطبيق، إلكترونية	١١٩	مصر	
٥١٥٥	مطبوع	2٥,7٤	0	0	7,79		مصر، دولة، إلكترونية، نظام، وإلكترونية، تطبيق، إلكترونية	١١٩	مصر	
٥١٥٥	مطبوع	17٥,٥٥	0	0	23,٤		مصر، دولة، إلكترونية، نظام، وإلكترونية، تطبيق، إلكترونية	١١٩	مصر	
٥١٥٥	مطبوع	13,٥٥	0	0	1,٥١		مصر، دولة، إلكترونية، نظام، وإلكترونية، تطبيق، إلكترونية	١١٩	مصر	
٥١٥٥	مطبوع	2,79	0	0	0,38		مصر، دولة، إلكترونية، نظام، وإلكترونية، تطبيق، إلكترونية	١١٩	مصر	
٥١٥٥	مطبوع	٥١٥,٥٥	0	2	22		مصر، دولة، إلكترونية، نظام، وإلكترونية، تطبيق، إلكترونية	١١٩	مصر	
	مطبوع	٥٥٥,٥٥	1	13	18,٢		مصر، دولة، إلكترونية، نظام، وإلكترونية، تطبيق، إلكترونية	١١٩	مصر	
	مطبوع	27٩,٥٥	0	2	3,٥		مصر، دولة، إلكترونية، نظام، وإلكترونية، تطبيق، إلكترونية	١١٩	مصر	
٥١٥٥	مطبوع	٥٥,٥٥	0	0	٥,٢٤		مصر، دولة، إلكترونية، نظام، وإلكترونية، تطبيق، إلكترونية	١١٩	مصر	
٥١٥٥	مطبوع	٥,79	0	0	0,1		مصر، دولة، إلكترونية، نظام، وإلكترونية، تطبيق، إلكترونية	١١٩	مصر	
٥١٥٥	مطبوع	1٥١,٥٥	0	1	2,5٥		مصر، دولة، إلكترونية، نظام، وإلكترونية، تطبيق، إلكترونية	١١٩	مصر	
٥١٥٥	مطبوع	2٥,٥٥	0	0	٤,٥٥		مصر، دولة، إلكترونية، نظام، وإلكترونية، تطبيق، إلكترونية	١١٩	مصر	
٥١٥٤	مطبوع	2٥,٥٥	0	0	٤		مصر، دولة، إلكترونية، نظام، وإلكترونية، تطبيق، إلكترونية	١١٩	مصر	



مصر، دولة، إلكترونية، نظام، وإلكترونية، تطبيق، إلكترونية

مصر، دولة، إلكترونية، نظام، وإلكترونية، تطبيق، إلكترونية

مصر، دولة، إلكترونية، نظام، وإلكترونية، تطبيق، إلكترونية



مصر - ملكة فالنتين الطنج والملكة وكلمة الطنج والرجل

لجنة الجمعية العامة للجمعية  
عقوبة الجمعية بالقرية  
مصر - ملكة فالنتين الطنج والملكة وكلمة الطنج والرجل

٢٠٢٢  
١٠  
٥٤

الرقم	الوصف	المستطاع بالقرية المبرمج	المستطاع			الاسم	العقوبة	المواضع	التعليق	التاريخ
			ل	م	س					
1653	عقوبة	144.037	0	0	2.011	مصر - ملكة فالنتين الطنج والملكة وكلمة الطنج والرجل	٩١١	عقوبة	٢٠٢٢	
1653	عقوبة	0441.403	0	3	2.205	مصر - ملكة فالنتين الطنج والملكة وكلمة الطنج والرجل	٩١١	عقوبة	٢٠٢٢	
1654	عقوبة	7.779	0	0	1.008	مصر - ملكة فالنتين الطنج والملكة وكلمة الطنج والرجل	٩١١	عقوبة	٢٠٢٢	
1654	عقوبة	0330.332	0	4	18.7	مصر - ملكة فالنتين الطنج والملكة وكلمة الطنج والرجل	٩١١	عقوبة	٢٠٢٢	
1655	عقوبة	1998.453	0	1	3.211	مصر - ملكة فالنتين الطنج والملكة وكلمة الطنج والرجل	٩١١	عقوبة	٢٠٢٢	
1659	عقوبة	12.000	0	0	1.008	مصر - ملكة فالنتين الطنج والملكة وكلمة الطنج والرجل	٩١١	عقوبة	٢٠٢٢	
1659	عقوبة	377.800	0	0	120.8	مصر - ملكة فالنتين الطنج والملكة وكلمة الطنج والرجل	٩١١	عقوبة	٢٠٢٢	
1657	عقوبة	1333.444	0	0	165.8	مصر - ملكة فالنتين الطنج والملكة وكلمة الطنج والرجل	٩١١	عقوبة	٢٠٢٢	
1657	عقوبة	3308.132	0	1	211.7	مصر - ملكة فالنتين الطنج والملكة وكلمة الطنج والرجل	٩١١	عقوبة	٢٠٢٢	
1659	عقوبة	19003.856	0	10	21	مصر - ملكة فالنتين الطنج والملكة وكلمة الطنج والرجل	٩١١	عقوبة	٢٠٢٢	
1659	عقوبة	14891.202	0	8	120.8	مصر - ملكة فالنتين الطنج والملكة وكلمة الطنج والرجل	٩١١	عقوبة	٢٠٢٢	
1703	عقوبة	301.800	0	0	4.234	مصر - ملكة فالنتين الطنج والملكة وكلمة الطنج والرجل	٩١١	عقوبة	٢٠٢٢	
1703	عقوبة	4231.032	0	3	8.723	مصر - ملكة فالنتين الطنج والملكة وكلمة الطنج والرجل	٩١١	عقوبة	٢٠٢٢	
1703	عقوبة	624.772	0	0	8.887	مصر - ملكة فالنتين الطنج والملكة وكلمة الطنج والرجل	٩١١	عقوبة	٢٠٢٢	
1701	عقوبة	866.792	0	0	111.8	مصر - ملكة فالنتين الطنج والملكة وكلمة الطنج والرجل	٩١١	عقوبة	٢٠٢٢	
1702	عقوبة	1088.808	0	0	220.1	مصر - ملكة فالنتين الطنج والملكة وكلمة الطنج والرجل	٩١١	عقوبة	٢٠٢٢	
1703	عقوبة	114.300	0	0	182.7	مصر - ملكة فالنتين الطنج والملكة وكلمة الطنج والرجل	٩١١	عقوبة	٢٠٢٢	
1703	عقوبة	6229.919	0	3	120.8	مصر - ملكة فالنتين الطنج والملكة وكلمة الطنج والرجل	٩١١	عقوبة	٢٠٢٢	
1704	عقوبة	3911.18	0	2	4.208	مصر - ملكة فالنتين الطنج والملكة وكلمة الطنج والرجل	٩١١	عقوبة	٢٠٢٢	



Handwritten signature and stamp.

Handwritten text.

Handwritten signature and stamp.

مصر - ملكة فالنتين الطنج والملكة وكلمة الطنج والرجل

مصر - ملكة فالنتين الطنج والملكة وكلمة الطنج والرجل



مجلس إدارة تطوير وتنظيم وتطوير التعليم

لجنة التنمية المهنية للمعلمين  
مجلس التنمية المهنية للمعلمين  
مجلس تطوير وتنظيم وتطوير التعليم

٢٢/٢/٢٠٢٢

الرقم	التسمية	التخصص	التخصص			الاسم	الوظيفة	الدرجة	الجهة
			أ	ب	ج				
L76	مدرس	0	1	4,86	مدرس تعليمي	مدرس تعليمي	٢٢١٥,٢١٧٠	التعليم والتربية	
L76	معلمو اللغة	0	1	54,2	معلمو اللغة	معلمو اللغة	٢٢١٥,١٨٢		
L77	مدرس	0	1	٥3,8	معلمو اللغة	معلمو اللغة	٢٢١٥,١٤٧		
L78	مدرس تعليمي	0	1	2,29	معلمو اللغة	معلمو اللغة	١٤٥٠		
L79	مدرس تعليمي	0	0	9,87	معلمو اللغة	معلمو اللغة	١٤٥٠		
L80	مدرس تعليمي	0	2	١9,3	معلمو اللغة	معلمو اللغة	١٤٥٠		
L81	مدرس تعليمي	0	0	6,1	معلمو اللغة	معلمو اللغة	١٤٥٠		
L81	مدرس تعليمي	0	0	١,88	معلمو اللغة	معلمو اللغة	١٤٥٠		
L81	مدرس تعليمي	0	0	0,9	معلمو اللغة	معلمو اللغة	١٤٥٠		
L82	مدرس تعليمي	0	1	3,79	معلمو اللغة	معلمو اللغة	١٤٥٠		
L83	مدرس تعليمي	0	1	9,23	معلمو اللغة	معلمو اللغة	١٤٥٠		
L84	مدرس تعليمي	0	0	0,33	معلمو اللغة	معلمو اللغة	١٤٥٠		
L85	مدرسة	0	4	١4,7	معلمو اللغة	معلمو اللغة	١٤٥٠		
L86	مدرسة	0	0	7,91	معلمو اللغة	معلمو اللغة	١٤٥٠		
L86	مدرسة	0	1	6,79	معلمو اللغة	معلمو اللغة	١٤٥٠		
L87	مدرسة	0	0	5,88	معلمو اللغة	معلمو اللغة	١٤٥٠		
L87	مدرسة	0	1	11,6	معلمو اللغة	معلمو اللغة	١٤٥٠		
L88	مدرسة	0	0	19,7	معلمو اللغة	معلمو اللغة	١٤٥٠		
	مدرسة	0	3	11,9	معلمو اللغة	معلمو اللغة	٢٢١٥,٢١٧٠		
	مدرسة	0	0	7,61	معلمو اللغة	معلمو اللغة	٢٢١٥,٢١٧٠		
	مدرسة	0	19	4,81	معلمو اللغة	معلمو اللغة	٢٢١٥,٢١٧٠		



Handwritten signature and stamp.

Handwritten signature and stamp.

Handwritten signature and stamp.



مجلس مكة المكرمة لتطوير التعليم والتدريب المهني

الهيئة العامة للتعليم  
مكة المكرمة  
مجلس التعليم

٢٢٣٥  
٢٢٣٥  
٢٢٣٥

الترتيب	الوصف	المبلغ بالدين السعودي	المبلغ		الاسم	العقدية	التخصص	الصفة	المرتبة
			ل	ط					
L200A	اربع اشهر	2033,08	0	1	3,84	معلمة		٢٢٢٤,٢١٨	
L27	اربع اشهر	1148,03	0	1	0,11	المرشد التربوي		٢٢٢٤,٢١٨	
L28	اربع اشهر	388,27	0	2	0,24	المعلم		٢٢٢٤,٢١٨	
L29	اربع اشهر	688,27	0	3	29,61	اربع اشهر		٢٢٢٤,٢١٨	
L30	اربع اشهر	388,03	0	1	23,88	المرشد التربوي		٢٢٢٤,٢١٨	
L31	اربع اشهر	1128,15	0	4	11,85	معلمة		٢٢٢٤,٢١٨	
L32	المرشد التربوي	1309,14	0	7	18,82	المرشد التربوي		٢٢٢٤,٢١٨	
L33	اربع اشهر	371,84	0	1	13,27	المرشد التربوي		٢٢٢٤,٢١٨	
L34	اربع اشهر	287,78	0	2	0,17	معلمة		٢٢٢٤,٢١٨	
L35	اربع اشهر	233,08	0	1	0,59	المرشد التربوي		٢٢٢٤,٢١٨	
L36	٢ اشهر	97,24	0	0	4,28	المرشد التربوي		٢٢٢٤,٢١٨	
L38	معلمة	186,84	0	1	1,82	معلمة		٢٢٢٤,٢١٨	
L39	معلمة	0,35	0	0	0,02	معلمة		٢٢٢٤,٢١٨	
L37	معلمة	113,57	0	0	16,44	معلمة		٢٢٢٤,٢١٨	
L38	اربع اشهر	99,84	0	0	7,86	معلمة		٢٢٢٤,٢١٨	
L39	اربع اشهر	73,47	0	0	19,07	معلمة		٢٢٢٤,٢١٨	
L40	اربع اشهر	48,27	0	0	0,82	معلمة		٢٢٢٤,٢١٨	
L41	اربع اشهر	71,18	0	0	0,79	معلمة		٢٢٢٤,٢١٨	
L42	اربع اشهر	128,45	0	0	17,28	معلمة		٢٢٢٤,٢١٨	
L43	اربع اشهر	120,23	0	0	18,49	معلمة		٢٢٢٤,٢١٨	
L44	اربع اشهر	80,11	0	0	19,08	معلمة		٢٢٢٤,٢١٨	
L45	اربع اشهر	242,13	0	1	0,20	معلمة		٢٢٢٤,٢١٨	
L46	اربع اشهر	515,74	0	2	22,72	معلمة		٢٢٢٤,٢١٨	
L47	اربع اشهر	281,94	0	1	14,06	معلمة		٢٢٢٤,٢١٨	
L48	اربع اشهر	14,83	0	0	1,28	معلمة		٢٢٢٤,٢١٨	
L49	اربع اشهر	11,54	0	0	1,88	معلمة		٢٢٢٤,٢١٨	
L40	اربع اشهر	444,98	0	2	13,01	معلمة		٢٢٢٤,٢١٨	
L41	اربع اشهر	20,31	0	0	4,87	معلمة		٢٢٢٤,٢١٨	
L42	اربع اشهر	201,80	0	0	4,11	معلمة		٢٢٢٤,٢١٨	
L43	اربع اشهر	282,44	0	1	14,73	معلمة		٢٢٢٤,٢١٨	
L44	اربع اشهر	242,45	0	1	23,93	معلمة		٢٢٢٤,٢١٨	



Handwritten signature and stamp.

Handwritten signature and stamp.

Handwritten signature and stamp.

المعلمون المرشدون  
المعلمة  
المعلم

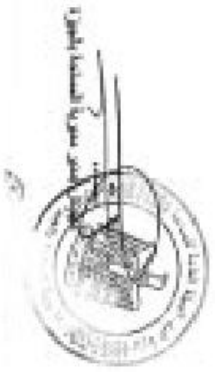
مجلس إدارة جامعة القاهرة  
جامعة القاهرة  
القاهرة

مجلس إدارة جامعة القاهرة - جامعة القاهرة - القاهرة

جامعة القاهرة  
جامعة القاهرة  
جامعة القاهرة

٢٠٢٢  
٢٧٦٧

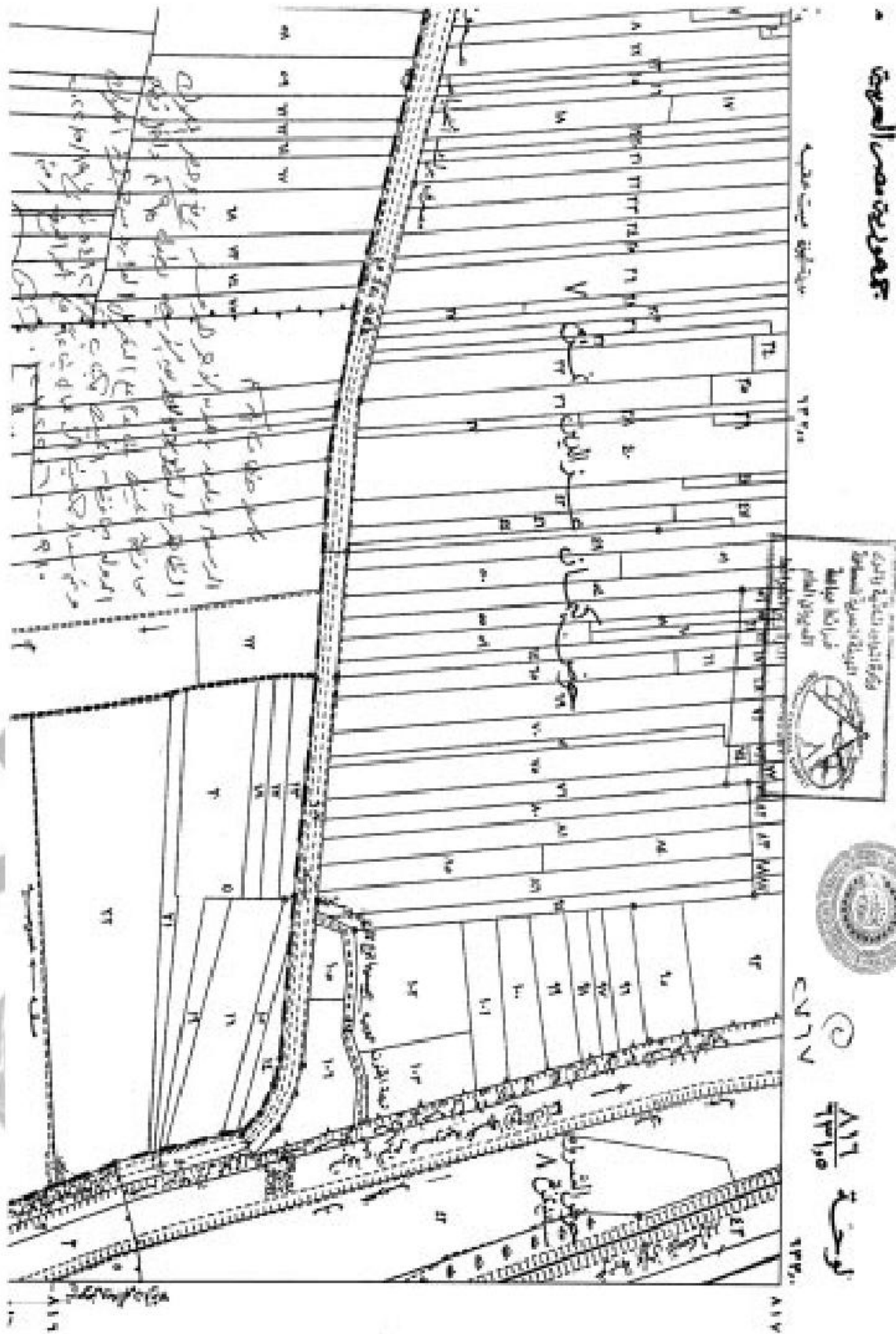
الرقم	الوصف	المستحقات المزمع	المستحقات		القيمة	الاسم	العنوان	الجنس	التصنيف	المرجع
			أ	ب						
L81	أرجح لعمارة	6981.89	0	3	18.24	كلية التربية جامعة القاهرة	٢١٤.٤٦.٤٢.٢٢.١١٢٢	م	١-33	
L82	أرجح لعمارة	264.43	0	0	3.28	الطابق سبعة طابق عدد في قسم تعليم مسجورة في القاهرة جامعة القاهرة	١٢٢-١٢	م		
L83	أرجح لعمارة	81.29	0	0	11.18	لم يحدد	١٢٢-١٢	م		
L84	مبني	276.33	0	1	4.84	طابق سبعة طابق	١٢٢-١٢	م		
L85	أرجح لعمارة	119.12	0	0	18.33	طابق سبعة طابق عدد في القاهرة	٢١٤.٤٦.٤٢.٢٢.١١٢٢	م		
L86	أرجح لعمارة	488.38	0	0	14.87	طابق في قسم تعليم عدد في القاهرة	٢١٤.٤٦.٤٢.٢٢.١١٢٢	م		
L87	أرجح لعمارة	193.38	0	0	13.78	طابق عدد في القاهرة طابق	٢١٤.٤٦.٤٢.٢٢.١١٢٢	م		
L88	مبني	82.24	0	0	11.27	مبني في قسم تعليم طابق	٢١٤.٤٦.٤٢.٢٢.١١٢٢	م		
L88	مبني	١١.7٢	0	0	1.81	مبني في قسم تعليم طابق	٢١٤.٤٦.٤٢.٢٢.١١٢٢	م		
L89	أرجح لعمارة	783.24	0	4	7.28	مبني في قسم تعليم طابق عدد في قسم تعليم مسجورة في القاهرة جامعة القاهرة	٢١٤.٤٦.٤٢.٢٢.١١٢٢	م		
L90	مبني	19.43	0	0	2.25	مبني في قسم تعليم طابق عدد في القاهرة طابق	١٢٢-١٢	م		
L90	أرجح لعمارة	2182.14	0	12	7.99	مبني في قسم تعليم طابق عدد في القاهرة طابق	١٢٢-١٢	م		
L91	أرجح لعمارة	3.90	0	0	0.53	مبني في قسم تعليم طابق	١٢٢-١٢	م		
L92	أرجح لعمارة	894.82	0	2	8.16	مبني في قسم تعليم طابق	١٢٢-١٢	م		
	أرجح لعمارة	8.87	0	0	1.33	مبني في قسم تعليم طابق	١٢٢-١٢	م		
	مبني في قسم تعليم طابق	2.96	0	0	0.37	مبني في قسم تعليم طابق	١٢٢-١٢	م		
	مبني في قسم تعليم طابق	6.02	0	0	0.88	مبني في قسم تعليم طابق	١٢٢-١٢	م		
	مبني في قسم تعليم طابق	2.46	0	0	0.35	مبني في قسم تعليم طابق	١٢٢-١٢	م		
	مبني في قسم تعليم طابق	3.96	0	0	0.27	مبني في قسم تعليم طابق	١٢٢-١٢	م		
	مبني في قسم تعليم طابق	24.18	0	0	3.35	مبني في قسم تعليم طابق	١٢٢-١٢	م		
	مبني في قسم تعليم طابق	12437.12	2	23	1.33	مبني في قسم تعليم طابق	٢١٤.٤٦.٤٢.٢٢.١١٢٢ ١٢٢-١٢	م		



Handwritten signature

Handwritten signature

Handwritten signature



جمهورية مصر العربية

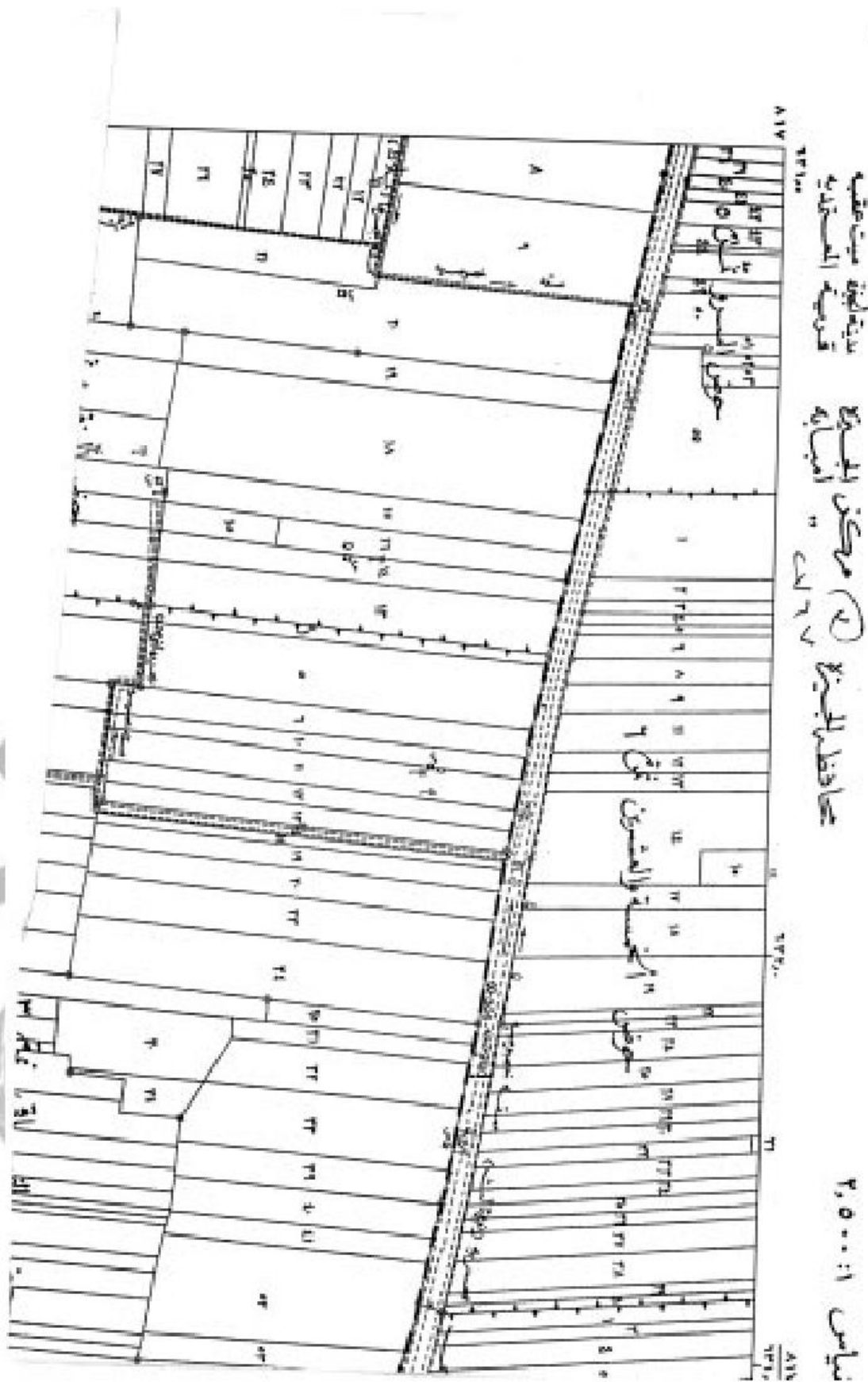
الجمهورية العربية السورية  
وزارة الداخلية  
الديوان العام



لوحة A17  
٢٣/٥  
٢٦٧

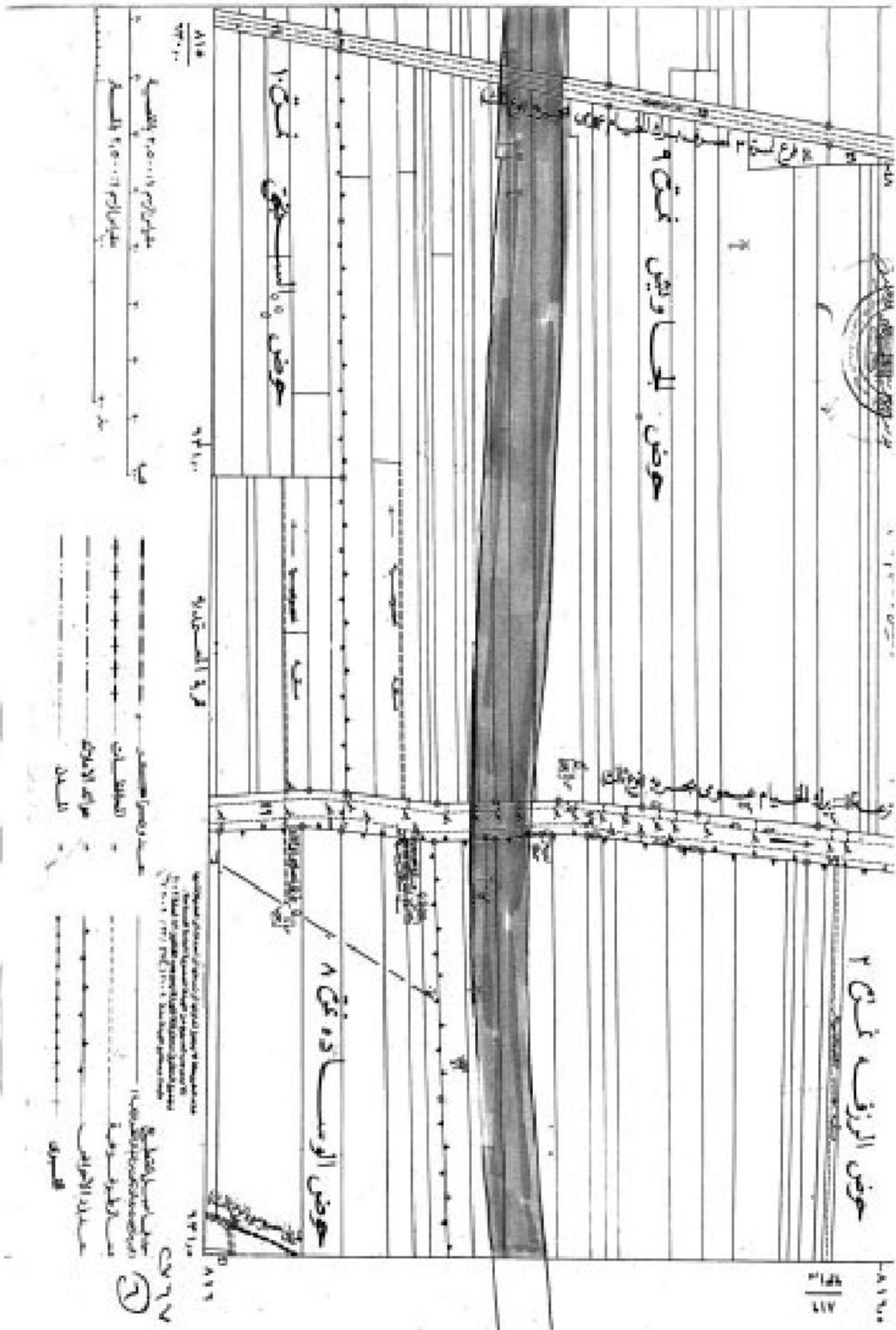
A18





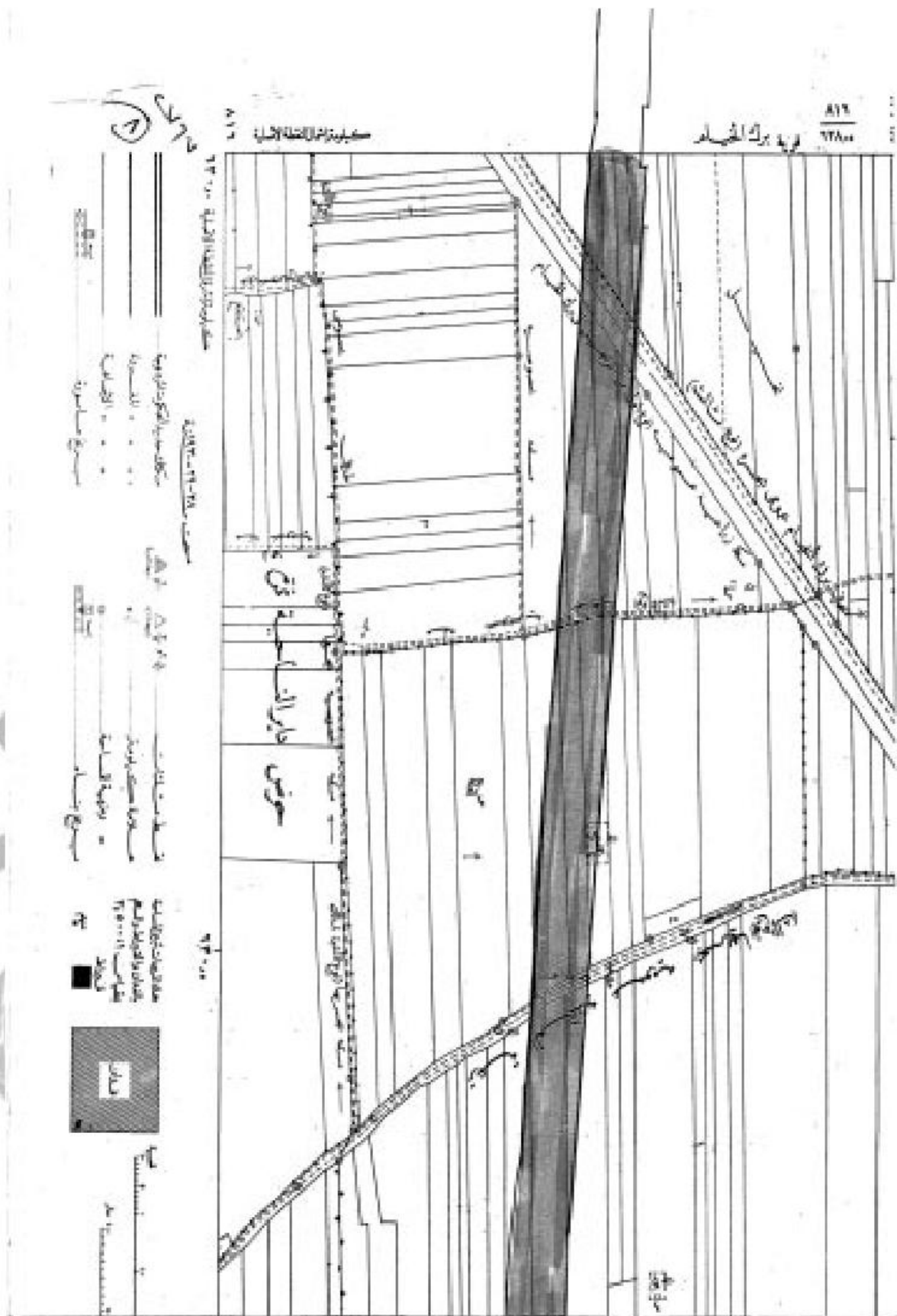




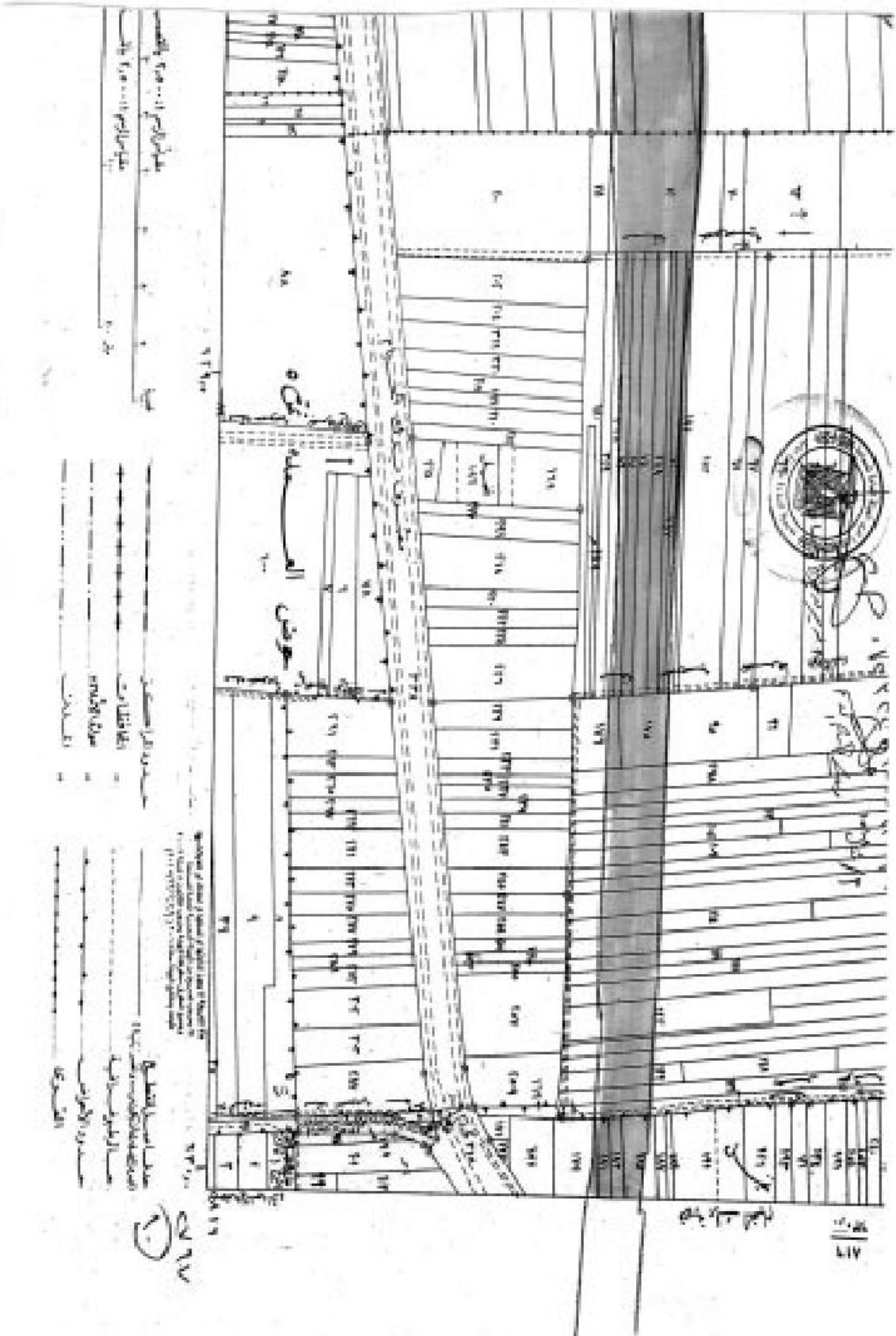


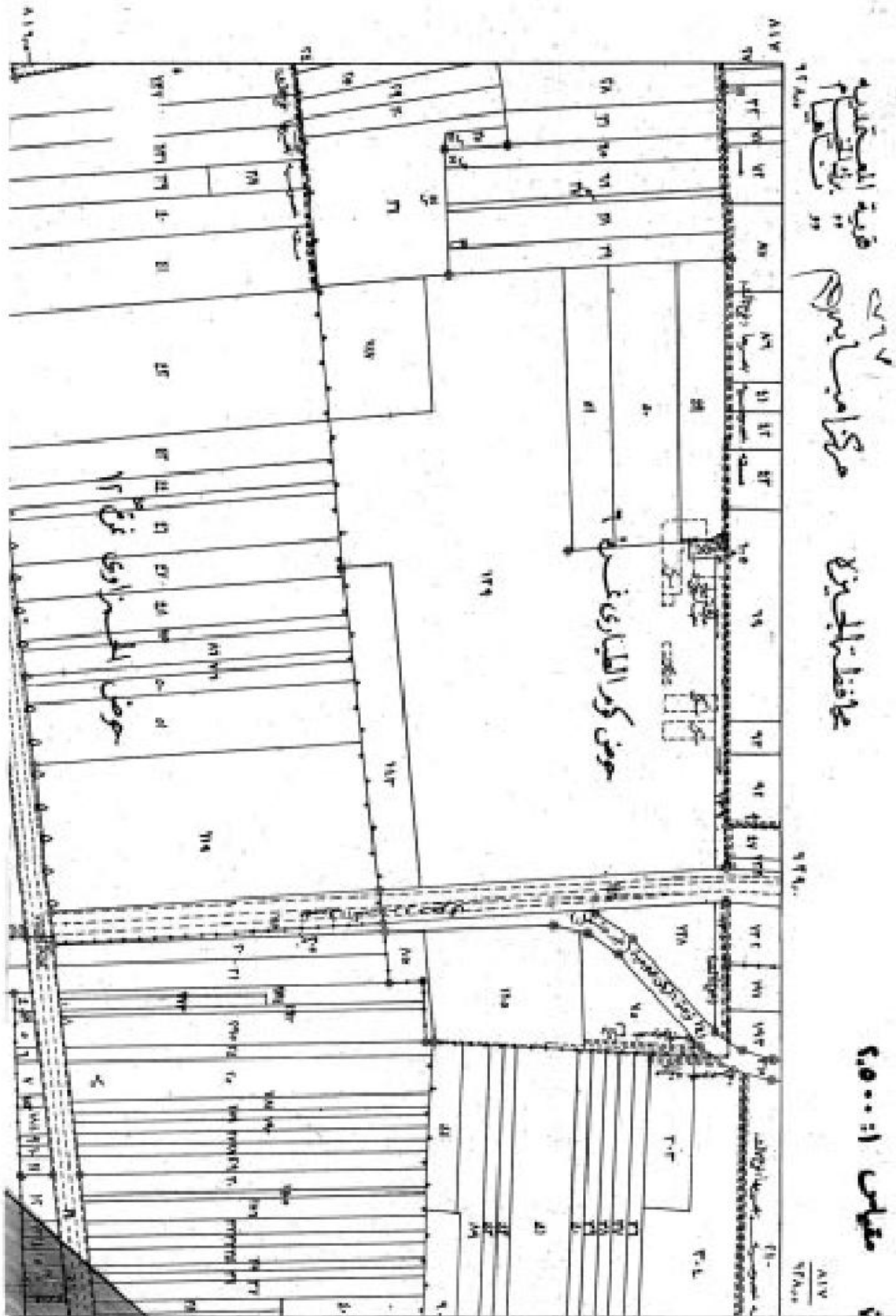
















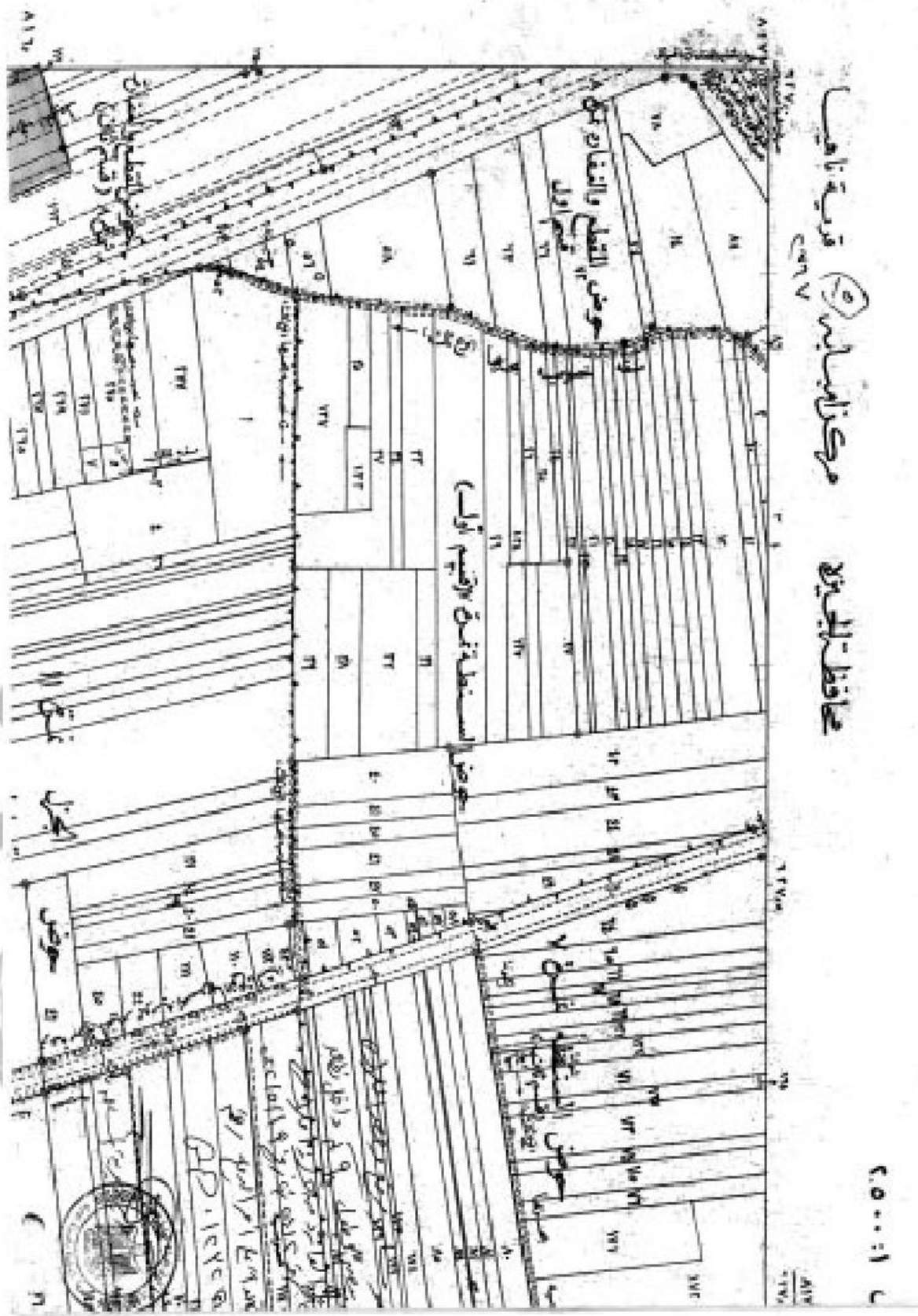
محطة مياه مصفاة الصرف الصحي

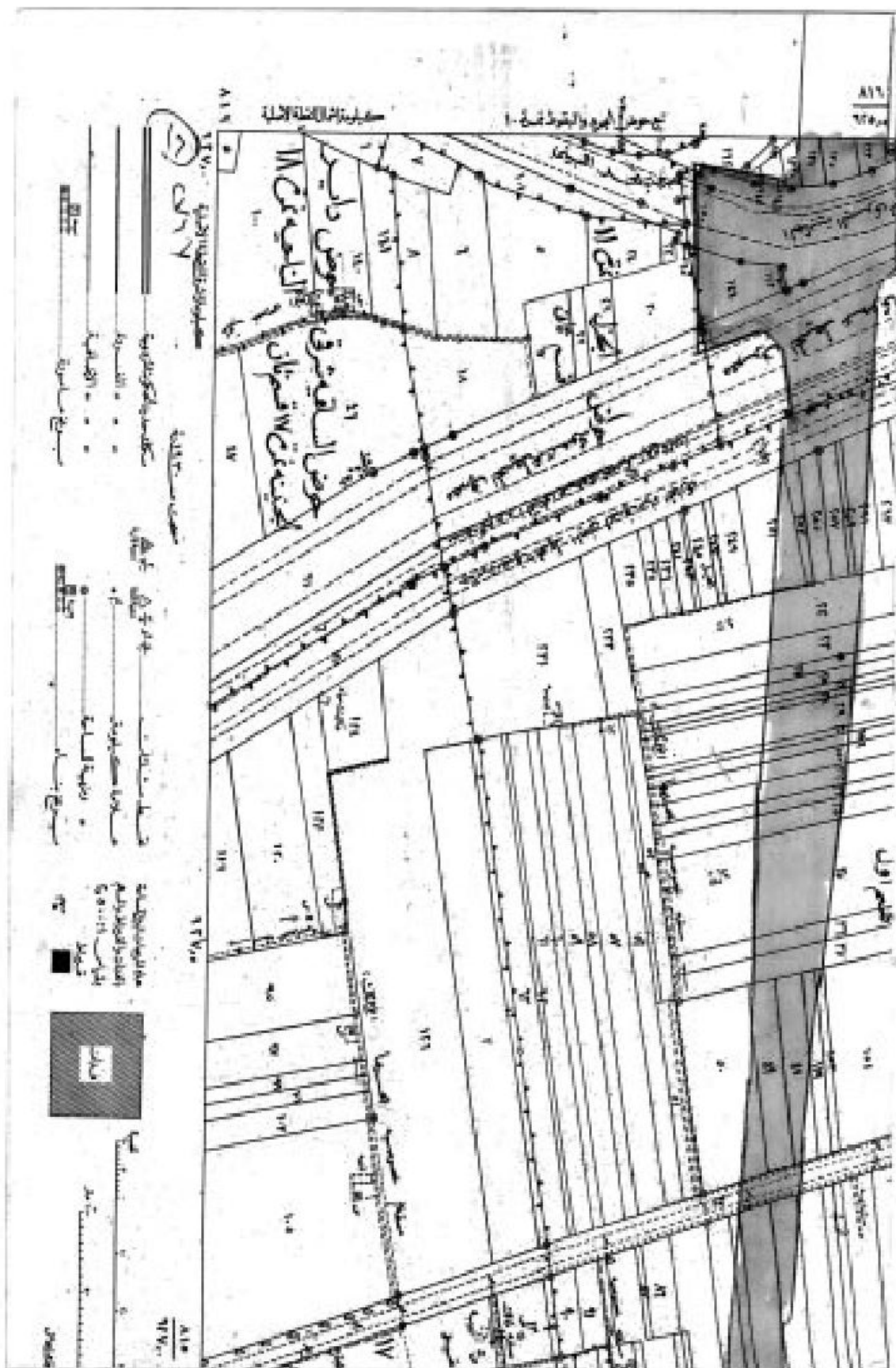


٢٥٧٧  
 لوحة  
 ٨١٧  
 ٢٤٧







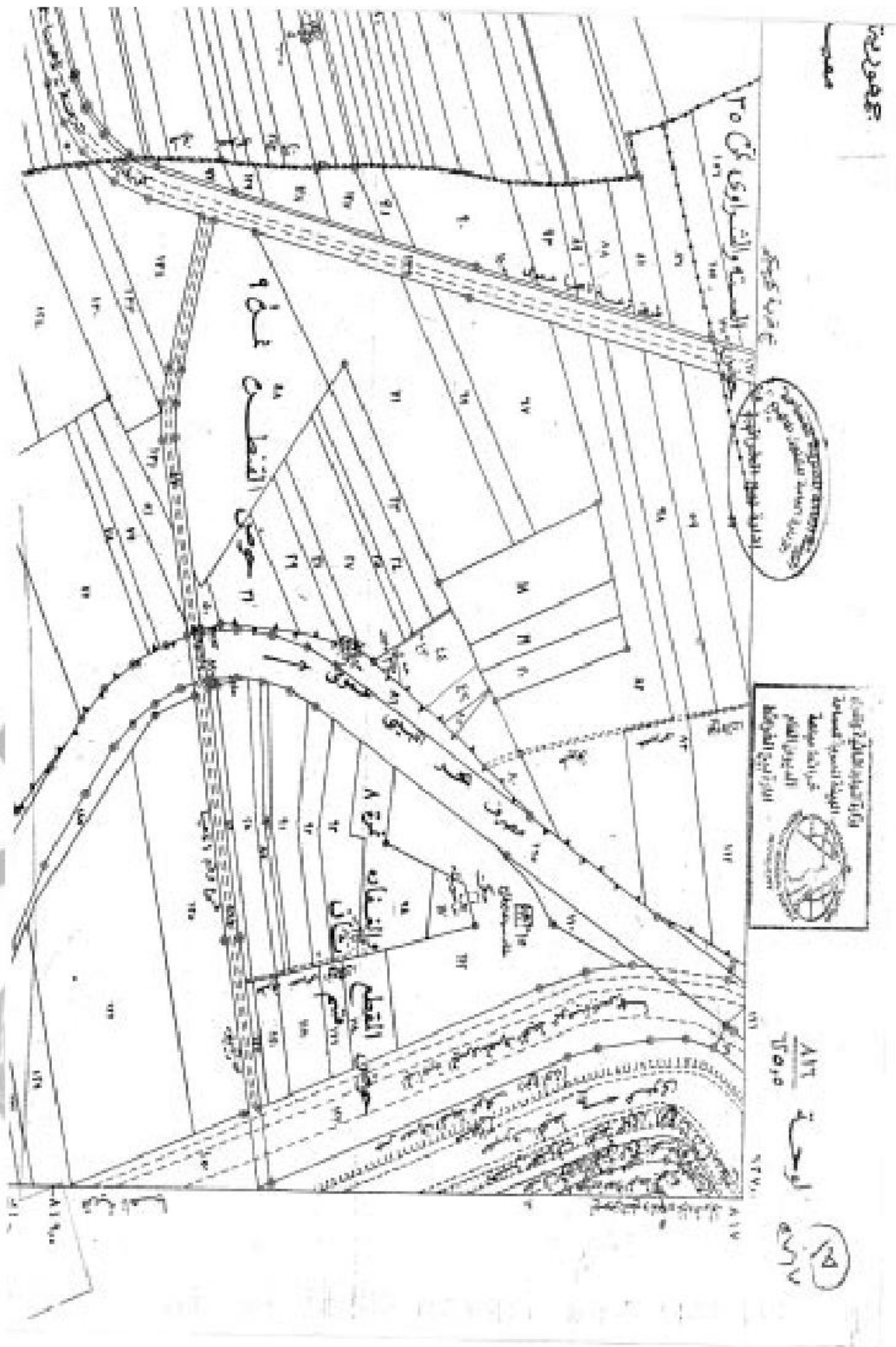


مجلس القضاة  
مجلس القضاء  
مجلس القضاة  
مجلس القضاء

مجلس القضاة  
مجلس القضاء  
مجلس القضاة  
مجلس القضاء

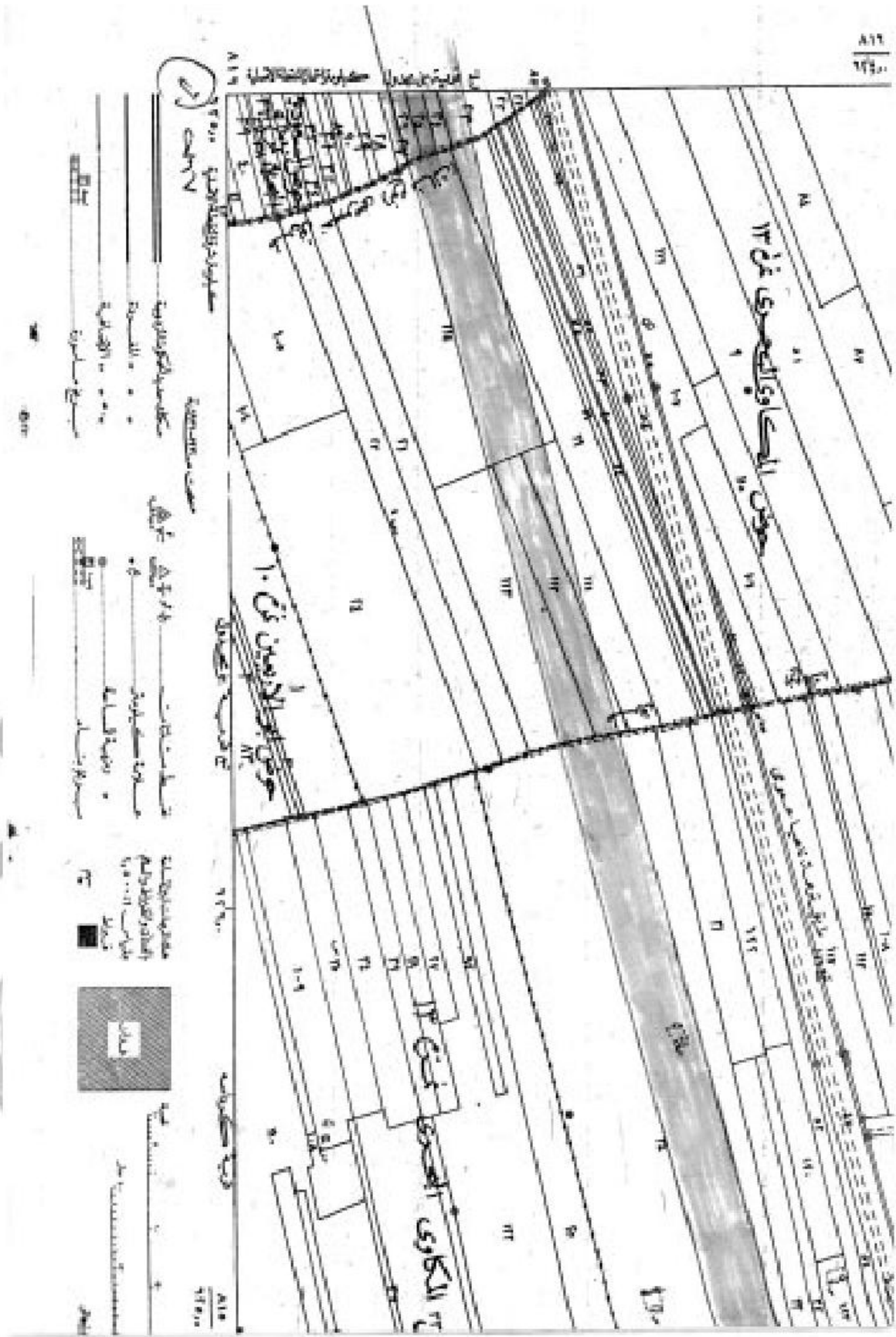
مجلس القضاة  
مجلس القضاء  
مجلس القضاة  
مجلس القضاء

مجلس القضاة  
مجلس القضاء  
مجلس القضاة  
مجلس القضاء



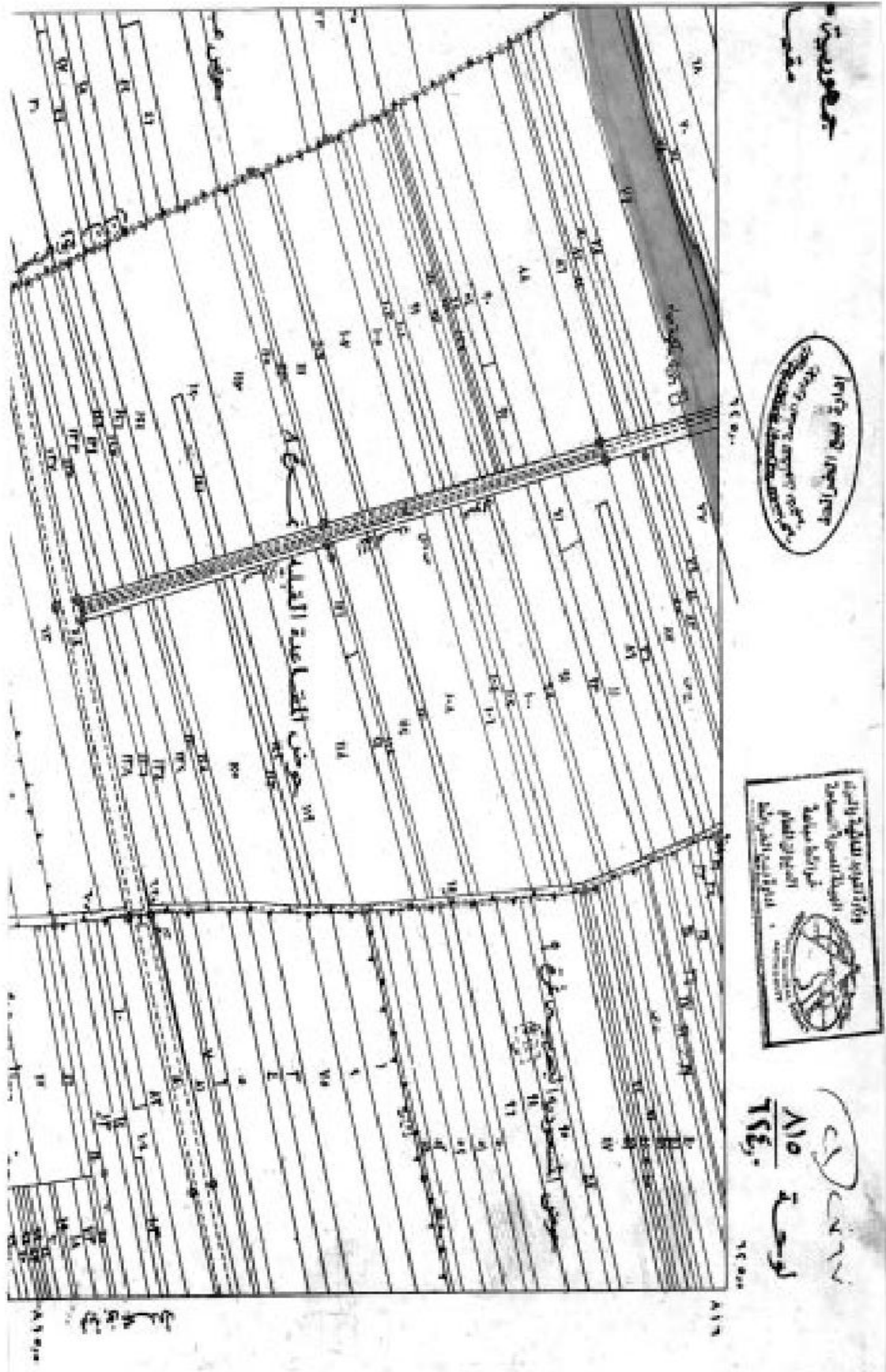






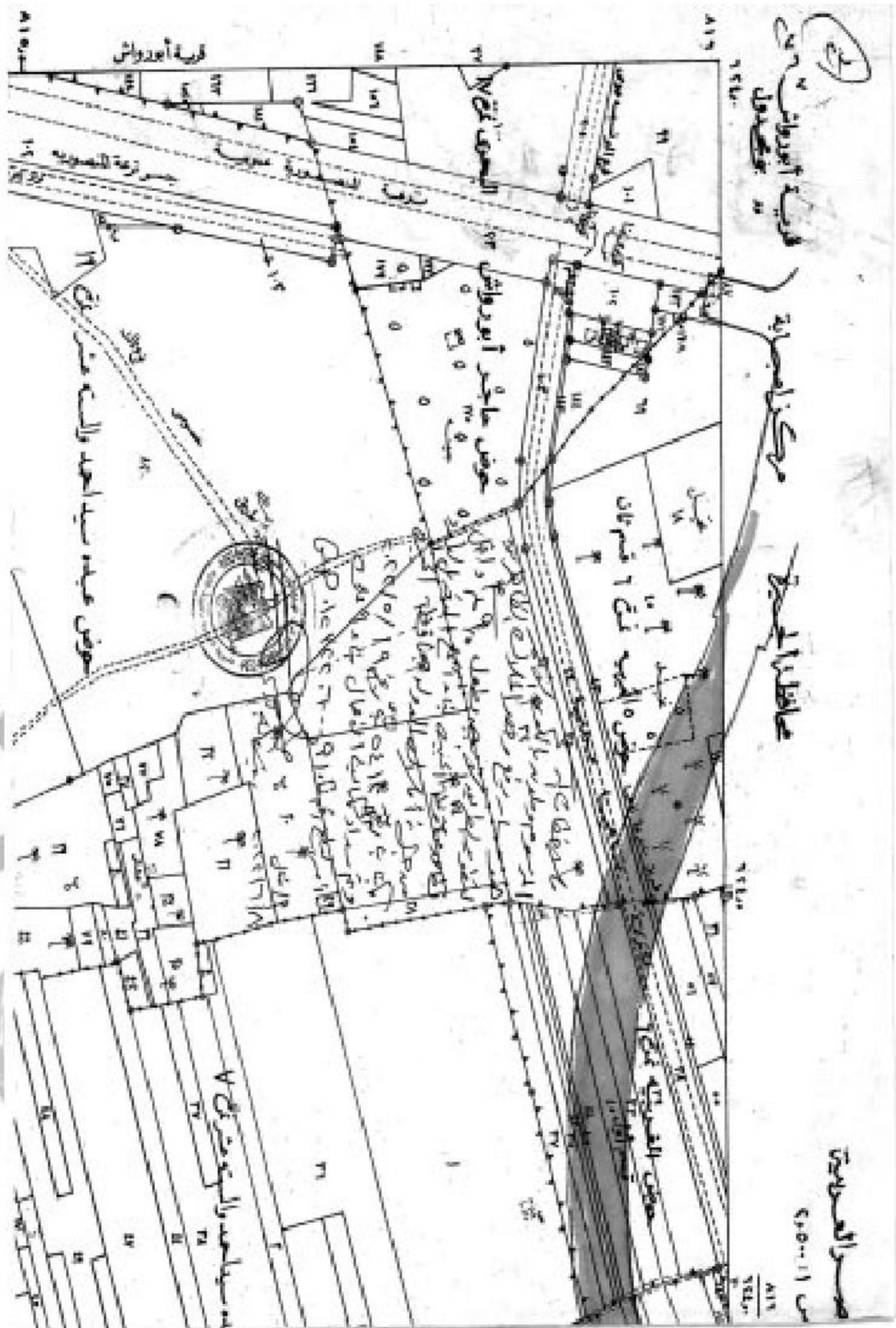
A11  
١١٧

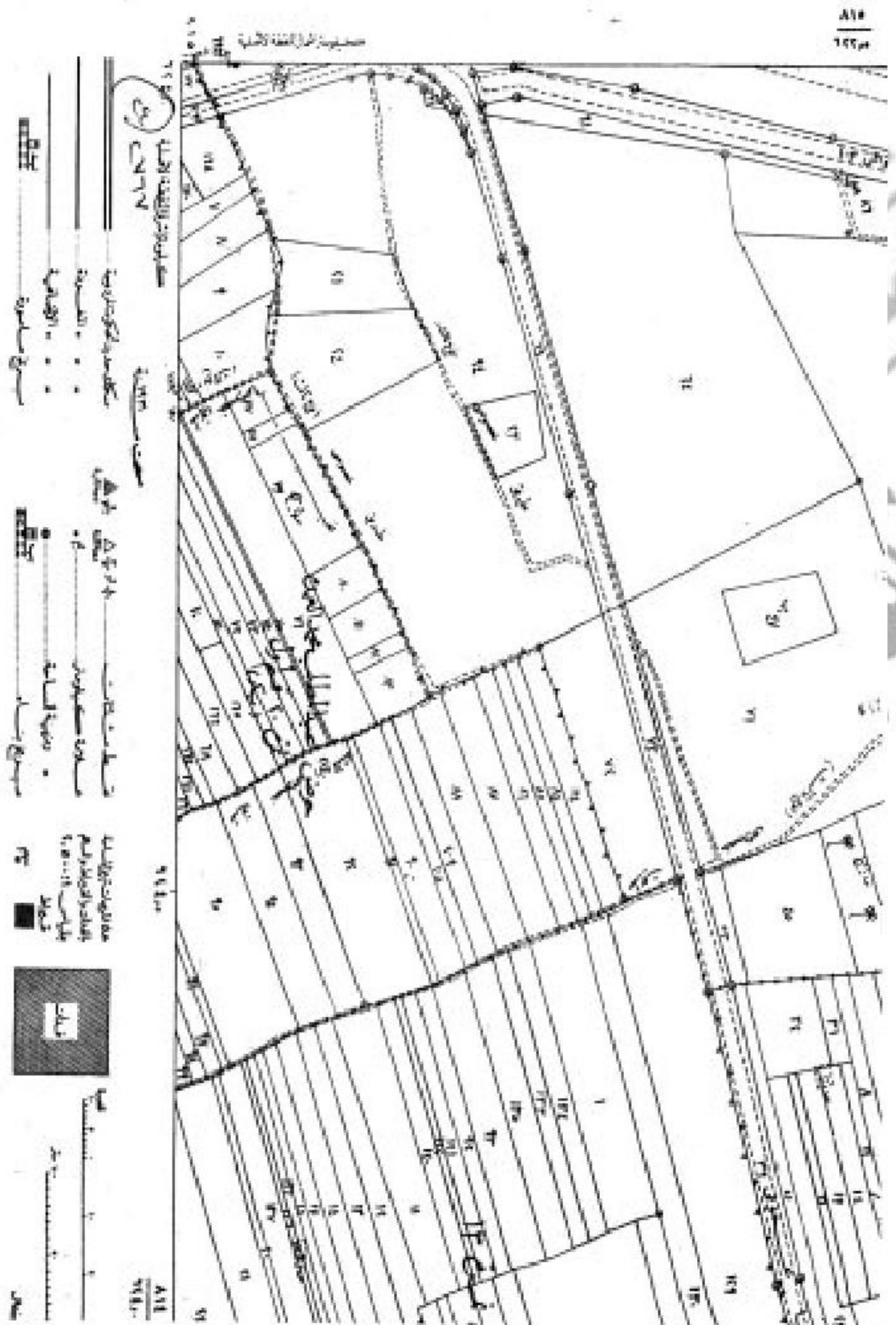
الجريدة الرسمية  
١١٧

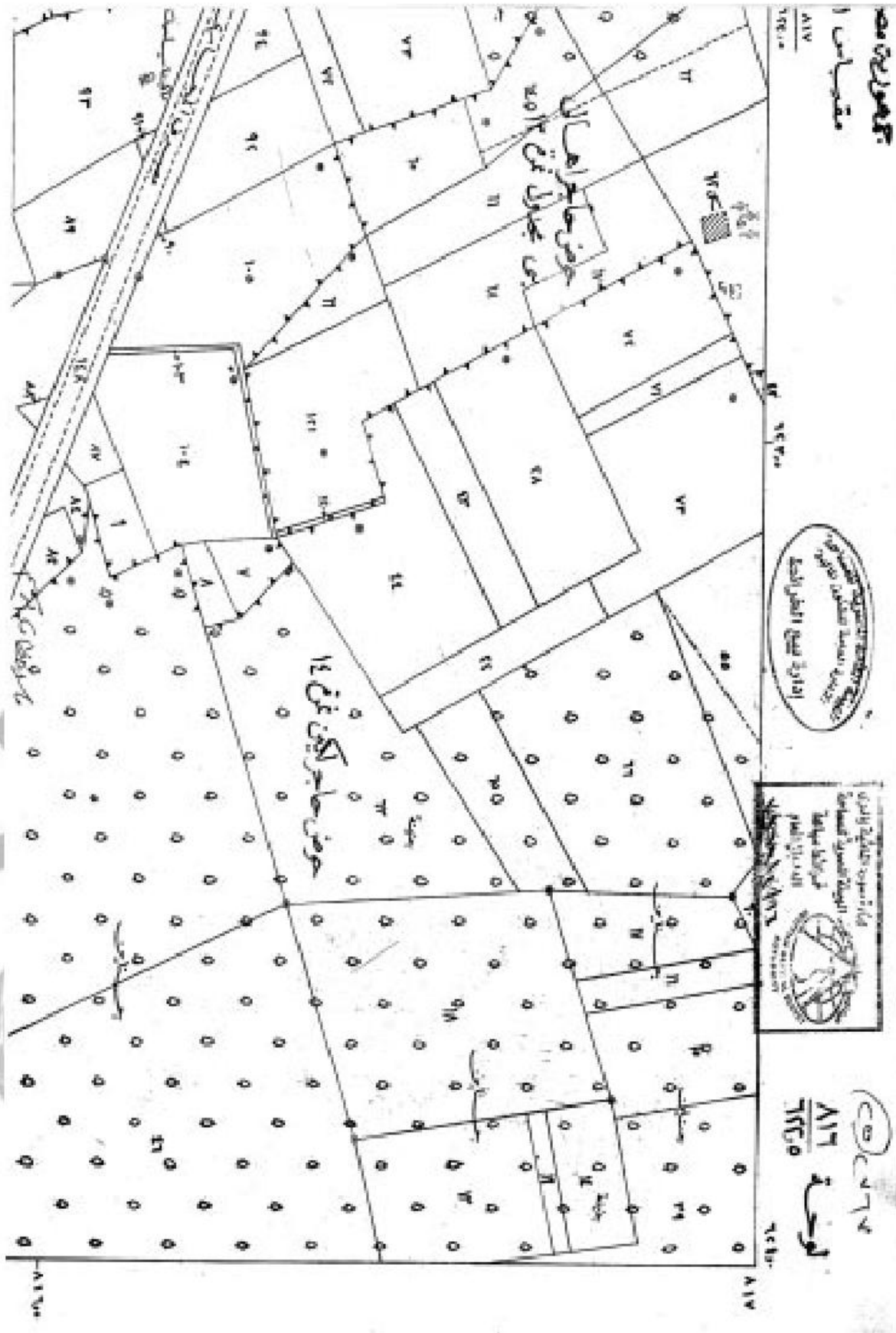


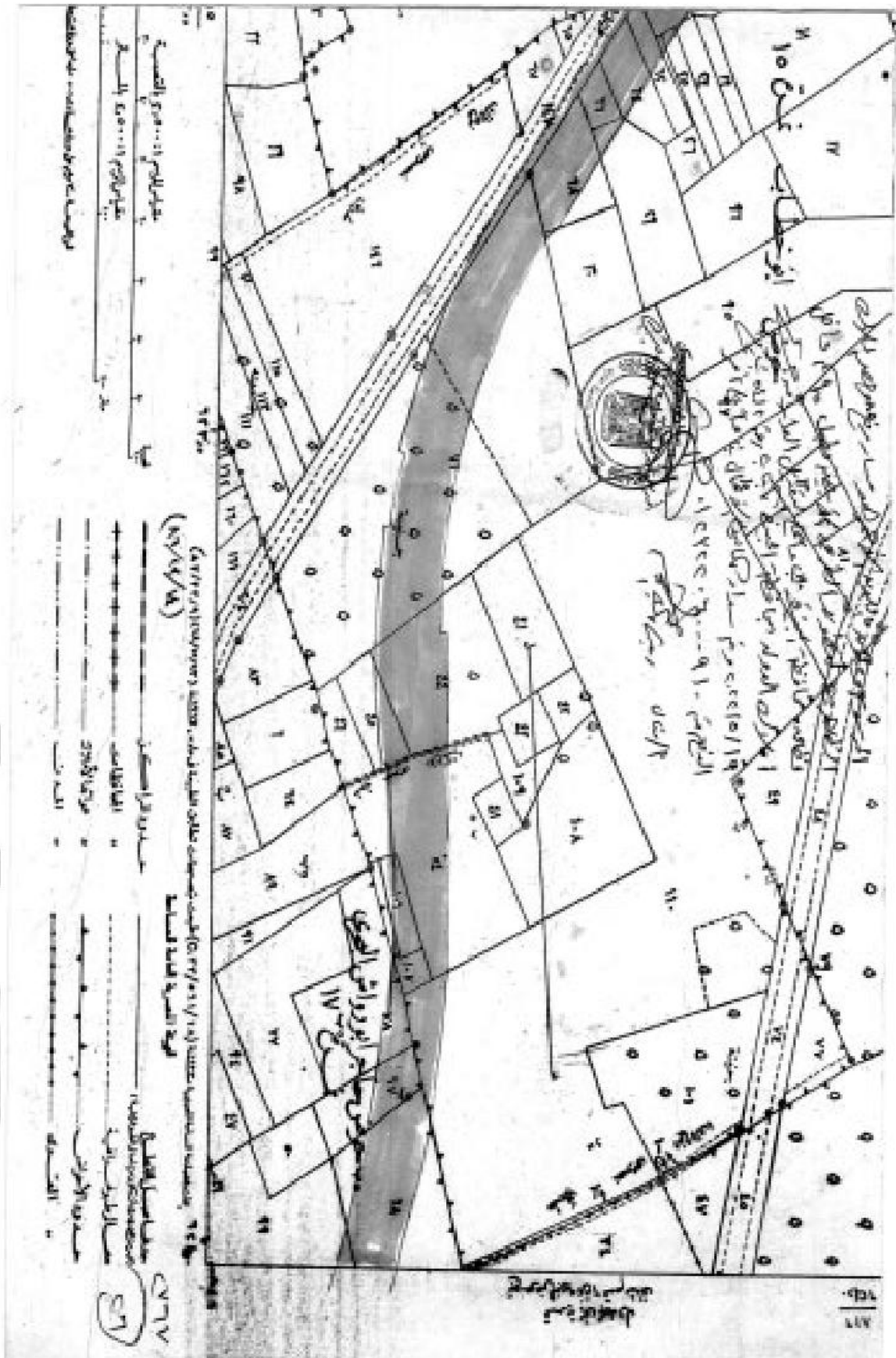


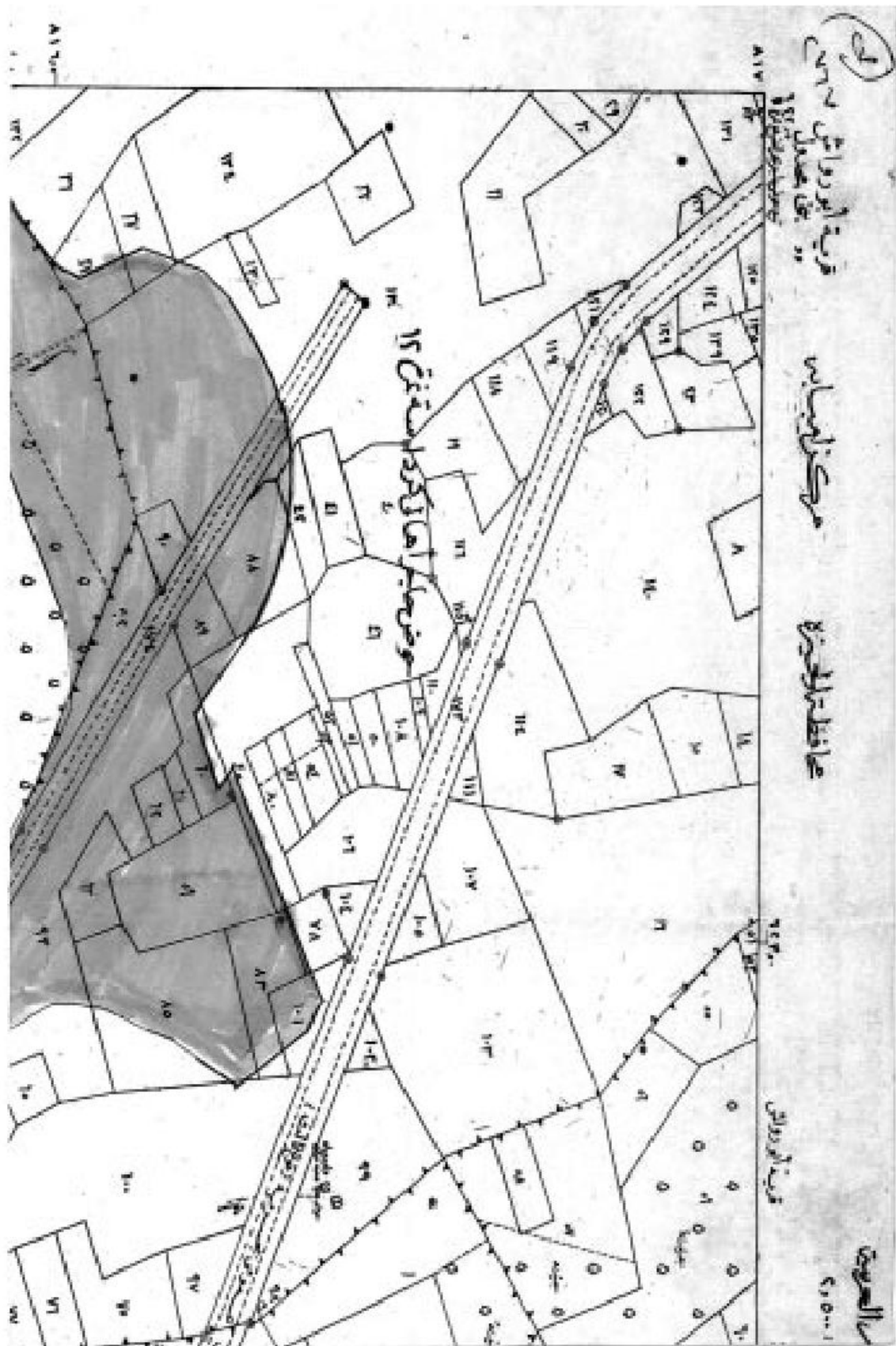


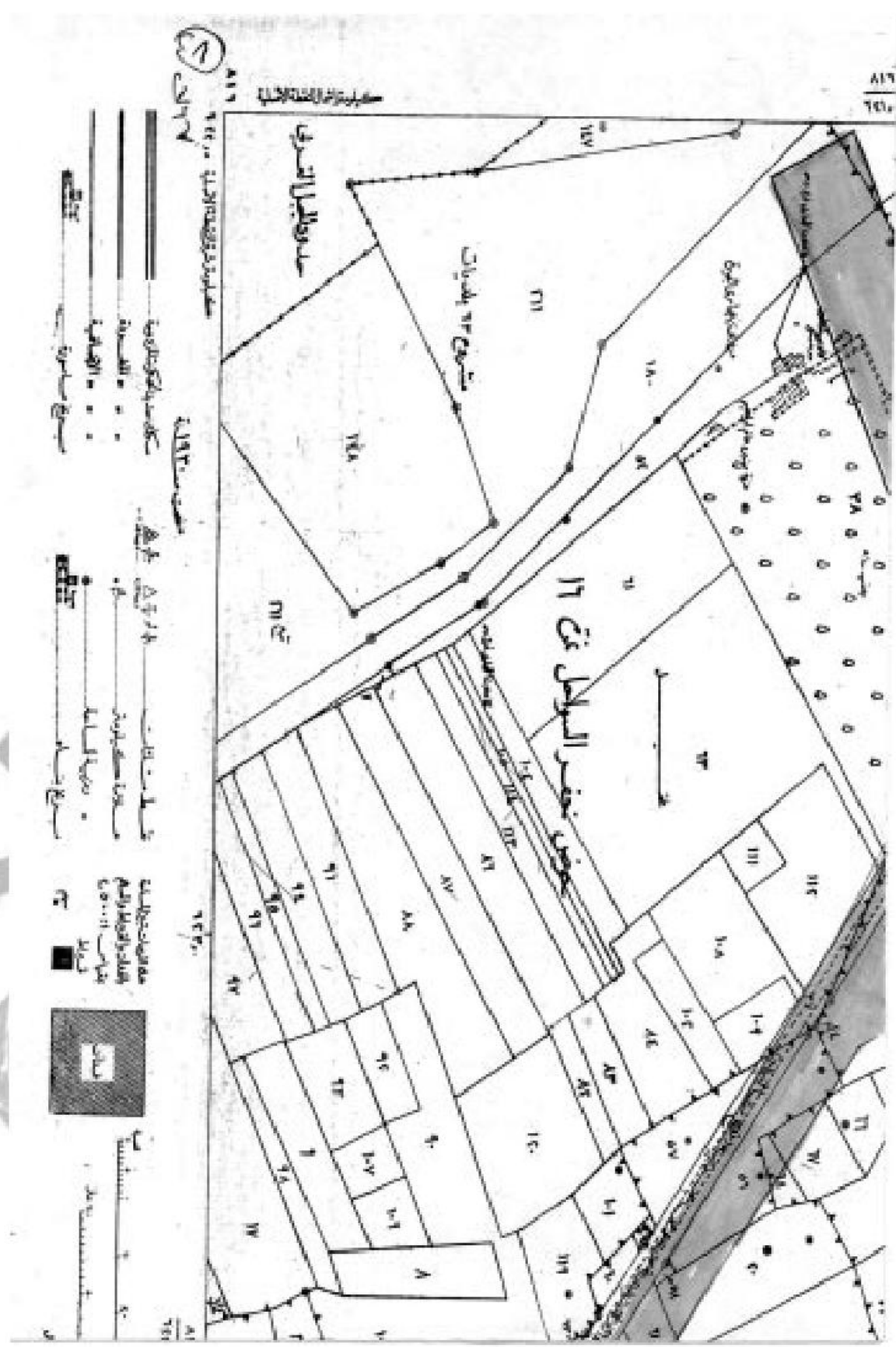




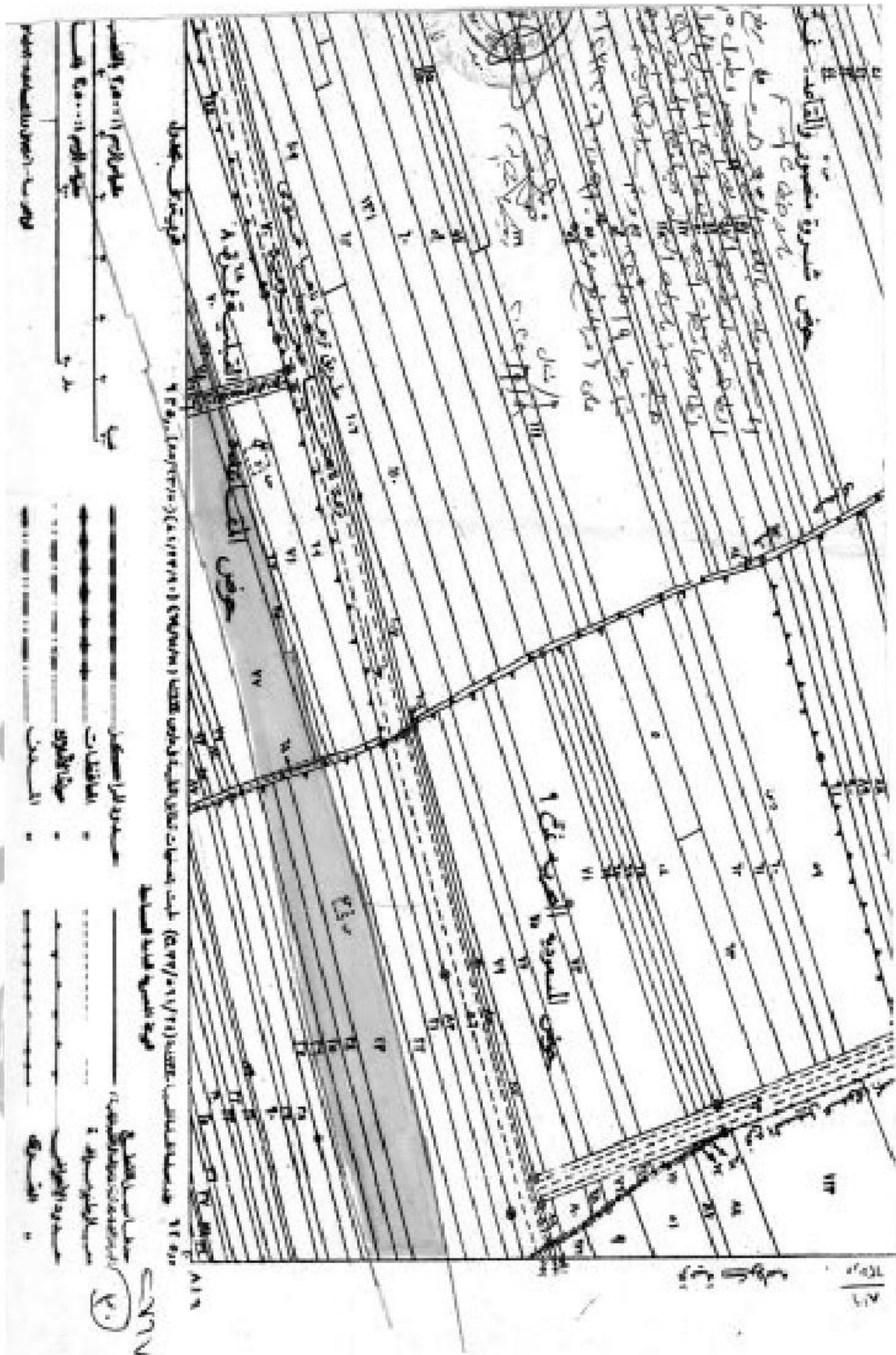




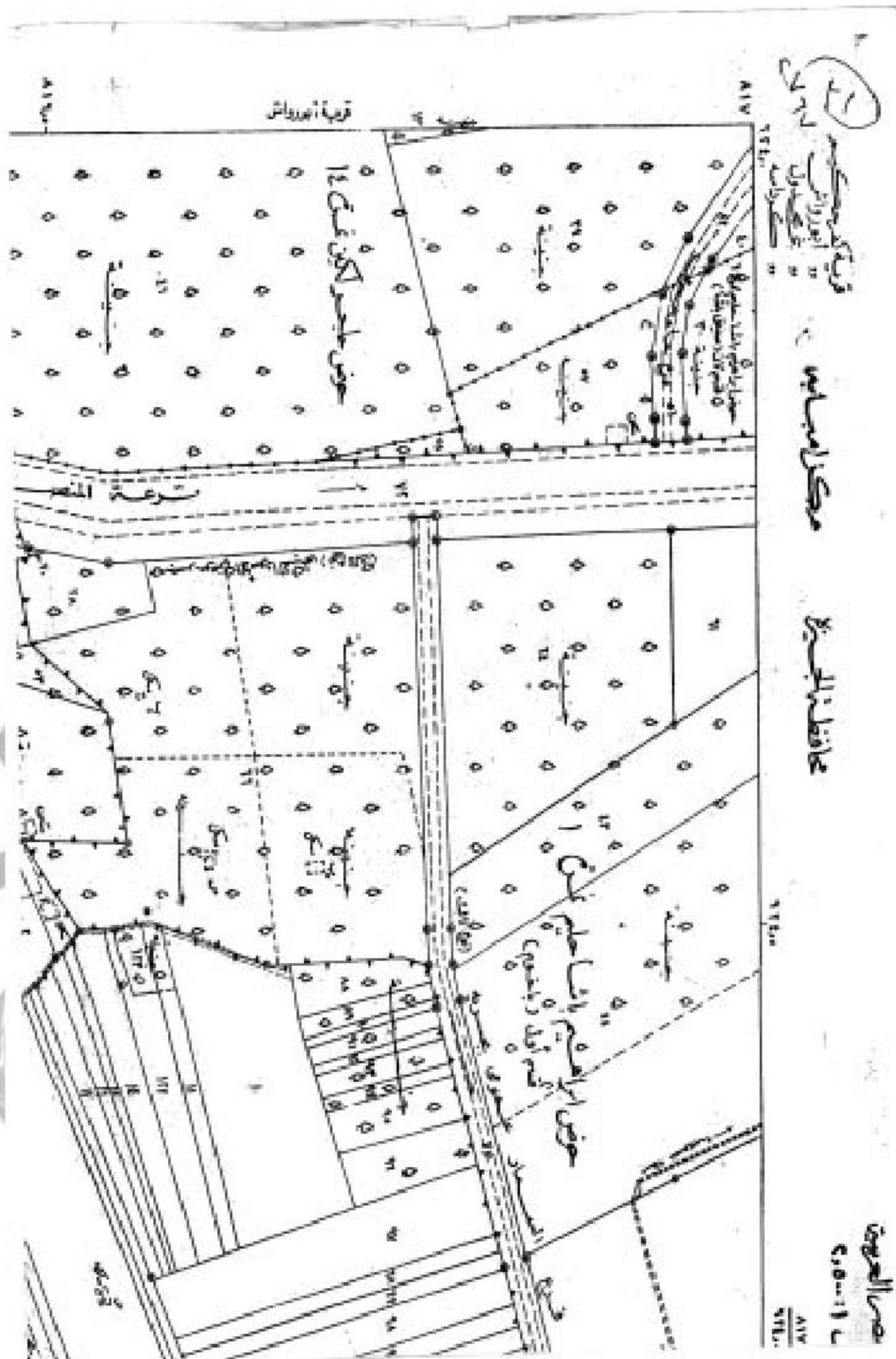


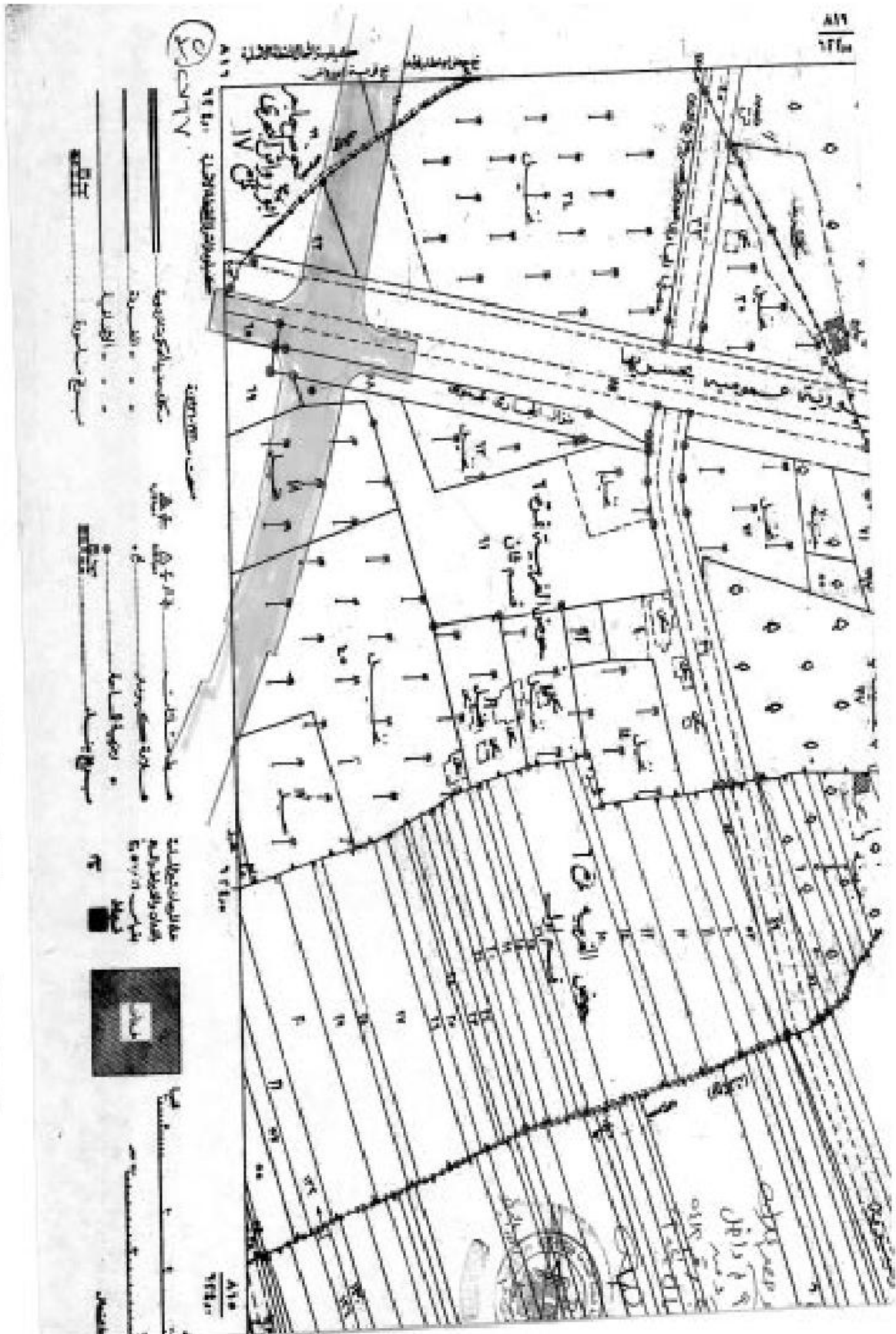












الجمهورية العربية السورية  
 وزارة المواصلات  
 المديرية العامة للمطارات  
 مطار دمشق الدولي

٢٧٦٧

الهيئة المسيرة العامة للمساحة  
جريدة المساحة بالجزيرة  
مكتب الخرطوم

كثف الإحداثيات لمسار مشروع الطريق الأبيض

Point Table				
Point #	Elevation	Northing	Easting	Description
2		816834.76	629526.20	
3		816853.37	629542.89	
4		816871.97	629559.59	
5		816890.58	629576.28	
6		816909.19	629592.98	
7		816927.61	629609.36	
8		816921.20	629585.20	
9		816914.80	629561.03	
10		816908.39	629536.87	
11		816901.99	629512.70	
12		816893.11	629490.25	
13		816872.71	629475.79	
14		816852.32	629461.33	
15		816831.93	629446.87	
16		816811.54	629432.40	
17		816791.14	629417.94	
18		816770.75	629403.48	
19		816750.36	629389.02	
20		816729.97	629374.56	
21		816709.57	629360.10	




Handwritten signature

رئيس مكتب المساحة  
عمار محمد  
٢٧٦٧

الهيئة المسوية لعمارة المملكة  
مخبرية المساحة - الرياض  
مكتب الخرطوط

كشف الأحداثيات لمسار مشروع الطريق الأبيض

Point Table				
Point #	Elevation	Northing	Easting	Description
22		816689.18	629345.64	
23		816668.79	629331.17	
24		816648.39	629316.71	
25		816628.00	629302.25	
26		816607.61	629287.79	
27		816587.34	629273.16	
28		816567.75	629257.63	
29		816548.16	629242.10	
30		816528.56	629226.58	
31		816508.97	629211.05	
32		816489.30	629195.62	
33		816469.06	629180.95	
34		816448.66	629166.49	
35		816428.27	629152.03	
36		816407.88	629137.57	
37		816387.49	629123.11	
38		816367.09	629108.64	
39		816347.80	629092.91	
40		816339.35	629069.81	
41		816339.83	629044.82	

  
مدير مكتب الخرطوط  
الهيئة المسوية لعمارة المملكة

  
مدير مكتب الخرطوط  
٢٩-٥  
٧٦٧

لجنة المساحة العامة  
مصر والسودان  
مكتب الخرطوم

كشف الإحداثيات لمسار مشروع الطريق الأبيض

Point Table				
Point #	Elevation	Northing	Easting	Description
42		816344.39	629023.93	
43		816345.17	628998.94	
44		816346.08	628973.96	
45		816347.12	628948.98	
46		816348.27	628924.00	
47		816349.56	628899.04	
48		816350.80	628874.07	
49		816351.10	628849.07	
50		816351.25	628824.07	
51		816351.40	628799.07	
52		816351.55	628774.07	
53		816351.70	628749.07	
54		816352.04	628724.08	
55		816353.49	628699.12	
56		816355.37	628674.19	
57		816357.25	628649.26	
58		816359.13	628624.33	
59		816361.01	628599.40	
60		816362.89	628574.48	
61		816364.77	628549.55	



*(Handwritten signature)*

مدير مكتب المساحة  
م. م. م. م.  
CVTV

الهيئة المصرية العامة للمساحة  
معرفة المساحة والمساحين  
مكتب المساحة

كشف الاحداثيات لمسار مشروع الطريق الابيض

Point Table				
Point #	Elevation	Northing	Easting	Description
62		816366.65	628524.62	
63		816368.53	628499.69	
64		816370.41	628474.76	
65		816372.29	628449.83	
66		816374.17	628424.90	
67		816376.05	628399.97	
68		816377.93	628375.04	
69		816379.81	628350.11	
70		816381.69	628325.18	
71		816383.57	628300.25	
72		816385.45	628275.33	
73		816387.33	628250.40	
74		816389.21	628225.47	
75		816391.09	628200.54	
76		816392.96	628175.61	
77		816394.84	628150.68	
78		816396.72	628125.75	
79		816398.60	628100.82	
		816400.48	628075.89	
		816402.36	628050.96	





رئيس مكتب المساحة  
محمود محمد  
٧٧٧

الهيئة العامة للسياحة  
تطوير السياحة وسياحة  
كتب المشاريع

كشف الإحداثيات لمسار مشروع الطريق الأبيض

Point Table				
Point #	Elevation	Northing	Easting	Description
82		816404.24	628026.03	
83		816406.12	628001.10	
84		816408.00	627976.17	
85		816409.88	627951.25	
86		816411.76	627926.32	
87		816413.64	627901.39	
88		816415.52	627876.46	
89		816417.40	627851.53	
90		816419.28	627826.60	
91		816420.70	627801.65	
92		816420.53	627776.65	
93		816420.92	627751.67	
94		816426.49	627731.03	
95		816428.37	627706.11	
96		816430.25	627681.18	
97		816432.13	627656.25	
98		816434.01	627631.32	
99		816435.89	627606.39	
100		816437.77	627581.46	
		816440.37	627556.60	

  
مدير إدارة المشاريع  
محمد بن عبد العزيز بن محمد



مدير إدارة المشاريع  
محمد بن عبد العزيز بن محمد  
٢٠٢٢

الهيئة العامة للغذاء والدواء  
مملكة البحرين  
مكتب المشروعات

كشف الإحداثيات لمسار مشروع الطريق الأبيض

Point Table				
Point #	Elevation	Northing	Easting	Description
102		816443.59	627531.81	
103		816446.80	627507.01	
104		816450.02	627482.22	
105		816453.23	627457.43	
106		816456.45	627432.64	
107		816459.66	627407.84	
108		816462.63	627383.02	
109		816464.64	627358.10	
110		816466.50	627333.17	
111		816468.24	627308.23	
112		816469.86	627283.29	
113		816471.37	627258.33	
114		816472.76	627233.37	
115		816474.03	627208.40	
116		816475.18	627183.43	
117		816476.23	627158.45	
118		816477.26	627133.47	
		816478.29	627108.49	
		816484.78	627085.17	
		816507.34	627074.78	



رئيس مكتب المشروعات

م. ب. ٥١٧

م. ب. ٥١٧



إدارة المساحة العامة  
مديرية المساحة بـالبحرين  
مكتب المساحة

كشوف الاحداثيات لمسار مشروع الطريق الابيض

Point Table				
Point #	Elevation	Northing	Easting	Description
122		816530.67	627065.80	
123		816530.03	627045.79	
124		816521.68	627022.23	
125		816513.32	626998.67	
126		816490.35	627006.24	
127		816483.05	626992.68	
128		816484.08	626967.71	
129		816485.11	626942.73	
130		816486.13	626917.75	
131		816487.16	626892.77	
132		816488.19	626867.79	
133		816489.13	626842.81	
134		816489.08	626817.81	
135		816488.11	626792.83	
136		816487.08	626767.85	
137		816486.06	626742.87	
138		816485.04	626717.89	
139		816484.01	626692.91	
140		816482.99	626667.93	
141		816481.65	626642.97	



رئيس مكتب المساحة  
مهاوود  
077


الهيئة العامة للغياة  
مصلحة المساحة والقياس  
مكتب المشروع

## كشوف الاحداثيات لمسار مشروع الطريق الابيض

Point Table				
Point #	Elevation	Northing	Easting	Description
142		816479.70	626618.05	
143		816477.13	626593.18	
144		816470.97	626572.32	
145		816467.26	626547.59	
146		816462.94	626522.97	
147		816462.17	626501.23	
148		816456.72	626476.83	
149		816450.67	626452.57	
150		816444.03	626428.48	
151		816436.85	626404.53	
152		816429.59	626380.60	
153		816422.34	626356.68	
154		816415.08	626332.76	
155		816407.82	626308.83	
156		816400.56	626284.91	
157		816393.30	626260.99	
158		816386.05	626237.06	
159		816378.79	626213.14	
160		816371.53	626189.22	
161		816364.27	626165.29	

  
مدير مصلحة المساحة والقياس

  
رئيس اللجنة

  
رئيس مكتب المشروع  
٥٧٧

الهيئة المصرية العامة للمساحة  
 جمهورية مصر العربية  
 مكتب المساحة

كشف الأحداث لمسار مشروع الطريق الأبيض

Point Table				
Point #	Elevation	Northing	Easting	Description
162		816357.01	626141.37	
163		816349.76	626117.45	
164		816342.50	626093.53	
165		816335.24	626069.60	
166		816327.98	626045.68	
167		816320.72	626021.76	
168		816313.47	625997.83	
169		816306.21	625973.91	
170		816298.95	625949.99	
171		816291.69	625926.06	
172		816284.43	625902.14	
173		816277.17	625878.22	
174		816269.92	625854.29	
175		816262.66	625830.37	
176		816255.40	625806.45	
177		816248.18	625782.51	
178		816241.08	625758.54	
179		816234.10	625734.54	
180		816227.23	625710.50	
181		816220.49	625686.42	



رئيس المكتب


رئيس مكتب المساحة

الهيئة المصرية العامة للمساحة  
 جمهورية مصر العربية  
 مكتب المساحة

## كشف الأحداثيات لمسار مشروع الطريق الأبيض

Point Table				
Point #	Elevation	Northing	Easting	Description
182		816213.52	625662.44	
183		816205.28	625638.93	
184		816198.99	625614.76	
185		816194.16	625590.29	
186		816188.14	625566.02	
187		816182.53	625541.66	
188		816177.33	625517.21	
189		816172.42	625492.69	
190		816167.04	625468.28	
191		816161.06	625444.01	
192		816154.52	625419.88	
193		816147.85	625395.78	
194		816141.18	625371.69	
195		816134.38	625347.63	
196		816127.01	625323.74	
197		816119.05	625300.05	
198		816110.61	625276.51	
199		816102.44	625252.89	
200		816094.65	625229.13	
201		816087.27	625205.25	

  
 مدير مكتب المساحة  
 محمد عبد الحليم



مدير مكتب المساحة  
 محمد عبد الحليم  
 ٥٦٧

الهيئة المصرية العامة للمساحة  
مقروءة المساحة بالقيس  
مكتب المساحة

كشف الإحداثيات لمسار مشروع الطريق الأبيض

Point Table				
Point #	Elevation	Northing	Easting	Description
202		816080.22	625181.26	
203		816073.08	625157.30	
204		816063.13	625138.37	
205		816060.70	625117.14	
206		816053.11	625093.32	
207		816045.34	625069.55	
208		816037.41	625045.85	
209		816029.32	625022.19	
210		816021.06	624998.60	
211		816012.63	624975.06	
212		816004.03	624951.59	
213		815995.27	624928.17	
214		815986.34	624904.82	
215		815975.06	624886.78	
216		815966.02	624863.47	
217		815956.98	624840.16	
218		815948.50	624816.64	
219		815941.35	624792.69	
220		815935.54	624768.38	
221		815931.10	624743.78	



رئيس مكتب المساحة  
[Signature]

رئيس مكتب المساحة  
[Signature]

الهيئة المسوية لعمارة المملكة  
جريدة المملكة بالعمارة  
مكتب الخرطوم

كثف الاحداثيات لمسار مشروع الطريق الابيض

Point Table				
Point #	Elevation	Northing	Easting	Description
222		815928.04	624718.97	
223		815926.37	624694.03	
224		815926.08	624689.04	
225		815927.20	624644.06	
226		815929.70	624619.19	
227		815933.59	624594.50	
228		815938.37	624572.03	
229		815944.88	624547.90	
230		815952.72	624524.16	
231		815961.87	624500.90	
232		815972.12	624478.10	
233		815982.50	624455.35	
234		815992.87	624432.61	
235		816003.25	624409.86	
236		816013.62	624387.12	
237		816024.00	624364.37	
238		816036.27	624346.89	
239		816045.93	624323.83	
240		816054.85	624300.48	
241		816063.03	624276.86	

مهندس امير حورية عبدالرحمن  
مهندس امير حورية عبدالرحمن

مهندس امير حورية عبدالرحمن

مهندس امير حورية عبدالرحمن  
٢٦٧

الهيئة المصرية العامة للمساحة  
 جمهورية مصر العربية  
 مكتب المساحة

كشف الاحداثيات لمسار مشروع الطريق الابيض

Point Table				
Point #	Elevation	Northing	Easting	Description
242		816072.56	624253.75	
243		816079.47	624229.76	
244		816085.76	624205.57	
245		816100.16	624186.76	
246		816124.58	624189.74	
247		816141.44	624183.65	
248		816137.62	624165.19	
249		816113.60	624158.46	
250		816103.54	624137.32	
251		816109.78	624113.11	
252		816115.94	624088.89	
253		816120.99	624064.40	
254		816126.20	624039.96	
255		816132.49	624015.76	
256		816138.77	623991.56	
257		816145.06	623967.36	
258		816151.31	623943.16	
259		816156.87	623918.79	
260		816161.47	623894.21	
261		816165.10	623869.48	

  
 مدير مكتب المساحة  
 محمد عبد الحليم



مدير مكتب المساحة  
 محمد عبد الحليم

الهيئة العامة للغذاء والدواء  
 وزارة الصحة  
 مكتب المشروع

## كشف الإحداثيات لمسار مشروع الطريق الأبيض

Point Table				
Point #	Elevation	Northing	Easting	Description
262		816167.75	623844.62	
263		816169.43	623819.68	
264		816170.13	623794.69	
265		816169.85	623769.70	
266		816169.18	623744.71	
267		816168.50	623719.71	
268		816167.83	623694.72	
269		816167.16	623669.73	
270		816166.49	623644.74	
271		816165.81	623619.75	
272		816161.73	623598.86	
273		816163.06	623573.90	
274		816165.97	623549.07	
275		816170.42	623524.48	
276		816176.41	623500.21	
277		816183.91	623476.37	
278		816192.89	623453.04	
279		816203.32	623430.32	
280		816215.16	623408.31	
281		816228.35	623387.08	

رئيس مجلس المشروع  
 محمد بن عبد الله بن محمد  
 (Signature)


رئيس مجلس المشروع  
 محمد بن عبد الله بن محمد  
 (Signature)



الهيئة المصرية العامة للتقاسم  
مخبرية المساحة والقياس  
مكتب القسريات

كثف الاحداثيات لمسار مشروع الطريق الابيض

Point Table				
Point #	Elevation	Northing	Easting	Description
282		816245.47	623369.25	
283		816259.64	623348.65	
284		816273.80	623328.05	
285		816287.97	623307.45	
286		816302.13	623286.85	
287		816316.30	623266.25	
288		816330.46	623245.65	
289		816344.63	623225.05	
290		816358.79	623204.45	
291		816373.01	623183.89	
292		816387.28	623163.35	
293		816401.54	623142.82	
294		816415.80	623122.29	
295		816430.06	623101.75	
296		816444.32	623081.22	
297		816459.33	623061.60	
298		816481.55	623050.15	
299		816503.78	623038.70	
300		816528.41	623038.20	
301		816552.65	623044.17	

  
مهندس امير حورية المساحة والقياس

رئيس مكتب القسريات  
م. ح. ح. ح.  
م. ح. ح. ح.

الهيئة المصرية العامة للمساحة  
 جوية المساحة والتخطيط  
 مكتب التخطيط

## كشف الاحداثيات لمسار مشروع الطريق الايضي

Point Table				
Point #	Elevation	Northing	Easting	Description
302		816576.12	623052.75	
303		816598.93	623062.73	
304		816620.75	623074.92	
305		816642.50	623082.53	
306		816663.29	623068.65	
307		816684.09	623054.77	
308		816696.79	623034.12	
309		816686.56	623011.31	
310		816676.24	622988.54	
311		816665.76	622965.84	
312		816655.28	622943.14	
313		816644.66	622920.51	
314		816634.14	622897.84	
315		816621.15	622904.93	
316		816611.70	622881.80	
317		816610.97	622859.66	
318		816626.17	622839.81	
319		816641.92	622820.42	
320		816655.09	622799.23	
321		816664.54	622776.16	

مكتب التخطيط  
 الهيئة المصرية العامة للمساحة  
 جوية المساحة والتخطيط


رئيس مكتب التخطيط  
 محمد أبو عبد الله  
 ٢٠٢٢

هيئة المساحة العامة  
جريدة المساحة بـ ١٤٦  
مكتب المساحة

كشوف الإحداثيات لمسار مشروع الطريق الأبيض

Point Table				
Point #	Elevation	Northing	Easting	Description
322		816670.00	622751.83	
323		816672.26	622726.95	
324		816670.42	622702.22	
325		816663.29	622678.35	
326		816652.24	622656.03	
327		816638.35	622635.27	
328		816621.64	622616.88	
329		816600.82	622603.97	
330		816576.91	622596.66	
331		816553.26	622598.25	
332		816530.09	622607.63	
333		816507.61	622604.87	
334		816488.55	622588.80	
335		816474.21	622568.41	
336		816463.64	622545.75	
337		816453.19	622523.04	
338		816441.27	622504.57	
339		816418.96	622515.85	
340		816396.65	622527.14	
341		816390.16	622543.94	

  
مدير عام الهيئة العامة للمساحة



رئيس مكتب المساحة  
علاء الدين

الهيئة المسيرة العامة للمساحة  
 مديرية المساحة بالقاهرة  
 مكتب الشريعة

## كشف الإحداثيات لمسار مشروع الطريق الأبيض

Point Table				
Point #	Elevation	Northing	Easting	Description
342		816400.60	622566.65	
343		816411.05	622589.37	
344		816421.50	622612.08	
345		816431.95	622634.79	
346		816442.39	622657.50	
347		816452.84	622680.21	
348		816463.29	622702.93	
349		816473.74	622725.64	
350		816484.18	622748.35	
351		816494.63	622771.06	
352		816505.08	622793.78	
353		816514.73	622816.71	
354		816517.64	622841.54	
355		816516.45	622866.22	
356		816505.45	622888.54	
357		816492.33	622909.82	
358		816479.20	622931.09	
359		816466.08	622952.37	
360		816452.95	622973.65	
361		816439.83	622994.93	

  
 مدير عام المساحة  
 محمد عبد الحليم



رئيس مكتب الشريعة  
 جمال عبد الحميد  
 ٢٠٢٢

الهيئة المسورية العامة للمملكة  
 جمهورية المملكة العربية السعودية  
 مكتب المسوحات

كشف الأحداثيات لمسار مشروع الطريق الأبيض

Point Table				
Point #	Elevation	Northing	Easting	Description
362		816426.70	623016.20	
363		816413.58	623037.48	
364		816400.45	623058.76	
365		816387.33	623080.04	
366		816374.20	623101.32	
367		816361.08	623122.59	
368		816347.96	623143.87	
369		816334.70	623165.06	
370		816320.46	623185.61	
371		816306.22	623206.16	
372		816291.97	623226.70	
373		816277.73	623247.25	
374		816263.49	623267.80	
375		816249.25	623288.34	
376		816235.01	623308.89	
377		816220.77	623329.44	
378		816206.52	623349.98	
379		816192.31	623370.55	
380		816178.90	623391.65	
381		816166.67	623413.45	



مدير مكتب المسوحات  
 المهندس / محمد بن عبد العزيز بن محمد  
 السويدي

رئيس اللجنة  
 المهندس / محمد بن عبد العزيز بن محمد  
 السويدي

مدير مكتب المسوحات  
 المهندس / محمد بن عبد العزيز بن محمد  
 السويدي

الهيئة المصرية العامة للمساحة  
 جمهورية مصر العربية  
 مكتب المسوحات

## كشف الإحداثيات لمسار مشروع الطريق الأبيض

Point Table				
Point #	Elevation	Northing	Easting	Description
382		816155.65	623435.88	
383		816145.87	623458.89	
384		816137.38	623482.40	
385		816130.18	623506.34	
386		816129.03	623527.65	
387		816124.29	623552.19	
388		816117.42	623572.38	
389		816115.18	623597.27	
390		816114.31	623622.25	
391		816114.81	623647.25	
392		816116.68	623672.17	
393		816120.09	623696.72	
394		816126.77	623717.13	
395		816129.27	623742.01	
396		816130.73	623766.96	
397		816131.14	623791.96	
398		816130.51	623816.95	
399		816128.84	623841.89	
400		816122.65	623862.39	
401		816119.06	623887.12	



رئيس مكتب المسوحات  
 شهاب الدين محمد  
 ٢٠٢٢



الهيئة المسورة العامة للمساحة  
مخبرية المساحة بالبحرين  
مكتب المساحة

كشف الاهداءات لمسار مشروع الطريق الابيض

Point Table				
Point #	Elevation	Northing	Easting	Description
422		816012.34	624291.49	
423		816003.20	624314.76	
424		815994.60	624337.21	
425		815988.05	624358.37	
426		815975.02	624375.27	
427		815963.09	624397.24	
428		815950.46	624418.81	
429		815938.31	624440.66	
430		815927.30	624463.10	
431		815917.46	624486.08	
432		815908.81	624509.53	
433		815901.38	624533.40	
434		815895.18	624557.62	
435		815890.24	624582.12	
436		815886.56	624606.85	
437		815884.15	624631.73	
438		815883.03	624656.70	
439		815883.19	624681.70	
440		815884.63	624706.65	
44		815887.36	624731.50	



رئيس المساحة  
[Signature]

رئيس مكتب المساحة  
[Signature]  
٢٧٧



الهيئة المصرية العامة للمساحة

مصلحة المساحة بالقاهرة

مكتب المشروع

كشف الأحداثيات لمسار مشروع الطريق الأبيض

Point Table				
Point #	Elevation	Northing	Easting	Description
442		815891.35	624756.18	
443		815896.61	624780.61	
444		815903.12	624804.75	
445		815910.86	624828.52	
446		815919.70	624851.90	
447		815928.74	624875.21	
448		815937.78	624898.52	
449		815946.82	624921.83	
450		815955.65	624945.22	
451		815966.54	624964.10	
452		815972.05	624986.13	
453		815979.12	625009.00	
454		815987.41	625032.59	
455		815995.53	625056.23	
456		816003.49	625079.93	
457		816011.27	625103.69	
458		816018.88	625127.50	
459		816026.33	625151.37	
460		816033.57	625175.30	
461		816040.43	625199.34	

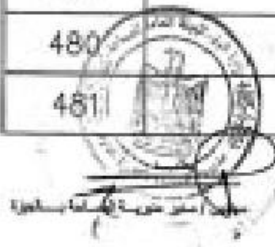


رئيس مكتب المشروع  
 محمد إبراهيم  
 CVTV

الهيئة المسوية لعمارة المملكة  
جريدة المملكة الأردنية  
مكتب المسوحات

## كشف الأحداثيات لمسار مشروع الطريق الأبيض

Point Table				
Point #	Elevation	Northing	Eastng	Description
462		816046.89	625223.49	
463		816052.95	625247.74	
464		816058.60	625272.10	
465		816063.84	625296.54	
466		816068.84	625321.03	
467		816074.36	625345.42	
468		816080.49	625369.65	
469		816087.11	625393.76	
470		816093.78	625417.85	
471		816100.44	625441.95	
472		816107.36	625465.97	
473		816114.87	625489.82	
474		816122.97	625513.47	
475		816131.35	625537.02	
476		816139.35	625560.71	
477		816146.95	625584.52	
478		816154.15	625608.46	
479		816160.96	625632.52	
480		816167.63	625656.61	
481		816174.30	625680.71	



رئيس مكتب المسوحات  
محمد زكريا

رئيس مكتب المسوحات  
محمد زكريا

الهيئة المصرية العامة للمساحة  
مصلحة المساحة والسجلات  
مكتبه الرئيسي

كشوف الأحداثيات لمسار مشروع الطريق الأبيض

Point Table				
Point #	Elevation	Northing	Easting	Description
482		816180.97	625704.80	
483		816187.75	625728.86	
484		816194.64	625752.89	
485		816201.65	625776.89	
486		816208.79	625800.85	
487		816216.03	625824.78	
488		816223.29	625848.70	
489		816230.54	625872.63	
490		816237.80	625896.55	
491		816245.06	625920.47	
492		816252.32	625944.40	
493		816259.58	625968.32	
494		816266.83	625992.24	
495		816274.09	626016.17	
496		816281.35	626040.09	
497		816288.61	626064.01	
498		816295.87	626087.94	
499		816303.12	626111.86	
500		816310.38	626135.78	
501		816317.64	626159.70	



مدير مصلحة المساحة والسجلات

رئيس مكتب المشروع

خيار م  
٥٧٧

الهيئة المسوية لعمارة المملكة

مخبرية المساحة بالبحرين

مكتب المساحة

كشف الاحداثيات لمسار مشروع الطريق الابيض

Point Table				
Point #	Elevation	Northing	Easting	Description
502		816324.90	626183.63	
503		816332.16	626207.55	
504		816339.41	626231.47	
505		816346.67	626255.40	
506		816353.93	626279.32	
507		816361.19	626303.24	
508		816368.45	626327.17	
509		816375.70	626351.09	
510		816382.96	626375.01	
511		816390.22	626398.94	
512		816397.48	626422.86	
513		816404.55	626446.84	
514		816411.02	626470.99	
515		816416.86	626495.29	
516		816422.08	626519.74	
517		816427.32	626544.16	
518		816431.86	626568.29	
519		816433.67	626593.09	
520		816435.61	626618.01	
521		816436.29	626643.00	



رئيس المساحة  
 [Signature]

رئيس مكتب المساحة  
 [Signature]

الهيئة العامة للغذاء والدواء

مخبرية الغذاء والدواء

مكتب المشروعات

كشف الإحداثيات لمسار مشروع الطريق الأبيض

Point Table				
Point #	Elevation	Northing	Easting	Description
522		816435.70	626667.99	
523		816434.33	626692.95	
524		816432.94	626717.91	
525		816431.55	626742.88	
526		816430.17	626767.84	
527		816428.78	626792.80	
528		816427.39	626817.76	
529		816426.17	626842.73	
530		816425.14	626867.71	
531		816424.11	626892.69	
532		816423.08	626917.67	
533		816422.06	626942.65	
534		816421.03	626967.62	
535		816420.00	626992.60	
536		816418.97	627017.58	
537		816398.95	627024.18	
538		816374.24	627020.43	
539		816349.59	627016.28	
540		816345.15	627035.25	
541		816345.98	627060.24	

رئيس مخبرية الغذاء والدواء

رئيس اللجنة

رئيس مكتب المشروعات

شماره ٢٩-٥٧  
٥٧٢٧

الهيئة المسوية لعمارة المملكة  
مفوضية المساحة بالبحرين  
مكتب المشروع

## كشف الاحداثيات لمسار مشروع الطريق الابيض

Point Table				
Point #	Elevation	Northing	Easting	Description
542		816346.80	627085.22	
543		816347.63	627110.21	
544		816348.45	627135.20	
545		816371.51	627128.44	
546		816395.27	627120.67	
547		816411.97	627135.28	
548		816415.85	627159.98	
549		816412.30	627179.62	
550		816411.17	627204.60	
551		816409.91	627229.56	
552		816408.52	627254.53	
553		816407.01	627279.48	
554		816405.38	627304.43	
555		816403.62	627329.36	
556		816401.75	627354.29	
557		816400.02	627379.23	
558		816399.27	627404.22	
559		816398.73	627429.22	
560		816398.19	627454.21	
561		816397.65	627479.20	

رئيس المفوضية  
مفوضية المساحة بالبحرين

رئيس المفوضية


رئيس مكتب المشروع  
مكتب المشروع

الهيئة المسيرة العامة للمساحة  
مفوضية المساحة بسلطنة عمان  
مكتب المساحة

كشف الاحداثيات لمسار مشروع الطريق الابيض

Point Table				
Point #	Elevation	Northing	Easting	Description
562		816397.11	627504.20	
563		816396.57	627529.19	
564		816396.03	627554.19	
565		816394.82	627579.15	
566		816392.94	627604.08	
567		816391.06	627629.01	
568		816389.18	627653.94	
569		816387.30	627678.87	
570		816385.42	627703.80	
571		816383.54	627728.73	
572		816381.66	627753.66	
573		816379.78	627778.59	
574		816377.90	627803.52	
575		816376.02	627828.45	
576		816374.14	627853.38	
577		816372.26	627878.30	
578		816370.38	627903.23	
579		816368.50	627928.16	
580		816366.62	627953.09	
581		816364.74	627978.02	

  
مدير مفوضية المساحة بسلطنة عمان



رئيس مكتب المساحة  
عمان  
٥٩  
٥٦٧

الهيئة المسيرة العامة للمساحة  
شعبة المساحة بالبحرين  
مكتب المسوحات

## كشف الاحداثيات لمسار مشروع الطريق الابيض

Point Table				
Point #	Elevation	Northing	Easting	Description
582		816362.86	628002.95	
583		816360.98	628027.88	
584		816359.10	628052.81	
585		816357.22	628077.74	
586		816355.34	628102.67	
587		816353.46	628127.60	
588		816351.58	628152.53	
589		816349.70	628177.46	
590		816347.82	628202.38	
591		816345.94	628227.31	
592		816344.06	628252.24	
593		816342.18	628277.17	
594		816340.30	628302.10	
595		816338.42	628327.03	
596		816336.54	628351.96	
597		816334.66	628376.89	
598		816332.78	628401.82	
599		816330.90	628426.75	
600		816329.02	628451.68	
601		816327.14	628476.61	

  
رئيس شعبة المساحة بالبحرين  
محمد بن عبد الله بن محمد بن عبد الله

رئيس الهيئة المسيرة العامة للمساحة  


رئيس مكتب المسوحات  
عبد الله بن محمد بن عبد الله بن محمد بن عبد الله  
٥٦٧




الهيئة المصرية العامة للمساحة  
 جمهورية السودان وبالعراق  
 مكتب الخرطوم

كشف الإحداثيات لمسار مشروع الطريق الأبيض

Point Table				
Point #	Elevation	Northing	Easting	Description
602		816325.26	628501.54	
603		816323.38	628526.46	
604		816321.50	628551.39	
605		816319.62	628576.32	
606		816317.74	628601.25	
607		816315.86	628626.18	
608		816313.98	628651.11	
609		816312.10	628676.04	
610		816310.14	628700.96	
611		816307.20	628725.79	
612		816303.79	628750.55	
613		816300.39	628775.32	
614		816296.99	628800.09	
615		816293.59	628824.85	
616		816290.26	628849.63	
617		816287.89	628874.52	
618		816286.45	628899.48	
619		816285.18	628924.44	
620		816284.04	628949.42	
621		816283.02	628974.40	

  
 رئيس مكتب الخرطوم  
 محمد عبد المنعم محمد

  
 رئيس مكتب الخرطوم  
 محمد عبد المنعم محمد

الهيئة العامة للمساحة  
مخبرية المساحة بسلطنة  
مكتب الخرطوم

## كشف الإحداثيات لمسار مشروع الطريق الأبيض

Point Table				
Point #	Elevation	Northing	Easting	Description
622		816282.12	628999.38	
623		816281.35	629024.37	
624		816265.90	629036.41	
625		816245.31	629022.28	
626		816224.92	629007.82	
627		816204.48	628993.41	
628		816183.52	628979.80	
629		816161.91	628967.24	
630		816139.70	628955.76	
631		816117.07	628945.13	
632		816094.42	628934.56	
633		816071.76	628923.99	
634		816049.11	628913.42	
635		816028.10	628908.31	
636		816015.13	628929.68	
637		816002.15	628951.04	
638		816015.94	628964.00	
639		816038.57	628974.64	
640		816060.89	628985.89	
641		816081.28	629000.36	



مدير المكتب  
[Signature]

مدير مكتب الخرطوم  
[Signature]

الهيئة المصرية العامة للمساحة  
 خريطة المساحة بالهولاء  
 مكتب المشروع

كشف الاحداثيات لمسار مشروع الطريق الابيض

Point Table				
Point #	Elevation	Northing	Easting	Description
642		816101.67	629014.82	
643		816122.06	629029.28	
644		816142.46	629043.74	
645		816162.85	629058.20	
646		816183.24	629072.66	
647		816203.64	629087.12	
648		816224.03	629101.59	
649		816244.42	629116.05	
650		816264.81	629130.52	
651		816279.34	629150.30	
652		816279.31	629175.30	
653		816279.29	629200.30	
654		816279.26	629225.30	
655		816279.24	629250.30	
656		816279.21	629275.30	
657		816279.19	629300.30	
658		816279.16	629325.30	
659		816279.14	629350.30	
660		816279.71	629375.29	
661		816281.25	629400.24	

  
 رئيس قسم  
 محمد عبد الحليم  
 ٥٧٧

رئيس مكتب المشروع  
 محمد إبراهيم  
 ٥٧٧

الهيئة المصرية العامة للمساحة  
مخبرية المساحة بالقاهرة  
مكتب المسحريات

## كشف الإحداثيات لمسار مشروع الطريق الأبيض

Point Table				
Point #	Elevation	Northing	Easting	Description
662		816282.88	629425.18	
663		816284.52	629450.13	
664		816286.15	629475.08	
665		816287.76	629500.03	
666		816288.56	629525.01	
667		816289.30	629550.00	
668		816288.81	629574.99	
669		816288.20	629599.99	
670		816287.46	629624.98	
671		816286.71	629649.96	
672		816285.95	629674.95	
673		816285.20	629699.94	
674		816284.44	629724.93	
675		816283.69	629749.92	
676		816282.93	629774.91	
677		816282.18	629799.90	
678		816281.42	629824.88	
679		816280.67	629849.87	
680		816280.47	629874.83	
681		816281.64	629899.69	

مهندس / ماسر مخرية المساحة بالقاهرة


رئيس المسحريات

رئيس مكتب المسحريات  
٢٤  
عمارة ٣٣  
CIV

الهيئة المصرية العامة للمساحة  
 جمهورية مصر العربية  
 مكتب المسوحات

كشف الإحداثيات لمسار مشروع الطريق الأبيض

Point Table				
Point #	Elevation	Northing	Easting	Description
682		816280.75	629924.68	
683		816279.74	629949.66	
684		816278.60	629974.63	
685		816274.19	629999.22	
686		816271.94	630024.10	
687		816270.24	630049.04	
688		816268.54	630073.98	
689		816266.84	630098.93	
690		816265.14	630123.87	
691		816263.44	630148.81	
692		816261.53	630173.74	
693		816259.39	630198.64	
694		816257.25	630223.55	
695		816255.12	630248.46	
696		816252.98	630273.37	
697		816250.84	630298.28	
698		816248.70	630323.19	
699		816246.56	630348.09	
700		816244.42	630373.00	
701		816242.28	630397.91	

  
 رئيس مكتب المسوحات  
 محمد عبد الحليم محمد

  
 رئيس مكتب المسوحات

رئيس مكتب المسوحات  
 محمد عبد الحليم محمد  
 ٢٥  
 ٥٧٧

الهيئة المسوية لعمارة المملكة  
مملكة البحرين  
مكتب التخطيط

كثف الإحداثيات لمسار مشروع الطريق الأبيض

Point Table				
Point #	Elevation	Northing	Easting	Description
702		816240.22	630422.83	
703		816238.18	630447.74	
704		816236.74	630472.69	
705		816235.72	630497.67	
706		816233.58	630522.58	
707		816231.44	630547.49	
708		816229.30	630572.40	
709		816227.16	630597.30	
710		816225.03	630622.21	
711		816221.90	630647.01	
712		816218.76	630671.80	
713		816216.71	630696.72	
714		816214.78	630721.65	
715		816212.98	630746.58	
716		816211.32	630771.53	
717		816209.77	630796.48	
718		816212.04	630818.14	
719		816210.57	630843.09	
720		816208.04	630867.95	
721		816206.89	630892.93	



مدير مكتب التخطيط  
عبدالله بن محمد

مدير مكتب التخطيط  
عبدالله بن محمد

الهيئة المصرية العامة للمساحة  
 جمهورية مصر العربية  
 مكتب الخرطوم

كشف الإحداثيات لمسار مشروع الطريق الأبيض

Point Table				
Point #	Elevation	Northing	Easting	Description
722		816205.73	630917.90	
723		816204.58	630942.87	
724		816203.43	630967.85	
725		816202.28	630992.82	
726		816201.12	631017.79	
727		816199.97	631042.77	
728		816198.82	631067.74	
729		816197.67	631092.71	
730		816196.51	631117.69	
731		816195.86	631142.68	
732		816194.89	631167.66	
733		816194.22	631192.65	
734		816193.87	631217.65	
735		816193.83	631242.65	
736		816194.11	631267.64	
737		816194.69	631292.64	
738		816195.59	631317.62	
739		816196.79	631342.59	
740		816198.37	631367.54	
741		816200.98	631392.40	



مدير مكتب الخرطوم  
 محمد عبد الحليم

مهندس مكتب الخرطوم  
 محمد عبد الحليم  
 ٢٠٢٢

الهيئة المصرية العامة للمساحة  
مخبرية المساحة بالفيوم  
مكتبه المشروع

كشف الإحداثيات لمسار مشروع الطريق الأبيض

Point Table				
Point #	Elevation	Northing	Eastng	Description
742		816203.28	631417.30	
743		816205.73	631442.18	
744		816208.50	631467.02	
745		816211.97	631491.28	
746		816215.05	631516.09	
747		816218.14	631540.90	
748		816220.43	631565.75	
749		816220.35	631590.75	
750		816223.53	631615.55	
751		816227.07	631640.29	
752		816230.92	631665.00	
753		816235.04	631689.65	
754		816239.20	631714.31	
755		816239.32	631739.11	
756		816228.49	631761.40	
757		816208.85	631776.50	
758		816206.32	631797.20	
759		816210.71	631821.81	
760		816215.99	631845.14	
761		816240.61	631840.80	



مدير مكتب المشروع  
عبد الرحمن  
٢٠٢٢



الهيئة المصرية العامة للتقانة  
 جوية المساحة بطنين  
 مكتب المشروع

كشف الإحداثيات لمسار مشروع الطريق الأبيض

Point Table				
Point #	Elevation	Northing	Easting	Description
762		816265.23	631836.46	
763		816289.85	631832.13	
764		816314.47	631827.79	
765		816339.09	631823.45	
766		816363.71	631819.11	
767		816361.41	631796.44	
768		816356.41	631771.95	
769		816351.41	631747.45	
770		816338.92	631734.53	
771		816314.27	631732.01	
772		816293.34	631718.74	
773		816280.55	631697.52	
774		816275.84	631672.99	
775		816271.80	631648.32	
776		816268.08	631623.60	
777		816264.68	631598.83	
778		816261.55	631574.03	
779		816258.47	631549.22	
780		816255.39	631524.41	
781		816252.30	631499.60	



*(Handwritten signature)*

رئيس مكتب المشروع ٢٩  
 محمد كرم

الهيئة العامة للغذاء والدواء

مملكة البحرين

مكتب الشروط

كثف الاحداثيات لمسار مشروع الطريق الابيض

Point Table				
Point #	Elevation	Northing	Easting	Description
782		816249.22	631474.79	
783		816246.30	631449.96	
784		816243.70	631425.10	
785		816241.41	631400.20	
786		816239.45	631375.28	
787		816237.80	631350.33	
788		816236.58	631325.36	
789		816235.98	631300.37	
790		816236.01	631275.37	
791		816236.66	631250.38	
792		816237.95	631225.42	
793		816239.86	631200.49	
820		816274.36	630526.97	
821		816276.49	630502.06	
822		816278.63	630477.16	
823		816280.77	630452.25	
824		816282.91	630427.34	
825		816285.05	630402.43	
826		816287.19	630377.52	
827		816289.33	630352.62	



رئيس مكتب الشروط  
 محمد إبراهيم  
 ٤٧٧

الهيئة السورية للحسابات  
عمومية الحسابات بالعملة  
مكتب المشروعات

كشف الأحدثيات لمسار مشروع الطريق الأبيض

Point Table				
Point #	Elevation	Northing	Easting	Description
828		816291.47	630327.71	
829		816293.61	630302.80	
830		816295.75	630277.89	
831		816297.89	630252.98	
832		816300.02	630228.07	
833		816302.16	630203.17	
834		816304.30	630178.26	
835		816306.43	630153.35	
836		816308.44	630128.43	
837		816310.33	630103.50	
838		816312.10	630078.56	
839		816313.75	630053.62	
840		816315.27	630028.66	
841		816312.44	630007.87	
842		816313.74	629982.90	
843		816318.72	629962.11	
844		816319.79	629937.13	
845		816320.74	629912.15	
846		816321.56	629887.16	
847		816322.32	629862.17	



*(Handwritten signature)*

رئيس مكتب المشروعات  
عبد الرحمن  
٢٧

الهيئة المصرية العامة للمساحة  
مخبر المساحة بساتون  
مكتب المسوحات

## كشف الإحداثيات لمسار مشروع الطريق الأبيض

Point Table				
Point #	Elevation	Northing	Easting	Description
848		816323.07	629837.18	
849		816323.83	629812.20	
850		816324.58	629787.21	
851		816325.33	629762.22	
852		816326.09	629737.23	
853		816326.84	629712.24	
854		816327.60	629687.25	
855		816328.35	629662.26	
856		816329.11	629637.27	
857		816329.86	629612.29	
858		816330.53	629587.30	
859		816331.08	629562.30	
860		816331.50	629537.30	
861		816332.38	629512.32	
862		816334.05	629487.38	
863		816335.73	629462.44	
864		816337.41	629437.49	
865		816339.10	629412.55	
866		816340.78	629387.61	
867		816342.01	629362.64	



رئيس مكتب المسوحات  
عبد الرحمن  
٢٠٢٢

الهيئة المصرية العامة للمساحة  
 جمهورية السودان بالنيابة  
 مكتب الخرطوم

كشف الإحداثيات لمسار مشروع الطريق الأبيض

Point Table				
Point #	Elevation	Northing	Easting	Description
868		816342.15	629337.64	
869		816342.18	629312.64	
870		816342.20	629287.64	
871		816342.23	629262.64	
872		816342.25	629237.64	
873		816342.49	629212.65	
874		816358.70	629197.31	
875		816379.19	629211.62	
876		816399.58	629226.08	
877		816419.98	629240.54	
878		816440.42	629254.93	
879		816461.38	629268.56	
880		816482.47	629281.98	
881		816503.56	629295.41	
882		816524.65	629308.83	
883		816545.74	629322.26	
884		816566.64	629335.97	
885		816587.03	629350.43	
886		816607.42	629364.89	
887		816627.82	629379.35	



رئيس القسم  
 [Signature]

رئيس مكتب المساحة  
 [Signature]  
 ٢٠٢٢

الهيئة المصرية العامة للمساحة

مخبرية المساحة بالفيوم

مكتب الطرودك

كشف الإحداثيات لمسار مشروع الطريق الأبيض

Point Table				
Point #	Elevation	Northing	Easting	Description
888		816648.21	629393.81	
889		816668.60	629408.27	
890		816688.99	629422.74	
891		816709.39	629437.20	
892		816729.78	629451.66	
893		816750.17	629466.12	
894		816770.56	629480.58	
895		816790.96	629495.04	
896		816811.35	629509.51	
897		816831.74	629523.97	
898		816816.43	629513.11	
899		816796.03	629498.64	
900		816775.64	629484.18	
901		816755.25	629469.72	
902		816734.85	629455.26	
903		816714.46	629440.80	
904		816694.07	629426.34	
905		816673.68	629411.87	
906		816653.28	629397.41	
907		816632.89	629382.95	



رئيس مكتب الطرودك  
 علي د. اسم  
 ٥٧٧

الهيئة المصرية العامة للمساحة  
شعبة المساحة بالفيلا  
مكتب المساحة

كشف الإحداثيات لمسار مشروع الطريق الأبيض

Point Table				
Point #	Elevation	Northing	Easting	Description
908		816612.50	629368.49	
909		816592.11	629354.03	
910		816571.71	629339.57	
911		816550.99	629325.60	
912		816529.90	629312.17	
913		816508.81	629298.75	
914		816487.72	629285.32	
915		816466.63	629271.90	
916		816445.59	629258.40	
917		816425.05	629244.14	
918		816404.66	629229.68	
919		816384.27	629215.22	
920		816363.87	629200.76	
921		816344.33	629206.73	
922		816342.26	629231.42	
923		816342.23	629256.42	
924		816342.21	629281.42	
925		816342.18	629306.42	
926		816342.16	629331.42	
927		816342.11	629356.42	

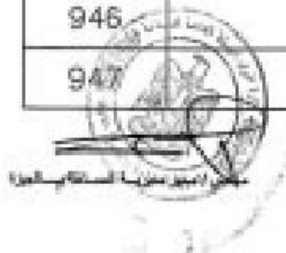


رئيس مكتب المساحة  
م. م. م. م. م.  
م. م. م. م. م.  
م. م. م. م. م.

الهيئة العامة للمعاشرة  
مؤسسة المساحة والقياس  
مكتب المساحة

كشف الإحداثيات لمسار مشروع الطريق الأبيض

Point Table				
Point #	Elevation	Northing	Easting	Description
928		816341.19	629381.40	
929		816339.51	629408.34	
930		816337.83	629431.28	
931		816336.15	629456.23	
932		816334.47	629481.17	
933		816332.79	629506.11	
934		816331.61	629531.08	
935		816331.20	629556.08	
936		816330.68	629581.07	
937		816330.04	629606.07	
938		816329.30	629631.05	
939		816328.54	629656.04	
940		816327.79	629681.03	
941		816327.03	629706.02	
942		816326.28	629731.01	
943		816325.52	629756.00	
944		816324.77	629780.99	
945		816324.01	629805.98	
946		816323.26	629830.96	
947		816322.50	629855.95	



رئيس مكتب المساحة  
عبدالله بن محمد  
٢٠٢٢



الهيئة المصرية العامة للمساحة

مخبرية المساحة بالقاهرة

مكتب المساحة

كشف الإحداثيات لمسار مشروع الطريق الأبيض

Point Table				
Point #	Elevation	Northing	Easting	Description
948		816321.75	629880.94	
949		816320.96	629905.93	
950		816320.04	629930.91	
951		816319.00	629955.89	
952		816314.04	629976.69	
953		816312.78	630001.65	
954		816315.63	630022.45	
955		816314.14	630047.41	
956		816312.52	630072.35	
957		816310.78	630097.29	
958		816308.92	630122.22	
959		816306.94	630147.15	
960		816304.83	630172.06	
961		816302.70	630196.97	
962		816300.56	630221.87	
963		816298.42	630246.78	
964		816296.28	630271.69	
965		816294.14	630296.60	
966		816292.00	630321.51	
967		816289.86	630346.42	




مدير مكتب المساحة

رئيس مكتب المساحة  
محمد وليد  
٥٧٧

الهيئة المسوية لعمارة المملكة  
مملكة البحرين  
مكتب المشروع

كشف الاهدائات لمسار مشروع الطريق الابيض

Point Table				
Point #	Elevation	Northing	Eastng	Description
968		816287.72	630371.32	
969		816285.58	630396.23	
970		816283.44	630421.14	
971		816281.30	630446.05	
972		816279.17	630470.96	
973		816277.03	630495.87	
974		816274.89	630520.77	
975		816272.75	630545.68	
976		816270.61	630570.59	
977		816268.47	630595.50	
978		816266.33	630620.41	
979		816264.19	630645.31	
980		816262.26	630670.24	
981		816260.75	630695.19	
982		816259.66	630720.17	
983		816258.98	630745.16	
984		816258.72	630770.16	
985		816258.69	630795.16	
986		816258.66	630820.16	
987		816258.63	630845.16	



رئيس مكتب المشروع

رئيس مكتب المشروع  
عبدالله بن محمد

الهيئة المصرية العامة للمساحة

مطوية المساحة بالفيوم

مكتب الشروط

كثف الاحداثيات لمسار مشروع الطريق الابيض

Point Table				
Point #	Elevation	Northing	Easting	Description
988		816258.60	630870.16	
989		816258.56	630895.16	
990		816258.23	630920.16	
991		816257.49	630945.14	
992		816256.38	630970.12	
993		816255.23	630995.09	
994		816254.08	631020.07	
995		816252.92	631045.04	
996		816251.73	631070.01	
997		816250.20	631094.96	
998		816248.24	631119.89	
999		816245.88	631144.78	
1000		816243.10	631169.62	



رئيس اللجنة

رئيس مكتب الشروط

عازم