

بِسْمِ اللَّهِ الرَّحْمَنِ الرَّحِيمِ



جمهورية مصر العربية

رئاسة الجمهورية

الوقائع المصرية

مُلحق للجريدة الرسمية

الثمن ١٠ جنيهاً

السنة

١٩٥ هـ

الصادر في يوم الأربعاء ١٠ المحرم سنة ١٤٤٣
الموافق (١٨ أغسطس سنة ٢٠٢١)

العدد

١٨٢



محتويات العدد

رقم الصفحة

- ٣ محافظــــــــة القــــــــاهرة : قرار محافظ القاهرة رقم ٢٨٧٨ لسنة ٢٠٢١ .
- ١٠ محافظــــــــة كــــــــفر الشــــــــيخ : قرار رقم ٦٧٠ لسنة ٢٠٢١
- ١١ محافظــــــــة الأــــــــقــــــــصر : قرار رقم ٣١١ لسنة ٢٠١٩
- ٢٤ مديرية التضامن الاجتماعى بالجيزة : قرار قيد رقم ٧٠٤٢ لسنة ٢٠٢١
- ٢٥ { محافظــــــــة المنــــــــيا
مديرية التضامن الاجتماعى
قرار قيد رقم ٣٠٨٩ لسنة ٢٠٢٠
- ٢٧ { محافظــــــــة الجــــــــيزة
الإدارة العامة للتعاون
ملخص عقد التأسيس ولنظام الداخلى لجمعية .
- إعلــــــــانــــــــات مــــــــخــــــــتلفــــــــة : إعلــــــــانــــــــات الوــــــــزارات والهيئات والمصالح
- ٢٨ : إعلــــــــانــــــــات فــــــــقد
- : إعلــــــــانــــــــات مــــــــناقــــــــصات وممارسات
- : إعلــــــــانــــــــات بــــــــيع وتأجير
- : حــــــــجوزات - بــــــــيوع إدارية

قرارات محافظ القاهرة

قرار محافظ القاهرة رقم ٢٨٧٨ لسنة ٢٠٢١

بشأن

اعتماد مشروع تخطيط منطقة عشش المهاجرين بحى المرج كمنطقة خدمات

محافظ القاهرة

بعد الاطلاع على القانون رقم ٤٣ لسنة ١٩٧٩ بشأن نظام الإدارة المحلية

ولائحته التنفيذية وتعديلاته ؛

وعلى قانون البناء رقم ١١٩ لسنة ٢٠٠٨ ولائحته التنفيذية ؛

وعلى مذكرة الإدارة العامة للتخطيط والتنمية العمرانية المعتمدة منا

بتاريخ ٢٠٢٠/١٢/٨ ؛

وعلى موافقة المجلس التنفيذى لمحافظة القاهرة بجلسته المنعقدة فى ٢٠٢٠/١٢/٢١ ؛

وعلى صورة كتاب وزارة التنمية المحلية رقم (٩٣٨/٣) بتاريخ ٢٠٢١/٥/٥

والمرفق به صورة كتاب هيئة مستشارى مجلس الوزراء رقم (٣-١١٣٤٠) بتاريخ ٢٠٢١/٤/٢٥

المتضمن موافقة السيد الدكتور رئيس مجلس الوزراء على المشروع ؛

قرر:

المادة الأولى - اعتماد مشروع تخطيط منطقة عشش المهاجرين بحى المرج

كمنطقة خدمات كالاتى :

١ - اعتماد خطوط التنظيم السوداء السميكة .

٢- إلغاء خطوط التنظيم المعتمدة والمتعارضة مع المشروع والمؤشر عليها

بعلامات (XXXX) .

٣- اعتماد قطعة الأرض المحدد دائرها باللون اللبنى كخدمات تعليمية لصالح الهيئة

العامة للأبنية التعليمية بمسطح حوالى ٢٥٠٢٠ م^٢ طبقاً لاشتراطات الهيئة .

٤- اعتماد قطعة الأرض المحدد دائرها باللون البنى (كمكتب تموين) بمسطح

حوالى ٢٣٠٥ م^٢ (بنسبة بناء لا تزيد عن ٧٥%) والارتفاع بحد أقصى ثلاثة أدوار .

٥- اعتماد قطعة الأرض المحدد دائرها باللون الأصفر (كشهر عقارى) بمسطح

حوالى ٢٢٩٥ م^٢ (بنسبة بناء لا تزيد عن ٧٥%) والارتفاع بحد أقصى ثلاثة أدوار .

٦- اعتماد قطعة الأرض المحدد دائرها باللون الأزرق (كسجل مدنى) بمسطح

حوالى ٢٢٨٥ م^٢ (بنسبة بناء لا تزيد عن ٧٥%) والارتفاع بحد أقصى ثلاثة أدوار .

٧- اعتماد قطعة الأرض المحدد دائرها باللون الأحمر كقاعة متعددة الأغراض

بمسطح حوالى ٢٦٣٥ م^٢ (بنسبة بناء لا تزيد عن ٧٥%) والارتفاع بحد أقصى ثلاثة أدوار

(تدار بمعرفة الحى) .

٨- اعتماد قطعة الأرض المحدد دائرها باللون الرمادى كخدمات دينية

(مسجد قائم بالطبيعة) لصالح وزارة الأوقاف بمسطح حوالى ٢٤٧٥ م^٢ .

٩- اعتماد قطعة الأرض المحدد دائرها باللون البرتقالى (كمكتب بريد) بمسطح

حوالى ٢٣٤٥ م^٢ (بنسبة بناء لا تزيد عن ٧٥%) والارتفاع بحد أقصى ثلاثة أدوار .

١٠- الالتزام بما ورد بعاليه وبأى اشتراطات لأى جهة من الجهات المعنية بالدراسة

وتنفيذ اشتراطات كل جهة قبل صرف التراخيص .

١١- على الإدارة العامة للأملاك اتخاذ اللازم نحو إجراءات التخصيص للجهات

كل فيما يخصه .

كل ذلك حسب ما هو مبين على الرسم المرفق .

المادة الثانية - يُنشر هذا القرار في الوقائع المصرية ، ويعمل به من تاريخ نشره ،

وعلى جميع الجهات المختصة تنفيذه .

محافظ القاهرة

اللواء/ خالد عبد العال



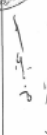

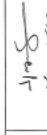


صورة التكرارية لا يعطى لها عند التناول
المطابق للمادة ١٨٢ من القانون رقم ١٨٢ لسنة ٢٠٢١

المرجع ١١٣/٢٠١٤/٢٨٧٧٨

محافظة القاهرة
مدينة الاسكان و المرافق
الادارة العامة للتخطيط والتنمية العمرانية
ادارة المشروعات (١)

اعتماد مشروع تخطيط منطقة عشش المهاجرين بحى المرج كمنطقة خدمات

مقياس الرسم : ١ : ٥٠٠

مدير عام الادارة العامة للتخطيط والتنمية العمرانية	وكيل الادارة العامة للتخطيط والتنمية العمرانية	ادارة المشروعات (١)		
		مدير ادارة	وكيل ادارة	مهندس
 م.م. السيد محمد السيد	 م.م. السيد محمد السيد	 م.م. السيد محمد السيد	 م.م. السيد محمد السيد	 م.م. السيد محمد السيد

محافظة القاهرة

بعد الاطلاع على القانون رقم ٤٣ لسنة ١٩٧٩ بشأن نظام الادارة المحلية ولائحته التنفيذية وتعديلاتهما .
وعلى قانون البناء رقم ١١٩ لسنة ٢٠٠٨ ولائحته التنفيذية
وعلى صورة مذكرة الادارة العامة للتخطيط والتنمية العمرانية المعتمدة منا بتاريخ ٢٠٢٠/٨/٧٧ .
وعلى موافقة المجلس التنفيذي للمحافظة بجلسته المنعقدة بتاريخ ٢٠٢٠/٧/٢١ .

- وعلى صورة كتاب وزارة التنمية المحلية رقم ١١٧٨/٣ بتاريخ ٢٠١٧/٥/٢١ والمرفق به صورة كتاب هيئة مستشارى مجلس الوزراء رقم ٣ - ١١٣٤ بتاريخ ٢٠٢١/٤/٢٥ المتضمن موافقة السيد الدكتور رئيس مجلس الوزراء على المشروع

المادة الاولى

اعتماد مشروع تخطيط منطقة عشش المهاجرين بحى المرج كمنطقة خدمات كالاتى

قرار

<p>٢٠٢١ ٢٠٢١</p>		<p>مكتب مكتب</p>
<p>١- اعتماد خطط عمل للتنظيم الموسمي للموسم</p> <p>٢- الاعتماد على خطط التنظيم المعتمدة والمعتمدة مع المشروع والمؤشر عليها بعلامات * * * * *</p> <p>٣- اعتماد قطعة الأرض المحدد دائرها باللون الالبي كخدمات تعليمية لصالح الميعة العامة للبيئة التنموية بمسح حوالي ٢٠٠٠ م طبقاً لاشتراطات الميعة</p> <p>٤- اعتماد قطعة الأرض المحدد دائرها باللون الالبي (ككتيب تموين) بمسح حوالي ٢٠٣٥ م (بنسبة بناع لا تزيد عن ٧٥٪) والارتفاع بحد اقصى ثلاثه ادوار</p> <p>٥- اعتماد قطعة الأرض المحدد دائرها باللون الاصفر (كمنهر عقارى) بمسح حوالي ٢٠٢٥ م (بنسبة بناع لا تزيد عن ٧٥٪) والارتفاع بحد اقصى ثلاثه ادوار</p> <p>٦- اعتماد قطعة الأرض المحدد دائرها باللون الازرق (كسجل مدنى) بمسح حوالي ٢٠٧٥ م (بنسبة بناع لا تزيد عن ٧٥٪) والارتفاع بحد اقصى ثلاثه ادوار</p> <p>٧- اعتماد قطعة الأرض المحدد دائرها باللون الاحمر (كقاعة متعددة الاغراض) بمسح حوالي ٢٠٣٥ م (بنسبة بناع لا تزيد عن ٧٥٪) والارتفاع بحد اقصى ثلاثه ادوار (تدار بمعرفة الضى) كخدمات دينية (مسجد قائم بالطبيعة)</p> <p>٨- اعتماد قطعة الأرض المحدد دائرها باللون الرمادى لصالح وزارة الاوقاف بمسح حوالي ٢٠٤٧٥ م</p> <p>٩- اعتماد قطعة الأرض المحدد دائرها باللون البرتقالى (ككتيب بريد) بمسح حوالي ٢٠٢٥ م (بنسبة بناع لا تزيد عن ٧٥٪) والارتفاع بحد اقصى ثلاثه ادوار</p> <p>١٠- الالتزام بما ورد بهاليه وبأى اشتراطات لاي جهة من الجهات المعنية بالدراسة وتفيها اشتراطات كل جهة قبل صرف التراخيص</p> <p>١١- على الادارة العامة للاسلاك اتخاذ اللازم نحو اجراءات التخصيص للجهات كل فيما يخصه</p> <p>كل ذلك حسب ما هو مبين على الرسم المرفوق</p>	<p>مكتبة مكتبة</p> <p>تحتفظ محافظة القاهرة اللواء/حاله/بمدير العمل</p> <p>مدير المديرية ١٠٠٠ ١٠٠٠ لواء م/وائل حلقى حلقى</p>	





محافظه كفر الشيخ

قرار رقم ٦٧٠ لسنة ٢٠٢١

بتاريخ ٢٠٢١/٧/١٨

محافظ كفر الشيخ

بعد الاطلاع على القانون رقم ٤٣ لسنة ١٩٧٩ بشأن الإدارة المحلية ولائحته التنفيذية وتعديلاتهما ؛
وعلى القانون رقم ١١٩ لسنة ٢٠٠٨ بإصدار قانون البناء ولائحته التنفيذية وتعديلاتهما ؛
وعلى كتاب الإدارة العامة للتخطيط والتنمية العمرانية بالمحافظة المؤرخ ٢٠٢١/٧/١٢ والمرفق به محضر اجتماع لجنة الإشراف على أعمال التخطيط العمرانى بالمحافظة المؤرخ ٢٠٢١/٦/١٧ والمتضمن الموافقة على تعديل المخطط التفصيلى لقرية شباس عمير طبقاً للطبيعة بناءً على الطلب المقدم من الوحدة المحلية بشباس عمير - مركز قلين ؛
وعلى ما تقتضيه المصلحة العامة ؛

قرر:

- مادة ١** - يعتمد تعديل المخطط التفصيلى لقرية شباس عمير طبقاً للطبيعة والمقدم من الوحدة المحلية بشباس عمير - مركز قلين .
- مادة ٢** - يُنشر القرار فى الوقائع المصرية .
- مادة ٣** - على جميع جهات الاختصاص تنفيذ هذا القرار اعتباراً من اليوم التالى لتاريخ نشره .

محافظ كفر الشيخ

اللواء/ جمال نور الدين

محافظة الأقصر

قرار رقم ٣١١ لسنة ٢٠١٩

محافظ الأقصر

بعد الاطلاع على قانون نظام الإدارة المحلية الصادر بالقانون رقم ٤٣ لسنة ١٩٧٩ وتعديلاته ولائحته التنفيذية ؛

وعلى قانون البناء رقم ١١٩ لسنة ٢٠٠٨ ولائحته التنفيذية ؛

وعلى القرار الجمهورى رقم ٣٧٨ لسنة ٢٠٠٩ بإنشاء محافظة الأقصر ؛

وعلى القرار الوزارى رقم ٦١٥ لسنة ٢٠١٦ بشأن اعتماد المخطط الاستراتيجى

العام لمدينة الأقصر ؛

وعلى اعتماد المخطط التفصيلى لمنطقة امتداد شرق مدينة الأقصر ؛

وعلى مذكرة الإدارة العامة للتخطيط والتنمية العمرانية ؛

وعلى ما تأسر منا بتاريخ ٢٠١٩/٧/٢ ؛

قرر:

(المادة الأولى)

ووفق على اعتماد مشروع تعديل المخطط التفصيلى لمنطقة امتداد شرق

مدينة الأقصر .

(المادة الثانية)

تعتبر خريطة تعديل المخطط التفصيلى لمنطقة امتداد شرق مدينة الأقصر جزء

لا يتجزأ من هذا القرار .

(المادة الثالثة)

على الإدارة العامة للتخطيط والتنمية العمرانية نشر هذا القرار بالوقائع المصرية .

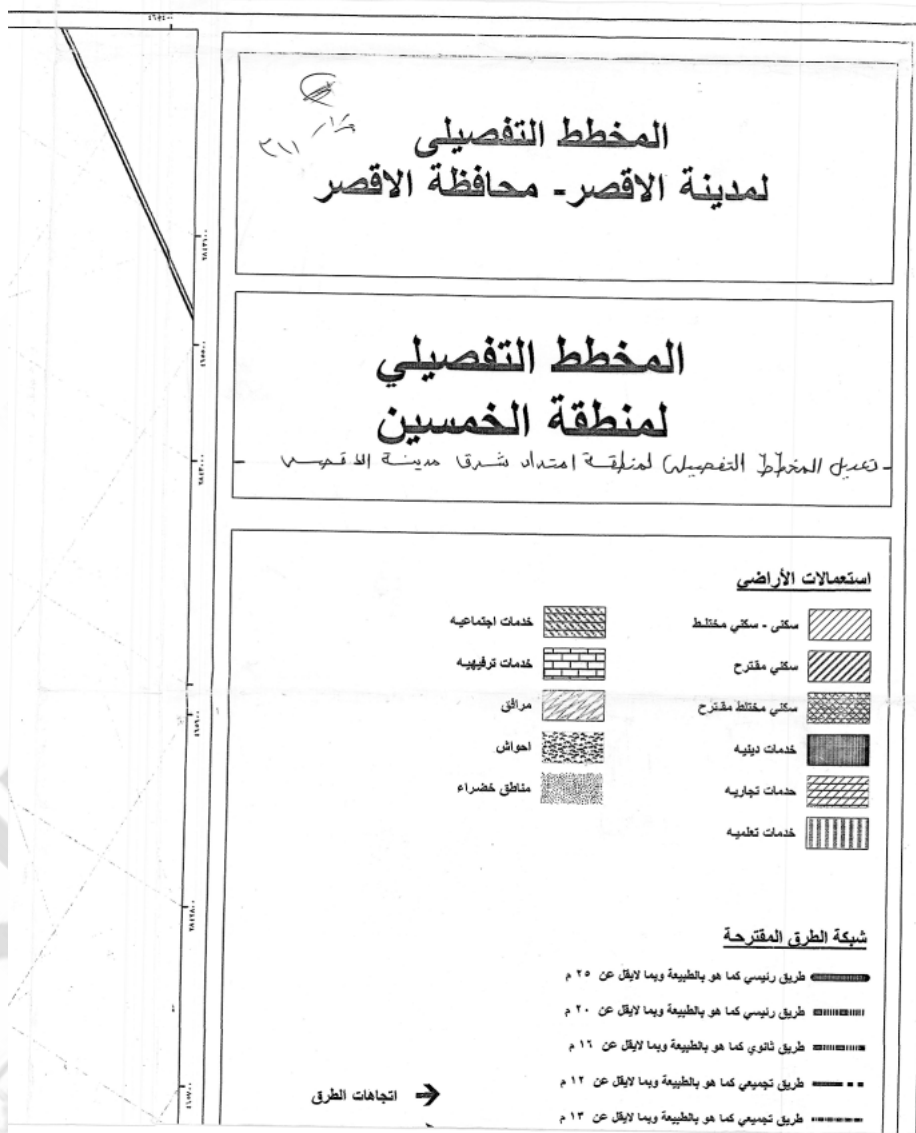
(المادة الرابعة)

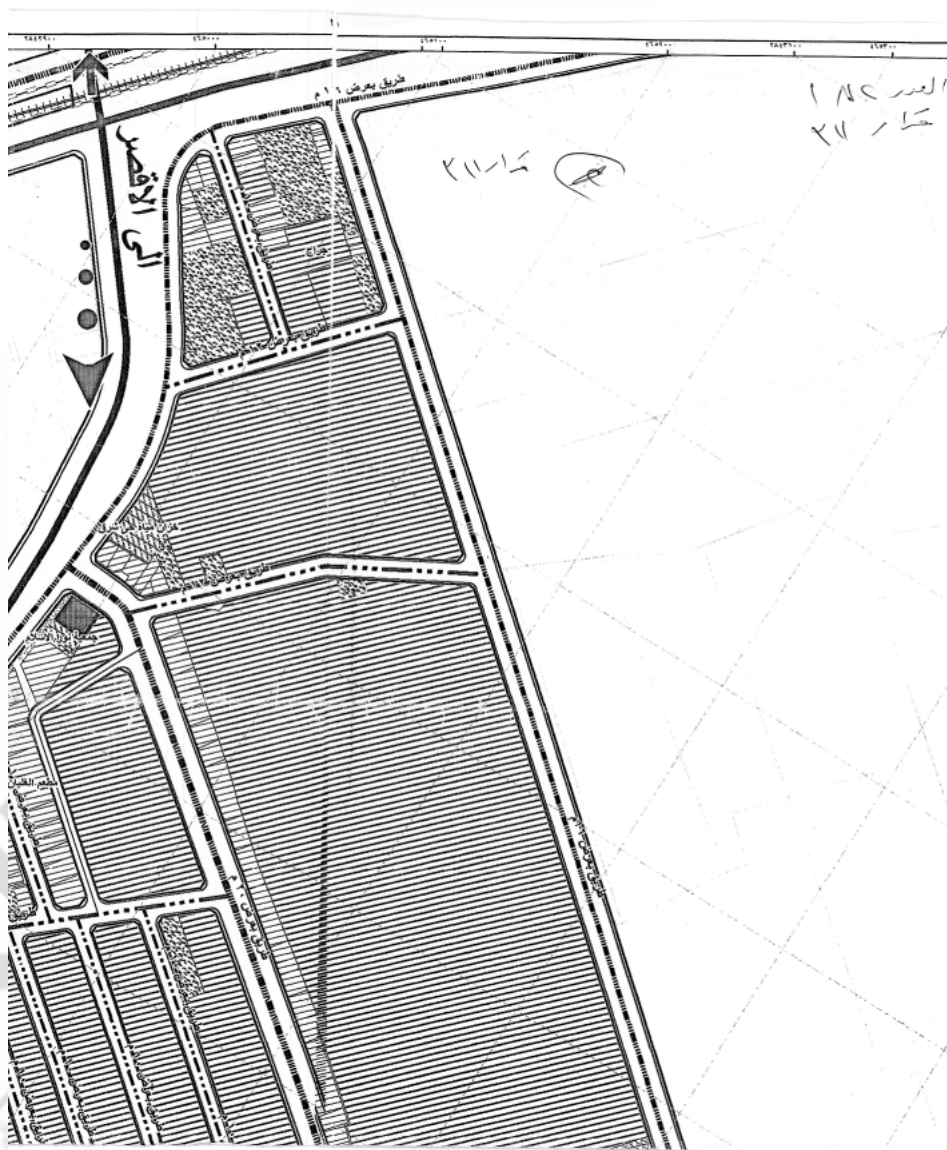
على جميع الجهات المختصة تنفيذ هذا القرار .


صدر فى ٢٠١٩/٧/٢

محافظ الأقصر

المستشار/ مصطفى محمد أهم خالد







الإشتراطات التخطيطية و البنائية العامة :- الإشتراطات الخاصة بالمخطط التفصيلي لمدينة الأقصر

١- الإستخدامات المحددة لهذه المناطق تكون طبقاً للاستخدامات الواردة بالمخطط الإستراتيجي العام للمدينة.

٢- يراعي كافة الإشرطاطات الخاصة بالكثافة السكانية والبنائية للمناطق الواقعة بالمخططات التفصيلية طبقاً للإشترطاطات البنائية الواردة بالمخطط الإستراتيجي العام المعتمد (لوحات + تقرير .)

٣- الارتفاعات المسموح بها طبقاً لما جاء بكتاب هيئة العمليات للقوات المسلحة رقم ٧٦١ / ٢٠١٠ ووفقاً للمخطط الإستراتيجي العام المعتمد للمدينة.

٤- الالتزام بعروض الشوارع الواردة بالمخطط الإستراتيجي العام المعتمد وفي حالة ما إذا كانت عروض الطرق على الطبيعة أكبر من المخطط فيتم الالتزام بالطبيعة.

٥- عروض الشوارع بالأراضي الواقعة بالإمتداد العمراني لا يقل عرضها عن ١٠ أمتار .

٦- يراعي الالتزام بما جاء بالمخطط الإستراتيجي العام بشأن الخدمات ونقاط الحيز من لوحة الحيز المعتمد .

٧- عند إقامة أكثر من مبني على قطعة ارض واحدة يتم تقديم مشروع تقسيم طبقاً للقانون ١١٩ لسنة ٢٠٠٨ ولائحته التنفيذية وطبقاً لعدد المملوكة والمساحات الواردة بالعقود مع مراعاة أطوال البلوكات طبقاً لما جاء بالقانون .

٨- الإشرطاطات الخاصة ببروز المباني تكون طبقاً لما جاء بالمواد الخاصة بذلك بالقانون ١١٩ لسنة ٢٠٠٨ ولائحته التنفيذية .

٩- يلتزم مجلس مدينة الأقصر وأصحاب مشروع التقسيم بتوفير أوضاع القطع من حيث المساحة والإشرطاطات المنصوص عليها في قانون البناء رقم ١١٩ لسنة ٢٠٠٨ ولائحته التنفيذية والمخطط الإستراتيجي العام المعتمد لمدينة الأقصر والقانون رقم ٢٢٢ لسنة ١٩٩٥ بشأن فرض مقابل التحسين والتقسيم واللوائح والتعليمات المعمول بها في هذا الشأن .

١٠- يتم اتباع توجيهات الجهاز المسئول بالمحافظة والمدينة بشأن ما يخص إشرطاطات الواجهات (طراز معماري + واجهات) .

١١- يتحمل المواطن تنفيذ المساحة لقطعة الأرض الخاصة به طبقاً للخرائط المساحية وعلى نفقته الخاصة قبل إصدار التراخيص ومشاريع التقسيم .

١٢- يتم الالتزام بجميع القرارات المعتمدة والصادرة سابقاً بالنسبة لخطوط التنظيم وعروض الشوارع بالمخطط الإستراتيجي العام المعتمد أيهما أكبر .

١٣- يتم الالتزام بخطوط التنظيم وعروض الطرق لتحديد أطوال وعروض البلوكات والأراضي ومراجعتها مع عقود الملكية .

١٤- يتم تحديد عروض الشوارع المقترحة طبقاً لحدود الملكية ومناصفة بين الملاك .

١٥- يتم عمل فصل حد على املاك السكة الحديد في الأراضي المظلة مباشرة على خطوط السكة الحديد .

١٦- يسمح بالبناء على الصامت .

١٧- مراعاة املاك الدولة (ان وجدت) .

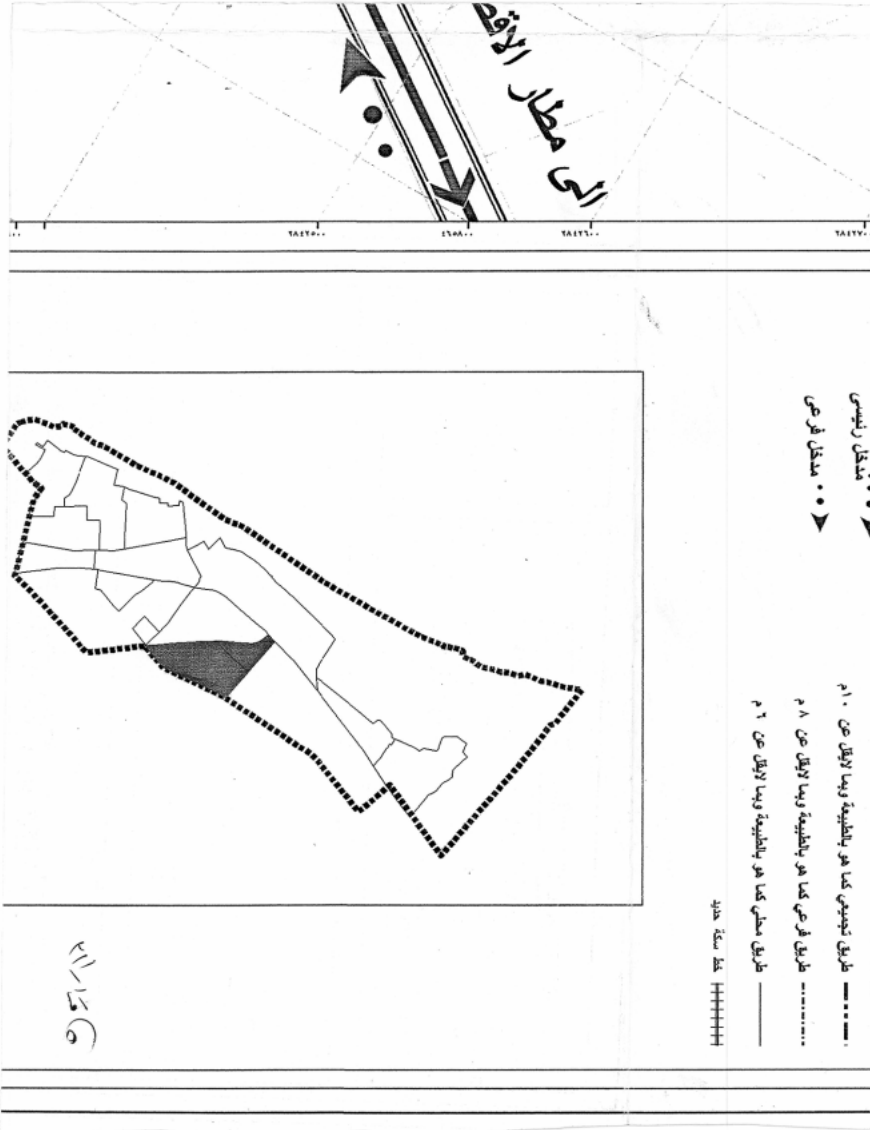
١٨- الالتزام بحد نزع ملكية الطرق وتوسعتها ومراعاة حرم الكباري والمصارف والترع بالمدينة .

١٩- مراعاة حرم الضغط وفي حالة وجود اي مباني تقع في حرم الضغط يجب ازالته

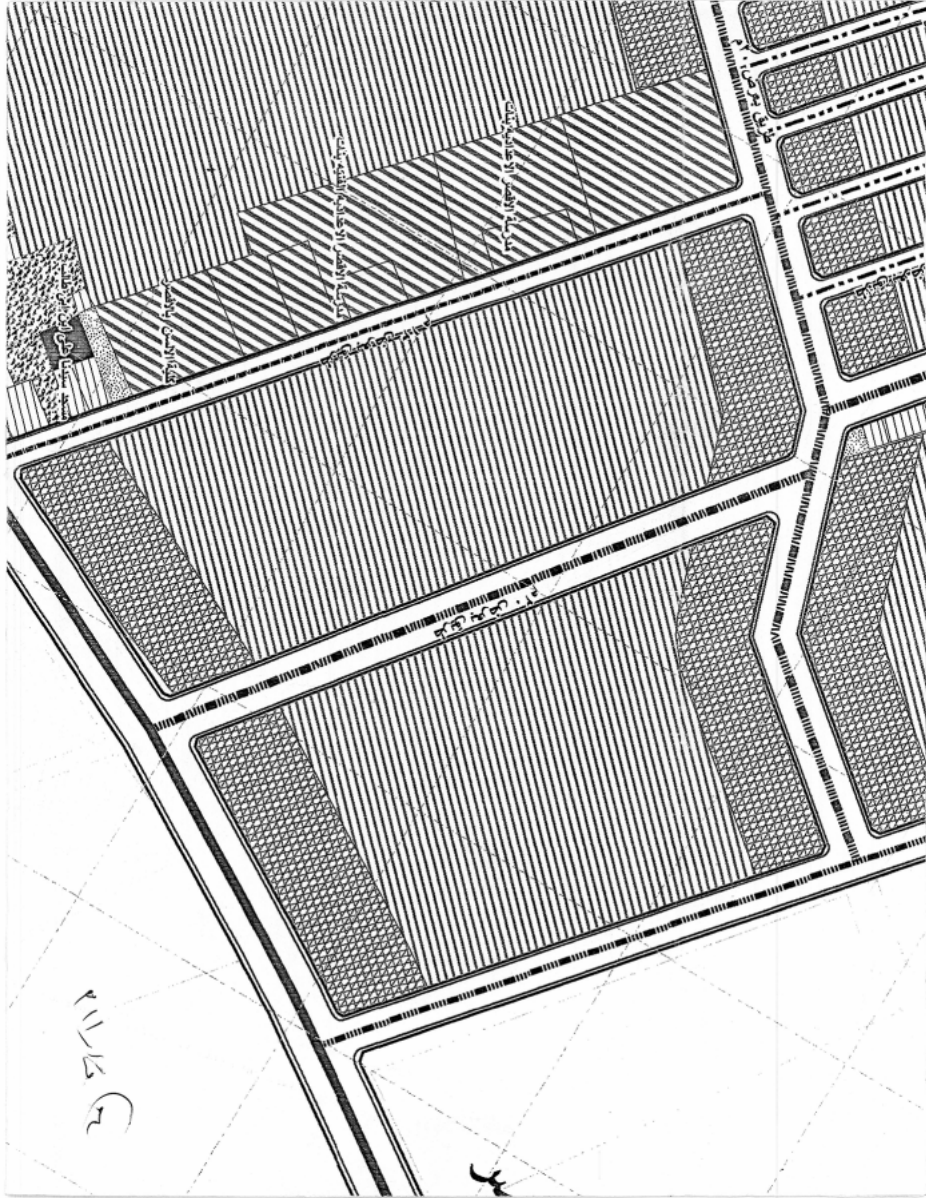
مراقبة هيئة صحت طيات المساحة


شروط رقم ٢٠٠٨/٢٢٢

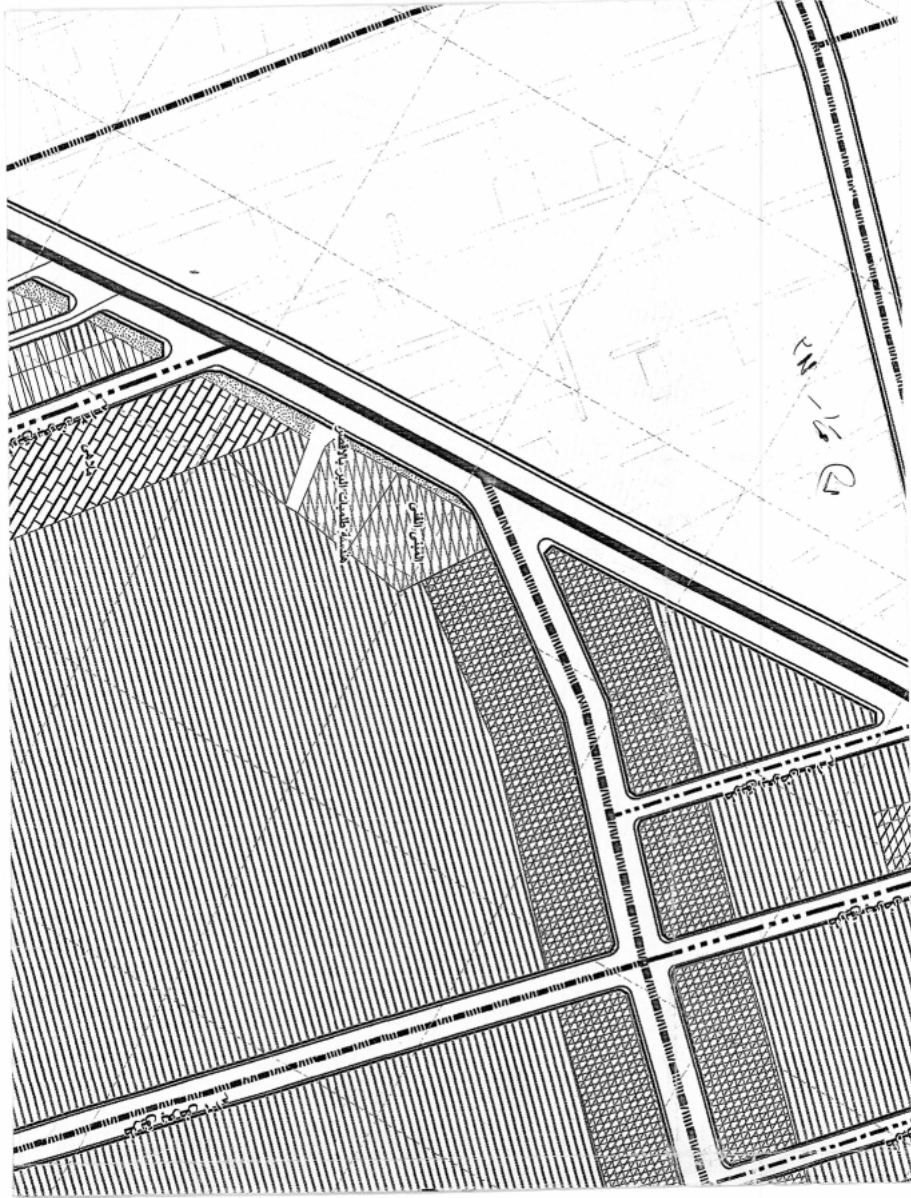
إشترطاطات تخطيطية - بنائية للمباني

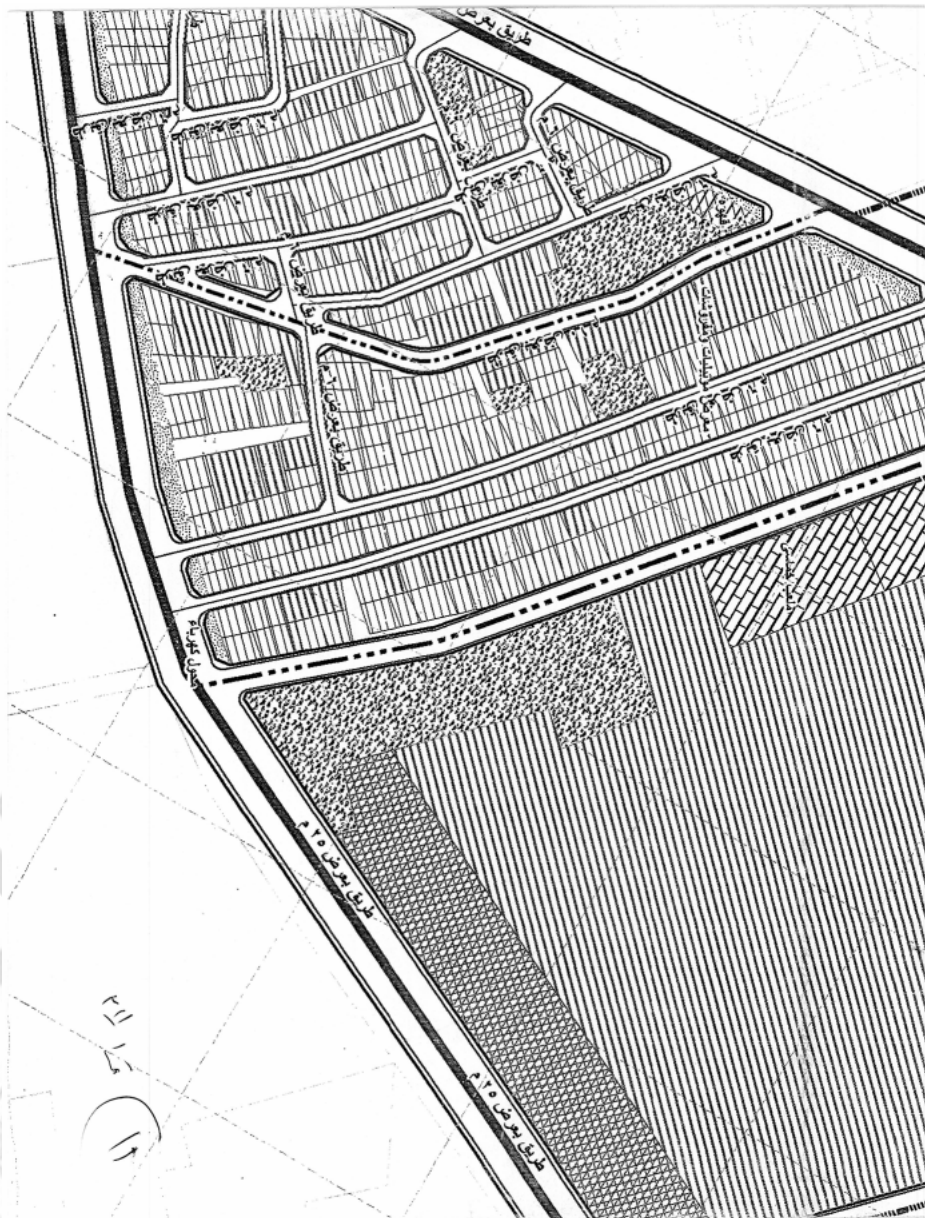


 <p>٢١١٠٢١</p>	
 <p>الشمال</p>	
<p>اسم اللوحة</p> <p>المخطط التفصيلي</p>	
<p>المكتب الاستشاري</p> <p>جران جروب للاستشارات الهندسية</p>	
<p>مقياس الرسم ١:١,٥٠٠</p> <p>٠ ١٥٣٠ ٦٠ ٩٠ ١٢٠ Meters</p>	



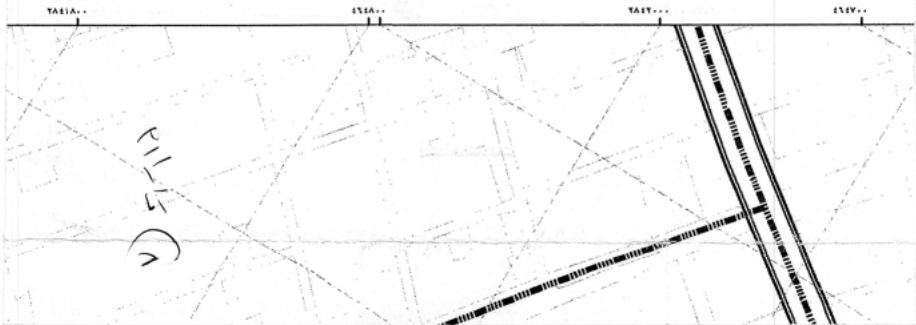




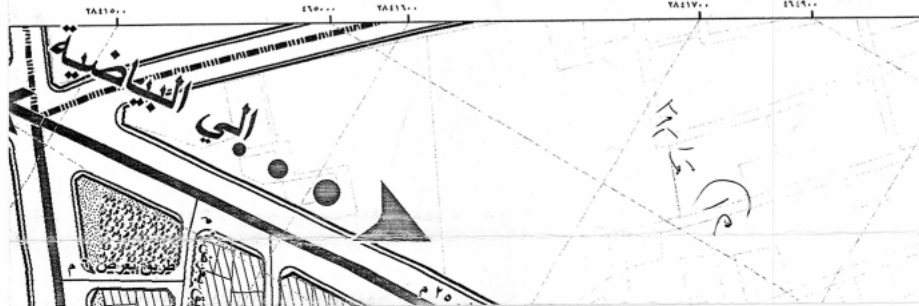


رقم دفتر الترخيص	المنطقة	المساحة (م ^٢)	القيمة المقدرة (م ^٢)
٢٧١٠	منطقة زوت حربية قائمة (محافظة البحيرة - قويسنة)	٧٠٠	١٠٠٠٠
٢٧١١	منطقة زوت حربية قائمة (محافظة البحيرة - قويسنة)	٧٠٠	١٠٠٠٠
٢٧١٢	منطقة زوت حربية قائمة (محافظة البحيرة - قويسنة)	٧٠٠	١٠٠٠٠

قرار اعتماد
مشروع المخطط التفصيلي
لمدينة الأقصر - محافظة الأقصر
لمنطقة الخمسين



بناءً على القرار الوزاري رقم ٣ - ٢٠١٢٢ لسنة ٢٠١٥ يعتمد المخطط الإسكاني لمدينة الأقصر واعتماد الحيز العمراني لمدينة الأقصر بتاريخ ٢٠١٨/١١/٢٠١٥	رئيس مجلس المدينة المهندس / أيمن الشريفة ٢٠١٥	مدير الإدارة الهندسية بالمدينة م / كرم ناجي
مدير الدارة التخطيط العمرانية بالمحافظة م / عبد المسيح نيكول بولس	سكرتير عام المحافظة اللواء / هشام شادي	المحافظة السيد / مصطفى محمد أنهم خالد



مديرية التضامن الاجتماعى بالجيزة

(قطاع الشؤون الاجتماعية)

إدارة الجمعيات

قرار قيد رقم ٧٠٤٢ لسنة ٢٠٢١

بتاريخ ٢٠٢١/٥/٢٣

مدير المديرية

بعد الاطلاع على أحكام القانون رقم ١٤٩ لسنة ٢٠١٩ بإصدار قانون تنظيم ممارسة العمل الأهلى ؛
وعلى اللائحة التنفيذية الصادرة بالقرار رقم ١٠٤ للقانون رقم ١٤٩ لسنة ٢٠١٩ ؛
وبعد العرض على الاتحاد المختص بتاريخ ٢٠٢١/٥/٩ ؛
وعلى مذكرة إدارة الجمعيات بتاريخ ٢٠٢١/٥/٦ ؛

قـسـر :

(مادة أولى)

قيد مؤسسة دينا الشريف للأعمال الخيرية تحت رقم (٧٠٤٢) بتاريخ ٢٠٢١/٥/٢٣
عنوان المقر : ٥ شارع بدر الدين - الدقى .
ميدان العمل : خدمات ثقافية وعلمية ودينية - حماية البيئة - التنظيم والإدارة -
النشاط الأدبى والفنى .
تمارس الأنشطة بعد موافقة الجهات المعنية المختصة .
النطاق الجغرافى للعمل : جمهورية مصر العربية .
الإدارة التابع لها المؤسسة : الدقى الاجتماعية .
عدد أعضاء مجلس أمناء المؤسسة : خمسة أعضاء .
مبلغ التأسيس : عشرون ألف جنيه لا غير .
السنة المالية : تبدأ من أول يوليو وتنتهى فى نهاية يونيو من كل عام .
حل المؤسسة وأيلولة الأموال إلى : صندوق دعم مشروعات الجمعيات
والمؤسسات الأهلية .

(مسادة ثانية)

تلتزم المؤسسة بنشر قيد ملخص النظام الأساسى الخاص بها بموقعها الإلكتروني
إن تيسر ، وبجريدة الوقائع المصرية .

مدير المديرية

أ/ رضا متولى

محافظة المنيا - مديرية التضامن الاجتماعى

إدارة الجمعيات والاتحادات

قرار قيد رقم ٣٠٨٩ لسنة ٢٠٢٠

بتاريخ ٢٠٢٠/١٠/٥

وكيل الوزارة - مدير المديرية

بناءً على قانون تنظيم عمل الجمعيات والمؤسسات الأهلية الصادر بالقانون

رقم ١٤٩ لسنة ٢٠١٩ ؛

وعلى الطلب المقدم من جمعية نور المصطفى لتنمية المجتمع بأسمو العروس ؛

وعلى مذكرة السيد مدير إدارة الجمعيات ؛

وعلى موافقتنا ؛

قرر :

مادة أولى - قيد جمعية نور المصطفى لتنمية المجتمع بأسمو العروس

تحت رقم (٣٠٨٩) لسنة ٢٠٢٠ طبقاً لأحكام القانون رقم ١٤٩ لسنة ٢٠١٩

بمديرية التضامن الاجتماعى بالمنيا ، وملخص قيدها كالاتى :

اسم الجمعية : نور المصطفى لتنمية المجتمع بأسمو العروس .

عنوانها : قرية أسمو العروس - مركز ديرمواس - محافظة المنيا .

نطاق عملها الجغرافى : على مستوى الجمهورية .

رسم العضوية : ٥ (خمسة) جنيهات .

قيمة الاشتراك السنوى : ١٢ (اثنا عشر) جنيهًا .

مجلس الإدارة : ٩ (تسعة) أعضاء .

أهم ميادين عمل الجمعية :

١ - المساعدات الاجتماعية والخدمات الاجتماعية .

٢ - الخدمات الثقافية والعلمية والدينية والتعليمية .

٣ - رعاية الأمومة والطفولة وذوى الاحتياجات الخاصة .

٤- التنمية الاقتصادية لزيادة دخل الأسرة وعمل مشروعات .

٥- الرعاية الصحية .

٦- التنظيم والإدارة .

٧- رعاية الأسرة .

٨- تنمية المجتمع المحلي .

٩- المرأة المعيلة .

١٠- الأسر المنتجة .

١١- حماية البيئة .

١٢- حماية المستهلك .

١٣- الصداقة بين الشعوب .

أهم أنشطة الجمعية : طبقاً للمادة (٣) من لائحة النظام الأساسي .

حل الجمعية وأيلولة أموالها : إلى صندوق إعانة الجمعيات والمؤسسات الأهلية .

مادة ثانية - على جميع الجهات المختصة تنفيذ هذا القرار من تاريخه .

مادة ثالثة - يُنشر هذا القرار بالوقائع المصرية على نفقة الجمعية .

وكيل الوزارة

مدير المديرية

أ / ياسر بخيت أحمد سليمان



محافظة الجيزة - الإدارة العامة للتعاون

التعاون الإسكانى

ملخص عقد التأسيس والنظام الداخلى

للجمعية التعاونية للبناء والإسكان للعاملين

بشركة هايبر وان للتجارة

وفقاً لعقد التأسيس المؤرخ فى يوم الأحد الموافق ٢٠٢١/٧/٤

ومحضر اجتماع المؤسسين البالغ عددهم ٣٠ (ثلاثون) مؤسس بتاريخ ٢٠٢١/٧/٤

فإنه قد تم تأسيس جمعية تعاونية للبناء والإسكان للعاملين بشركة هايبر وان

للتجارة بالجيزة وذلك طبقاً لأحكام قانون التعاون الإسكانى رقم ١٤ لسنة ١٩٨١

وقد سجل النظام الداخلى وعقد التأسيس لهذه الجمعية بالإدارة العامة للتعاون

بمحافظة الجيزة تحت رقم (٣٦٣) بتاريخ ٢٠٢١/٨/٤

ومنطقة عملها محافظة الجيزة والمصايف .

ونظامها الداخلى مطابق للنموذج المعتمد من السيد وزير الإسكان وباب العضوية

مفتوح لأعضاء الجمعية التعاونية للعاملين بشركة هايبر وان للتجارة بالجيزة .

ويدير الجمعية مجلس إدارة مكون من ٥ (خمسة) أعضاء .

وقد بلغ عدد الأسهم المكتتب بها فى عقد التأسيس ٣٠ (ثلاثون) سهماً وقيمتها

٢٤١ جنيهاً فقط (مائتان وواحد وأربعون جنيهاً) مصرياً لا غير وأودعت الأموال

المحصلة من المؤسسين والبالغ قيمتها ٧٢٣٠ جنيهاً فقط (سبعة آلاف ومائتان

وثلاثون جنيهاً) مصرياً لا غير بخزينة البنك الزراعى المصرى - الفرع الرئيسى

بالجيزة بالإيصال رقم (١٨٨٨٠٧٢٦) بتاريخ ٢٠٢١/٧/٤

تحريراً فى ٢٠٢١/٨/٤

مدير الإدارة

مهندسة/ أوديت نصيف يوسف

إعلانات فقد

مديرية الشئون الصحية بالوادي الجديد

تعلن عن فقد عدد (٢) دفتر ٣٣ ع ح الخاص بالقومسيون الطبى بالوادي الجديد
من رقم (٩١٩٢٨١) إلى رقم (٩١٩٣٦٠) ومن رقم (٩١٩٣٦١) إلى رقم (٩١٩٤٤٠)
ويعتبران ملغين وكل من يحاول استعمالهما يعرض نفسه للمساءلة القانونية .

طبعت بالهيئة العامة لشئون المطابع الأميرية

رئيس مجلس الإدارة

محاسب / أشرف إمام عبد السلام

رقم الإيداع بدار الكتب ٢٦٨ لسنة ٢٠٢١

٢٥٠٩٦ / ٢٠٢١ - ١٨ / ٨ / ٢٠٢١ - ١٠٨٩

