

جمهورية مصر العربية



رَأْسُةَ الْجُمْهُورِيَّةِ

الجريدة الرسمية

الثن ١٥ جنيهاً

السنة السابعة والستون	الصادر في ٢٧ رجب سنة ١٤٤٥ هـ الموافق (٨ فبراير سنة ٢٠٢٤ م)	العدد ٦ تابع (أ)
--------------------------	---	-----------------------

محتويات العدد

قرارات رئيس جمهورية مصر العربية

رقم الصفحة	
٣	قرار رقم ٣٧ لسنة ٢٠٢٤
٨	قرار رقم ٣٨ لسنة ٢٠٢٤
١٤	قرار رقم ٣٩ لسنة ٢٠٢٤
١٧	قرار رقم ٤٠ لسنة ٢٠٢٤



صورة الكترونية لأبطالها عند التناول
سابق الأميرالية

قرار رئيس جمهورية مصر العربية رقم ٣٧ لسنة ٢٠٢٤

رئيس الجمهورية

بعد الاطلاع على الدستور ؛

- وعلى قانون الهيئات العامة الصادر بالقانون رقم ٦١ لسنة ١٩٦٣ ؛
وعلى قانون نظام الإدارة المحلية الصادر بالقانون رقم ٤٣ لسنة ١٩٧٩ ؛
وعلى القانون رقم ٥٩ لسنة ١٩٧٩ فى شأن إنشاء المجتمعات العمرانية الجديدة ؛
وعلى القانون رقم ١٤٣ لسنة ١٩٨١ فى شأن الأراضى الصحراوية ؛
وعلى قانون حماية الآثار الصادر بالقانون رقم ١١٧ لسنة ١٩٨٣ ؛
وعلى القانون رقم ٧ لسنة ١٩٩١ فى شأن بعض الأحكام المتعلقة بأملك الدولة الخاصة ؛
وعلى قانون البيئة الصادر بالقانون رقم ٤ لسنة ١٩٩٤ ؛
وعلى قانون الموارد المائية والرى الصادر بالقانون رقم ١٤٧ لسنة ٢٠٢١ ؛
وعلى قرار رئيس الجمهورية رقم ١٩٣ لسنة ٢٠٠٠ بإنشاء مدينة الفيوم الجديدة؛
وعلى قرار رئيس الجمهورية رقم ١٥٢ لسنة ٢٠٠١ بشأن تحديد المناطق الاستراتيجية ذات الأهمية العسكرية ؛
وعلى قرار رئيس الجمهورية رقم ١٥٣ لسنة ٢٠٠١ بإنشاء المركز الوطنى لتخطيط استخدامات أراضى الدولة ؛
وعلى قرار رئيس الجمهورية رقم ٤٦٣ لسنة ٢٠١٧ بتعديل كردون مدينة الفيوم الجديدة وبتخصيص بعض المساحات المملوكة للدولة ملكية خاصة لصالح محافظة بنى سويف لاستخدامها فى مشروعات المحافظة التنموية ؛
وعلى قرار رئيس الجمهورية رقم ٦٢ لسنة ٢٠١٨ بشأن خريطة تنمية أراضى جمهورية مصر العربية ؛
وبناءً على ما عرضه المركز الوطنى لتخطيط استخدامات أراضى الدولة ؛
وبعد موافقة مجلس الوزراء ؛

قرار :

(المادة الأولى)

تعديل مساحة مدينة الفيوم الجديدة المنشأة بموجب قرار رئيس الجمهورية رقم ١٩٣ لسنة ٢٠٠٠ المشار إليه لتصبح بمساحة ١١٥٣٨,٣٩ فدان تقريباً تعادل ٤٨٤٧٠,٨٦٩ متراً مربعاً ، وفقاً للوحة وجدول الإحداثيات المرفقين .

(المادة الثانية)

لا يخل هذا القرار بأراضي المناطق الأثرية الكائنة داخل حدود المساحة المخصصة بالمادة الأولى من هذا القرار .

(المادة الثالثة)

تحتفظ القوات المسلحة بالمساحات المملوكة لها داخل حدود هذا القرار .

(المادة الرابعة)

تلغى المادة الأولى من قرار رئيس الجمهورية رقم ٤٦٣ لسنة ٢٠١٧ المشار إليه .

(المادة الخامسة)

ينشر هذا القرار في الجريدة الرسمية ، ويعمل به من اليوم التالي لتاريخ نشره .

صدر برئاسة الجمهورية في ٢٧ رجب سنة ١٤٤٥ هـ

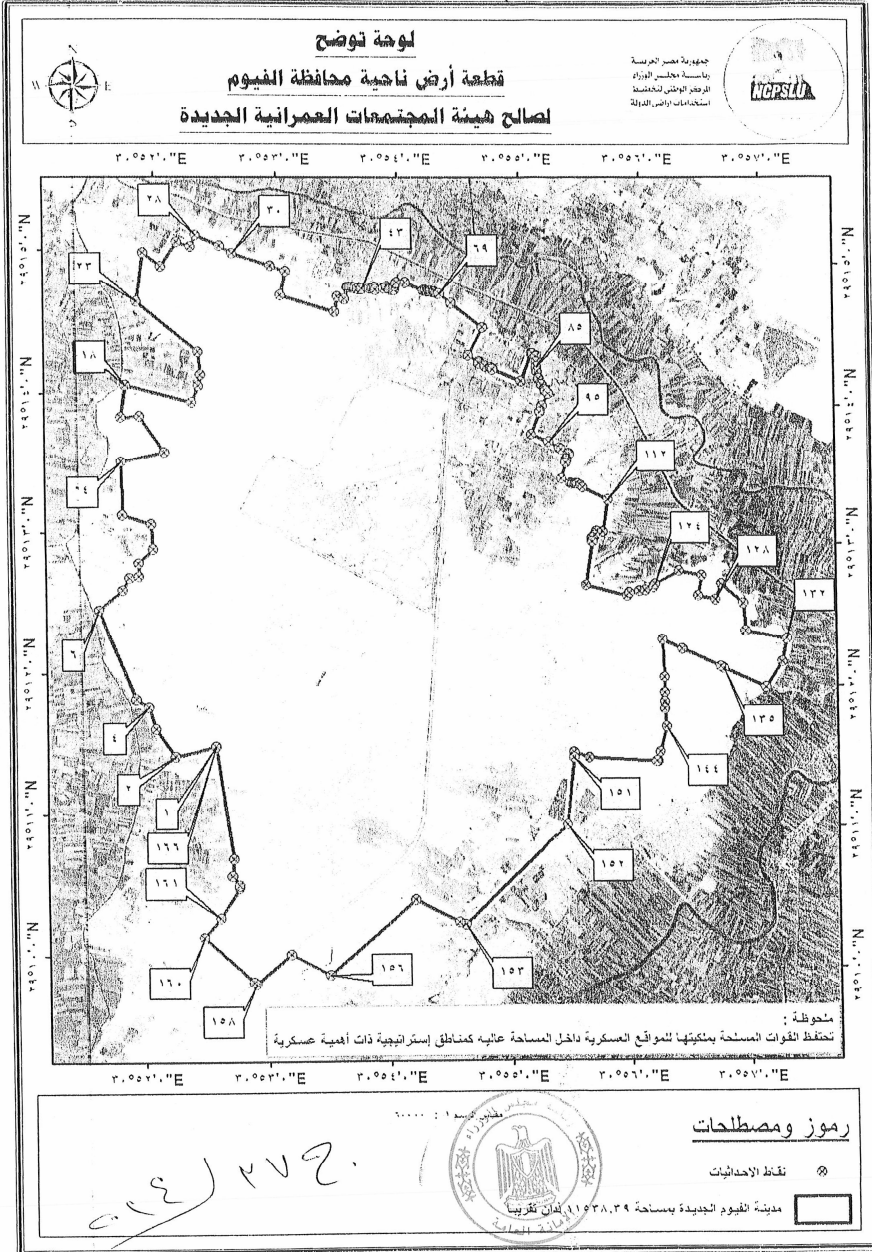
(الموافق ٨ فبراير سنة ٢٠٢٤ م) .

عبد الفتاح السيسي



صدر هذا القرار في الجريدة الرسمية في ٨ فبراير سنة ٢٠٢٤ م

٣٧٤ ٥٢٤ (٤)



٣٧٤ ٥٢٤ (٤)

٣٧٤ ٥٢٤

ع ٣٧ ص ٥٥ (٥)

كشف إحداثيات مدينة القيوم الجديدة
لصالح هيئة المجتمعات العمرانية الجديدة (بنظام WGS ٨٤)

POINT_Y	POINT_X	المسلسل	POINT_Y	POINT_X	المسلسل
٢٩٥١٤٤٥,٨٣"	٣,٥٥٣٥٧,٢٨"	٥١	٢٩٥١١٣٠,٠٥"	٣,٥٥٢٣٣,٠٨"	١
٢٩٥١٤٤٥,٦٧"	٣,٥٥٣٥٨,٤٢"	٥٢	٢٩٥١١٢٥,٤٢"	٣,٥٥٢١٣,٣٧"	٢
٢٩٥١٤٤٥,٧١"	٣,٥٥٣٥٩,٣٧"	٥٣	٢٩٥١١٣٧,٣٤"	٣,٥٥٢٠٣,٨٢"	٣
٢٩٥١٤٤٧,٣٧"	٣,٥٥٣٥٩,٩٣"	٥٤	٢٩٥١١٤٦,٣٨"	٣,٥٥٢٠٠,٣٨"	٤
٢٩٥١٤٤٨,٤٢"	٣,٥٥٤٠٠,٢٧"	٥٥	٢٩٥١١٤٩,٥١"	٣,٥٥١٥٤,٠٦"	٥
٢٩٥١٤٤٨,٧٥"	٣,٥٥٤٠٠,٧٢"	٥٦	٢٩٥١٢٢٦,٩١"	٣,٥٥١٣٥,٥٩"	٦
٢٩٥١٤٤٨,٨٥"	٣,٥٥٤٠٤,٨٢"	٥٧	٢٩٥١٢٣٥,٦٣"	٣,٥٥١٤٧,٠٠"	٧
٢٩٥١٤٤٥,٧٨"	٣,٥٥٤١٣,٨٣"	٥٨	٢٩٥١٢٤١,١٩"	٣,٥٥١٥٠,٤٤"	٨
٢٩٥١٤٤٥,٥٨"	٣,٥٥٤١٤,٩٣"	٥٩	٢٩٥١٢٤١,٨٢"	٣,٥٥١٥٥,٠٦"	٩
٢٩٥١٤٤٥,٥٦"	٣,٥٥٤١٥,٦٠"	٦٠	٢٩٥١٢٤٧,٢٦"	٣,٥٥١٥٤,٦٧"	١٠
٢٩٥١٤٤٥,٥٢"	٣,٥٥٤١٦,٢٨"	٦١	٢٩٥١٢٥٣,٥٣"	٣,٥٥٢٠١,٧٤"	١١
٢٩٥١٤٤٥,٤٦"	٣,٥٥٤١٦,٩٥"	٦٢	٢٩٥١٣٠٣,٩٢"	٣,٥٥٢٠٠,٧٣"	١٢
٢٩٥١٤٤٥,٣٨"	٣,٥٥٤١٧,٦٣"	٦٣	٢٩٥١٣٠٧,٨٧"	٣,٥٥١٤٦,٧٣"	١٣
٢٩٥١٤٤٥,٢٨"	٣,٥٥٤١٨,٢٩"	٦٤	٢٩٥١٣٣٠,٩٢"	٣,٥٥١٤٥,٨٩"	١٤
٢٩٥١٤٤٥,١٥"	٣,٥٥٤١٨,٩٥"	٦٥	٢٩٥١٣٣٥,٤٤"	٣,٥٥٢٠٧,٠٠"	١٥
٢٩٥١٤٤٥,٠١"	٣,٥٥٤١٩,٦٠"	٦٦	٢٩٥١٣٥٠,٧٤"	٣,٥٥١٥٤,٤٥"	١٦
٢٩٥١٤٤٤,٨٤"	٣,٥٥٤٢٠,٢٥"	٦٧	٢٩٥١٣٥٠,٣٥"	٣,٥٥١٤٥,٥١"	١٧
٢٩٥١٤٤٤,٦٥"	٣,٥٥٤٢٠,٩٠"	٦٨	٢٩٥١٤٠٣,٦٥"	٣,٥٥١٤٧,٤٤"	١٨
٢٩٥١٤٤٤,٤٤"	٣,٥٥٤٢١,٥٣"	٦٩	٢٩٥١٣٥٧,١٤"	٣,٥٥٢٢٠,٠٤"	١٩
٢٩٥١٤٤٠,٧٣"	٣,٥٥٤٢٢,٤٨"	٧٠	٢٩٥١٤٠٣,٨٩"	٣,٥٥٢٢٣,٢٢"	٢٠
٢٩٥١٤٣٠,٥١"	٣,٥٥٤٢٣,٠٩"	٧١	٢٩٥١٤٠٨,٦٦"	٣,٥٥٢٢٤,٤٧"	٢١
٢٩٥١٤١٨,٨٤"	٣,٥٥٤٢٣,٢٢"	٧٢	٢٩٥١٤١٨,١٣"	٣,٥٥٢٢٣,٠٩"	٢٢
٢٩٥١٤١٦,١٩"	٣,٥٥٤٢٤,٥٧"	٧٣	٢٩٥١٤٢٨,٨١"	٣,٥٥١٥٢,٥٤"	٢٣
٢٩٥١٤١٥,٣٧"	٣,٥٥٤٢٤,٤٢"	٧٤	٢٩٥١٤٥٩,٤٨"	٣,٥٥١٥٥,٥٤"	٢٤
٢٩٥١٤١٤,٢٦"	٣,٥٥٤٢٤,٤٢"	٧٥	٢٩٥١٤٥٣,٤٨"	٣,٥٥٢٠٤,٠٤"	٢٥
٢٩٥١٤١٣,٥٦"	٣,٥٥٤٢٧,٦٣"	٧٦	٢٩٥١٥٠٤,١٠"	٣,٥٥٢١٢,٠٧"	٢٦
٢٩٥١٤١٣,٢٧"	٣,٥٥٤٢٨,١٤"	٧٧	٢٩٥١٥٠٢,٥١"	٣,٥٥٢١٨,٦٤"	٢٧
٢٩٥١٤١٢,٩٥"	٣,٥٥٤٢٨,٤٧"	٧٨	٢٩٥١٥٠٧,٤٥"	٣,٥٥٢٢١,٢٢"	٢٨
٢٩٥١٤٠٨,١٧"	٣,٥٥٥٠٢,٢٢"	٧٩	٢٩٥١٥٠٢,٩٧"	٣,٥٥٢٣٣,١٦"	٢٩
٢٩٥١٤١٩,٨١"	٣,٥٥٥٠٧,٧٣"	٨٠	٢٩٥١٥٠٩,٧٧"	٣,٥٥٢٣٩,٠٧"	٣٠
٢٩٥١٤١٩,٧٦"	٣,٥٥٥٠٨,٤٨"	٨١	٢٩٥١٥٠٤,٥٩"	٣,٥٥٢٥٨,٠٨"	٣١
٢٩٥١٤١٩,٠٤"	٣,٥٥٥١٠,٤١"	٨٢	٢٩٥١٤٥٢,٥٢"	٣,٥٥٣٠٥,٧١"	٣٢
٢٩٥١٤١٨,٧٠"	٣,٥٥٥١٠,٤٨"	٨٣	٢٩٥١٤٢٢,٥١"	٣,٥٥٣٠٢,٩٧"	٣٣
٢٩٥١٤١٦,٣٥"	٣,٥٥٥١٠,٣٤"	٨٤	٢٩٥١٤٣٦,٢٢"	٣,٥٥٣٢٩,٩٣"	٣٤
٢٩٥١٤١٤,١٨"	٣,٥٥٥١٠,٤٠"	٨٥	٢٩٥١٤٢٢,٢٩"	٣,٥٥٣٣١,٢٥"	٣٥
٢٩٥١٤١٢,٤٤"	٣,٥٥٥١٠,٨٢"	٨٦	٢٩٥١٤٢١,٥٣"	٣,٥٥٣٣٤,٩٦"	٣٦
٢٩٥١٤٠٩,٤٠"	٣,٥٥٥١١,٨٤"	٨٧	٢٩٥١٤٢٦,٣٠"	٣,٥٥٣٣٦,٣٠"	٣٧
٢٩٥١٤٠٦,٨٢"	٣,٥٥٥١٣,٢٤"	٨٨	٢٩٥١٤٢٦,٤٢"	٣,٥٥٣٣٦,٣٤"	٣٨
٢٩٥١٤٠٤,٧٥"	٣,٥٥٥١٤,٦٤"	٨٩	٢٩٥١٤٢٦,٣٦"	٣,٥٥٣٣٧,٦٣"	٣٩
٢٩٥١٤٠٤,٢٤"	٣,٥٥٥١٥,٢١"	٩٠	٢٩٥١٤٢٦,٤١"	٣,٥٥٣٣٨,٨٣"	٤٠
٢٩٥١٤٠٣,٢٦"	٣,٥٥٥١٦,٢٩"	٩١	٢٩٥١٤٢٦,١٣"	٣,٥٥٣٤٠,٠٤"	٤١
٢٩٥١٣٥٧,٧٧"	٣,٥٥٥١٣,٥٨"	٩٢	٢٩٥١٤٤٥,٩٢"	٣,٥٥٣٤١,٤١"	٤٢
٢٩٥١٣٥٥,٠٨"	٣,٥٥٥١٢,٤٧"	٩٣	٢٩٥١٤٤٥,٨٦"	٣,٥٥٣٤٣,٤٠"	٤٣
٢٩٥١٣٤٥,٥٤"	٣,٥٥٥١٨,٠٦"	٩٤	٢٩٥١٤٢٦,٢٦"	٣,٥٥٣٤٦,٩٨"	٤٤
٢٩٥١٣٤٢,٢٨"	٣,٥٥٥١٦,٨٢"	٩٥	٢٩٥١٤٢٦,٤٤"	٣,٥٥٣٤٨,٤٦"	٤٥
٢٩٥١٣٣٩,٩٢"	٣,٥٥٥١٦,٩٦"	٩٦	٢٩٥١٤٢٦,٧٣"	٣,٥٥٣٤٩,٦٦"	٤٦
٢٩٥١٣٣٩,١٦"	٣,٥٥٥٢٣,٠٢"	٩٧	٢٩٥١٤٤٥,٦٢"	٣,٥٥٣٥٠,١٦"	٤٧
٢٩٥١٣٣٧,٥١"	٣,٥٥٥٢٧,٠٨"	٩٨	٢٩٥١٤٢٦,٥٣"	٣,٥٥٣٥٤,٣٢"	٤٨
٢٩٥١٣٣٦,٩٦"	٣,٥٥٥٢٦,٨٨"	٩٩	٢٩٥١٤٢٦,٩٨"	٣,٥٥٣٥٥,٨٦"	٤٩
٢٩٥١٣٣٥,٢٦"	٣,٥٥٥٢٥,٨٤"	١٠٠	٢٩٥١٤٤٥,٩٩"	٣,٥٥٣٥٦,٨١"	٥٠

ع ٣٧ ص ٥٥

٢٧

٨ ٣٧ ٤٠٤٤ (٦)

كشف إحداثيات مدينة الفيوم الجديدة					
لصالح هيئة المجتمعات العمرانية الجديدة (بنظام ٨٤ WGS)					
POINT_Y	POINT_X	المسامل	POINT_Y	POINT_X	المسامل
٢٩٥١١٥٨,٧٢"	٣.٥٥٧٠,٥٨١"	١٣٤	٢٩٥١٣٣٤,٨٨"	٣.٥٥٥٢٥,٨١"	١٠١
٢٩٥١٢٠٦,٨٧"	٣.٥٥٦٤٤,٦٧"	١٣٥	٢٩٥١٣٣٤,٤٢"	٣.٥٥٥٢٥,٨٦"	١٠٢
٢٩٥١٢٠٧,٤٧"	٣.٥٥٦٤٣,١٣"	١٣٦	٢٩٥١٣٣٣,٣٦"	٣.٥٥٥٢٥,٥٤"	١٠٣
٢٩٥١٢١٤,٥٧"	٣.٥٥٦٢٤,٣٣"	١٣٧	٢٩٥١٣٢٦,٤٣"	٣.٥٥٥٢٣,٥٩"	١٠٤
٢٩٥١٢١٤,٧٩"	٣.٥٥٦٢٣,٨٧"	١٣٨	٢٩٥١٣٢٤,٤٣"	٣.٥٥٥٢٨,٠١"	١٠٥
٢٩٥١٢١٨,٥٥"	٣.٥٥٦١٤,١٠"	١٣٩	٢٩٥١٣٢٤,١٧"	٣.٥٥٥٢٩,٠٢"	١٠٦
٢٩٥١٢٠٢,٢٧"	٣.٥٥٦١٥,٠٥"	١٤٠	٢٩٥١٣٢٤,١٧"	٣.٥٥٥٣٠,١٨"	١٠٧
٢٩٥١١٥٥,٧٧"	٣.٥٥٦١٥,٣٠"	١٤١	٢٩٥١٣٢٤,١١"	٣.٥٥٥٣٠,٦٦"	١٠٨
٢٩٥١١٥١,٨٩"	٣.٥٥٦١٥,٣٤"	١٤٢	٢٩٥١٣٢٤,٠٤"	٣.٥٥٥٣١,٢١"	١٠٩
٢٩٥١١٤٨,٩٣"	٣.٥٥٦١٥,٥٢"	١٤٣	٢٩٥١٣٢٣,٥٤"	٣.٥٥٥٣٢,٧٤"	١١٠
٢٩٥١١٤١,٠٨"	٣.٥٥٦١٦,٢٨"	١٤٤	٢٩٥١٣٢٢,٦٨"	٣.٥٥٥٣٤,١٤"	١١١
٢٩٥١١٣٠,١٨"	٣.٥٥٦١٣,٢٥"	١٤٥	٢٩٥١٣١٧,٥٠"	٣.٥٥٥٣٦,٤٤"	١١٢
٢٩٥١١٢٦,٤٦"	٣.٥٥٦١٢,١٩"	١٤٦	٢٩٥١٣١٣,٤١"	٣.٥٥٥٣٤,١٩"	١١٣
٢٩٥١١٢٦,٤٤"	٣.٥٥٦١٢,١٨"	١٤٧	٢٩٥١٣٠٣,٩٨"	٣.٥٥٥٣٤,٣٧"	١١٤
٢٩٥١١٢٦,٤٦"	٣.٥٥٦١١,٢٩"	١٤٨	٢٩٥١٣٠١,٧٨"	٣.٥٥٥٣٤,٠١"	١١٥
٢٩٥١١٢٧,٥٠"	٣.٥٥٥٣٧,٧٥"	١٤٩	٢٩٥١٣٠٠,٨٢"	٣.٥٥٥٣٩,١٩"	١١٦
٢٩٥١١٢٩,٧٠"	٣.٥٥٥٣٣,٤٤"	١٥٠	٢٩٥١٢٥٩,٢٦"	٣.٥٥٥٣٨,٩٥"	١١٧
٢٩٥١١٢٧,٤٥"	٣.٥٥٥٣٣,٣٨"	١٥١	٢٩٥١٢٤٠,٤٩"	٣.٥٥٥٣٦,٠٣"	١١٨
٢٩٥١٠٥٨,٤٦"	٣.٥٥٥٢٧,٢٦"	١٥٢	٢٩٥١٢٣٦,٢٧"	٣.٥٥٥٣٦,٢٩"	١١٩
٢٩٥١٠١٥,٤٤"	٣.٥٥٤٣٦,٤١"	١٥٣	٢٩٥١٢٣٧,٧٠"	٣.٥٥٥٣٧,٦٤"	١٢٠
٢٩٥١٠١٦,٦١"	٣.٥٥٤٣٣,٦٥"	١٥٤	٢٩٥١٢٣٨,٤٢"	٣.٥٥٥٣٧,٢٧"	١٢١
٢٩٥١٠٢٥,٨٣"	٣.٥٥٤١١,٩٢"	١٥٥	٢٩٥١٢٣٨,٨٥"	٣.٥٥٥٣٥,٥٥"	١٢٢
٢٩٥٠٩٥٣,١٣"	٣.٥٥٣٢٩,٩٦"	١٥٦	٢٩٥١٢٤٠,٢٥"	٣.٥٥٥٣٩,٣٩"	١٢٣
٢٩٥١٠٠١,٧٠"	٣.٥٥٣١٠,٧٩"	١٥٧	٢٩٥١٢٤١,٤٦"	٣.٥٥٥٣١,٠٢"	١٢٤
٢٩٥٠٩٤٨,٩٧"	٣.٥٥٢٥٣,٥٦"	١٥٨	٢٩٥١٢٤٧,٢٧"	٣.٥٥٥٣٢,٠٣"	١٢٥
٢٩٥٠٩٤٩,٧٠"	٣.٥٥٢٥٢,٦٣"	١٥٩	٢٩٥١٢٤٥,٤٣"	٣.٥٥٥٣٣,٥٣"	١٢٦
٢٩٥١٠٠٨,٦١"	٣.٥٥٢٢٨,٠٢"	١٦٠	٢٩٥١٢٣٦,٩٢"	٣.٥٥٥٣١,٧٤"	١٢٧
٢٩٥١٠١٧,١٥"	٣.٥٥٢٣٦,٣٠"	١٦١	٢٩٥١٢٣٥,٣١"	٣.٥٥٥٣٠,٣٩"	١٢٨
٢٩٥١٠٢٩,٨٢"	٣.٥٥٢٤٥,٤١"	١٦٢	٢٩٥١٢٤١,٨٨"	٣.٥٥٥٣٣,١٥"	١٢٩
٢٩٥١٠٣٠,٥٨"	٣.٥٥٢٤٥,٢٢"	١٦٣	٢٩٥١٢٣٣,٩٨"	٣.٥٥٥٣٤,٤٣"	١٣٠
٢٩٥١٠٣٤,٤٥"	٣.٥٥٢٤١,٩٣"	١٦٤	٢٩٥١٢٢٢,٩١"	٣.٥٥٥٣٥,٧٧"	١٣١
٢٩٥١٠٤١,٦٩"	٣.٥٥٢٤٢,٥٤"	١٦٥	٢٩٥١٢١٩,٩٢"	٣.٥٥٥٣٦,٢٤"	١٣٢
٢٩٥١١٣٠,٠٥"	٣.٥٥٢٣٣,٠٨"	١٦٦	٢٩٥١٢٠٩,٩١"	٣.٥٥٥٣٣,٨٦"	١٣٣
المساحة	٢م ٤٨٤٧.٨٦٩				
	١١٥٣٨.٣٩ فدان تقريبا				

٨ ٣٧ ٤٠٤٤

٤ - ٤
١٢

قرار رئيس جمهورية مصر العربية

رقم ٣٨ لسنة ٢٠٢٤

رئيس الجمهورية

بعد الاطلاع على الدستور ؛

وعلى قانون الهيئات العامة الصادر بالقانون رقم ٦١ لسنة ١٩٦٣ ؛

وعلى قانون نظام الإدارة المحلية الصادر بالقانون رقم ٤٣ لسنة ١٩٧٩ ؛

وعلى القانون رقم ٧ لسنة ١٩٩١ فى شأن بعض الأحكام المتعلقة بأموال

الدولة الخاصة ؛

وعلى قانون البيئة الصادر بالقانون رقم ٤ لسنة ١٩٩٤ ؛

وعلى قانون الموارد المائية والرى الصادر بالقانون رقم ١٤٧ لسنة ٢٠٢١ ؛

وعلى قرار رئيس الجمهورية رقم ٥٠٦ لسنة ١٩٨٤ فى شأن الأراضى

المخصصة لشركة مدينة نصر للإسكان والتعمير ؛

وعلى قرار رئيس الجمهورية رقم ١٥٢ لسنة ٢٠٠١ بشأن تحديد المناطق

الاستراتيجية ذات الأهمية العسكرية ؛

وعلى قرار رئيس الجمهورية رقم ١٥٣ لسنة ٢٠٠١ بإنشاء المركز الوطنى

لتخطيط استخدامات أراضى الدولة ؛

وعلى قرار رئيس الجمهورية رقم ٦٢ لسنة ٢٠١٨ بشأن خريطة تنمية أراضى

جمهورية مصر العربية ؛

وبناءً على ما عرضه المركز الوطنى لتخطيط استخدامات أراضى الدولة ؛

وبعد موافقة مجلس الوزراء ؛

قرار :

(المادة الأولى)

تخصص مساحة ٦٣٣,٥٨ فدان تقريباً تعادل مساحة ٢٦٦١٥٨٨,٤٧ م٢ ناحية مدينة الأمل بمحافظة القاهرة ، وفقاً للوحة وجدول الإحداثيات المرفقين ، لصالح محافظة القاهرة، وذلك نقلاً من الأراضى المملوكة لشركة مدينة مصر للإسكان والتعمير .

(المادة الثانية)

تحتفظ القوات المسلحة بالأراضى المملوكة لها داخل المساحة المشار إليها بالمادة الأولى من هذا القرار .

(المادة الثالثة)

تشكل اللجان المشتركة بين أجهزة الدولة المعنية وشركة مدينة مصر للإسكان والتعمير لدراسة التسويات المالية والقانونية اللازمة والمترتبة على تخصيص المساحة المشار إليها بالمادة الأولى من هذا القرار .

(المادة الرابعة)

ينشر هذا القرار فى الجريدة الرسمية ، ويعمل به من اليوم التالى لتاريخ نشره .

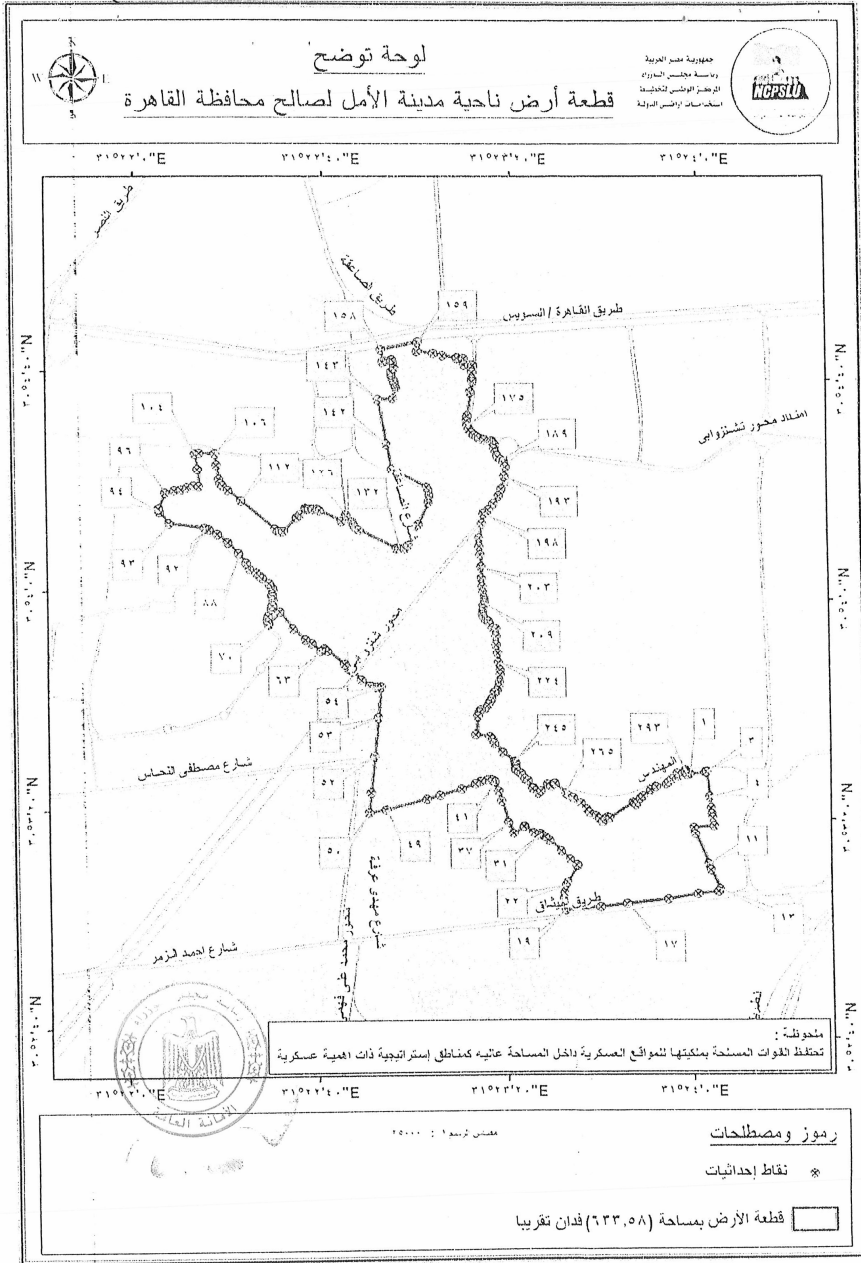
صدر برئاسة الجمهورية فى ٢٧ رجب سنة ١٤٤٥ هـ

(الموافق ٨ فبراير سنة ٢٠٢٤ م) .

عبد الفتاح السيسى



(٤) ع ٣٨ ج ٢٠٢٤



٢٠٢٤ ج ٣٨ ع ٢٠٢٤

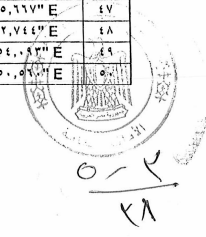
٥-٤
٢٨

٣٨٤ (٥)

كشف إحداثيات بنظام WGS٨٤ لقطعة أرض ناحية مدينة الأمل لصالح محافظة القاهرة

y	x	م	y	x	م
٣٠°٣٢'٢٣.٨٦٠" N	٣١°٢٢'٥٠.٩٤٥" E	٥١	٣٠°٣٢'٢٧.٧٥١" N	٣١°٢٢'٥٩.٣٢٢" E	١
٣٠°٣٢'٢٠.٥٠٨" N	٣١°٢٢'٥١.٦٥٢" E	٥٢	٣٠°٣٢'٢٨.١٣٧" N	٣١°٢٢'٥٩.٦١٩" E	٢
٣٠°٣٢'٢٧.٥٠٥" N	٣١°٢٢'٥٢.٤٨٦" E	٥٣	٣٠°٣٢'٢٨.٦٦٥" N	٣١°٢٢'٥٩.٨٨٤" E	٣
٣٠°٣٢'٤٢.٠٠٣" N	٣١°٢٢'٥٢.٩٧٥" E	٥٤	٣٠°٣٢'٢٣.٧٢٧" N	٣١°٢٢'٥٩.٦١٦" E	٤
٣٠°٣٢'٤٣.٠١٦" N	٣١°٢٢'٥٢.٧٤٤" E	٥٥	٣٠°٣٢'٢١.٦٨٢" N	٣١°٢٢'٥٩.٤٨٨" E	٥
٣٠°٣٢'٤٣.٠٢٢" N	٣١°٢٢'٥٠.٩٤٣" E	٥٦	٣٠°٣٢'٢٠.٥٦٠" N	٣١°٢٢'٥٩.٢٤١" E	٦
٣٠°٣٢'٤٣.٠٣٧" N	٣١°٢٢'٥٠.٥٥٨" E	٥٧	٣٠°٣٢'١٩.٨٩٧" N	٣١°٢٢'٥٩.٣٥٥" E	٧
٣٠°٣٢'٤٤.١١٣" N	٣١°٢٢'٤٨.٩٢٥" E	٥٨	٣٠°٣٢'١٨.٤٣٢" N	٣١°٢٢'٥٩.٦٨٨" E	٨
٣٠°٣٢'٤٥.٧١٩" N	٣١°٢٢'٤٦.٩٦٦" E	٥٩	٣٠°٣٢'١٨.٠٧٢" N	٣١°٢٢'٥٩.٣٢٤" E	٩
٣٠°٣٢'٤٦.٢٢٩" N	٣١°٢٢'٤٦.١١٣" E	٦٠	٣٠°٣٢'١٦.٨٤٨" N	٣١°٢٢'٥٩.٠٥٤" E	١٠
٣٠°٣٢'٤٦.٩٦٤" N	٣١°٢٢'٤٥.٣١١" E	٦١	٣٠°٣٢'١٦.٣٨٢" N	٣١°٢٢'٥٩.٤٥٨" E	١١
٣٠°٣٢'٤٩.٥١٠" N	٣١°٢٢'٤١.٦٥٢" E	٦٢	٣٠°٣٢'١٠.٢٧٣" N	٣١°٢٢'٥٩.٠٥٠" E	١٢
٣٠°٣٢'٤٩.٩٧٩" N	٣١°٢٢'٤٠.٩٧٩" E	٦٣	٣٠°٣٢'١٠.٧٢٢" N	٣١°٢٢'٥٩.٩٤٠" E	١٣
٣٠°٣٢'٤٩.٦٠٥" N	٣١°٢٢'٤٠.٤٦٣" E	٦٤	٣٠°٣٢'١٠.٤٠٦" N	٣١°٢٢'٥٩.٧٠٨" E	١٤
٣٠°٣٢'٤٩.٤٨٠" N	٣١°٢٢'٤٠.٢٤١" E	٦٥	٣٠°٣٢'١٠.٨٥٨" N	٣١°٢٢'٥٩.٢٢٣" E	١٥
٣٠°٣٢'٥٠.٩١٤" N	٣١°٢٢'٣٨.٢٨٩" E	٦٦	٣٠°٣٢'١٠.٨٦٥" N	٣١°٢٢'٥٩.٨٢٢" E	١٦
٣٠°٣٢'٥١.٦٠٧" N	٣١°٢٢'٣٧.١٣٧" E	٦٧	٣٠°٣٢'١٠.٤١٨" N	٣١°٢٢'٥٩.٩٠٢" E	١٧
٣٠°٣٢'٥٢.٤٩٧" N	٣١°٢٢'٣٤.٢٨٤" E	٦٨	٣٠°٣٢'١٠.٣٨٢" N	٣١°٢٢'٥٩.٢٣٧" E	١٨
٣٠°٣٢'٥٢.٦٧٥" N	٣١°٢٢'٣١.٦٠٨" E	٦٩	٣٠°٣٢'١٠.٦٥٩" N	٣١°٢٢'٥٩.٤٩٧" E	١٩
٣٠°٣٢'٥٤.٢٨٨" N	٣١°٢٢'٢٩.٢٩٢" E	٧٠	٣٠°٣٢'١٠.٦٧٢" N	٣١°٢٢'٥٩.٢٢٠" E	٢٠
٣٠°٣٢'٥٤.٣٧٩" N	٣١°٢٢'٢٩.١٧٠" E	٧١	٣٠°٣٢'١٠.٥٩١" N	٣١°٢٢'٥٩.٢٧٤" E	٢١
٣٠°٣٢'٥٥.٠٥٦" N	٣١°٢٢'٢٩.٠٠٠" E	٧٢	٣٠°٣٢'١٠.١٨٨" N	٣١°٢٢'٥٩.٦٤٧" E	٢٢
٣٠°٣٢'٥٥.٦٩٤" N	٣١°٢٢'٢٩.١٥٨" E	٧٣	٣٠°٣٢'١٠.٧٨٨" N	٣١°٢٢'٥٩.٦١٦" E	٢٣
٣٠°٣٢'٥٧.١٠٣" N	٣١°٢٢'٢٩.٧٨٧" E	٧٤	٣٠°٣٢'١٠.٨٤٨" N	٣١°٢٢'٥٩.٢١٧" E	٢٤
٣٠°٣٢'٥٧.٦٨٩" N	٣١°٢٢'٢٩.٩٨٥" E	٧٥	٣٠°٣٢'١٠.٩١٨" N	٣١°٢٢'٥٩.٦١٥" E	٢٥
٣٠°٣٢'٥٨.٦٨٨" N	٣١°٢٢'٢٠.٠٩٧" E	٧٦	٣٠°٣٢'١١.٨٤٤" N	٣١°٢٢'٥٩.٦٨٣" E	٢٦
٣٠°٣٢'٥٩.٣٠٥" N	٣١°٢٢'٢٩.٩٦٨" E	٧٧	٣٠°٣٢'١٢.٢٩٨" N	٣١°٢٢'٥٩.٢٣٣" E	٢٧
٣٠°٣٢'٥٩.٧٠٩" N	٣١°٢٢'٢٠.٠٠١" E	٧٨	٣٠°٣٢'١٥.٢٦٨" N	٣١°٢٢'٥٩.٨٣٣" E	٢٨
٣٠°٣٢'٥٩.٤٤٩" N	٣١°٢٢'٢٠.٠٦٨" E	٧٩	٣٠°٣٢'١٥.٩٧٢" N	٣١°٢٢'٥٩.٧٨٨" E	٢٩
٣٠°٣٢'٥٩.٩٦٣" N	٣١°٢٢'٢٩.٩١٠" E	٨٠	٣٠°٣٢'١٦.٥٤٥" N	٣١°٢٢'٥٩.٩٨٨" E	٣٠
٣٠°٣٢'٥٩.٤٤٨" N	٣١°٢٢'٢٩.٥٢٠" E	٨١	٣٠°٣٢'١٦.٢٢٢" N	٣١°٢٢'٥٩.٦٧٧" E	٣١
٣٠°٣٢'٥٩.٧٧١" N	٣١°٢٢'٢٩.٢٧٦" E	٨٢	٣٠°٣٢'١٦.٤٤١" N	٣١°٢٢'٥٩.٦٦٦" E	٣٢
٣٠°٣٢'٥٩.٧٠٨" N	٣١°٢٢'٢٧.٨٩٢" E	٨٣	٣٠°٣٢'١٦.٧٢٢" N	٣١°٢٢'٥٩.٦٨٨" E	٣٣
٣٠°٣٢'٥٩.٦٩٨" N	٣١°٢٢'٢٧.١٩٨" E	٨٤	٣٠°٣٢'١٧.٨٨٢" N	٣١°٢٢'٥٩.٦٦٦" E	٣٤
٣٠°٣٢'٥٩.٦٢٩" N	٣١°٢٢'٢٦.٥٨٨" E	٨٥	٣٠°٣٢'١٧.٤٣١" N	٣١°٢٢'٥٩.٥٨١" E	٣٥
٣٠°٣٢'٥٩.٣٨٦" N	٣١°٢٢'٢٥.٢٢٠" E	٨٦	٣٠°٣٢'١٦.٤٦٥" N	٣١°٢٢'٥٩.٢٧٠" E	٣٦
٣٠°٣٢'٥٩.٤٨٧" N	٣١°٢٢'٢٤.٤٤٢" E	٨٧	٣٠°٣٢'١٨.٦١١" N	٣١°٢٢'٥٩.٢٣٥" E	٣٧
٣٠°٣٢'٥٩.١٩١" N	٣١°٢٢'٢٢.٩٧١" E	٨٨	٣٠°٣٢'١٨.٤٨١" N	٣١°٢٢'٥٩.٦٩٠" E	٣٨
٣٠°٣٢'٥٩.٥١١" N	٣١°٢٢'٢٢.٦٧٣" E	٨٩	٣٠°٣٢'٢٤.٣٨٥" N	٣١°٢٢'٥٩.٦١٥" E	٣٩
٣٠°٣٢'٥٩.٥٧٩" N	٣١°٢٢'٢١.٤٣٥" E	٩٠	٣٠°٣٢'٢٥.٩٦٩" N	٣١°٢٢'٥٩.٢٣٦" E	٤٠
٣٠°٣٢'٥٩.٤٢٥" N	٣١°٢٢'٢١.٧٠٢" E	٩١	٣٠°٣٢'٢٦.٠٧٣" N	٣١°٢٢'٥٩.٦٦٥" E	٤١
٣٠°٣٢'٥٩.٦٨٨" N	٣١°٢٢'٢٠.٧٥٩" E	٩٢	٣٠°٣٢'٢٦.٣٧٧" N	٣١°٢٢'٥٩.٦٦٣" E	٤٢
٣٠°٣٢'٥٩.٤٥٤" N	٣١°٢٢'٢٠.١١٣" E	٩٣	٣٠°٣٢'٢٦.٢٠٤" N	٣١°٢٢'٥٩.٦٨٣" E	٤٣
٣٠°٣٢'٥٩.٣٧٨" N	٣١°٢٢'٢٠.٠١٣" E	٩٤	٣٠°٣٢'٢٦.٠٤٣" N	٣١°٢٢'٥٩.٦٦٨" E	٤٤
٣٠°٣٢'٥٩.٩٦٩" N	٣١°٢٢'٢٠.٨٩٤" E	٩٥	٣٠°٣٢'٢٥.٦٦٨" N	٣١°٢٢'٥٩.٦٤٨" E	٤٥
٣٠°٣٢'٥٩.٨٣٩" N	٣١°٢٢'٢٠.٧١٠" E	٩٦	٣٠°٣٢'٢٤.٦٩٠" N	٣١°٢٢'٥٩.٦٩٦" E	٤٦
٣٠°٣٢'٥٩.٣٦٦" N	٣١°٢٢'٢٠.٢١٧" E	٩٧	٣٠°٣٢'٢٣.٤٤٨" N	٣١°٢٢'٥٩.٦٦٧" E	٤٧
٣٠°٣٢'٥٩.٤٨٤" N	٣١°٢٢'٢٠.٧٠٧" E	٩٨	٣٠°٣٢'٢٣.٧٦٨" N	٣١°٢٢'٥٩.٦٤٤" E	٤٨
٣٠°٣٢'٥٩.٨٦١" N	٣١°٢٢'٢٠.٠٥٥" E	٩٩	٣٠°٣٢'٢٠.٧١٥" N	٣١°٢٢'٥٩.٦٣٣" E	٤٩
٣٠°٣٢'٥٩.٢٠٥" N	٣١°٢٢'٢٠.٤٥٢" E	١٠٠	٣٠°٣٢'٢٠.١٩٤" N	٣١°٢٢'٥٩.٥٦٢" E	٥٠

٣٨٤ (٥)



٣٨٤ (٦)

كشف إحداثيات بنظام WGS٨٤ لقطعة أرض ناحية مدينة الأمل لصالح محافظة القاهرة

y	x	م	y	x	م
٣٠°٤٤'٠٠.٢٥" N	٣١°٢٢'٥٥.٠٧٦" E	١٥١	٣٠°٤٤'١٩.١١٥" N	٣١°٢٢'١٤.٤٩١" E	١٥١
٣٠°٤٤'٠٠.٤١٢" N	٣١°٢٢'٥٥.٠٩٩" E	١٥٢	٣٠°٤٤'٢٢.٢٨٨" N	٣١°٢٢'١٤.٣٣٩" E	١٥٢
٣٠°٤٤'٠١.١٦٧" N	٣١°٢٢'٥٥.٦٨٠" E	١٥٣	٣٠°٤٤'٢٤.٤٢٠" N	٣١°٢٢'١٤.١٥١" E	١٥٣
٣٠°٤٤'٠٢.٢٨٦" N	٣١°٢٢'٥٥.٣١١" E	١٥٤	٣٠°٤٤'٢٥.٢٢٢" N	٣١°٢٢'١٣.٦٣٠" E	١٥٤
٣٠°٤٤'٠٣.٦٨٦" N	٣١°٢٢'٥٥.١٨١" E	١٥٥	٣٠°٤٤'٢٥.٣٥١" N	٣١°٢٢'١٤.٥٠٢" E	١٥٥
٣٠°٤٤'٠٤.٣٩٨" N	٣١°٢٢'٥٣.٧١٤" E	١٥٦	٣٠°٤٤'٢٥.٢٦٧" N	٣١°٢٢'١٣.٨٧٥" E	١٥٦
٣٠°٤٤'٠٥.٢٨٧" N	٣١°٢٢'٥٣.١٤٢" E	١٥٧	٣٠°٤٤'٢٢.٢٢٩" N	٣١°٢٢'١٨.٢٤٢" E	١٥٧
٣٠°٤٤'٠٤.٤٦٦" N	٣١°٢٢'٥٢.٧٦١" E	١٥٨	٣٠°٤٤'٢٠.٤٥٠" N	٣١°٢٢'١٨.٧٢٢" E	١٥٨
٣٠°٤٤'٠٥.٨٨٧" N	٣١°٢٣'٠٠.٧٣٢" E	١٥٩	٣٠°٤٤'١٩.٧٤٠" N	٣١°٢٢'١٩.١٢٩" E	١٥٩
٣٠°٤٤'٠٤.١٩٣" N	٣١°٢٣'٠٠.٦١١" E	١٦٠	٣٠°٤٤'١٩.٢٧٨" N	٣١°٢٢'١٩.٥٧٩" E	١٦٠
٣٠°٤٤'٠٣.٨٣١" N	٣١°٢٣'٠٠.٠٧٦" E	١٦١	٣٠°٤٤'١٨.٤٩٣" N	٣١°٢٢'٢٠.٥٨٨" E	١٦١
٣٠°٤٤'٠٣.٥٠٤" N	٣١°٢٣'٠٠.٥٩٧" E	١٦٢	٣٠°٤٤'١٦.٥٦٧" N	٣١°٢٢'٢٣.٢٩٦" E	١٦٢
٣٠°٤٤'٠٣.٩٧٣" N	٣١°٢٣'٠٠.٠٦٠" E	١٦٣	٣٠°٤٤'١١.٥٢٠" N	٣١°٢٢'٢٠.٥٦٧" E	١٦٣
٣٠°٤٤'٠٣.١٧٠" N	٣١°٢٣'٠٠.٩٢٣" E	١٦٤	٣٠°٤٤'١١.٢٠٧" N	٣١°٢٢'٢١.٢٣٦" E	١٦٤
٣٠°٤٤'٠٣.٠١٩" N	٣١°٢٣'٠١.٤٩٥" E	١٦٥	٣٠°٤٤'١١.١٥١" N	٣١°٢٢'٢١.٧٥١" E	١٦٥
٣٠°٤٤'٠١.٩٤٣" N	٣١°٢٣'٠١.٠٦٩" E	١٦٦	٣٠°٤٤'١١.١٢١" N	٣١°٢٢'٢٢.٣٥١" E	١٦٦
٣٠°٤٤'٠١.٨٤٠" N	٣١°٢٣'١١.٨٣٧" E	١٦٧	٣٠°٤٤'١٢.٦٨٩" N	٣١°٢٢'٢٥.١٢٣" E	١٦٧
٣٠°٤٤'٠١.٧٩٤" N	٣١°٢٣'١٢.٤٠٩" E	١٦٨	٣٠°٤٤'١٤.٣١٠" N	٣١°٢٢'٢٥.٨٧٩" E	١٦٨
٣٠°٤٤'٠١.٥٤١" N	٣١°٢٣'١٢.٢٧٠" E	١٦٩	٣٠°٤٤'١٥.٤٢٣" N	٣١°٢٢'٢٦.٩٢٦" E	١٦٩
٣٠°٤٤'٠٣.٢٥٥" N	٣١°٢٣'١٢.٢٩٧" E	١٧٠	٣٠°٤٤'١٥.٢٦٩" N	٣١°٢٢'٢٧.٢٤٧" E	١٧٠
٣٠°٤٤'٠٣.٨٩٣" N	٣١°٢٣'١٢.٢٦٩" E	١٧١	٣٠°٤٤'١٥.٢٦٢" N	٣١°٢٢'٢٧.٧٣١" E	١٧١
٣٠°٤٤'٠٣.٩١٣" N	٣١°٢٣'١١.٩٤٢" E	١٧٢	٣٠°٤٤'١٥.٢٥٣" N	٣١°٢٢'٢٨.٥٣٧" E	١٧٢
٣٠°٤٤'٠٣.٧٤١" N	٣١°٢٣'١١.٢٨٣" E	١٧٣	٣٠°٤٤'١٥.٢٣٨" N	٣١°٢٢'٢٩.٥٨١" E	١٧٣
٣٠°٤٤'٠٣.٧٠٨" N	٣١°٢٣'١١.١٥١" E	١٧٤	٣٠°٤٤'١٥.٠٤٨" N	٣١°٢٢'٣٠.٠٠٥" E	١٧٤
٣٠°٤٤'٠٣.٨٢٤" N	٣١°٢٣'١١.٣٢٧" E	١٧٥	٣٠°٤٤'١٣.١٨٦" N	٣١°٢٢'٣٤.٦٤٤" E	١٧٥
٣٠°٤٤'٠٣.١٦٨" N	٣١°٢٣'١١.٧٤٠" E	١٧٦	٣٠°٤٤'١٤.٢٠٠" N	٣١°٢٢'٣٥.٥٥٥" E	١٧٦
٣٠°٤٤'٠٣.٦١٨" N	٣١°٢٣'١٢.٢٥٦" E	١٧٧	٣٠°٤٤'١٣.٠٦٨" N	٣١°٢٢'٣٦.٨٠١" E	١٧٧
٣٠°٤٤'٠٣.١٧٥" N	٣١°٢٣'١٢.٧٤٩" E	١٧٨	٣٠°٤٤'١٢.٤٣٤" N	٣١°٢٢'٣٧.٠٩٧" E	١٧٨
٣٠°٤٤'٠٣.٨٠٩" N	٣١°٢٣'١٢.٢٩٢" E	١٧٩	٣٠°٤٤'١٢.٠١٩" N	٣١°٢٢'٣٧.٥٤٨" E	١٧٩
٣٠°٤٤'٠٣.٥٧٢" N	٣١°٢٣'١٣.٩٨٩" E	١٨٠	٣٠°٤٤'١١.٥٧٣" N	٣١°٢٢'٣٨.٣٤٦" E	١٨٠
٣٠°٤٤'٠٣.٣٦٥" N	٣١°٢٣'١٥.٠٠٠" E	١٨١	٣٠°٤٤'١١.٣٥٢" N	٣١°٢٢'٣٩.٢٧٧" E	١٨١
٣٠°٤٤'٠٣.٨٧١" N	٣١°٢٣'١٦.٥٦١" E	١٨٢	٣٠°٤٤'١١.٣٠١" N	٣١°٢٢'٣٩.٨٨٧" E	١٨٢
٣٠°٤٤'٠٣.٧٩٥" N	٣١°٢٣'١٦.٨٦٢" E	١٨٣	٣٠°٤٤'١١.٢٨٣" N	٣١°٢٢'٣٩.٩٨٣" E	١٨٣
٣٠°٤٤'٠٣.٣٨٦" N	٣١°٢٣'١٧.١٨٠" E	١٨٤	٣٠°٤٤'١١.٢٥٧" N	٣١°٢٢'٣٩.٧٩٤" E	١٨٤
٣٠°٤٤'٠٣.٧١٦" N	٣١°٢٣'١٧.١٧٦" E	١٨٥	٣٠°٤٤'١١.٢٠٤" N	٣١°٢٢'٣٩.٨٥٨" E	١٨٥
٣٠°٤٤'٠٣.٠٢٣" N	٣١°٢٣'١٧.٣٩٥" E	١٨٦	٣٠°٤٤'١١.١٣٦" N	٣١°٢٢'٣٩.٩٥٥" E	١٨٦
٣٠°٤٤'٠٣.٤٥٩" N	٣١°٢٣'١٧.٧١٥" E	١٨٧	٣٠°٤٤'١١.٠٦٠" N	٣١°٢٢'٣٩.٢٢٩" E	١٨٧
٣٠°٤٤'٠٣.١٦٦" N	٣١°٢٣'١٨.٠٠٢" E	١٨٨	٣٠°٤٤'١١.٠٠٢" N	٣١°٢٢'٣٩.١٨٠" E	١٨٨
٣٠°٤٤'٠٣.٧٦٠" N	٣١°٢٣'١٨.٥٤٢" E	١٨٩	٣٠°٤٤'١٠.٩٢٠" N	٣١°٢٢'٣٩.٠٤٠" E	١٨٩
٣٠°٤٤'٠٣.٤٩٦" N	٣١°٢٣'١٩.٠٠٠" E	١٩٠	٣٠°٤٤'١٠.٨٦٠" N	٣١°٢٢'٣٩.٠٠٠" E	١٩٠
٣٠°٤٤'٠٣.٢٠٣" N	٣١°٢٣'١٩.٢٧٧" E	١٩١	٣٠°٤٤'١٠.٨٠٠" N	٣١°٢٢'٣٩.٠٠٠" E	١٩١
٣٠°٤٤'٠٣.٣٩٣" N	٣١°٢٣'١٩.٤٦٨" E	١٩٢	٣٠°٤٤'١٠.٧٤٩" N	٣١°٢٢'٣٩.٠٠٠" E	١٩٢
٣٠°٤٤'٠٣.٥٤٦" N	٣١°٢٣'١٩.٧٧٦" E	١٩٣	٣٠°٤٤'١٠.٦٩٨" N	٣١°٢٢'٣٩.٠٠٠" E	١٩٣
٣٠°٤٤'٠٣.٢٣١" N	٣١°٢٣'١٩.٦٦١" E	١٩٤	٣٠°٤٤'١٠.٦٤٧" N	٣١°٢٢'٣٩.٠٠٠" E	١٩٤
٣٠°٤٤'٠٣.٩٢٣" N	٣١°٢٣'١٩.٩٨٥" E	١٩٥	٣٠°٤٤'١٠.٦٠٠" N	٣١°٢٢'٣٩.٠٠٠" E	١٩٥
٣٠°٤٤'٠٣.١٦٥" N	٣١°٢٣'١٩.٨٨٢" E	١٩٦	٣٠°٤٤'١٠.٥٤٧" N	٣١°٢٢'٣٩.٠٠٠" E	١٩٦
٣٠°٤٤'٠٣.٤٧٥" N	٣١°٢٣'١٩.٨٣٧" E	١٩٧	٣٠°٤٤'١٠.٤٩٦" N	٣١°٢٢'٣٩.٠٠٠" E	١٩٧
٣٠°٤٤'٠٣.٦٧٣" N	٣١°٢٣'١٩.٨٥٢" E	١٩٨	٣٠°٤٤'١٠.٤٤٥" N	٣١°٢٢'٣٩.٠٠٠" E	١٩٨
٣٠°٤٤'٠٣.٨٧٥" N	٣١°٢٣'١٩.٤٣٦" E	١٩٩	٣٠°٤٤'١٠.٣٩٤" N	٣١°٢٢'٣٩.٠٠٠" E	١٩٩
٣٠°٤٤'٠٣.٣٦٩" N	٣١°٢٣'١٩.٣٧٣" E	٢٠٠	٣٠°٤٤'١٠.٣٤٣" N	٣١°٢٢'٣٩.٠٠٠" E	٢٠٠

٣٨٤

٣٨

٢٨٤ (٧)

**كشف إحداثيات بنظام WGS٨٤ لقطعة أرض ناحية مدينة الأمل
إسالمح محافظة القاهرة**

y	x	٢	y	x	٣
٢٠٥٣' ٢٩,١٨٧" N	٢١٠٢٣' ٢١,٧٥٤" E	٢٤٨	٢٠٥٣' ٢٨,٧٤٤" N	٢١٠٢٣' ١٢,٨٩٦" E	٢٠١
٢٠٥٣' ٢٨,٧٠٩" N	٢١٠٢٣' ٢١,١٧٣" E	٢٤٩	٢٠٥٣' ٢٧,٢٥٠" N	٢١٠٢٣' ١٤,٠٣٨" E	٢٠٢
٢٠٥٣' ٢٨,٣٤٨" N	٢١٠٢٣' ٢١,٧٠٨" E	٢٥٠	٢٠٥٣' ٢٥,٠٦١" N	٢١٠٢٣' ١٤,٢٣٧" E	٢٠٣
٢٠٥٣' ٢٨,٢٠٨" N	٢١٠٢٣' ٢١,٨٤٤" E	٢٥١	٢٠٥٣' ٢٣,٠٩١" N	٢١٠٢٣' ١٤,٣٤٣" E	٢٠٤
٢٠٥٣' ٢٧,٨٥٤" N	٢١٠٢٣' ٢٢,٤٤٣" E	٢٥٢	٢٠٥٣' ٢١,٥٣٣" N	٢١٠٢٣' ١٤,٥٩٠" E	٢٠٥
٢٠٥٣' ٢٧,٥٦٤" N	٢١٠٢٣' ٢٢,٩٥١" E	٢٥٣	٢٠٥٣' ٢٠,٤٢٧" N	٢١٠٢٣' ١٤,٧٧١" E	٢٠٦
٢٠٥٣' ٢٧,٠٧٤" N	٢١٠٢٣' ٢٣,٣٥٩" E	٢٥٤	٢٠٥٣' ١٩,٥٤١" N	٢١٠٢٣' ١٤,٩٧٩" E	٢٠٧
٢٠٥٣' ٢٦,٦٤٦" N	٢١٠٢٣' ٢٣,٧٦٦" E	٢٥٥	٢٠٥٣' ١٨,٨٨٣" N	٢١٠٢٣' ١٥,٠٦٣" E	٢٠٨
٢٠٥٣' ٢٦,٣١٨" N	٢١٠٢٣' ٢٤,٣٤٩" E	٢٥٦	٢٠٥٣' ١٨,٤٧١" N	٢١٠٢٣' ١٥,٠٥٥" E	٢٠٩
٢٠٥٣' ٢٥,٠٣٠" N	٢١٠٢٣' ٢٥,٥٤١" E	٢٥٧	٢٠٥٣' ١٨,٠٨١" N	٢١٠٢٣' ١٤,٧٨٠" E	٢١٠
٢٠٥٣' ٢٤,٨٦١" N	٢١٠٢٣' ٢٥,٣٨١" E	٢٥٨	٢٠٥٣' ١٧,٤٢٣" N	٢١٠٢٣' ١٤,٧٣١" E	٢١١
٢٠٥٣' ٢٤,٩٥٩" N	٢١٠٢٣' ٢٦,٤٦٣" E	٢٥٩	٢٠٥٣' ١٦,٩١٨" N	٢١٠٢٣' ١٤,٦٢١" E	٢١٢
٢٠٥٣' ٢٤,٣٩٤" N	٢١٠٢٣' ٢٧,٠٦٦" E	٢٦٠	٢٠٥٣' ١٦,٢٩٠" N	٢١٠٢٣' ١٤,٦٠٠" E	٢١٣
٢٠٥٣' ٢٥,٧٤٩" N	٢١٠٢٣' ٢٨,٤٦٤" E	٢٦١	٢٠٥٣' ١٥,٩٩٢" N	٢١٠٢٣' ١٤,٧٩٩" E	٢١٤
٢٠٥٣' ٢٥,٢٤٩" N	٢١٠٢٣' ٢٩,٣٨٧" E	٢٦٢	٢٠٥٣' ١٥,٦٦١" N	٢١٠٢٣' ١٥,١٣٠" E	٢١٥
٢٠٥٣' ٢٥,٨٤٦" N	٢١٠٢٣' ٣٠,٠٠٣" E	٢٦٣	٢٠٥٣' ١٥,٤٩٨" N	٢١٠٢٣' ١٥,٤٤٤" E	٢١٦
٢٠٥٣' ٢٥,٨٠٦" N	٢١٠٢٣' ٣٠,١٦٠" E	٢٦٤	٢٠٥٣' ١٥,٢٢٠" N	٢١٠٢٣' ١٥,٩٣٨" E	٢١٧
٢٠٥٣' ٢٤,١٣٥" N	٢١٠٢٣' ٣٢,٤٧٦" E	٢٦٥	٢٠٥٣' ١٥,٥٢٩" N	٢١٠٢٣' ١٦,٣٣٤" E	٢١٨
٢٠٥٣' ٢٣,٧٢١" N	٢١٠٢٣' ٣٣,٣٥٧" E	٢٦٦	٢٠٥٣' ١٥,٤٤٢" N	٢١٠٢٣' ١٦,٨٦٣" E	٢١٩
٢٠٥٣' ٢٣,٣١٩" N	٢١٠٢٣' ٣٤,٢٠٨" E	٢٦٧	٢٠٥٣' ١٥,٨٨٥" N	٢١٠٢٣' ١٧,٤٢١" E	٢٢٠
٢٠٥٣' ٢٢,٣٢٠" N	٢١٠٢٣' ٣٥,٧٨٠" E	٢٦٨	٢٠٥٣' ١٥,٤٥٦" N	٢١٠٢٣' ١٧,٥٦٨" E	٢٢١
٢٠٥٣' ٢١,٣٠٤" N	٢١٠٢٣' ٣٧,٠٨٦" E	٢٦٩	٢٠٥٣' ١٥,٠٣٧" N	٢١٠٢٣' ١٧,٥١٧" E	٢٢٢
٢٠٥٣' ٢٠,٦٤٢" N	٢١٠٢٣' ٣٧,٧٩٣" E	٢٧٠	٢٠٥٣' ١٤,٢٨٧" N	٢١٠٢٣' ١٧,٨١٢" E	٢٢٣
٢٠٥٣' ١٩,٩٨٩" N	٢١٠٢٣' ٣٩,١٨٢" E	٢٧١	٢٠٥٣' ١٤,٦١٤" N	٢١٠٢٣' ١٨,٠٦٣" E	٢٢٤
٢٠٥٣' ١٩,٤٧١" N	٢١٠٢٣' ٤٠,٠٥٠" E	٢٧٢	٢٠٥٣' ١٤,١٣٥" N	٢١٠٢٣' ١٨,٣٣٨" E	٢٢٥
٢٠٥٣' ١٨,٩٤٩" N	٢١٠٢٣' ٤٠,٥٩٢" E	٢٧٣	٢٠٥٣' ١٤,٥١٤" N	٢١٠٢٣' ١٨,٣٤٩" E	٢٢٦
٢٠٥٣' ١٨,٤٥٥" N	٢١٠٢٣' ٤١,٢٥١" E	٢٧٤	٢٠٥٣' ١٤,٠٣٣" N	٢١٠٢٣' ١٨,٢٢٤" E	٢٢٧
٢٠٥٣' ١٨,٧٣٥" N	٢١٠٢٣' ٤١,٦٦٦" E	٢٧٥	٢٠٥٣' ١٣,٤٤٢" N	٢١٠٢٣' ١٨,٠٩٠" E	٢٢٨
٢٠٥٣' ١٩,٦٢٨" N	٢١٠٢٣' ٤٢,٠٤٧" E	٢٧٦	٢٠٥٣' ١٣,٥٣١" N	٢١٠٢٣' ١٧,٧٢٩" E	٢٢٩
٢٠٥٣' ٢٢,٦٧٦" N	٢١٠٢٣' ٤٧,٠٢٣" E	٢٧٧	٢٠٥٣' ١٣,٢٠٣" N	٢١٠٢٣' ١٧,١٨٦" E	٢٣٠
٢٠٥٣' ٢٢,٣١٨" N	٢١٠٢٣' ٤٧,٣٧٧" E	٢٧٨	٢٠٥٣' ١٣,١٢٧" N	٢١٠٢٣' ١٦,٧٧٤" E	٢٣١
٢٠٥٣' ٢٢,٠٢٧" N	٢١٠٢٣' ٤٧,٧٠٠" E	٢٧٩	٢٠٥٣' ١٣,٠٨٧٩" N	٢١٠٢٣' ١٦,٥٤١" E	٢٣٢
٢٠٥٣' ٢٢,٥٧٩" N	٢١٠٢٣' ٤٨,٢٠٩" E	٢٨٠	٢٠٥٣' ١٣,٥٤١" N	٢١٠٢٣' ١٦,٢٣٥" E	٢٣٣
٢٠٥٣' ٢٢,٢٨٩" N	٢١٠٢٣' ٤٨,٦٥٨" E	٢٨١	٢٠٥٣' ١٣,٠٣٤" N	٢١٠٢٣' ١٥,٩٤٧" E	٢٣٤
٢٠٥٣' ٢٢,٧٠٩" N	٢١٠٢٣' ٤٩,٣٥٨" E	٢٨٢	٢٠٥٣' ١٢,٣٩٤" N	٢١٠٢٣' ١٥,٣٧٩" E	٢٣٥
٢٠٥٣' ٢٤,٩١٥" N	٢١٠٢٣' ٥٠,٨٨٤" E	٢٨٣	٢٠٥٣' ١٢,١٧٢" N	٢١٠٢٣' ١٥,٠٢٧" E	٢٣٦
٢٠٥٣' ٢٥,٤١٨" N	٢١٠٢٣' ٥١,٩٨٧" E	٢٨٤	٢٠٥٣' ١٢,٩٤٤" N	٢١٠٢٣' ١٤,٣٠٥" E	٢٣٧
٢٠٥٣' ٢٥,٤٠٧" N	٢١٠٢٣' ٥٢,١٥٠" E	٢٨٥	٢٠٥٣' ١٢,٥٤٠" N	٢١٠٢٣' ١٣,٩١١" E	٢٣٨
٢٠٥٣' ٢٦,٠١٣" N	٢١٠٢٣' ٥٤,٣١٩" E	٢٨٦	٢٠٥٣' ١٢,٨٢٩" N	٢١٠٢٣' ١٣,٥٦٧" E	٢٣٩
٢٠٥٣' ٢٦,٣٩٢" N	٢١٠٢٣' ٥٤,٧٤٣" E	٢٨٧	٢٠٥٣' ١٢,٥٠١" N	٢١٠٢٣' ١٣,٢٦٥" E	٢٤٠
٢٠٥٣' ٢٦,٨٢٦" N	٢١٠٢٣' ٥٥,٣٨٨" E	٢٨٨	٢٠٥٣' ١٢,١٧٨" N	٢١٠٢٣' ١٦,٢٢٤" E	٢٤١
٢٠٥٣' ٢٧,٣٥٩" N	٢١٠٢٣' ٥٦,٨٦١" E	٢٨٩	٢٠٥٣' ١٢,٦١٣" N	٢١٠٢٣' ١٦,٨٥١" E	٢٤٢
٢٠٥٣' ٢٧,٩٨٨" N	٢١٠٢٣' ٥٦,٦٢٩" E	٢٩٠	٢٠٥٣' ١٢,٣٣٨" N	٢١٠٢٣' ١٧,٢٦١" E	٢٤٣
٢٠٥٣' ٢٨,٤٦٠" N	٢١٠٢٣' ٥٨,٣١١" E	٢٩١	٢٠٥٣' ١٢,١٥٦" N	٢١٠٢٣' ١٨,٩٣٣" E	٢٤٤
٢٠٥٣' ٢٨,١٥١" N	٢١٠٢٣' ٥٨,٤٣٨" E	٢٩٢	٢٠٥٣' ١٢,٧٣٧" N	٢١٠٢٣' ٢١,٤٣٤" E	٢٤٥
٢٠٥٣' ٢٧,٧١٦" N	٢١٠٢٣' ٥٨,٦١٩" E	٢٩٣	٢٠٥٣' ٢٩,٥١٦" N	٢١٠٢٣' ٢١,٦٤٤" E	٢٤٦
٢٠٥٣' ٢٧,٦٣٣,٥٨	٢١٠٢٣' ٥٨,٦١٩,٤٧	المساحة	٢٠٥٣' ٢٩,٤٤١" N	٢١٠٢٣' ٢١,٧٦٦" E	٢٤٧

٢٨٤ (٧)



٢٨

قرار رئيس جمهورية مصر العربية

رقم ٣٩ لسنة ٢٠٢٤

رئيس الجمهورية

بعد الاطلاع على الدستور ؛

وعلى قانون الهيئات العامة الصادر بالقانون رقم ٦١ لسنة ١٩٦٣ ؛

وعلى قانون نظام الإدارة المحلية الصادر بالقانون رقم ٤٣ لسنة ١٩٧٩ ؛

وعلى القانون رقم ١٠٢ لسنة ١٩٨٦ بشأن إنشاء هيئة تنمية واستخدام الطاقة

الجديدة والمتجددة ؛

وعلى القانون رقم ٧ لسنة ١٩٩١ فى شأن بعض الأحكام المتعلقة بأملك الدولة الخاصة ؛

وعلى قانون البيئة الصادر بالقانون رقم ٤ لسنة ١٩٩٤ ؛

وعلى القانون رقم ٢٠٣ لسنة ٢٠١٤ بشأن تحفيز إنتاج الكهرباء من مصادر

الطاقة المتجددة ؛

وعلى قانون الموارد المائية والرى الصادر بالقانون رقم ١٤٧ لسنة ٢٠٢١ ؛

وعلى قرار رئيس الجمهورية رقم ١٥٢ لسنة ٢٠٠١ بشأن تحديد المناطق

الاستراتيجية ذات الأهمية العسكرية ؛

وعلى قرار رئيس الجمهورية رقم ١٥٣ لسنة ٢٠٠١ بإنشاء المركز الوطنى

لتخطيط استخدامات أراضى الدولة ؛

وعلى قرار رئيس الجمهورية رقم ٦٢ لسنة ٢٠١٨ بشأن خريطة تنمية أراضى

جمهورية مصر العربية ؛

وبناءً على ما عرضه المركز الوطنى لتخطيط استخدامات أراضى الدولة ؛

وبعد موافقة مجلس الوزراء ؛

قرار:

(المادة الأولى)

تخصص مساحة ٩٩٩٧,٤٨ كيلو متر مربع تعادل مساحة ٩٩٩٧٤٨٤١٢٨ م^٢ من المساحات المملوكة للدولة ملكية خاصة ناحية محافظة الوادي الجديد ، وفقاً للوحة وجدول الإحداثيات المرفقين ، لصالح هيئة تنمية واستخدام الطاقة الجديدة والمتجددة ، لاستخدامها في إقامة مشروعات الطاقة الجديدة والمتجددة (إنشاء محطات طاقة متجددة) .

(المادة الثانية)

ينشر هذا القرار في الجريدة الرسمية ، ويعمل به من اليوم التالي لتاريخ نشره .

صدر برئاسة الجمهورية في ٢٧ رجب سنة ١٤٤٥ هـ

(الموافق ٨ فبراير سنة ٢٠٢٤ م) .

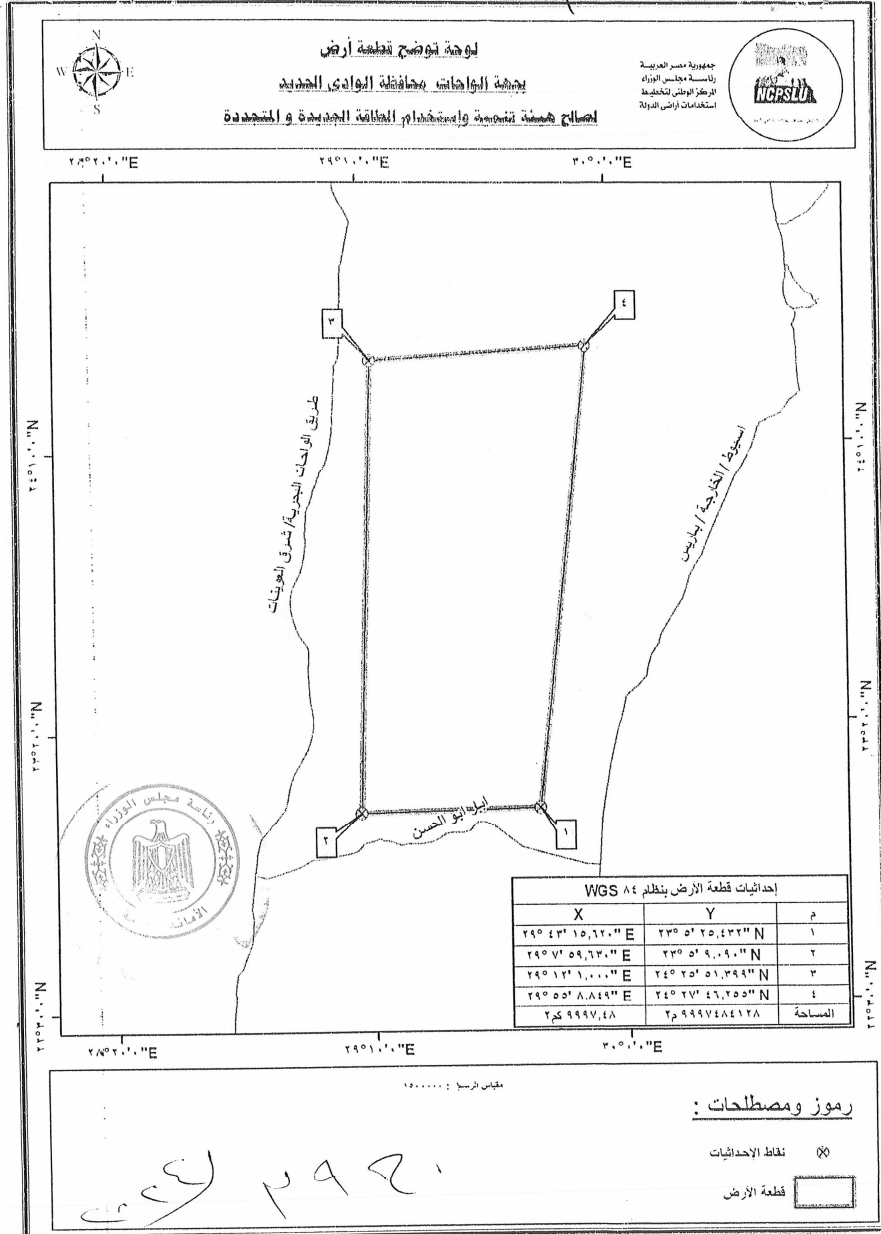
عبد الفتاح السيسي



صورة التوقيع الإلكترونية لإبصارها عند التناول
المطابق لأحكام المادة ١٠١ من الدستور

(٤)

ع ٣٩٤



ع ٣٩٤

قرار رئيس جمهورية مصر العربية

رقم ٤٠ لسنة ٢٠٢٤

رئيس الجمهورية

بعد الاطلاع على الدستور ؛

وعلى قانون الهيئات العامة الصادر بالقانون رقم ٦١ لسنة ١٩٦٣ ؛

وعلى قانون نظام الإدارة المحلية الصادر بالقانون رقم ٤٣ لسنة ١٩٧٩ ؛

وعلى القانون رقم ١٤٣ لسنة ١٩٨١ فى شأن الأراضى الصحراوية ؛

وعلى القانون رقم ٧ لسنة ١٩٩١ فى شأن بعض الأحكام المتعلقة بأملاك الدولة الخاصة ؛

وعلى قانون البيئة الصادر بالقانون رقم ٤ لسنة ١٩٩٤ ؛

وعلى قانون تنظيم إدارة المخلفات الصادر بالقانون رقم ٢٠٢ لسنة ٢٠٢٠ ؛

وعلى قانون الموارد المائية والرى الصادر بالقانون رقم ١٤٧ لسنة ٢٠٢١ ؛

وعلى قرار رئيس الجمهورية رقم ١٥٢ لسنة ٢٠٠١ بشأن تحديد المناطق

الاستراتيجية ذات الأهمية العسكرية ؛

وعلى قرار رئيس الجمهورية رقم ١٥٣ لسنة ٢٠٠١ بإنشاء المركز الوطنى

لتخطيط استخدامات أراضى الدولة ؛

وعلى قرار رئيس الجمهورية رقم ٥٢٩ لسنة ٢٠١٧ بإعادة تخصيص بعض

المساحات من الأراضى المملوكة للدولة ملكية خاصة لصالح محافظات الجيزة والمنيا

والبحيرة لاستخدامها فى أغراض الاستصلاح والاستزراع ؛

وعلى قرار رئيس الجمهورية رقم ٦٢ لسنة ٢٠١٨ بشأن خريطة تنمية أراضى

جمهورية مصر العربية ؛

وبناءً على ما عرضه المركز الوطنى لتخطيط استخدامات أراضى الدولة ؛

وبعد موافقة مجلس الوزراء ؛

قرار :

(المادة الأولى)

ووفق على تغيير الغرض من استخدام قطعى الأرض المبيتين فيما بعد من الأراضى المخصصة لصالح محافظة المنيا بموجب قرار رئيس الجمهورية رقم ٥٢٩ لسنة ٢٠١٧ المشار إليه ، وفقاً للوحتين وجدولى الإحداثيات المرفقين ، من نشاط الاستصلاح والاستزراع إلى أنشطة المدافن الصحية ، وهما :

مساحة ١٥,١٥ فدان تقريباً تعادل ٦٣٦٥٦ م^٢ ناحية غرب مركز المنيا بالظهير الصحراوى الغربى ، وفقاً للوحة وجدول الإحداثيات المرفقين ويرمز لها بالحرف (أ) .

مساحة ١٥,٤٠ فدان تقريباً تعادل ٦٤٧١٤ م^٢ ناحية غرب مركز ملوى بالظهير الصحراوى الغربى، وفقاً للوحة وجدول الإحداثيات المرفقين ويرمز لها بالحرف (ب) .

(المادة الثانية)

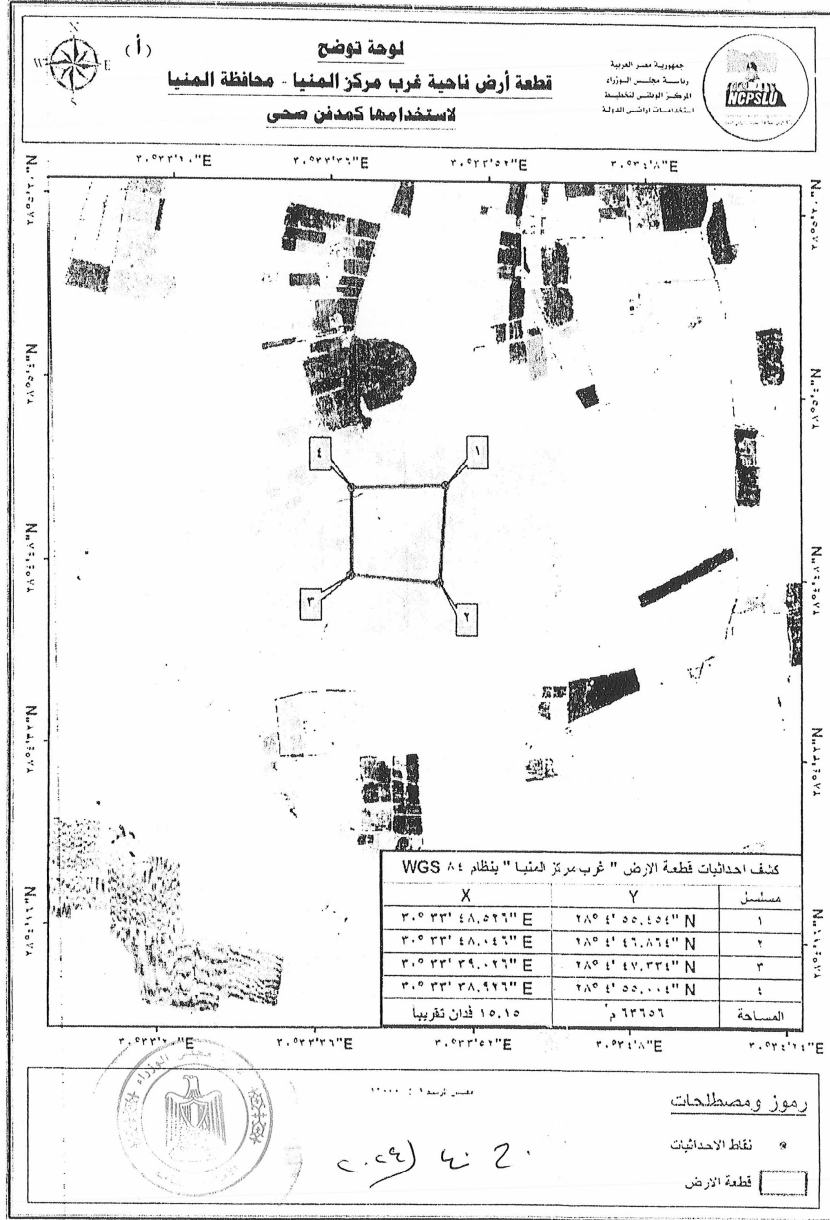
ينشر هذا القرار فى الجريدة الرسمية ، ويعمل به من اليوم التالى لتاريخ نشره .

صدر برئاسة الجمهورية فى ٢٧ رجب سنة ١٤٤٥ هـ

(الموافق ٨ فبراير سنة ٢٠٢٤ م) .


عبد الفتاح السيسى

٤٠٤٤ (٤)



٤٠٤٤

ع. ع. ٤٠٤٤ (٥)



طبعت بالهيئة العامة لشئون المطابع الأميرية

رئيس مجلس الإدارة

محاسب/ أشرف إمام عبد السلام

رقم الإيداع بدار الكتب ٦٥ لسنة ٢٠٢٤

٢٠٢٣/٢٥٧٦٦ - ٢٠٢٤/٢/٥٥٩